

Лицензия АВ 488479



21001 г. Винница, ул. Стеценко, 18
 тел. 65-63-31 факс 65-63-32

Начальнику управління містобудування
 та архітектури облдержадміністрації
 Царенко С.О.

від "10" червня 2011 року.

Науково-виробниче приватне підприємство «АНКОР» просить Вас надати матеріали Генерального плану с. Якушинці, та Схеми планування території Якушинецької сільської ради, для аналізу та опрацювання, в зв'язку з розробленням нашим підприємством нової містобудівної документації с. Якушинці, та с. Березина.


Копії договорів на виконання робіт додаються

З повагою,

директор НВП „Анкор”



А.В. Некивайко





У К Р А І Н А
ВІННИЦЬКА ОБЛАСНА ДЕРЖАВНА АДМІНІСТРАЦІЯ
УПРАВЛІННЯ МІСТОБУДУВАННЯ ТА АРХІТЕКТУРИ

21050, м. Вінниця, вул. Театральна, 14, тел. 67-09-30, факс 67-09-40, 56-25-57
 E-mail: umavoda@bigmir.net

Від 17.06.2011 № 01-21-514
 на № 788-12-17 від 15.06.2011
 Про надання інформації

НВП «Анкор»

На Ваш запит про надання для опрацювання матеріалів раніше розробленої містобудівної документації території Якушинецької сільської ради, генерального плану села Якушинці та селища Березіна щодо її реалізації з метою розроблення нової містобудівної документації управління інформує наступне.

Для території Якушинецької сільської ради та для селища Березіно містобудівна документація не розроблялась.

Копія матеріалів Проекту планування і забудови с. Якушинці (креслення генерального плану села (М 1:5000), креслення генерального плану центра села (М 1:2000), розроблені інститутом «Діпроцивільпромбуд», м. Вінниця в 1968 р.) надаються у додатках 1 та 2.

Фрагмент креслення землекористування, розробник Вінницька філія УКРНДІЗЕМПРОЕКТ, надається у додатку 3.

З матеріалами пояснювальної записки проекту планування і забудови с. Якушинці представник розробника містобудівної документації може ознайомитись у відділі планування і забудови населених пунктів у приймальні дні (вівторок та четвер щотижня).

Згідно чинних нормативно – правових вимог розроблення нової містобудівної документації здійснюється на оновлених топографо-геодезичних матеріалах.

Додаток:

1. Копія генерального плану с. Якушинці, М 1:5000 на 3 арк. в й прим.
2. Копія генерального плану центра с. Якушинці М 1:2000 на 2 арк. в 1 прим.
3. Копія плану землекористування М 1:10 000 на 1 арк. в 1 прим.

Начальник управління –
 головний архітектор області

Сергій ЦАРЕНКО

Лицензия АВ 488479



21001 г. Винница, ул. Стеценко, 18
 тел. 65-63-31 факс 65-63-32

Директору
 Вінницького орендного підприємства
 Діпроцивільпромбуд
 Трегубцю Євгенію Васильовичу


від "24" червня 2011 року.


Науково-виробниче приватне підприємство «АНКОР» просить Вас дати дозвіл на використання матеріалів «Проект планування та забудови села Якушинці» розробленого Вашим підприємством в 1968 році, для аналізу та опрацювання, в зв'язку з розробленням нашим підприємством нової містобудівної документації с. Якушинці, та с. Березина.

З повагою,
 директор НВПП „Анкор”  А.В. Некивайко



Погоджую розробку ПП „Анкор” містобудівної документації по Якушинцях.

Директор  Є. Трегубець
 29.06.2011р.



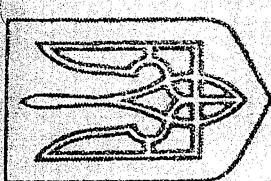
ПОДАЛЬСЬКА

ЗВІРА

РЕГІОНАЛЬНА ГАЗЕТА

П'ятниця, 26 серпня 2011 р. №35 (8346) Ціна договірна

<http://www.zorya.blog.net.ua/>



Документи, що надійшли після встановленого графічного строку подання конкурсних пропозицій, комісією не розглядаються.

Подані на конкурс документи не повертаються.

7. Для участі в конкурсі банк-претендент повинен

редбачені у пп. 7, 3-7, 5, завірени нотаріально.

8. Банк-претендент подає документи у конверті, на якому зазначається назва претендента та його адреса, найменування конкурсу з поміткою «заява на участь у конкурсі».

СІМ ПРАВИЛ ЗМІСТОВНОГО ВІДПОЧИНКУ

Хоча літо й наближається до кінця, ще багато літніх й теплих осінніх днів прихильники активного відпочинку проведуть на природі. Більшість із нас із повагою ставиться до зелених скарбів й прагне не завдавати природі жодної шкоди. Досягти такої славної мети можна, дотримуючись кількох, зовсім не обтяжливих, правил.

Головне – не порушити природної рівноваги, адже ненормоване й безоглядне виводистання для відпочинку або-

Виконавчий комітет Якушинецької сільської ради повідомляє про розробку генерального плану села Якушинці та селища Березина Вінницького району Вінницької області та подачу його на громадське обговорення. Всім зацікавленим особам пропонується подати відповідні пропозиції та рекомендації для врахування при розробці вказаного генерального плану. Зауваження та пропозиції надавати протягом місяця з дня опублікування оголошення до виконавчого комітету Якушинецької сільської ради за адресою: 23222, с.Якушинці, вул.Новоселів, 1 Вінницького району Вінницької області, тел. 56-75-14, 56-75-19.

14.00 Д/с «Детективи»	11.40 «Битва екстрасенсів»
15.20 «Сімейний суд»	13.50, 00, 10 Т/с «Адвокат»
16.20 «Свати 3» (1)	17.00 «Давай одружимося»
18.00 Новини	18.00, 22.00 «Вікна-Новини»
18.10 Т/с «Сімейний будинок»	19.05 «Зіркове життя»
19.05 Т/с «Обручка» (1)	20.10, 22.40 «Феномен»
20.00, 03.55 «Подорожі»	23.10 «Моя правда»
22.35 Т/с «Свати 3» (1)	КРІ
00.45 д/ф «Секретні території»	14.00, 15.00, 16.00, 17.00, 23.55 «Музыкальный пресс-код»
01.45 Х/ф «Розум і почуття» (1)	18.00 «Стилістика»
04.40 Т/с «Спальний район»	18.25, 20.20 «Звезды зажигают»
ІСТУ	19.20 «Тема дня»
05.25, 02.30 Факти	19.50 «PRO-новости»
05.55 М/ф «Пригоди майстра кунг-фу»	21.15 «У прокате»
06.20, 07.35 Ділові факти	21.45 «Здоров'я»
06.40 Світанок	22.00 «Формула успеха»
	03.55 «Под знаком Нобеля»
	05.20 «Кинопроект»



УКРАЇНА
Якушинецька сільська рада
Вінницького району Вінницької області

23222, с. Якушинці, вул. Новоселів, 1 тел: 56-75-19, 56-75-14

РІШЕННЯ

9 вересня 2011 року

10 сесія 6 скликання

Надання дозволу на розробку
генерального плану с. Якушинці
та селища Березина

Відповідно до Закону України «Про планування і забудову територій» ст. ст.7, 10-12, Закону України «Про основи містобудування», Закону України «Про врегулювання містобудівної діяльності» ст. 12, Закону України «Про благоустрій населених пунктів» ст. 22, Закону України «Про місцеве самоврядування в Україні» п. 42 ст. 26, п. 6 ст. 31, Земельного кодексу України ст. 39, Програму «Розроблення схеми планування і генеральних планів населених пунктів на території Якушинецької сільської ради», сільська рада


ВИРІШИЛА:

1. Надати дозвіл НВПІ «Анкор» на розробку генерального плану с. Якушинці та селища Березина.
2. Сільському голові Катілову В.Й. укласти договір на виконання робіт вказаних в п.1 із НВПІ «Анкор».
3. НВПІ «Анкор» подати генеральний план села Якушинці та селища Березина на затвердження сесії Якушинецької сільської ради.
4. Контроль за виконанням цього рішення покласти на постійну комісію з питань врегулювання земельних відносин та охорону навколишнього середовища сільської ради.

Сільський голова




В.Й.Катілов



ЗАВДАННЯ на розроблення генерального плану с. Якушинці, Вінницького району, Вінницької області

1. Назва замовника генерального плану - Якушинецька сільська рада.
2. Назва розробника генерального плану – НВПП «Анкор».
3. Підстава для розроблення генерального плану - рішення 10 сесія 6 скликання Якушинецької сільської ради від 9 вересня 2011 року
4. Термін розрахункового періоду – 20 років.
5. Перелік і характеристика спільних із суміжними територіальними громадами проблем соціально-економічного розвитку та використання території – с.Зарванці, Якушинецька сільська рада.
6. Перелік і характеристика об'єктів загальнодержавного і регіонального значення, розміщення яких має бути враховане при розробленні генерального плану – автомобільна дорога М12 державного значення, також врахувати державні, громадські та приватні інтереси при проектуванні і забудові території.
7. Характеристика намірів та потреб використання території різного функціонального призначення, які визначені в існуючих програмах соціально-економічного розвитку, в інвестиційних проектах тощо: визначити території житлової та громадської забудови, виробничих, природоохоронних, оздоровчих, рекреаційних, історико-культурних територій. В межі села ввести нові території для перспективного розвитку.
 - 7.1. Розмір присадибної ділянки – відповідно до норм визначених ЗКУ 0,25 га
 - 7.2. Типи систем та джерела:
 - Водопостачання: шахтні криниці, артезіанські свердловини.
 - Теплопостачання: індивідуальне
 - Газопостачання: село газифіковане.
 - Електропостачання: від існуючих трансформаторних підстанцій
 - Каналізування: передбачити подворові локальні очисні споруди
 - Каналізування дощових вод: передбачити будівництво каналізації дощових вод і очисних споруд
 - Місця переробки та утилізації відходів: Стадницький полігон ТПВ.
8. Перелік матеріалів науково-дослідних та проектних організацій, які мають бути залучені до розроблення відповідних розділів генерального плану: ДП «Вінницький НДІ землеустрою», ДНВП «Геосистема», ПП «Глобус»

9. Склад генерального плану:

- пояснювальна записка;
- основні положення;
- Графічні матеріали:
- схема формування території сільської ради М1:10000
- план існуючого використання території села (опорний план) поєднаний зі схемою планувальних обмежень М1:2000
- проектний план (основне креслення) М1:2000
- схема інженерного підготовки території, магістральних інженерних мереж і споруд М1:2000

Начальник відділу містобудування і
архітектури райдержадміністрації

Рудий В.С.

Керівник організації-розробника
генерального плану



Некивайко А.В.

Головний архітектор проекту



Войтюк М.В.

Головний інженер проекту

Огороднік А.Я.

"ПОГОДЖЕНО"
 Начальник відділу з питань надзвичайних ситуацій
 Вінницької районної державної адміністрації



Глик О.С.

"ЗАТВЕРДЖЕНО"
 Голова Якушинецької сільської ради




Катілов В.Й.

**Завдання на розробку розділу інженерно-технічних заходів цивільного захисту
 (цивільної оборони) при виконанні генерального плану с.Якушинці,
 Вінницького району, Вінницької області**

Найменування розділів завдання	Зміст розділів завдання
1. Підстава щодо видачі завдання	Рішення Якушинецької сільської ради щодо розроблення Генерального плану с.Якушинці
2. Вихідні дані для проектування:	
а) раніше виконані роботи (науково-дослідні, проектні та інші) нормативні документи, врахування яких є обов'язковим при проектуванні;	Відсутні
б) переліки хімічно небезпечних об'єктів з їх характеристикою;	Відсутні
в) переліки потенційно небезпечних об'єктів;	АГЗП та ГНП ТОВ ВКФ «Сенс лтд» АЗС № 01/009 ВАТ «Укрнафта» АЗС ПП «Фірма «Яско» АЗС ПП «Фірма «Яско» АЗС № 22 "ГОВ «Солара - М» АЗС № 29 ГОВ «Солара - М»
г) державний реєстр об'єктів підвищеної небезпеки;	ПНО-05.05.2006.0010973 ПНО-05.05.2007.0013184 ПНО-05.05.2007.0013220 ПНО-05.05.2010.0022394 ПНО-05.05.2007.0013216 ПНО-05.05.2007.0014959
д) характеристики територіального розподілу екзогенних геологічних процесів (зони поширення зсувів, селів, карсту, лавин, підтоплення, паводку);	Відсутні
е) зони (лінії) катастрофічного затоплення (у разі прориву гребель або дамб);	Відсутні
є) територіальна характеристика сейсмічної небезпеки;	Відсутні
ж) вимоги щодо комплексного використання підземного простору населеного пункту;	П 00401, 1976, вб. с.Якушенці Якушенське ПТУ 700укриваємих П 00417, 1979, вб.с.Якушенці Погріб медичної амбулаторії 20укрив. П 00449, 1994, вб.с.Якушенці Підвальне приміщення житлового будинку (Якушенське лісництво) 30укриваємих

з) основні характеристики евакуаційної роботи з населенням під час дії надзвичайних ситуацій техногенного та природного характеру;	Згідно регламенту
і) принципи підвищення сталого функціонування систем інженерного обладнання;	Відсутні
к) вимоги до інженерної підготовки території	Відсутні
и) транспорт;	Автомобільна дорога М21 «Житомир-Мог.Подільський» (СЗС 100м), Автомобільна дорога М12 «Стрий-Тернопіль-Кіровоград-Знам'янка» (СЗС 100м),
3. Особливі вимоги	Відсутні
4. Оформлення документів з проектування інженерно-технічних заходів з цивільної оборони. Склад розділу	додаткових креслень не потребує
5. Погодження	Погодження відділу з питань надзвичайних ситуацій Вінницької райдержадміністрації

Представник виконавця





Ліцензія АВ №488479

Якушинецькій сільській раді

21001 м. Вінниця, вул. Стеценка, 18
 тел. 65-63-32 факс 65-63-32

№20 від 01 серпня 2011р.

Науково-виробниче приватне підприємство «АНКОР», юридична адреса м. Вінниця, вул. Стеценка, буд.18., згідно з договором з Якушинецькою сільською радою на розробку генерального плану населеного пункту с. Якушинці та с. Березина, просить Вас надати довідку про стан населення Якушинецької сільської ради.

Динаміка чисельності населення за останні роки станом на 1 січня.

Населений пункт	2007	2008	2009	2010	2011	Кількість дворів 2010
с. Якушинці						
с. Березина						

Вікова структура населення на 01.01.2010

Населений пункт	Вікові групи				
	0-6	7-15	16-54 (55-60)	Старші 55-60	Разом
с. Якушинці					
с. Березина					

З повагою
 директор НВП „Анкор”

А.В. Некивайко

4. 08. 2011р
 № 941



**Якушинецька сільська рада
Вінницької області Вінницького району**

23222, Вінницька область, Вінницький район, село Якушинці, вулиця Новоселів, будинок 1

НВПІ «Анкор»

від "19" серпня 2011 року.

На ваше звернення про надання довідки про стан населення Якушинецької сільської ради повідомляємо про наступне:

Динаміка чисельності населення за останні роки, що числиться станом
на 1 січня 2011.

Населений пункт	2007	2008	2009	2010	2011	Кількість дворів 2010
с. Якушинці	402	2716	2891	2903	3002	1597
с. Березина	198	501	501	501	501	55

Вікова структура населення на 01.01.2011

Населений пункт	Вікові групи				
	0-6	7-15	16-54 (55-60)	Старші 55-60	Разом
с. Якушинці	233	256	1198	1315	3002
с. Березина	12	14	365	110	591

Сільський голова



Катілов В.Й.



Ліцензія АВ №488479

Якушинецькій сільській раді

21001 м. Вінниця, вул. Стеценка, 18
 тел. 65-63-32 факс 65-63-32

№19 від 01 серпня 2011р.

Науково-виробниче приватне підприємство «АНКОР», юридична адреса м. Вінниця, вул. Стеценка, буд.18., згідно з договором з Якушинецькою сільською радою на розробку генерального плану населеного пункту с. Якушинці та с. Березина, просить Вас надати довідку про трудові ресурси Якушинецької сільської ради станом на 01.01.2011.

№ п/п	Показники	Всього на території сільської ради, чол.
1.	Всього населення	
2.	Всього працездатного населення	
3.	Зайнятих в сільському господарстві	
4.	Непрацездатних інвалідів в працездатному віці	
5.	Що навчаються з відривом від виробництва	
6.	Зайнятих в особистому господарстві	
7.	Працездатних, зайнятих у сфері обслуговування	
8.	На підприємствах, розташованих в межах населеного пункту	
9.	На підприємствах, розташованих за межами населених пунктів	
10.	Чисельність пенсіонерів, що працюють	

4. 08. 2011р

Н. 943

@

З повагою

директор НВП „Анкор”

А.В. Некивайко



**Якушинецька сільська рада
Вінницької області Вінницького району**


23222, Вінницька область, Вінницький район, село Якушинці, вулиця Новоселів, будинок 1

НВПІ «Анкор»

від "19" серпня 2011 року.

На ваше звернення про надання довідки про трудові ресурси Якушинецької сільської ради повідомляємо про наступне:

№ п/п	Показники	Всього на території сільської ради
1	Всього населення	7501
2	Всього працездатного населення	3653
3	Зайнятих в сільському господарстві	32
4	Непрацездатних інвалідів в працездатному віці	63
5	Що навчаються з відривом від виробництва	-
6	Зайнятих в особистому господарстві	1307
7	Працездатних, зайнятих у сфері обслуговування	306
8	На підприємствах, розташованих в межах населеного пункту	607
8	На підприємствах, розташованих за межами населених пунктів	1420
10	Чисельність пенсіонерів, що працюють	208



Сільський голова

Катілов В.Й.



Якушинецькій сільській раді

21001 м. Вінниця, вул. Стеценка, 18
тел. 65-63-32 факс 65-63-32

№18 від 01 серпня 2011р.


Науково-виробниче приватне підприємство «АНКОР», юридична адреса м. Вінниця, вул. Стеценка, буд.18., згідно з договором з Якушинецькою сільською радою на розробку генерального плану населеного пункту с. Якушинці та с. Березина просить Вас направити запити щодо отримання довідок та пропозицій, необхідних для розробки генеральних планів вищезазначених населених пунктів до наступних установ та організацій:

- Управлінню держкомзему у Вінницькому районі Вінницької області;
- Управлінню культури і туризму, сектору охорони культурної спадщини;
- Державному управлінню охорони навколишнього середовища у Вінницькій області;
- Вінницькій районній санітарно-епідеміологічній станції;
- Відділу містобудування та архітектури Вінницької районної державної адміністрації;
- Головному лікарю Вінницької ЦРКЛ;
- Відділу освіти Вінницької райдержадміністрації;
- Органу державного пожежного нагляду у Вінницькому районі;
- Відділу з питань надзвичайних ситуацій Вінницької районної державної адміністрації;
- ВАТ «Укртелеком»;
- ВАТ ДАК «Автомобільні дороги України» ДП «Вінницький облавтодор»;
- ПАТ «АК Вінницяобленерго» Замостянські ЕМ;
- ПАТ «Вінницягаз».

Зміст листів та запитів додається.

З повагою
директор НВП „Анкор”

А.В. Некивайко





Якушинецька сільська рада
Вінницького району Вінницької області


23222, Вінницька область, Вінницький район, село Якушинці, вулиця Новоселів, будинок 1

№ 3-542 ч. 08.2011
с.Якушинці

Начальнику Управління держкомзему
у Вінницькому районі Вінницької області
Галандзовській Д.С.

В зв'язку з намірами, щодо розроблення генерального плану с.Якушинці, та с.Березина, Якушинецька сільська рада просить Вас, надати відповідні пропозиції, щодо врахування їх при розробці генеральних планів вищезазначених населених пунктів.

Сільський голова



Катілов В.Й.

05 02-3628 4



ДЕРЖАВНИЙ КОМІТЕТ УКРАЇНИ ІЗ ЗЕМЕЛЬНИХ РЕСУРСІВ
УПРАВЛІННЯ ДЕРЖКОМЗЕМУ У ВІННИЦЬКОМУ РАЙОНІ
ВІННИЦЬКОЇ ОБЛАСТІ

м. Вінниця вул. Хмельницьке шосе, 7 кім. 726

телефон/факс (0432) 66-01-25, 66-11-54, e-mail: vinraizer@rambler.ru

31.08.11 № 04-3450
на
№ 3-542 від 04.08.2011 р.

Якушинецькому сільському
голови Катілову В.Й.

Управлінням Держкомзему у Вінницькому районі розглянуто Ваш лист щодо пропозицій для подальшої розробки генеральних планів населених пунктів с.Якушинці та с.Березина.

Повідомляємо, що проведеним аналізом виявлено забудову в районі с.Березина яка не була включена до меж зазначеного населеного пункту.

В зв'язку із вищезазначеним пропонуємо врахувати не включені забудовані земельні ділянки в генеральному плані розвитку населених пунктів та виготовити документацію у відповідності до чинного законодавства.

Начальник управління

Д.С.Галандзовська

Вик.Король А.Д.



Якушинецька сільська рада
Вінницького району Вінницької області

23222, Вінницька область, Вінницький район, село Якушинці, вулиця Новоселів, будинок 1

№ Л-541 4.08.2011


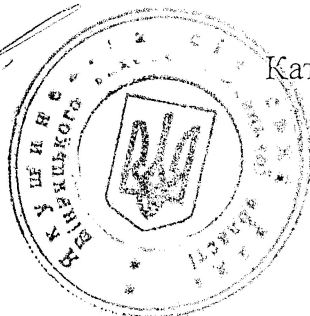
с.Якушинці

Управлінню культури і туризму
Завідувачу сектором охорони
культурної спадщини
М.Потупчику

В зв'язку з намірами, щодо розроблення генерального плану с.Якушинці, та с.Березина, Якушинецька сільська рада просить Вас, надати відповідні пропозиції, щодо врахування їх при розробці генеральних планів вищезазначених населених пунктів.

Сільський голова

Катілов В.І.





**ВІННИЦЬКА ОБЛАСНА ДЕРЖАВНА АДМІНІСТРАЦІЯ
УПРАВЛІННЯ КУЛЬТУРИ І ТУРИЗМУ**

21036 м. Вінниця, Хмельницьке шосе, 7, тел: (0432) 66-11-93, факс: 66-07-44
e-mail: inform@culture.vn.ua

12.09.2011р. № 2801/02-25

На № П-541 від 04.08.2011

Г 7
**Якушинецька сільська рада
Вінницького району
Вінницької області**

На Ваш лист, щодо надання пропозицій для врахування їх при розробці генерального плану с.Якушинці та с.Березина, управління культури і туризму облдержадміністрації повідомляє.


На території Якушинецької сільської ради відомо 7 об'єктів культурної спадщини – земель історико-культурного призначення:

1. Городище скіфської культури 6-3 ст. до н. е., знаходиться за 0,3 км на північний схід від села Якушинці. Розміри 450 x 400 м.
2. Поселення зарубинецької культури 2 ст. до н. е. – 2 ст. н. е., знаходиться за 0,5 км на північний захід від села Якушинці. Розміри 300 x 150 м.
3. Поселення черняхівської культури 3-4 ст. н. е., знаходиться за 1,3 км на південний захід від села Якушинці. Розміри 600 x 100 м.
4. Пам'ятник 112 воїнам – односельчанам, загиблим на фронтах ВВВ, знаходиться біля сільського клубу.
5. Братська могила мирних жителів, знаходиться на полі біля села.
6. Могила радянських військовополонених, знаходиться біля СПТУ.
7. Каплиця (мур.) ХІХ ст., знаходиться по вул. Колгоспній.

На всі землі історико-культурного призначення, які попадають в межі населеного пункту необхідно розроблення проекту землеустрою з організації та встановлення меж і режимів використання земель історико-культурного призначення, що є пам'ятками, у відповідності до «Порядку розроблення проектів землеустрою з організації та встановлення меж територій природно-заповідного фонду, іншого природоохоронного, оздоровчого, рекреаційного та історико-культурного призначення» затвердженого постановою Кабінету Міністрів України від 25 серпня 2004 р. № 1094.

**Завідувач сектором охорони
культурної спадщини**

35-54-01



М. Потупчик




Якушинецька сільська рада
Вінницького району Вінницької області

23222, Вінницька область, Вінницький район, село Якушинці, вулиця Новоселів, будинок 1
№ Д-540 4.08.2011
с.Якушинці

Державному управлінню охорони
навколишнього природного середовища
у Вінницькій області

В зв'язку з намірами, щодо розроблення генерального плану с.Якушинці, та с.Березина, Якушинецька сільська рада просить Вас, надати відповідні пропозиції, щодо врахування їх при розробці генеральних планів вищезазначених населених пунктів.

Сільський голова



Катілов В.Й.

04.08.11



**МІНІСТЕРСТВО ОХОРОНИ НАВКОЛИШНЬОГО
ПРИРОДНОГО СЕРЕДОВИЩА УКРАЇНИ
ДЕРЖАВНЕ УПРАВЛІННЯ ОХОРОНИ НАВКОЛИШНЬОГО
ПРИРОДНОГО СЕРЕДОВИЩА У ВІННИЦЬКІЙ ОБЛАСТІ**

21000, м.Вінниця, вул. 600-річчя, 19. Тел./факс (0432) 43-19-86. E-mail: vineco@vineco.gov.ua

від 22.08.2011 № 4718/09
На № 37 від 10.05.2011 р.

Сільському голові
с. Якушинці
Вінницького району
Каті лову В.Й.

Про надання пропозицій

На ваш запит щодо надання пропозицій для розроблення схеми планування території Якушинецької сільської ради, Держуправління повідомляє наступне.

При розробці Схеми планування території Якушинецької сільської ради рекомендуємо звернути увагу на відображення як в текстовій частині так і на картографічних матеріалах елементів екологічної мережі відповідно до ст.5 Закону України «Про екологічну мережу України»: ключові, відновлювальні території, природні коридори, буферні зони, що передбачено Законом України «Про Генеральну схему планування території України».

При розробленні схеми планування території слід врахувати, що в смузі відведення автошляху М-12 Стрий-Тернопіль-Кіровоград-Знам'янка розташована ботанічна пам'ятка природи місцевого значення «Алея вікових лип».

Спрогнозувати збереження природних ландшафтів на ділянках, що мають історико-культурну цінність, збереження природних ландшафтів на землях промисловості, транспорту, зв'язку, оборони; екологічно доцільне збільшення площі лісів; формування єдиної територіальної системи, що об'єднує елементи національної екологічної мережі, встановлення спеціального режиму її охорони та використання цих територій.

Начальник Держуправління

В.Г.Крисько

Кононова, 51-32-05



Якушинецька сільська рада
Вінницького району Вінницької області

23222, Вінницька область, Вінницький район, село Якушинці, вулиця Новоселів, будинок 1

№ 75-539 4.08.2011


с.Якушинці

Головному лікарю
Вінницької районної
санітарно-епідеміологічної станції
Браніцькому О.О.

В зв'язку з намірами, щодо розроблення генерального плану с.Якушинці, та с.Березина, Якушинецька сільська рада просить Вас, надати відповідні пропозиції, щодо врахування їх при розробці генеральних планів вищезазначених населених пунктів.

Сільський голова

Катілов В.Й.



05.08.11 а. 664



МІНІСТЕРСТВО ОХОРОНИ ЗДОРОВ'Я УКРАЇНИ
ВІННИЦЬКА РАЙОННА САНІТАРНО-ЕПІДЕМІОЛОГІЧНА
СТАНЦІЯ

№ 140725.08.2011

Сільському голові
Якушинецької
сільської ради
Катілову В.Й.

На ваш лист № Б – 539
Від 04.08.2011 року


Вінницька районна санепідстанція надає пропозиції, згідно «Державних будівельних норм України планування і забудови сільських поселень» ДБН Б.2.4-1-94, від 01.03.1994 року, щодо врахування їх при розробці генеральних планів с.Якушинці та с.Березіно Вінницького району вінницької області.

Передбачити генпланом:

1. Планову очистку територій населених пунктів , 100 % охоплення всієї території.
2. Місця збору твердих побутових відходів (спеціально відведені та облаштовані майданчики для встановлення сміттєзбірних контейнерів).
3. Очистку та приведення до належного санітарного стану кладовищ, пам'ятників загиблим воїнам , визначних місць історії, зон культури та масового відпочинку.
4. Місце сільських очисних споруд.
5. Водогін, каналізацію, водоохоронні зони ставків, річок.
6. Рекреаційні зони, зони відпочинку (парки, сквери і т.д.).
7. Об'єкти соцкультури та побуту (перукарні, бані, торгівля, медицина, освіта)
8. Дитячі дошкільні заклади.
9. Спортивні споруди (стадіони, басейни).
10. Житлова зона, виробнича, складська (передбачити санітарно захисні зони).
11. Ринки, сховища овчів, фруктів, зерносховища.
12. Заходи по охороні навколишнього середовища від забруднення викидами і стоками, контроль за рівнями забруднення.
13. Рекультивация порушених земель.

14.Облаштування вулиць і доріг(освітлення, водовідведення дощових стоків, встановлення урн для сміття)

Головний державний санітарний лікар
Вінницького району



О.О.Браніцький

Банделюк.Д.А..
51-11-70



Якушинецька сільська рада
Вінницького району Вінницької області


23222, Вінницька область, Вінницький район, село Якушинці, вулиця Новоселів, будинок 1
№ 9-544 4.08.11
с.Якушинці

Начальнику відділу містобудування та архітектури
Вінницької районної державної адміністрації
Рудому В.С.

В зв'язку з намірами, щодо розроблення генерального плану с.Якушинці, та с.Березина, Якушинецька сільська рада просить Вас, надати відповідні пропозиції, щодо врахування їх при розробці генеральних планів вищезазначених населених пунктів.

Сільський голова

Катілов В.Й.





У К Р А Ї Н А

Вінницька районна державна адміністрація

Відділ містобудування та архітектури

21050 м. Вінниця, вул. Соборна, 72, каб.106,105, тел.67-10-85 arhitektvrda@rambler.ru

15.08.2011 року № 01-04-102

На № 01-1-19-1762 від 08.08.2011

На № В-547 від 04.08.2011

**Голові районної
державної адміністрації
П.Г. ВЕКЛІЧУ**

Щодо розгляду листа Якушинецької сільської ради з приводу розроблення генерального плану сіл Якушенці та Березино, повідомляємо, у зв'язку з тим, що село Березино межує з автодорогою обласного та державного значення М-21 Житомир - Могилів-Подільський, а село Якушенці з автодорогою М-12 Львів-Стрий-Кіровоград-Знамянка, обов'язково передбачити смугу відведення ділянки автодороги, що проходить поряд з селом, яка становить від осі дороги 100 м. Враховуючи те, що біля села та через його територію проходить високовольтна ЛЕП 110 кВт та 10 кВт та розташована трансформаторна підстанція, необхідно вводити їх охоронні зони відповідно 20м та 10м, також передбачити охоронні зони газопроводу. Необхідною умовою є недопущення утворення та ліквідація вже існуючих тупикових проїздів.

**В.о. начальника відділу
Містобудування та архітектури**



С.О. Штоколов



Якушинецька сільська рада
Вінницького району Вінницької області

23222, Вінницька область, Вінницький район, село Якушинці, вулиця Новоселів, будинок 1

№ 00-545 4, 08, 2011
с.Якушинці


Головному лікарю Вінницької ЦРКЛ
Кривов'язу О.Л.

В зв'язку з намірами, щодо розроблення генерального плану с.Якушинці, та с.Березина, Якушинецька сільська рада просить Вас, надати довідку про стан і розвиток мережі закладів охорони здоров'я на території Якушинецької сільської ради.

Назва	Сучасний стан			Пропозиції на перспективу
	Тип закладу	Місткість	Стан будівлі	
с.Якушинці				
с.Березина				

Стационарне медичне обслуговування населення

Сільський голова



Катілов В.Й.

3.2-201
05.08.2011



Якушинецька сільська рада
Вінницького району Вінницької області

23222, Вінницька область, Вінницький район, село Якушинці, вулиця Новоселів, будинок 1

с.Якушинці

Вінницький районний
медичний центр первинної
медико-санітарної допомоги
Головному лікарю
Шереметі Ю.П.

В зв'язку з намірами, щодо розроблення генерального плану с.Якушинці, та с.Березина, Якушинецька сільська рада просить Вас, надати довідку про стан і розвиток мережі закладів охорони здоров'я на території Якушинецької сільської ради.

Назва	Сучасний стан			Пропозиції на перспективу
	Тип закладу	Місткість	Стан будівлі	
с.Якушинці				
с.Березина				

Стационарне медичне обслуговування населення



Сільський голова

Катілов В.Й.



Якушинецька сільська рада
Вінницької області Вінницького району

23222, Вінницька область, Вінницький район, село Якушинці, вулиця Новоселів, будинок 1
№ 7-546 4.08.2011
с.Якушинці


Начальнику відділу освіти
Вінницької райдержадміністрації
Гончаруку С.В.

В зв'язку з розробленням генерального населеного пункту с.Якушинці, та с.Березина, Якушинецька сільська рада просить Вас надати довідку про стан та розвиток загальноосвітньої школи на території Якушинецької сільської ради.

Загальноосвітня школа

Назва	Тип школи	Місткість будівлі	Кількість учнів	Які населені пункти обслуговує	Стан будівлі	Пропозиції на перспективу
с.Якушинці	ступенів					

Сільський голова



Катілов В.Й.

4204/0807/11



УКРАЇНА
МІНІСТЕРСТВО ОСВІТИ І НАУКИ
ВІДДІЛ ОСВІТИ
ВІННИЦЬКОЇ РАЙОННОЇ ДЕРЖАВНОЇ АДМІНІСТРАЦІЇ
ВІННИЦЬКОЇ ОБЛАСТІ

21036, м. Вінниця, вул. Хмельницьке шосе, 7, тел., факс 66-13-17, e-mail: VOVRDA1@rambler.com

« 23 » серпня 2011 року № 1062

Голові Якушинецької
 сільської ради
 Катілову В.Й.

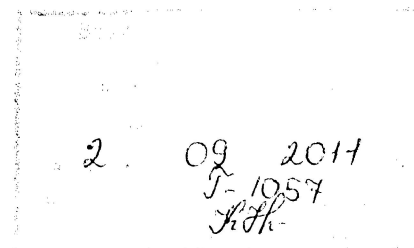
Довідка

Назва	Тип школи	Місткість будівлі	Кількість учнів	Які населені пункти обслуговує	Стан будівлі	Пропозиції на перспективу
с. Якушенці	I-III ступенів-гімназія	536	318	Якушенці, Лисогора, Ксаверівка, Зарванці, Облрибкомбінат Майдан, Слобода Дашківецька.	добрий	

НАЧАЛЬНИК ВІДДІЛУ ОСВІТИ

Вик. Димніч В.В.
 Тел. 66-02-22

С.В. ГОНЧАРУК



Ліцензія АВ №488479



Якушинецькій сільській раді

21001 м. Вінниця, вул. Стеценка, 18
 тел. 65-63-32 факс 65-63-32

№21 від 01 серпня 2011р.

Науково-виробниче приватне підприємство «АНКОР», юридична адреса м. Вінниця, вул. Стеценка, буд.18., згідно з договором з Якушинецькою сільською радою на розробку генерального плану населеного пункту с. Якушинці та с. Березина, просить Вас надати довідку про стан і розвиток дитячих дошкільних установ та загальноосвітніх шкіл на території Якушинецької сільської ради.

Загальноосвітні школи

Назва	Тип школи	Місткість будівлі	Кількість учнів	Які населені пункти обслуговує	Стан будівлі	Пропозиції на перспективу
с .Якушинці						
с. Березина						

Дитячі дошкільні установи

Назва	Місткість будівлі	Кількість дітей	Стан будівлі	Пропозиції на перспективу
с .Якушинці				
с. Березина				

З повагою
 директор НВП „Анкор”

А.В. Некивайко

4. 08. 2011р.
 № 940
Анкор



**Якушинецька сільська рада
Вінницької області Вінницького району**

23222, Вінницька область, Вінницький район, село Якушинці, вулиця Новоселів, будинок 1

НВПІІ «Анкор»

від "19" серпня 2011 року.

На ваше звернення про надання довідки про стан і розвиток дитячих дошкільних установ та загальноосвітніх шкіл на території Якушинецької сільської ради повідомляємо про наступне:

Загальноосвітні школи

Назва	Тип школи	Місткість будівлі	Кількість учнів	Які населені пункти обслуговує	Стан будівлі	Пропозиції на перспективу
с. Якушинці	I-III ст гімназія	536	319	Зарванці, Слободя, Якушинці, Майран, Зардов, Кеселівка, Мисогора		
с. Березина	-	-	-	-	-	-

Дитячі дошкільні установи

Назва	Місткість будівлі	Кількість дітей	Стан будівлі	Пропозиції на перспективу
с. Якушинці	70	90	збудов.	розширення
с. Березина	-	-	-	-



Катілов В.Й.




Якушинецька сільська рада
Вінницького району Вінницької області

23222, Вінницька область, Вінницький район, село Якушинці, вулиця Новоселів, будинок 1
№ 9-543 4.08.2011р.
с.Якушинці

Начальнику Управління
Держтехнобезпеки
у Вінницькій області
генерал-майору служби
цивільного захисту
Рихліцькому І.А.

В зв'язку з намірами, щодо розроблення генерального плану с.Якушинці, та с.Березина, Якушинецька сільська рада просить Вас, надати відповідні пропозиції, щодо врахування їх при розробці генеральних планів вищезазначених населених пунктів.

Сільський голова



Катілов В.Й.

Вх № 63 від 09.08.11


 ВІДДІЛ З ПИТАНЬ НАГЛЯДОВО-ПРОФІЛАКТИЧНОЇ ДІЯЛЬНОСТІ
 УМНС УКРАЇНИ В ВІННИЦЬКІЙ ОБЛАСТІ

21021 м. Вінниця, вул. Героїв, 11, каб. № 110, тел. (0432) 22-44-44, факс (0432) 22-44-7

№ 18/3954

Сільському голові
Якушинецької сільської ради
КАТІЛОВУ В.Й.

Стосовно розгляду звернення

Відділом з питань наглядово-профілактичної діяльності УМНС України в Вінницькій області розглянуто Ваш лист, щодо надання відповідних пропозицій для врахування їх при розробці генеральних планів с. Якушинці та с. Березина, Якушинецької сільської ради.

За результатами розгляду наданих документів надаємо наступні пропозиції:

- тупикові проїзди житлових кварталів запроектувати завдовжки не більше 150 м і закінчувати їх поворотними майданчиками, які забезпечують можливість розвороту пожежних машин (п. 3.11* ДБН 360-92**);
- відстань між житловими будинками, житловими і громадськими, а також між виробничими будинками запроектувати на основі протипожежних вимог (додаток 3.1 ДБН 360-92**) (п. 3.13 ДБН 360-92**);
- мінімальні розміри формованих внутрішніх двориків визначити вимогами протипожежних вимог (додаток 3.1), включаючи забезпечення в'їзду пожежних машин (п. 3.14 ДБН 360-92**);
- у районах садибної забудови запроектувати розміщення об'єктів соціальної сфери на територіях загального користування, на спеціально відведених ділянках, у складі громадських центрів або у вигляді окремих споруд. Допускається розміщення цих об'єктів у житлових будинках на садибних ділянках при обов'язковому дотриманні протипожежних норм (п. 3.21а* ДБН 360-92**);
- до житлових і громадських будинків передбачати проїзди завширшки 3,5 м на відстані не ближче 5 м від стін, придатні для проїзду пожежних машин (п. 3.22 ДБН 360-92**);
- спорудження надвірних господарських будівель по лінії забудови вулиць і проїздів забороняється, їх треба зводити у глибині садиби з дотриманням протипожежних вимог (п. 3.30 ДБН 360-92**);
- в існуючих дачних і садибницьких районах використання садових або дачних ділянок їх власниками для створення об'єктів торгівлі, культурно-побутового обслуговування допускати за умови організації під'їзду до ділянки та влаштування інженерного обладнання відповідно до протипожежних вимог (п. 3.50* ДБН 360-92**);
- дерева, що висаджують біля будинків, не повинні перешкоджати проїзду пожежних автомашин (табл. 5.2 ДБН 360-92**);
- запроектувати кількість спеціальних пожежних автомашин та пожежних депо у відповідності до норм розрахунку, які наведені у таблиця 6.1*, додатку 3.1, таблиця 3 п. 6.1 ДБН 360-92**;
- радіус обслуговування пожежних депо треба приймати 3 км по дорогах загального користування (таблиця 6.1* ДБН 360-92**);
- розміщення нових та реконструкцію існуючих АЗС необхідно запроектувати з дотриманням протипожежних відстаней від найближчої з споруд АЗС до найближчих будинків, споруд та інженерних мереж (п. 7.61* ДБН 360-92**);
- протипожежний водопровід для цілей зовнішнього пожежогасіння запроектувати у відповідності до вимог п. 2.11 СНиП 2.0402-84.

Заступник начальника відділу з питань
наглядово-профілактичної діяльності
УМНС України в Вінницькій області


О. М. ДЕПЕШКО



Якушинецька сільська рада
Вінницького району Вінницької області

23222, Вінницька область, Вінницький район, село Якушинці, вулиця Новоселів, будинок 1


№ 0-543 4.08.2011

с.Якушинці

Керівнику органу
державного пожежного нагляду
у Вінницькому районі
Оніщуку М.І.

В зв'язку з намірами, щодо розроблення генерального плану с.Якушинці, та с.Березина, Якушинецька сільська рада просить Вас, надати відповідні пропозиції, щодо врахування їх при розробці генеральних планів вищезазначених населених пунктів.

Сільський голова



Катілов В.Й.



Якушинецька сільська рада
Вінницького району Вінницької області

23222, Вінницька область, Вінницький район, село Якушинці, вулиця Новоселів, будинок 1
№ 3-547 4.08.2011
с.Якушинці


Голові Вінницької районної
державної адміністрації

Відділу з питань надзвичайних ситуацій

В зв'язку з намірами, щодо розроблення генерального плану с.Якушинці, та с.Березина, Якушинецька сільська рада просить Вас, надати відповідні пропозиції, щодо врахування їх при розробці генеральних планів вищезазначених населених пунктів.

Сільський голова

Катілов В.Й.



Вінницька районна державна адміністрація	
Відділ з питань надзвичайних ситуацій	
08 08 2011 р.	
Відділ з питань надзвичайних ситуацій	_____
Сиримов С.	_____



У К Р А Ї Н А

ВІННИЦЬКА РАЙОННА ДЕРЖАВНА АДМІНІСТРАЦІЯ
ВІННИЦЬКОЇ ОБЛАСТІ

21016, м. Вінниця, вул. Хмельницьке шосе, 17, тел. 67-01-93

від 22. 08. 2011 р. № 01-1-28-2285
на № В-547 від 04.08.2011 р.

Якушинецькій сільській раді

На Ваш лист щодо надання пропозицій з приводу розроблення генерального плану сіл Якушинці та Березино районна державна адміністрація повідомляє наступне:

1. При розробці в генплані розділу інженерно-технічних заходів цивільного захисту (цивільної оборони) необхідно виконати вимоги Державних будівельних норм України ДБН Б.1.1-5:2007 „Склад, зміст, порядок розроблення, погодження та затвердження розділу інженерно-технічних заходів цивільного захисту (цивільної оборони) у містобудівній документації” частин першої та другої.

2. При оформленні „Завдання на розробку розділу інженерно-технічних заходів цивільного захисту (цивільної оборони) при виконанні генерального плану (відповідно до ДБН Б.1.1-5:2001)” слід врахувати наступне:

а) на території зазначених сіл зон можливого сильного радіоактивного забруднення (від аварії на АЕС) та зон катастрофічного затоплення немає;

б) хімічно небезпечних об’єктів немає;

в) на зазначеній території розташовано:

- 6 потенційно небезпечних об’єктів (вибухо-пожежезабезпечених), перелік додається;

- 4 захисні споруди цивільного захисту (цивільної оборони), перелік додається;

- 2 пункти збору сільської ради.

г) розміщення громадських криниць та інших джерел водопостачання.


3. У зв’язку з тим, що село Березино межує з автодорогою обласного та державного значення Р-10 у напрямку на м. Бар, обов’язково передбачити смугу відведення ділянки автодороги, що проходить поряд з селом, яка становить від осі дороги 100 м.

4. Враховуючи те, що біля сіл та через їх територію проходить високовольтна ЛЕП 110 кВт та 10 кВт та розташована трансформаторна підстанція, необхідно вводити їх охоронні зони відповідно 25м та 10м.

5. Необхідно передбачити охоронні зони газопроводу.

6. Також необхідною умовою є недопущення утворення та ліквідація вже існуючих тупикових проїздів.

**Перший заступник голови районної
державної адміністрації**



В.А.КОВАЛЬЧУК

Ілик О.С. 67-32-28

ЗАТВЕРДЖЕНО
Рішенням комісії з питань ТЕБ та НС Вінницької
області
від «12» жовтня 2010 року № 42

ПЕРЕЛІК ПОТЕНЦІЙНО НЕБЕЗПЕЧНИХ ОБ'ЄКТІВ
ВІННИЦЬКОЇ ОБЛАСТІ

1. Потенційно небезпечні об'єкти, які зареєстровані у Державному реєстрі ПНО

№	Назва ПНО	Місце розташування ПНО	Юридична адреса ПНО	Реєстраційний номер Державному реєстрі ПНО
ВІННИЦЬКИЙ РАЙОН				
1.	АГЗП та ГНП ТОВ ВКФ «Сенс лтд»	Вінницька обл., Вінницький район, с. Якушенці, 10 км. Хмельницького шосе	Вінницька обл., Вінницький район, с. Якушенці, 10 км. Хмельницького шосе	ПНО-05.05.2006.0010973
2.	АЗС № 01/009 ВАТ «Укрнафта»	Вінницька обл., Вінницький район, с. Якушенці, Львів-Кіровоград-Знам'янка 353 км+180м	04053, м. Київ, пров. Несторівський, 3/5	ПНО-05.05.2007.0013184
3.	АЗС ПП «Фірма «Яско»	Вінницька обл., Вінницький район, а/д Львів-Кіровоград-Знам'янка, км. 356+220 (ліворуч) (Якушинецька с/р)	21000, м. Вінниця, Хмельницьке шосе, 2а, кім. 702	ПНО-05.05.2007.0014959
4.	АЗС ПП «Фірма «Яско»	Вінницька обл., Вінницький район, а/д Львів-Кіровоград-Знам'янка, км. 356+120 (праворуч) (Якушинецька с/р)	21000, м. Вінниця, Хмельницьке шосе, 2а, кім. 702	ПНО-05.05.2010.0022394
5.	АЗС № 22 ТОВ «Солара - М»	Вінницька обл., Вінницький район, с. Якушенці, Барське шосе, 4 км.	21100, м. Вінниця, вул. Привокзальна, 3 б	ПНО-05.05.2007.0013216
6.	АЗС № 29 ТОВ «Солара - М»	Вінницька обл., Вінницький район, с. Якушенці, Львів-Кіровоград-Знам'янка 354 км+300м	21100, м. Вінниця, вул. Привокзальна, 3 б	ПНО-05.05.2007.0013220

Начальник відділу з питань НС
районної державної адміністрації



О.С. ІЛИК

Облік
ЗС ЦО за результатами звірки у 2011 році
по Вінницькому району

№ з/п	Найм ЗС, номер, рік вводу в екс.	Адреса розташування	Кому належить	Форма власності	Код ЄДРПО	Загальна площа	Загальний об'єм	К-ть укритих	Стан гот-ті	Результати інвентаризації
		Вінницький район								
6	П 00401, 1976, вб.	с. Якушенці	Якушенське ПТУ	державна	02141302	810	2180	700	обмежено готове	Ні
18	П 00417, 1979, вб.	с. Якушенці	Погріб медичної амбулаторії	комунальна		12	30	20	обмежено готове	Ні
38	П 00444, 1989, вб.	с. Березина	Лікарня ім. Ющенка №2	державна	13336983	2100	4500	1000	обмежено готове	Ні
42	П 00449, 1994, вб.	с. Якушенці	Підвальне приміщення житлового будинку (Якушенське лісництво)	державна	04326069	50	120	30	обмежено готове	Ні

Начальник відділу з питань НС
районної державної адміністрації



О.С. ЛІК



Якушинецька сільська рада
Вінницького району Вінницької області

23222, Вінницька область, Вінницький район, село Якушинці, вулиця Новоселів, будинок 1
№ 4-548 4.08.2011
с.Якушинці

ВАТ «Укртелеком»

В зв'язку з намірами, щодо розроблення генерального плану с.Якушинці, та с.Березина, Якушинецька сільська рада просить Вас надати довідку про телефонізацію Якушинецької сільської ради, Вінницького району, Вінницької області.

Телефонізація с.Якушинці здійснюється від _____

В селі встановлено _____ телефонів.


На перспективу в с.Якушинці передбачити: _____

Телефонізація с.Березина здійснюється від _____


В селі встановлено _____ телефонів.

На перспективу с.Березина передбачити: _____

Сільський голова



Катілов В.Й.



№ 3 / 9403

від « 12 » серпня 2011 р.

Голові Якушинецької сільської ради
Вінницького району
Вінницької області
Катілову В.Й.

На Ваше звернення щодо телефонізації с. Якушенці та с. Березина надаємо інформацію:

Телефонізація с. Якушенці здійснюється від АТС — 56, яка знаходиться в с. Якушинці. Станом на 12.08.2011 року по селу встановлено 492 основних телефонна, в с. Березина - телефонізація відсутня.

На майбутнє по с. Якушенці планується розширення номерної ємності та телефонізація помешкань шляхом прокладання кабелю в ґрунті, в с. Березина планується будівництва нової АТС (контейнера.)

З повагою,
Начальник ЦТП



В.М. Тітко

Вик. Тарасенко Ю.А.
524686

Відомком Якушинецької
сільської Ради
№ 17 03 2011
Відомком № 1002
Сиренко В.М.



Якушинецька сільська рада
Вінницького району Вінницької області

23222, Вінницька область, Вінницький район, село Якушинці, вулиця Новоселів, будинок 1

№ Д-549 4.08.11.

с.Якушинці

ВАТ ДАК «Автомобільні дороги України»
ДП «Вінницький облавтодор»


В зв'язку з намірами, щодо розроблення генерального плану с.Якушинці, та с.Березина, Якушинецька сільська рада просить Вас надати довідку про те, які дороги проходять по території Якушинецької сільської ради.

Назва дороги	Значення	Технічна категорія

Сільський голова



Катілов В.Й.





Державна служба автомобільних доріг України
(УКРАВТОДОР)

Служба автомобільних доріг у Вінницькій області

21036 м. Вінниця, вул. Єрмака 2^А

тел. (0432) 67-13-00
факс (0432) 67-01-92
E-mail: vinsad@ukr.net

«09» 08 2011 р. № 908
На № Д-549 від 04.08.2011 р.

Сільському голові с. Якушинці
Катілову В.Й.

23222 с. Якушинці, вул. Новоселів, 1
Вінницький р-н

На Ваш запит Служба автомобільних доріг області надає необхідну інформацію.

Через територію сільської ради с. Якушинці проходять наступні автомобільні дороги загального користування області:

1. М-12 «Стрий – Тернопіль – Кіровоград – Знам'янка», державного значення, I-ї технічної категорії;
2. М-21 «Житомир – Могилів-Подільський», державного значення, I-ї технічної категорії;
3. С-02-03-12 «(Стрий – Тернопіль – Кіровоград – Знам'янка) – Зарванці», місцевого значення, IV-ї технічної категорії;
4. С-02-03-15 «(Стрий – Тернопіль – Кіровоград – Знам'янка) – Якушинці», місцевого значення, IV-ї технічної категорії.

Начальник Служби
автомобільних доріг області

І.І. Франчук



Державна служба автомобільних доріг України
(УКРАВТОДОР)

Служба автомобільних доріг у Вінницькій області

21100 м. Вінниця, вул. Єрмака 2^А

тел. (0432) 67-13-05
факс (0432) 67-01-92
E-mail: sluzhbadorvin@apexnet.com.ua

11.08.2011 № 939

Сільському голові
с. Якушенці
Каті лову В.Й.

Довідка

- По території Якушинецької сільської ради проходять слідувачі автомобільні дороги:
- автомобільна дорога М-12 Стрий – Тернопіль – Кіровоград - Знам'янка державного значення, першої технічної категорії.
 - автомобільна дорога С-03-12 /Стрий – Тернопіль – Кіровоград - Знам'янка/- Зарванці місцевого значення, третьої технічної категорії.
 - автомобільна дорога С-03-15 /Стрий – Тернопіль – Кіровоград - Знам'янка/- Якушенці місцевого значення, четвертої технічної категорії.

Заступник начальника Служби
автомобільних доріг у Вінницькій області



І.В.Явдошак.

ЗАНОСИТИ ДО

08 СЕР 2011

ВК.Р 2567



Якушинецька сільська рада
Вінницької області Вінницького району

23222, Вінницька область, Вінницький район, село Якушинці, вулиця Новоселів, будинок 1
№ Д-558 4.08.2011
с.Якушинці

ПАТ «АК Вінницяобленерго»

Замостянські ЕМ

Даниленку С.В.

В зв'язку з розробленням генерального населеного пункту с.Якушинці, та с.Березина, Якушинецька сільська рада просить Вас надати довідку про електропостачання Якушинецької сільської ради, Вінницького району, Вінницької області.

Електропостачання с.Якушинці здійснюється від _____

В селі існує _____ трансформаторних підстанцій загальною потужністю _____ кВт, в тому числі резерв _____ кВт.


На перспективу електропостачання с.Якушинці передбачити: _____

Електропостачання с.Березина здійснюється від _____

В селі існує _____ трансформаторних підстанцій загальною потужністю _____ кВт, в тому числі резерв _____ кВт.

На перспективу електропостачання с.Березина передбачити: _____

Сільський голова



Катілов В.Й.

ВАТ «АК Вінницяобленерго» Замостянські електричні мережі

Україна,
с. Бохоники Гніванське шосе 2
тел.(8-0432) 52-50-32
« 12 » 08 2011 р.

р/р 26009350001, філія АБ «Енергобанк»
МФО 302732
ЗКПО 25512876
№ 825

Голові Якушинецької сільської
ради Катілову В. Й.

Ваше звернення (вх.2567 від. 08.08.11р. вих.№Д-538 від 04.08.11р.) розглянуто . Для отримання даної інформації Вам необхідно звернутись в ПАТ «Вінницяобленерго» в технічну дирекцію та написати аналогічного листа на технічного директора Волкова В.К.

Директор

Вик. ВТГ: 65-95-68



С. В. Даниленко

ЗАМОСТЯНСЬКІ ЕР



ВХ. № *дгдд*

Якушинецька сільська рада
Вінницької області Вінницького району

23222, Вінницька область, Вінницький район, село Якушинці, вулиця Новоселів, будинок 1

№ Д-538 09.09.11
с.Якушинці

ПАТ «АК Вінницяобленерго»

Б.О. директору

Словомяку А.С.

В зв'язку з розробленням генерального населеного пункту с.Якушинці, та с.Березина, Якушинецька сільська рада просить ^{повторно} Вас надати довідку про електропостачання Якушинецької сільської ради, Вінницького району, Вінницької області.

Електропостачання с.Якушинці здійснюється від _____

В селі існує _____ трансформаторних підстанцій загальною потужністю _____ кВт, в тому числі резерв _____ кВт.

Кількість спожитої електроенергії за рік.


На перспективу електропостачання с.Якушинці передбачити: _____

Електропостачання с.Березина здійснюється від _____

В селі існує _____ трансформаторних підстанцій загальною потужністю _____ кВт, в тому числі резерв _____ кВт.

Кількість спожитої електроенергії за рік.

На перспективу електропостачання с.Березина передбачити: _____



Сільський голова

[Handwritten signature]

Катілов В.Й.

ПАТ "Вінницяобленерго" СО "Замостянські електричні мережі"

21008, Україна, Вінницький р-н, с. Бохоники
вул. Гніванське шосе, 2
тел. (8-0432) 52-50-32
"15" _____ 09 _____ 2011 р.

р/р 26009350001, філія ВФ "Енергобанк"
МФО 302732
ЗКПО 25512876
№ 945

Голові Якушинецької с/р
Катілову В.Й.

«про надання інформації»

В зв'язку із зверненням Якушинецької сільської ради (вх. 2952 від 09.09.2011 р.), Замостянські ЕМ надають інформацію про електропостачання с. Якушинці та с. Березина, згідно наданою Вами формою.

Електропостачання с. Якушенці здійснюється від Ф-153, 162 п/ст. «Західна», Ф-2, 3, 5 від РП-2. В селі існує 19 трансформаторних підстанцій на балансі Замостянських ЕМ, загальною потужністю 4443 кВА та 26 трансформаторних підстанцій на балансі абонентів, загальною потужністю 5289 кВА.

Кількість спожитої енергії за рік: побутових – 4138507 кВт·год, юридичних – 4091015 кВт·год.

Електропостачання с. Березина здійснюється від Ф-162, 181 п/ст. «Західна». В селі існує 8 трансформаторних підстанцій на балансі Замостянських ЕМ, загальною потужністю 1913 кВА.

Кількість спожитої енергії за рік: побутових – 532437 кВт·год, юридичних – 7717 кВт·год.

Директор

Вик. ВТГ: 95-68



С. В. Даниленко



Якушинецька сільська рада
Вінницького району Вінницької області

23222, Вінницька область, Вінницький район, село Якушинці, вулиця Новоселів, будинок 1
№ В-537 4.08.2011р.
с.Якушинці

ПАТ «Вінницягаз»

В зв'язку з намірами, щодо розроблення генерального плану с.Якушинці, та с.Березина, Якушинецька сільська рада просить Вас надати довідку про існуючі джерела газопостачання на території Якушинецької сільської ради, Вінницького району, Вінницької області.

Газопостачання с.Якушинці здійснюється від _____


На перспективу в с.Якушинці передбачити: _____

Газопостачання с.Березина здійснюється від _____

На перспективу с.Березина передбачити: _____

Пункти обміну газових балонів знаходяться _____

Сільський голова



Катілов В.Й.

Be A 1775/00 312 03.08 11



Публічне акціонерне товариство
по газопостачанню та газифікації
«ВІННИЦЯГАЗ»

Адреса: 21012, м. Вінниця пров. Щорса, 24; E-mail: vingaz@ukrpost.ua; тел.: (0432) 27-80-92;
факс.: (0432) 27-80-92, 27-88-82

№ 06/07 - 2128 від 12.08.2011р.
на № _____ від _____

п. Катілову В.Й.
Сільському голові
с. Якушинці Вінницького р-ну
вул. Новоселів, 1


В ПАТ «Вінницягаз» розглянуто Ваш лист від 4.08.2011 р. № В-537 щодо розроблення генерального плану с. Якушинці та с. Березина Вінницького району.

На сьогоднішній день Вами не визначено газопостачальну та газорозподільну організацію.

В.о. голови правління

І.І. Марчак

Вик. ТВ
Тел. 688130





Якушинецька сільська рада
Вінницького району Вінницької області

23222, Вінницька область, Вінницький район, село Якушинці, вулиця Новоселів, будинок 1

№

с.Якушинці

Начальнику Управління
Держтехнобезпеки
у Вінницькій області
генерал-майору служби
цивільного захисту
Рихліцькому І.А.

В зв'язку з розробленням генерального плану с.Якушинці, Якушинецька сільська рада просить Вас, надати відповідні пропозиції, щодо наявних обмежень, обтяжень на прилеглий до військової частини території.



Катілов В.Й.



Серія АВ

ЛІЦЕНЗІЯ

№ 488479

МІНІСТЕРСТВО РЕГІОНАЛЬНОГО РОЗВИТКУ ТА БУДІВНИЦТВА УКРАЇНИ

**ІНСПЕКЦІЯ ДЕРЖАВНОГО АРХІТЕКТУРНО-
БУДІВЕЛЬНОГО КОНТРОЛЮ У ВІННИЦЬКІЙ ОБЛАСТІ**

**Господарська діяльність, пов'язана із створенням об'єктів архітектури
(за переліком робіт згідно з додатком)**

**Науково-виробниче приватне підприємство
"АНКОР"**

Ідентифікаційний код
юридичної особи

31602124

Місцезнаходження
юридичної особи

**21007, м. Вінниця,
вул. Стеценко, 18**

Дата прийняття рішення та номер
наказу про видачу ліцензії

8 жовтня 2009 р. № 17-Л

Строк дії ліцензії

**з 8 жовтня 2009 р.
по 8 жовтня 2014 р.**

В.о. начальника інспекції

Л.П.Гужва

Дата видачі ліцензії

9 жовтня 2009 р.



Внесено зміни (доповнення) до переліку робіт
Наказ від 08.09.2010 № 22-Л

Заступник начальника
Держархбудінспекції



[Handwritten signature]
В.В. Папка

Додаток до ліцензії АВ №488479,
виданої інспекцією держархбудконтролю у Вінницькій обл.
8 жовтня 2009 р., наказ № 17-Л
(без ліцензії недійсний)

ПЕРЕЛІК РОБІТ
провадження господарської діяльності, пов'язаної із створенням об'єктів архітектури,
від 8 жовтня 2009 р., наказ № 17-Л

2.00.00	ПРОЕКТНІ РОБОТИ	2.03.02.16	підземних (крім споруд транспорту)
2.01.00	РОЗРОБЛЕННЯ МІСТОБУДІВНОЇ ДОКУМЕНТАЦІЇ	2.03.02.17	критих літнього типу прогоном до 12 м включно
2.01.02	Планування і забудова населених пунктів	2.03.02.18	критих літнього типу прогоном понад 12 м
2.01.02.08	мікрорайонів, кварталів	2.03.03	Багатофункціональних будівель і комплексів
2.01.02.09	благоустрій та озеленення територій	2.03.03.01	до 4 поверхів включно
2.01.02.11	культурно - побутових та адміністративних	2.03.03.02	5 поверхів і більше
2.02.00	МІСТОБУДІВНЕ ОБГРУНТУВАННЯ	2.03.04	Будівель та споруд промислових підприємств
2.02.01	Розміщення окремих об'єктів	2.03.04.01	безкранових або обладнаних кран-балками
2.02.01.01	транспортних	2.03.04.02	обладнаних мостовими кранами
2.02.01.02	виробничих, складських	2.03.04.03	адміністративно-побутових
2.02.01.03	енергетичних	2.03.05	Інженерних споруд
2.02.01.04	культурно – побутових та адміністративних	2.03.05.01	градирень, водоохолоджувачів
2.02.01.05	міського господарства	2.03.05.02	стволів промислових труб
2.02.03	Розміщення та формування житлового району (мікрорайону, кварталу, житлового комплексу)	2.03.05.03	щоглових
2.03.00	АРХІТЕКТУРНЕ ТА БУДІВЕЛЬНЕ ПРОЕКТУВАННЯ	2.03.05.04	баштових
2.03.01	Житлових будівель	2.03.05.05	ємкісних
2.03.01.01	котеджного типу	2.03.05.06	фундаментів під обладнання
2.03.01.02	до 4 поверхів включно	2.03.05.07	фундаментів, які виконуються спеціальними способами (опускний колодязь, кесон, стіна у ґрунті тощо)
2.03.01.03	до 9 поверхів включно	2.03.05.08	підпірних стін
2.03.01.04	до 16 поверхів включно	2.03.05.12	галерей, естакад, етажерок технологічних
2.03.01.05	до 24 поверхів включно	2.03.05.13	каналів, тунелів, колекторів технологічних
2.03.02	Громадських будівель та споруд	2.03.05.14	опор зв'язку, енергопостачання, повітряно-канатного транспорту
2.03.02.01	до 4 поверхів включно	2.03.05.15	естакад розвантажувальних і залізничних
2.03.02.02	5 поверхів і більше	2.03.05.16	естакад відкритих кранових
2.03.02.03	освіти, виховання і підготовки кадрів	2.03.05.18	підземних складів, сховищ, ємкостей
2.03.02.04	науково-дослідних установ, проектних і громадських організацій	2.03.06	Будівель та споруд сільськогосподарського призначення
2.03.02.05	закладів охорони здоров'я і відпочинку	2.03.10	Транспортних мереж, споруд та комплексів
2.03.02.06	соцзабезпечення	2.03.10.16	збереження, обслуговування та заправки
2.03.02.07	фізкультурно-оздоровчого і спортивного призначення відкритих	2.03.12	Енергетичних споруд та комплексів
2.03.02.08	фізкультурно-оздоровчого і спортивного призначення закритих	2.03.12.01	локальних електростанцій (дизельні та ін.)
2.03.02.09	культурно-освітніх і видовищних закладів	2.03.12.06	електричних підстанцій та розподільних пристроїв
2.03.02.10	торгівлі, громадського харчування, побутового обслуговування	2.03.14	Об'єктів благоустрою, озеленення, площинних споруд
2.03.02.11	комунального господарства (крім виробничих, складських)	2.03.15	Реставрація, консервація, ремонтні роботи, реабілітація на пам'ятках культурної спадщини
2.03.02.12	транспорті (обслуговування населення) і зв'язку	2.03.15.02	місцевого значення
2.03.02.13	культури, храмові, меморіали	2.04.00	КОНСТРУВАННЯ НЕСУЧИХ ТА ОГОРОДЖУВАЛЬНИХ КОНСТРУКЦІЙ
2.03.02.14	фінансово-банкових установ	2.04.01	Кам'яних та армокам'яних
2.03.02.15	органів державного управління, оборони, державної безпеки, іноземних представництв	2.04.02	Бетонних, залізобетонних, армоцементних



ПЕРЕЛІК РОБІТ
 провадження господарської діяльності, пов'язаної із створенням об'єктів архітектури,
 від 8 жовтня 2009 р., наказ № 17-Л

2.04.03	Металевих	2.07.00	РОЗРОБЛЕННЯ СПЕЦІАЛЬНИХ РОЗДІЛІВ ПРОЕКТІВ
2.04.04	Дерев'яних та комбінованих		
2.04.05	Інших конструкцій (у т.ч. із застосуванням пластмас, азбестоцементу, скла, фібробетону, склоцементу, композитних матеріалів тощо)	2.07.02	Охорони праці
2.04.06	Розрахунки конструкцій із застосуванням електронно-обчислювальної машини	2.07.03	Захисту антикорозійного
2.05.00	ПРОЕКТУВАННЯ ВНУТРІШНІХ ІНЖЕНЕРНИХ СИСТЕМ І МЕРЕЖ	2.07.04	Захисту електричного та електрохімічного
2.05.01	Водопроводу та каналізації	2.07.05	Організації будівництва
2.05.02	Опалення	2.08.00	ГЕНЕРАЛЬНОГО ПЛАНУ (мікрорайону, кварталу, житлового комплексу, поселення, об'єкту)
2.05.03	Вентиляції та кондиціонування повітря	2.09.00	ТЕХНОЛОГІЧНЕ ПРОЕКТУВАННЯ
2.05.04	Газопостачання та газоустаткування		Об'єктів електроенергетики
2.05.06	Електропостачання, електрообладнання і електроосвітлення		Об'єктів верстатобудівної та інструментальної промисловості
2.05.07	Автоматизації і контрольно-вимірювальних приладів		Об'єктів загальномашинобудівних
2.05.08	Зв'язку, сигналізації, радіо, телебачення, інформаційних		Об'єктів оборонної промисловості
2.05.09	Технологічних		Об'єктів автомобільної і тракторної промисловості
2.06.00	ПРОЕКТУВАННЯ ЗОВНІШНІХ ІНЖЕНЕРНИХ СИСТЕМ, МЕРЕЖ І СПОРУД		Об'єктів моторобудування для тракторів та автомобілів
2.06.01	Водопостачання		Об'єктів сільськогосподарського машинобудування
2.06.02	Каналізації		Об'єктів продовольчого машинобудування
2.06.03	Теплових		Об'єктів будівельного, дорожнього, комунального машинобудування
2.06.04	Газопостачання		Об'єктів з виробництва будівельних матеріалів, виробів і конструкцій
2.06.04.01	тиском до 0.3 Мпа		Об'єктів легкої і текстильної промисловості
2.06.04.02	тиском до 0.6 Мпа		Об'єктів агропромислового комплексу
2.06.04.04	газонаповнювальних станцій і пунктів, компресорних станцій		Об'єктів торгівлі та громадського харчування
2.06.05	Електропостачання та електрообладнання		Об'єктів матеріально - технічного постачання і збуту
2.06.05.01	ліній електропередач та трансформаторних підстанцій напругою до 10 кВ		Закладів освіти та науки
2.06.05.08	автономного		Об'єктів водопостачання і каналізації
2.06.05.09	електроосвітлення		Фізкультурно - спортивних споруд
2.06.06	Зв'язку, сигналізації, радіо, телебачення, інформаційного		Об'єктів комунального господарства
			Котельних установок
			Об'єктів харчової промисловості




Додаток до ліцензії АВ №488479,
виданої інспекцією держархбудконтролю у Вінницькій обл.
8 жовтня 2009 р., наказ № 17-Л
(без ліцензії недійсний)

ПЕРЕЛІК РОБІТ
провадження господарської діяльності, пов'язаної із створенням об'єктів архітектури,
від 8 жовтня 2009 р., наказ № 17-Л

2.10.00	РІВНІ ВІДПОВІДАЛЬНОСТІ НАДІЙНОСТІ БУДІВЕЛЬ ТА СПОРУД, ВИДИ ТА УМОВИ БУДІВНИЦТВА ОБ'ЄКТУ ПРОЕКТУВАННЯ	4.01.02.02	обладнаних мостовими кранами
		4.01.04	інженерних систем та споруд
2.10.01	Рівні відповідальності	4.02.00	ТЕХНІЧНИЙ ОГЛЯД І ОЦІНКА СТАНУ БУДІВЕЛЬНИХ КОНСТРУКЦІЙ БУДІВЕЛЬ І СПОРУД ТА ІНЖЕНЕРНИХ МЕРЕЖ ОФСТЕЖЕННЯ І ОЦІНКА ТЕХНІЧНОГО СТАНУ БУДІВЕЛЬНИХ КОНСТРУКЦІЙ БУДІВЕЛЬ, СПОРУД ТА ІНЖЕНЕРНИХ МЕРЕЖ (визначення параметрів і характеристик матеріалів і конструкцій із застосуванням спеціального устаткування, приладів та апаратури на об'єктах і в лабораторіях)
2.10.01.01	I – підвищений		
2.10.01.02	II – нормальний, III – знижений		
2.10.02	Види проектування	4.03.00	несучих та огорожувальних конструкцій будівель та споруд
2.10.02.01	нове		
2.10.02.02	реконструкція	4.03.01	інженерних мереж та систем
2.10.02.03	капітальний ремонт	4.03.03	пам'яток культурної спадщини
2.10.02.04	перевоснащення, модернізація	4.03.08	
2.10.03	Умови проектування	4.06.00	ГЕОДЕЗИЧНИЙ КОНТРОЛЬ ЗА БУДІВНИЦТВОМ
2.10.03.01	звичайні умови	4.07.00	ПРОЕКТ ВИКОНАННЯ БУДІВЕЛЬНИХ РОБІТ
2.10.03.02	території з підвищеною сейсмічністю		
2.10.03.03	території зі складними інженерно-геологічними умовами		
4.00.0	ІНЖИНІРИНГОВІ РОБОТИ		
04.01.00	ГЕНЕРАЛЬНИЙ РОЗРОБНИК У ПРОЕКТУВАННІ		
4.01.01	житлових і громадських будівель та споруд по об'єктах		
4.01.02	виробничих будівель та споруд		
4.01.02.01	безкранових або обладнаних кран-балками, адміністративно-побутових		

В.о. начальника інспекції



Л.П.Гужва

**ЗМІНИ (ДОПОВНЕННЯ) ДО ПЕРЕЛІКУ РОБІТ
ПРОВАДЖЕННЯ ГОСПОДАРСЬКОЇ ДІЯЛЬНОСТІ, ПОВ'ЯЗАНОЇ ІЗ СТВОРЕННЯМ ОБ'ЄКТІВ АРХІТЕКТУРИ,
ВІД 8 ВЕРЕСНЯ 2010 Р., НАКАЗ № 22-Л**

2.00.00	ПРОЕКТНІ РОБОТИ	2.01.02.05	сільських поселень	
2.01.00	РОЗРОБЛЕННЯ МІСТОВАБУДІВНОЇ ДОКУМЕНТАЦІЇ			***
2.01.02	Планування і забудова населених пунктів			

Заступник начальника
Держархбудінспекції

[Handwritten Signature]
В.В. Папка

