



**ПУСТОМИТІВСЬКА МІСЬКА РАДА
Львівського району Львівської області
Виконавчий комітет**

81100, м.Пустомити, вул. Михайла Грушевського, 46, тел. 0674901017
e-mail: pustomyty_rada@ukr.net

03.08.2023 №02-15/1273

Першому заступнику голови
Львівської обласної ради
Гірнику Євгенію Володимировичу
Україна, 79008, м.Львів, вул.Винниченка, 18

ПОДАННЯ

Шановний Євгеній Володимирович!

Враховуючи звернення мешканців села Милошевичі від 06.12.2022 року (додається), протоколу громадських слухань щодо обговорення перейменування села Милошевичі Пустомитівської територіальної громади Львівського району Львівської області від 11.06.2023 року (додається) Пустомитівською міською радою було прийнято рішення №2228 від 25.07.2023 року «Про визнання доцільним перейменування села Милошевичі на село Милошовичі».

Звертаємось до Вас з проханням розгляду даного питання Львівською обласною радою та прийняття звернення до Верховної Ради України щодо повернення населеному пункту історичної назви.

Додаток: на 13 арк.

**З повагою
Міський голова**



Олег СЕРНЯК

Вик: Т.Салагай 0974573641



Львівська обласна рада
№02-2100 від 11.08.2023

№02-2100 від 11.08.2023



Пустомитівська міська рада
Львівського району Львівської області
РІШЕННЯ №2228

сорок перша сесія восьмого демократичного скликання

25.07.2023р.

Про визнання доцільним перейменування
села Милошевичі на село Милошовичі

Враховуючи звернення мешканців села Милошевичі від 06.12.2022 року, протоколу громадських слухань щодо обговорення перейменування села Милошевичі Пустомитівської територіальної громади Львівського району Львівської області від 11.06.2023 року, відповідно до ст.ст. 3, 8, 9, 26 Закону України "Про місцеве самоврядування в Україні", з метою повернення історичної назви селу Милошовичі, враховуючи протокол постійної депутатської комісії з питань освіти, охорони здоров'я, культури, спорту, соціального захисту населення, учасників АТО, депутатської діяльності, регламенту, етики, законності та правопорядку від 20.07.2023р., Пустомитівська міська рада

вирішила:

1.Визнати доцільним перейменування села Милошевичі на село Милошовичі.

2.Звернутись до Львівської обласної ради з поданням про перейменування села Милошевичі Львівського району Львівської області на село Милошовичі Львівського району Львівської області.

3.Контроль за виконанням рішення покласти на комісію з питань освіти, охорони здоров'я, культури, спорту, соціального захисту населення, учасників АТО, депутатської діяльності, регламенту, етики, законності та правопорядку (І.Мадай).

Міський голова



Олег СЕРНЯК

м. М. Максимко
м. І. Кудзів, м. Л. Кудерницькому
Ваша підготовка до
розгляду за процедурою
19.12.2022



ПУСТОМИТІВСЬКА МІСЬКА РАДА
Львівського району Львівської області
Семенівський старостинський округ №2

Вулиця Шевченка 1 с. Семенівка Львівського району Львівської області 81162
№ 66 від „12” грудня 2022 року

Голові Пустомитівської
міської ради
Серняк О.В.
староста Семенівського
старостинського округу №2
Максисько Р.М.

До Семенівського старостинського округу №2 надійшло звернення від мешканців села Милошевичі щодо перейменування села Милошевичі на назву село Милошовичі. Просимо Вас звернутися у всі відповідні органи та розпочати процедуру перейменування назви населеного пункту.

Копія звернення додається на 2 аркушах.

Староста

Максисько Р.М.

Галина Паранчук
(096) 740 21 31

ПУСТОМИТІВСЬКА МІСЬКА РАДА
Львівського району Львівської області
Вх. № 2080
" 19 " 12 2022

4

Старості Семенівського
старостинського округу №2
Пустомитівської ТГ
Максиську Р.М.

Звернення

Громада підпорядкованому Вам села Милошевичі звертається до Вас з причини перейменування нашого села Милош~~е~~вичі на село Милош~~е~~вичі.

Про те відомо, що назва села Милошовичі датується у всіх відомих історичних документах ще 1443р. і всьоди вживається назва села Милошовичі. В довідці Центрального архіву України у м.Львів від 22.05.2008 року №604 виданій Семенівській сільській раді вказують, що в документах іншої назви як с.Милош~~е~~вичі ніколи не вживалося і документально не зафіксовано.

Громада с.Милошевичі просить звернутися у відповідні органи щодо повернення справедливо історичної назви селу Милошовичі.

Список мешканців села Милошевичі за повернення історичної назви селу Милошовичі додається.



ПУСТОМИТІВСКА МІСЬКА РАДА
ЛЬВІВСЬКОГО РАЙОНУ ЛЬВІВСЬКОЇ ОБЛАСТІ

Вх. № 84
- Сб. - 12 2022р.

Список мешканців села Милошовичі

№ з/п	П.І.Б.	підпис	№ з/п	П.І.Б.	підпис
1.	Тимцьо В.А.		41	Римський З.С.	
2.	Гордєєва О.І.		42	Коваль Р.І.	
3.	Жуковський Ю.Ф.		43	Турчин Р.Р.	
4.	Маєвська М.Д.		44	Турчин М.Й.	
5.	Головацька О.В.		45	Винар В.В.	
6.	Равлик С.І.		46	Галан О.Ф.	
7.	Строган І.С.		47	Мовчан О.М.	
8.	Хімін О.І.		48	Березова Г.В.	
9.	Боцко О.Ю.		49	Максимович О.Р.	
10.	Юнко О.С.		50	Кравчук З.М.	
11.	Шапиренко Л.Ф.		51	Іванишин Г.Р.	
12.	Турчин Р.М.		52	Ткач Ю.	
13.	Галан О.І.		53	Микитка М.П.	
14.	Вуйчик С.І.		54	Мартяк В.І.	
15.	Панькевич О.І.		55	Величко Н.І.	
16.	Калитяк Р.І.		56	Запотічна Г.Р.	
17.	Калитяк О.П.		57	Фединяк З.І.	
18.	Панькевич Г.В.		58	Тарадай Т.Б.	
19.	Гелєй Я.М.		59	Яремко І.С.	
20.	Бамболя Л.Р.		60	Сковрон Л.Є.	
21.	Васильєва Г.М.		61	Сковрон І.М.	
22.	Жолдак В.Б.		62	Тесля О.Г.	
23.	Акімова Л.С.		63	Вуйчик В.С.	
24.	Луцик Г.Р.		64	Жолдак М.Н.	
25.	Луцик Р.С.		65	Стахів С.З.	
26.	Стахів М.Ф.		66	Лаба І.З.	
27.	Кубашек Н.М.		67	Величко Н.М.	
28.	Климкович К.Г.		68	Бурштинська Н.Р.	
29.	Панькевич Д.В.		69	Величко Р.Р.	
30.	Бринєцький М.М.		70	Вуйчик Г.М.	
31.	Лозовий І.А.		71	Бурило О.Г.	
32.	Ханас Р.М.		72	Ташак П.П.	
33.	Ханас Е.М.		73	Панькевич М.М.	
34.	Сохацька О.		74	Мартяк М.	
35.	Вуйчик Л.М.		75	Читайло В.В.	
36.	Панькевич І.К.		76	Сохацький І.Й.	
37.	Белєнь М.В.		77	Шевчук О.В.	
38.	Колосівський М.С.		78	Парбя О.В.	
39.	Карнак Ю.В.		79	Кравчук С.В.	
40.	Галан М.Р.		80	Галан Р.	



mur. 1, z drzewa 12; płodozmian 4-polowy. Wś M.-Kniocy os. 15, z gr. nr. 43. 2.) *M.-Ostapjeje*, wś, 1 dm., 7 mk., 96 mr. gr. 3.) *M.-Toki*, wś, odl. o 7 w od Przasnysza, posiada wiatrak, ma 7 dm., 50 mk., 163 mr. gr. dobr., 10 nieuz. W 1827 r. wszystkie te trzy wśe miały 20 dm., 120 mk. Br. Ch.

Miłoszewo al. *Miluszewo*, wś, pow. nowogródzki, w 1 okr. polic. niehniewickim, przy drodze z Korelicz do Niehniewicz, miejscowość leśna, całkiem bezleśna, ziemia pszenna.

Miłoszewo, niem. *Miloschewo*, wś nad rz. Łebą, pow. wejherowski, st. p. Mirschowo 5 kil. odl., tamże par. ew., par. kat. Strzepez, tamże urz. stanu cywil. Leży wśród wyżyny bałtyckiej w malowniczym położeniu nad Łebą, o 3 $\frac{1}{4}$ mili od Wejherowa. Obejmuje 33 gburskich posiadł. i 1 zagrodę, razem 106 włók i 13 mr. obszaru; 421 mk. (1868 r.), 313 kat., 108 ew., 50 dm., szkoła Strzepez, odl. od miasta powiat. 3 $\frac{1}{4}$ mili. Na tym obszarze jest oddzielna posiadłość mająca 16 włók. Właśc. Franciszek v. Gerlach; cegielnia i krochmalnia. Ks. Fr.

Miłoszewaszczyna, wś nad rzeką Pierieczną, pow. miński, w okr. polic. kojdanowskim, przy drodze z Zubrowicz do Niehorota, 16 osad, miejscowość dość leśna, grunta dobre.

Miłoszowice, wś i folw., pow. opatowski, gm. Malkowice, par. Kiełczyzna, odl. 18 w. od Opatowa, ma 29 dm., 217 mk. W 1827 r. 24 dm., 103 mk. W XV w. dziedzicami Krzesław i Stanisław h. Róža. Kmiecie dają dziesięcinę archidyakonowi sandomir., dwa folwarki zaś proboszczowi w Kiełczyźnie (Dług. II, 328). Folw. i wś M. z attyn. Kiernica rozl. mr. 602; gr. or. i ogr. mr. 412, łąk mr. 34, pastw. mr. 32, lasu mr. 109, nieuz. i place mr. 16; bud. mur. 2, z drzewa 13. Wiatrak. Wś M. os. 24, z gr. nr. 162. Br. Ch.

Miłoszowice (al. *Miluszowice*, rus. *Myłoszowyczi*) z Winiawą i Zagórnianami, wś, pow. lwowski, 21 kil. na pld.-zach. od Lwowa, 7 kil. na pld. wsch. od sądu powiat., urzędu poczt. i stacyi kolej. w Szezerku. Na pld. łoża Pustomyty i Podsadki, na wsch. Porszna i Chrusno Stare (a mianowicie część wsi Derewacz), na pld. Chrusno Stare i Nowe, na zach. Siemianówka. Środkiem obszaru płynie pot. Szezerka, dopływ Dniestru. Wechodzi on tu od pld. z Podsadek, płynie na pld., w pobliżu pld. granicy skręca na zach. i tworząc następnie granicę pld. od Chrusna wchodzi do Siemianówki. Wzdłuż granicy zach. płynie na znaczniejszej przestrzeni pot. Stawczanka (al. Bartatówka, ob.), dopływ Szezerka od pld. na pld. W dolinie Bartatówki łoża na lewym jej brzegu zabudowania wiejskie (288 m.), na pld.-wsch. od nich las z leśniczówką. Wsch.


część obszaru leśnista; las Derewacz sięga prawie aż po dolinę Szezerka. W tej części wsi łoża Podsadki górne, grupa domów, na pld., na pld. od niej, na krawędzi lasu, leśniczówka, a dalej na pld. część wsi Winiawa (al. Winiawa). Na wsch. grunicy wznosi się Podsadoczka do 366 m. (znak triang.). Własność ma roli orn. 152, łąk i ogr. 105, pastw. 38, lasu 1031 mr.; własność mniej. roli orn. 625, łąk i ogr. 125, pastw. 28 mr. W r. 1880 było 647 mk. w gminie, 26 na obsz. dwor. (między nimi 86 obrz. rzym.-kat.). Par. rzym.-kat. w Siemianówce, gr.-kat. w miejsc. dek. szezerzecki, archidyec. lwowska. We wsi jest cerkiew i szk. etat. jednokl. W r. 1570 rozkazuje Zygmunt August Mikołajowi Herburtowi z Fulsztyna, staroście lwowskiemu, ustanowić granicę między Miłoszowicami, wsią braci Kucatów, a dobrami królewskimi Porszną i Sołunką (Arch. bernard. we Lwowie, C. t. 334, str. 267). Toż samo poleca król w tymże roku Wojciechowi Starzechowskiemu, podkomorzemu lwowskiemu (ib., str. 281). W tymże roku poleca Zygmunt August Nikodemowi Łekińskiemu, kasztelanowi nakielskiemu, i innym lustratorom rozstrzygnąć spór Kucatów z M. z wsiami król. Porszną i Sołunką (ib., C. t. 397, str. 1814), 15 listopada rozstrzygnięto ten spór (ib.); 28 listopada poleca król Mikołajowi Herburtowi i Wojciechowi Starzechowskiemu rozgraniczyć te wsi do 4 tygodni (ib., C. t. 334, str. 346); 28 grudnia rozkazuje król Wojciechowi Starzechowskiemu na granicach, oznaczonych przez lustratorów, usypać kopce (ib., str. 428) a 30 grudnia wiadomienia Mikołaja Herburtu, że zatwierdził granicę ustanowioną (ib., str. 426). W r. 1729 mianuje August II komisarzy celem rozgraniczenia Siemianówki i Chrusny od M. (ib., C. t. 570, str. 1392); w r. 1729 mianuje król komisarzy celem rozgraniczenia wójtostwa porzeczńskiego od M. (ib., str. 1389). W r. 1730 wiadomienia August II Józefa i Ludwika Potockich, dzierżawców Siemianówki i Chrusny o wysłaniu komisarzy celem rozgraniczenia tych wsi od Miłoszowic i Pustomyt (ib., C. t. 570, str. 1413). Lu. Dz.

Miłoszówka, wś, pow. nowoaleksandryjski, gm. Rybitwy, par. Prawno.

Miłoszuny, wś poduchowna, pow. wilkomierski, par. i gm. Dziewałtów (o 6 w.), o 12 w. od Wilkomierza po drodze do Kiejdan.

Miłoszyce 1.) *Wielkie*, niem. *Mahltschütz*, gross al. *M. Mittel*, nied. i ober. *Mahltschütz*, 1882 r. *Miloschitz*, pow. oleśnicki, odl. 2 $\frac{1}{2}$ m. od Oleśnicy, st. poczt. Bernstadt. Posiadają kościół par. owang., wsi 1475, pod wezw. Wszystkich Świętych, wzniesiony w 1475 r. zamek dziedzica. W 1881 r. 1475, 94 dm., 737 mk. (21 katol.) M. - Małachanion.






Громадське обговорення

Запитай у Гіда!

Знайдіть інформацію про будівельну діяльність





Навігація >

- Діяльність та структура міської ради
- Рішення
- Нормативно правові документи
- Бюджет громади
- ЦНАП
- Громадська
- Відділ освіти
- Відділ культури, молоді та спорту
- Фінансовий відділ
- Інші структурні відділи
- Архітектура та містобудівна діяльність

На підставі звернення громади села Милошівичів Пустомитівської міської ради щодо перейменування села Милошівичів на Милошівичів (згідно історичної назви села) відбуваються громадське обговорення.

Протоколи та зауваження просямо подавати у Пустомитівську міську раду II поверх, 206 каб. протягом місяця з дня виходу оголошення (для публікації 17.02.2023).





Члени

Запитай у Гіда!

Знайдіть інформацію про будівництво та реконструкцію



Навігація >

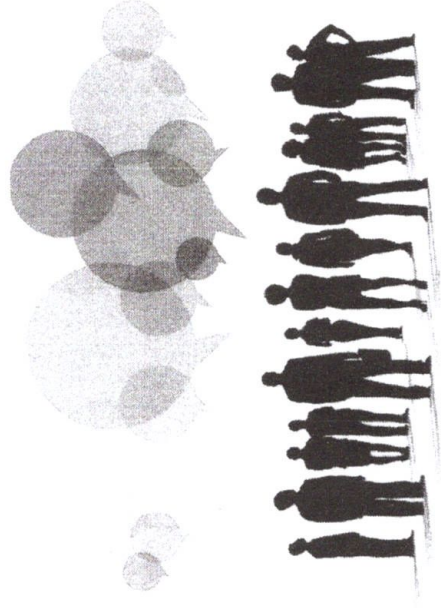
- Діяльність та структура місцевих рад
- Рішення
- Нормативно-правові документи
- Бюджет громади
- ЦНАП
- Громадськість
- Виділ освіти
- Виділ культури, мови та спорту
- Фінансовий відділ
- Інші структурні відділи
- Архітектура та містобудівна діяльність

Збори мешканців села Милошевичі

08.06.2023, 10:30



Пустомитівська місська рада інформує про те, що 11 червня 2023 року (неділя) об 10:30 год у Народному домі села Милошевичі відбуються збори мешканців щодо перейменування села Милошевичі на Милошівичі (згідно історичної назви села) на підставі звернення громади села



ПРОТОКОЛ
громадських слухань щодо обговорення перейменування села
Милошевичі Пустомитівської територіальної громади
Львівського району Львівської області

с. Милошевичі

11.06.2023р.

Пустомитівською міською радою проводяться громадські слухання щодо перейменування села Милошевичі Львівського району Львівської області на село Милошовичі Львівського району Львівської області.

На громадських слуханнях присутні (список реєстрації учасників громадських слухань додається):

- Серняк О.В. – Пустомитівський міський голова;
- Салагай Т.В. – секретар Пустомитівської міської ради;
- Максисько Р.М. – староста Семенівського старостинського округу №2;
- Паранчук Г.В.;
- Блажків О.Б.;
- Вуйчик С.І.;
- Іванишин Г.Р.;
- Панькевич О.В.;
- Гордєєва О.І.;
- Головацька О.В.;
- Бурило О.Г.;
- Фединяк З.І.;
- Климкович К.Г.;
- Винар В.В.;
- Запотічна Г.Р.;
- Равлик О.Р.;
- Панькевич О.І.;
- Мартяк В.Є.;
- Ставковий Р.О.;
- Ханас Р.М.

Порядок денний:

1. Вибори головуючого та секретаря громадських слухань.
2. Обговорення перейменування села Милошевичі Львівського району Львівської області на село Милошовичі Львівського району Львівської області.
3. Упорядкування адресності житлових будинків у с. Милошевичі.
4. Різне.

1. **Слухали:** старосту Семенівського старостинського округу №2. Максиська Р.М., який запропонував обрати головуючим на громадських слуханнях Серняка О.В. та секретарем – Паранчук Г.В.

Голосували:

За – 18 голосів.

Проти – 0 голосів.

Утримались – 0 голосів.

Не голосували – Серняк О.В., Паранчук Г.В.

Вирішили: Обрати головуючим на громадських слуханнях Серняка О.В. та секретарем – Паранчук Г.В.

2. Слухали: голову Пустомитівської міської ради Серняка О.В., який доповів про те, що до Пустомитівської міської ради 19.12.2022р. надійшло колективне звернення від мешканців села Милошевичі щодо перейменування села Милошевичі на село Милошовичі.

На сайті Пустомитівської міської ради 17.02.2023р. подано оголошення про проведення громадських слухань щодо обговорення перейменування села Милошевичі Пустомитівської територіальної громади (посилання <https://pustomyty-gromada.gov.ua/news/1676631435/>).

Також, на сайті Пустомитівської міської ради 05.06.2023р. подано оголошення про те, що вказані громадські слухання відбудуться 11.06.2023р. об 10:30 год.

За період часу з 17.02.2023р. по 11.06.2023р. до Пустомитівської міської ради не надійшли зауваження, заперечення або пропозиції щодо перейменування села Милошевичі.

Виступила: жителька с. Милошевичі Бурило О.Г., яка запитала щодо дійсності документів, у яких зазначалась назва села Милошевичі.

Відповідь: Серняк О.В. що документи, є довготерміновими, і є дійсними при такій зміні.

Виступив: Ханас Р.М., який запитав: «При зміні назви села заміна документів буде здійснюватись за власний рахунок?».

Відповідь: Максисько Р.М. заміна документів буде робитись за потреби людей за власні кошти людей.

Виступила: Панькевич О.І., яка запитала: «Чи є нагальна потреба заміни документів із новою назвою?».

Відповідь: Максисько Р.М. на підставі довідок, що надаються старостинськими округами чи міською радою і додаються до документів щодо власності, спадковості, договори купівлі-продажу, або дарування є достовірними, зі змістом де прописується стара адреса і нова адреса, і надалі впорядковуються у нотаріуса.

Виступила: Головацька О.В. виступила щодо першої письмової згадки про село Милошовичі у 1443 році на території якого жили білі хорвати, назва села «Милошовичі» пішла від власної назви Милош (ім'я) де використовується суфікс «-ов-» і ця назва села збереглась на протязі століть. Назва села «Милошевичі» з'явилась без обґрунтованого підзмісту, ми повинні повернути селу його історичну назву села «Милошовичі», відстояти її унікальність, незважаючи на те, що прийдеться при цій зміні щось міняти, як приклад документи, і не будьмо байдужими, прошу розпочати процедуру відновлення та збереження історичної назви села Милошовичі.

12

Слухали: Серняка О.В., який вніс пропозицію голосувати за перейменування села «Милошевичі» на «Милошовичі».

Голосували:

За – 19 голосів.

Проти – 0 голосів.

Утримались – 1 голос.

Вирішили: Винести на сесію Пустомитівської міської ради питання про перейменування села «Милошевичі» на «Милошовичі» з подальшим зверненням до Львівської обласної ради щодо внесення подання до Верховної Ради України про перейменування села Милошевичі Львівського району Львівської області.

3. Слухали: Максиська Р.М., який доповів, що стосовно впорядкування адресності житлових будинків у с. Милошевичі зверталось багато жителів до старостинського округу нашої громади, так як колись при селах були хутори (тепер нема), тому є потреба подворового обходу села Милошевичі для впорядкування адрес, щоб кожен будинок села Милошевичі мав точний номер.

Виступила: Панькевич О.І., яка розповіла, що питання щодо адресності є актуальним і потребує нагального вирішення, особливо це питання цікаве для старшого населення громади, які переймаються цим питанням при оформленні договорів дарування та заповітів.

Слухали: Серняка О.В., який вніс пропозицію голосувати за впорядкування адресності житлових будинків у селі Милошевичі.

Голосували:

За – 20 голосів.

Проти – 0 голосів.

Утримались – 0 голосів.

Вирішили: Провести подворовий обхід села Милошевичі для впорядкування адресності житлових будинків села Милошевичі.

4. Різне.

Слухали: Серняка О.В., який проінформував про те, що 13.06.2023р. о 09:00 відбудеться засідання (у сесійній залі Пустомитівської міської ради, III поверх) постійної депутатської комісії з питань регулювання земельних відносин, архітектури та будівництва, на якій буде розглянуто питання щодо розташування в межах Пустомитівської територіальної громади об'єкту «Нове будівництво ПЛ 330кВ Львів південна – Львів західна з реконструкцією ПЛ 330кВ Західноукраїнська – Львів південна №2 з відгалуженням на ПС 330 кВ «Львів західна», ПС 330кВ «Львів південна та ПС 330кВ «Львів західна» Львівська область, Львівський та Яворівський район», запрошуємо для обговорювання.

Виступив: Ханас Р.М., який запитав щодо норм відстані від населеного пункту.

Відповів: Серняк О.В., який доповів про те, що охоронна зона лінії електропередач 330кВ становить 30 метрів по обидві сторони від крайніх

проводів лінії до житлових будинків і надав графічні матеріали, на яких було чітко зображення схеми розміщення даного об'єкту.

Виступив: Серняк О.В., який доповів стосовно використання дитячого садочку у селі Милошевичі, який на даний час не функціонує і пустує, буде використовуватись за потреби для волонтерських цілей та для потребуючих внутрішньо переміщених осіб. На даний час для нашої громади є пріоритетом добудова Семенівського ліцею, яка потребує додаткових витрат на спортивний майданчик, мультимедійне обладнання, комп'ютерний клас, що потребує вирішення першочергово.

Виступила: Запотічна Г.Р., яка поскаржилась на рахунок пішоходів у населеному пункті села Милошевичі та обмежувальних знаків швидкості для транспорту, тому що багато випадків перевищення швидкості, на жаль, не фіксується.

Відповів: Максисько Р.М. стосовно даної ситуації є поданий і прийнятий на розгляд проект щодо відеоспостереження на автошляхах у Семенівському старостинському окрузі №2.

Виступив: Серняк О.В., доповів щодо виділених коштів на оглядові і аналітичні камери, інформація з цих камер буде наглядна і контрольована поліцією.

Виступив: Ханас Р.М.: «Чи можливе використання «лежачих поліцейських»?».

Виступив: Серняк О.В., пояснив неможливість і заборону використання наземних перешкод на дорогах.

Виступив: Серняк О.В., доповів щодо медичного напрямку у нашій громаді планується відкриття та запуск роботи амбулаторії «Доступна медицина» у селі Семенівка.

Виступив: Максисько Р.М., доніс до відома присутнім порядок правильного користування медичними послугами, також повідомив про денний стаціонар у с. Семенівка і про те, що лікар житиме на місці у с. Семенівка і матиме транспортний засіб для можливого виїзду до хворих на консультацію.

Виступила: Панькевич О.В. озвучила питання стосовно ситуації стосовно спадковості її паїв.

Відповів: Максисько Р.М., запросив на прийом у Семенівський старостинський округ на 9:30 у понеділок для вивчення даного питання.

Виступив: Мартяк В.Є.: «Були перебої у дорожньому освітленні, поясніть ситуацію».

Відповів: Максисько Р.М., доповів що була незначна несправність (замикання), як визначив електрик з виїздом на місце ситуації і виправив несправність.

Виступив: Серняк О.В., висловив важливість присутності на даних зборах, подякував за участь мешканців села Милошевичі у громадських слухань.

Голова громадських слухань _____

Серняк О.В.

Секретар _____

Паранчук Г.В.

**Список реєстрації учасників громадських слухань
щодо обговорення перейменування села Милошевичі
Пустомитівської територіальної громади
Львівського району Львівської області**

с. Милошевичі

11.06.2023

№	Прізвище, ім'я, по- батькові	Рік народження	Місце проживання	Підпис
1	Знаменний Г.Р.	1965	с. Милошевичі	
2	Вуйчик С. У.	1958	с. Милошевичі	
3	Танькевич О.В.	1945	с. Милошевичі	
4	Тордеева О. У.	1954	с. Милошевичі	
5	Танованька О. В.	1938	с. Милошевичі	
6	Буримо О. Т.	1949	с. Милошевичі	
7	Редчик З. І.	1942	с. Милошевичі	
8	Киликовий К. Т.	1963	с. Милошевичі	
9	Винар В. В.	1952	с. Милошевичі	
10	Зінстична А. Р.	1951	с. Милошевичі	
11	Рівник О. Р.	1960	с. Милошевичі	
12	Танькевич О. У.	1960	с. Милошевичі	
13	Майтук В. Є.	1946	с. Милошевичі	
14	Серник О. В.	1981	м. Пустомити	
15	Соловей І. В.	1984	м. Пустомити	
16	Смолішкін Е. О.	1969	с. Милошевичі	
17	Макимко Р. М.	1982	с. Великівка	
18	Тисаків О. В.	1994	с. Милошевичі	
19	Ханас Р. М.	1974	с. Милошевичі	
20	Таранчук Т. В.	1987	с. Великівка	



УКРАЇНА
ЛЬВІВСЬКА РАЙОННА РАДА
ЛЬВІВСЬКОЇ ОБЛАСТІ

16 — ТА ЧЕРГОВА СЕСІЯ VIII дем. СКЛИКАННЯ

РІШЕННЯ №229

від "29" вересня 2023р.


**Про надання згоди на перейменування населеного пункту Милошевичі
Пустомитівської територіальної громади Львівського району Львівської
області**

Розглянувши викладене в листах: Пустомитівської міської ради від 31.08.2023 №02-08\1415 та Львівської обласної ради від 31.08.2023 №02-вих-1504, відповідно до чинного Порядку перейменування населених пунктів, враховуючи висновок постійної комісії районної ради з питань депутатської діяльності, етики, дотримання законності, взаємодії з правоохоронними органами та регламенту від 27.09.2023, Львівська районна рада

ВИРІШИЛА:

1. Надати згоду на перейменування населеного пункту села Милошевичі Пустомитівської територіальної громади Львівського району Львівської області на село Милошовичі.
2. Скерувати рішення Львівській обласній раді з метою прийняття нею рішення щодо клопотання перед Верховною Радою України стосовно повернення селу Милошевичі його історичної назви.
3. Контроль за виконання рішення покласти на постійну комісію районної ради з питань депутатської діяльності, етики, дотримання законності, взаємодії з правоохоронними органами та регламенту (Р.Домашовець).

Голова районної ради



Андрій СУЛИМ



**НАЦІОНАЛЬНА АКАДЕМІЯ НАУК УКРАЇНИ
ІНСТИТУТ УКРАЇНОЗНАВСТВА ІМ. І. КРИП'ЯКЕВИЧА**

вул. Козельницька, 4, м. Львів, 79026 тел./факс (032) 270-70-21, 270-70-22,
www.inst-ukr.lviv.ua, email: inukr@inst-ukr.lviv.ua, p/p 35217041000720,
p/p 35222241000720 у ДКСУ м. Київ МФО 820172 код ЄДРПУО 03534498

07.09.2023 р. № 141/233

На № K102-46 від 30.08.2023 р.

**Львівська обласна рада
Постійна комісія з питань розвитку
місцевого самоврядування**

У відповідь на Ваш запит щодо перейменування населеного пункту подаємо обґрунтування доцільності повернення населеному пунктові Милошевичі Пустомитівської територіальної громади Львівського району Львівської області його історичної назви Милошовичі.

Історична довідка про Милошевичі

Сучасне село *Мілошевичі* відоме з середньовіччя під історичною назвою *Мілошовичі*. Із збережених відомостей, у 1570 р. польський король Сигізмунд II Август (Zygmunt August, 1520–1572) доручив львівському старості Миколаю Герборту із Фульштина встановити межі між *Мілошовичами* та королівськими землями у Поршні та Солонці, щоби вирішити суперечку між власниками села та монаршими управлінцями. Аналогічне доручення було скероване того ж року до Войцеха Стержеховського, львівського підкоморія. Відповідно до інформації 1880 р., у *Мілошовичах* (Miłoszowice) було 647 мешканців, із яких лише 86 римо-католиків.

Вказана інформація (із додатками про інші згадки населеного пункту у XVIII ст.) збережена у виданні Słownik geograficzny Królestwa Polskiego i innych krajów słowiańskich. T. 6 / pod red. F. Sulimierskiego. Warszawa : nakł. Filipa Sulimierskiego i Władysława Walewskiego, 1885. S. 441. Укладачі покликалися на архівні документи, збережені в Бернардинському архіві монастиря у Львові (сучасний – Центральний державний історичний архів України). Сумніватися у їхніх свідченнях не доводиться, адже записи

неодноразово використовувалися відомими українськими істориками, зокрема Михайлом Грушевським, Іваном Крип'якевичем, Ярославом Ісаєвичем. Сучасні архівні видання (Каталог метричних книг Римо-Католицьких парафій Галичини 1600–1946 рр. Львів, 2023) також використовують у цитуванні «Милошовичі» (Miłoszowice). Використання історичної назви *Милошовичі*, таким чином, не викликає жодних заперечень.

Довідку підготував кандидат історичних наук Ілля ПАРШИН, завідувач відділу історії середніх віків Інституту.

Лінгвістичний коментар

Назву *Милошовичі* зафіксовано ще в XV столітті. З суфіксальним голосним *о* її записано в актах гродських і земських з бернандинського архіву у Львові (1443 рік), джерелах, опублікованих у серії «Польща XVI ст. з географічно-статистичного погляду» (1516 рік), документах, що зберігаються в ЦДІАЛ (1602 рік), документах Галицької єпархії XVII–XVIII ст., Йосифінській (1785–1788) і Францисканській (1819–1820) метриках.

Назва ця засвідчує типову для ойконімів словотвірну модель із суфіксом *-овичі*, пов'язану з відпатронімним творенням назв населених пунктів, зокрема онімізацією патронімів як родових назв власників (пор. *Брюховичі*, *Малеховичі*, *Утіховичі* та ін.). Варіантність у написанні суфіксального елемента, оприявлену в сучасній назві *Милошевичі*, можна пояснити словотвірним вирівнюванням відповідно до норм сучасної літературної мови, однак з історичного погляду цілком прийнятним є варіант *Милошовичі*.

Довідку підготувала кандидат філологічних наук Наталія БАГНЮК, завідувачка відділу української мови.

З повагою

директор Інституту

доктор історичних наук, професор  Соляр І. Я.





ЛЬВІВСЬКА ОБЛАСНА ДЕРЖАВНА АДМІНІСТРАЦІЯ
ДЕПАРТАМЕНТ АРХІТЕКТУРИ ТА РОЗВИТКУ МІСТОБУДУВАННЯ

вул. Винниченка, 18, м. Львів, 79008, тел. 261-49-81, e-mail: arch@loda.gov.ua, код ЄДРПОУ 38557581

№ _____

на № _____ від _____

**Голові постійної комісії з питань
розвитку місцевого самоврядування
Львівської обласної ради
Володимиру КИРИЛИЧУ**

*Щодо надання схеми
розташування с. Милошевичі*

Шановний пане Володимире!

Департамент архітектури та розвитку містобудування Львівської обласної державної адміністрації розглянув Ваше звернення від 30.08.2023 № К102-48 з проханням надати схематичну карту місця розташування населеного пункту села Милошевичі Пустомитівської територіальної громади Львівського району Львівської області.

Надаємо фрагмент «Схеми планування території Львівської області», розроблену ДП «Діпромісто», що затверджена рішенням Львівської обласної ради від 08.12.2009 № 1077.

Додаток: на 1 арк.

**З повагою
Директор**

Олена ВАСИЛЬКО

Гук Оксана 2766585

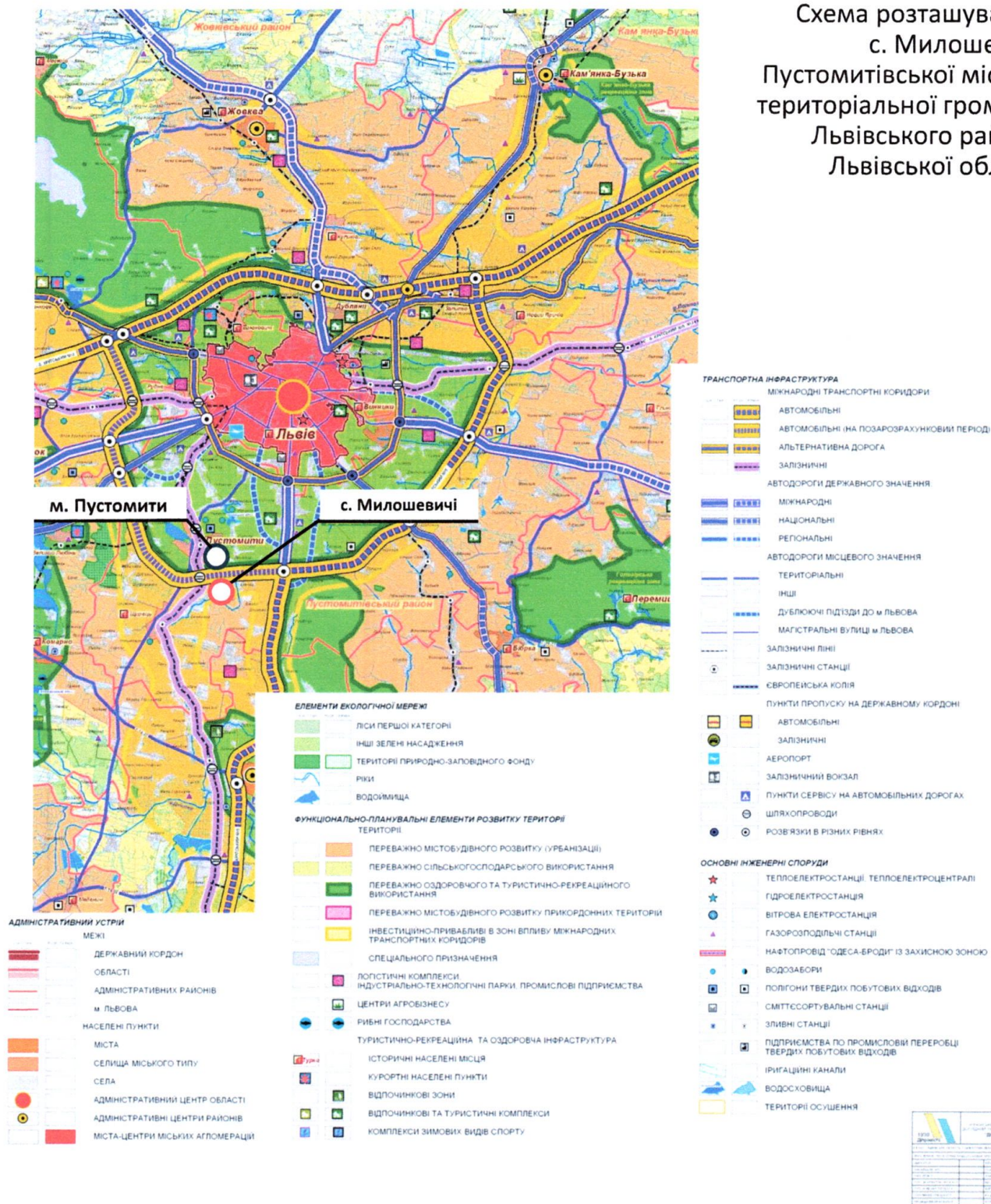


Львівська обласна рада
№02-2585 від 04.10.2023

№02-2585 від 04.10.2023

Фрагмент схеми планування Львівської області
проектний план (основне креслення)

Схема розташування
с. Милошевичі
Пустомитівської міської
територіальної громади
Львівського району
Львівської області



Соціально-економічна характеристика с.Милошевичі

Милошевичі — село в Україні, у Львівському районі Львівської області. Орган місцевого самоврядування — Пустомитівська міська рада.

Село Милошевичі належить до складу Семенівського старостинського округу №2 Пустомитівської територіальної громади.

Відстань від села до центру територіальної громади (м.Пустомити) – 5 км.

Територія села – складає 1,23 кв.км, кількість населення – 262 мешканці.

В селі нараховується 4 вулиці та 125 господарських житлових будинки.

На території села розташовані наступні громадські будівлі:

- бібліотека;
- народний дім;
- будинок школа-сад, недіючий;
- церква Стрітіння ГНІХ, УГКЦ;
- продуктовий магазин.

У с.Милошевичі зареєстровано 12 юридичних осіб та 10 фізичних осіб-підприємців.

На території села у галузі переробної промисловості працює 3 промислових підприємства: ТОВ «БРЕНД-РУМІО» (виробництво меблів для офісів і підприємств торгівлі), ТОВ «ФАЙНІ ЛЬОДИ» (виробництво морозива), ТОВ "ЕЙ СІ ГРУПП" (виробництво чаю та кави). Тут також розташований туристично-відпочинковий комплекс «Липова долина».

Перша згадка про село Милошевичі датується у всіх відомих історичних документах ще 1443р. і всюди вживається назва села Милошовичі.

Відомі постаті народжені в селі Милошевичі: Василь Винар (1870, Милошевичі — 1924) — український педагог.

В довідці Центрального архіву України у м.Львів від 22.05.2008 року №604 виданій Семенівській сільській раді вказують, що в документах іншої назви як с.Милошовичі ніколи не вживалося і документально не зафіксовано.

Таким чином саме із вказаних вище історичних даних і подій стає зрозумілим, що історично первісною назвою села Милошевичі є Милошовичі, що також проглядається і в тому, що у паспортних даних мешканців сьогодні присутнє двояке написання назви села.