



ДАВИДІВСЬКА
СІЛЬСЬКА РАДА

3 ТОМ

ПРОТОКОЛ

засідання

5 -ої сесії

від 18.03.21 р.

Рішення

з № 97

по № 136

РЕЗУЛЬТАТИ ГОЛОСУВАННЯ
V-ої сесії VIII-го демократичного скликання
ДАВИДІВСЬКА СІЛЬСЬКА РАДА

Питання

«Про групування питань порядку денного для
голосування пакетом»

№ з/п	ПІБ	За	Проти	Утримався	Відсутній
Сільський голова	Керницький Володимир Михайлович				✓
1	Кухарський Ігор Ярославович	✓			
2	Гнатів Ірина Леонідівна	✓			
3	Бабенко Ігор Іванович	✓			
4	Біда Роман Богданович	✓			
5	Бортнічук Олена Олександрівна	✓			
6	Брегін Андрій Іванович	✓			
7	Данилюк Олег Петрович	✓			
8	Бульба Остап Стефанович	✓			
9	Винник Ігор Олегович	✓			✓
10	Вульчак Андрій Васильович				
11	Черна Тарас Ігорович	✓			
12	Допілка Микола Ярославович	✓			
13	Дунець Роман Ярославович	✓			
14	Камінський Мар'ян Володимирович	✓			
15	Кінаш Мирослав Юрійович	✓			
16	Клименко Олександр Олександрович	✓			
17	Кришталь Світлана Михайлівна	✓			
18	Макогін Мирослав Володимирович	✓			
19	Малиш Богдан Андрійович	✓			
20	Подвірна Наталія Степанівна	✓			
21	Сухарина Андрій Теодорович	✓			
22	Верходай Володимир Любомирович	✓			
23	Удуд Петро Іванович	✓			
24	Филь Ярослав Миронович	✓			
25	Читайло Степан Степанович	✓			
26	Марценюк Назар Олександрович				✓
	ВСЬОГО:	24	⊖	⊖	3

Рішення :

 прийнято не прийнято

Лічильна комісія:

Черна Т.І.
Подвірна Н.С.
Макогін М.В.



УКРАЇНА
ДАВИДІВСЬКА СІЛЬСЬКА РАДА
Львівського району Львівської області
V-та сесія VIII-го демократичного скликання

Р І Ш Е Н Н Я №97-5/2021

від 18 березня 2021 року

Про групування питань порядку денного
для голосування пакетом

Заслухавши пропозицію секретаря Давидівської сільської ради, Андрія Сухарини, щодо згрупування питань порядку денного, для голосування пакетом та відповідно до статті 53 Регламенту Давидівської сільської ради, Давидівська сільська рада

ВИРІШИЛА:

1. Згрупувати питання порядку денного:
 - Про затвердження Детального плану території, щодо формування та відведення земельних ділянок на вулиці *Проектована* в с. *Чишки*;
 - Про затвердження Детального плану території, щодо зміни цільового призначення земельної ділянки, кадастровий №4623688200:01:002:0566, на вулиці *Проектована* в с. *Чишки*;
 - Про затвердження Детального плану території, щодо зміни цільового призначення земельної ділянки, кадастровий №4623688200:01:003:2840, на вулиці *Проектована* в с. *Чишки*;
 - Про затвердження Детального плану території, щодо формування та відведення земельних ділянок на вулиці *Проектована* в с. *Чишки*, для голосування пакетом та присвоїти кожному з них окремий № рішення;
2. Секретарю ради зафіксувати дане рішення в протоколі V-ої сесії VIII-го демократичного скликання;
3. Контроль за виконанням даного рішення покласти на секретаря ради, Андрія Сухарину.

Секретар ради



Андрій СУХАРИНА

РЕЗУЛЬТАТИ ГОЛОСУВАННЯ
V-ої сесії VIII-го демократичного скликання
ДАВИДІВСЬКА СІЛЬСЬКА РАДА

Рішення № 98-5/2021
99-5/2021
100-5/2021
101-5/2021

гання _____
 Про затверд. АПМ В.У. проєкт с.Чисел
 Про затверд. АПМ д.м. у.л. приєдн. В.У. проєкт с.Чисел
 Про затверд. АПМ д.м. у.л. проєкт В.У. проєкт с.Чисел
 АПМ. ф.р.м. 3/9. В.У. проєкт с.Чисел.

№ з/п	ПІБ	За	Проти	Утримався	Відсутній
1	Керницький Володимир Михайлович				✓
2	Кухарський Ігор Ярославович	✓			
3	Гнатів Ірина Леонідівна	✓			
4	Бабенко Ігор Іванович	✓			
5	Біда Роман Богданович	✓			
6	Бортнічук Олена Олександрівна	✓			
7	Брегін Андрій Іванович	✓			
8	Данилюк Олег Петрович	✓			
9	Бульба Остап Стефанович	✓			
10	Винник Ігор Олегович	✓			
11	Вульчак Андрій Васильович	✓			✓
12	Черна Тарас Ігорович	✓			
13	Допілка Микола Ярославович	✓			
14	Дунець Роман Ярославович	✓			
15	Камінський Мар'ян Володимирович	✓			
16	Кінаш Мирослав Юрійович	✓			
17	Клименко Олександр Олександрович	✓			
18	Кришталь Світлана Михайлівна	✓			
19	Макогін Мирослав Володимирович	✓			
20	Малиш Богдан Андрійович	✓			
21	Подвірна Наталія Степанівна	✓			
22	Сухарина Андрій Теодорович	✓			
23	Верходай Володимир Любомирович	✓			
24	Удуд Петро Іванович	✓			
25	Филь Ярослав Миронович				✓
26	Читайло Степан Степанович	✓			
	Марценюк Назар Олександрович				✓
	ВСЬОГО:	23	0	0	4

Рішення : прийнято не прийнято

Лічильна комісія: _____

Черна Т.І.
 Подвірна Н.С.
 Макогін М.В.



УКРАЇНА
ДАВИДІВСЬКА СІЛЬСЬКА РАДА
Львівського району Львівської області
V-та сесія VIII-го демократичного скликання

РІШЕННЯ № 98- 5/2021

18 березня 2021 року

про затвердження Детального плану території, щодо формування та відведення земельних ділянок на вулиці Проектована в с.Чишки

Розглянувши звернення громадянки Біянської Тетяни Юріївни від 21.01.2021 зареєстроване в Давидівській сільській раді 21.01.2021 за №163), керуючись ст. ст. 8, 19, п. 3 ст. 10 Закону України "Про регулювання містобудівної діяльності", ст. 31 Закону України "Про місцеве самоврядування в Україні", постановою Кабінету Міністрів України від 25.04.2011 № 555 "Про затвердження Порядку проведення громадських слухань щодо врахування громадських інтересів під час розроблення проектів містобудівної документації на місцевому рівні", враховуючи рішення Давидівської сільської ради ОТГ №1455-19/2018 від 29.01.2018 «Про дозвіл на розробку детального плану території», враховуючи матеріали розгляду пропозицій поданих у рамках громадських слухань, щодо врахування громадських інтересів під час розроблення вказаного Детального плану території, в с.Чишки з 26.09.2020 до 27.10.2020, Давидівська сільська рада

ВИРІШИЛА:

1. Затвердити Детальний план території, щодо формування та відведення земельних ділянок (квартал житлової забудови) на вулиця Проектована в с.Чишки, що визначені для будівництва та обслуговування індивідуальних житлових будинків, господарських будівель і споруд.
2. Відділу земельних ресурсів забезпечити контроль за розробленням відповідних проектів землеустрою, щодо впорядкування території для містобудівних потреб з метою затвердження у встановленому порядку.
3. Відділу містобудування, архітектури та житлово-комунального господарства забезпечити контроль та надання вихідних даних на проектування об'єктів містобудування, для відведення нових земельних ділянок та зміну цільового призначення відведених земельних ділянок відповідно до проектних рішень затвердженого Детального плану території в с.Чишки.
4. Контроль за виконанням рішення покласти на заступника сільського голови з питань комунальної власності, житлово-комунального господарства, благоустрою, планування території, будівництва, архітектури, охорони пам'яток, історичного середовища, енергозбереження та транспорту, Кухарського І.Я.

Секретар ради



Андрій СУХАРИНА



УКРАЇНА
ДАВИДІВСЬКА СІЛЬСЬКА РАДА
Львівського району Львівської області
V-та сесія VIII-го демократичного скликання

РІШЕННЯ № 99- 5/2021

18 березня 2021 року

про затвердження Детального плану території, щодо зміни цільового призначення земельної ділянки, кадастровий №4623688200:01:002:0566, на вулиці Проектована в с.Чишки

Розглянувши звернення громадянки Волчанської Наталії Ярославівни від 24.02.2021 (zareestrowane в Давидівській сільській раді 24.02.2021 за №509), керуючись ст. ст. 8, 19, п. 3 ст. 10 Закону України "Про регулювання містобудівної діяльності", ст. 31 Закону України "Про місцеве самоврядування в Україні", постановою Кабінету Міністрів України від 25.04.2011 № 555 "Про затвердження Порядку проведення громадських слухань щодо врахування громадських інтересів під час розроблення проектів містобудівної документації на місцевому рівні", враховуючи рішення Давидівської сільської ради №35-2/2020 від 23.12.2020 «Про розроблення детального плану території, щодо зміни цільового призначення земельної ділянки в районі вулиці Проектована в с.Чишки», враховуючи матеріали розгляду пропозицій поданих у рамках громадських слухань, щодо врахування громадських інтересів під час розроблення вказаного Детального плану території, в с.Чишки з 21.01.2021 до 26.02.2021, Давидівська сільська рада

ВИРІШИЛА:

1. Затвердити Детальний план території, щодо зміни цільового призначення земельної ділянки, площею 0,1200 га., кадастровий №4623688200:01:002:0566 на вулиці Проектована в с.Чишки, що визначені для будівництва та обслуговування ресторанно-відпочинкового комплексу.
2. Відділу земельних ресурсів забезпечити контроль за розробленням відповідних проектів землеустрою, щодо впорядкування території для містобудівних потреб з метою затвердження у встановленому порядку.
3. Відділу містобудування, архітектури та житлово-комунального господарства забезпечити контроль та надання вихідних даних на проектування об'єктів містобудування, для відведення нових земельних ділянок та зміну цільового призначення відведених земельних ділянок відповідно до проектних рішень затвердженого Детального плану території в с.Чишки.
4. Контроль за виконанням рішення покласти на голову комісії з питань комунальної власності, житлово-комунального господарства, благоустрою, планування території, будівництва, архітектури, охорони пам'яток, історичного середовища, енергозбереження та транспорту, Кухарського І.Я.

Секретар ради

Андрій СУХАРИНА





УКРАЇНА
ДАВИДІВСЬКА СІЛЬСЬКА РАДА
Львівського району Львівської області
V-та сесія VIII-го демократичного скликання

РІШЕННЯ № 100- 5/2021

від 18 березня 2021 року

Про затвердження Детального плану території, щодо зміни цільового призначення земельної ділянки, кадастровий №4623688200:01:003:2840, на вулиці Проектована в с.Чишки

Розглянувши звернення громадянки Павлюстин Зоряни Василівни від 22.02.2021 (zareєстроване в Давидівській сільській раді 22.02.2021 за №476), керуючись ст. ст. 8, 19, п. 3 ст. 10 Закону України "Про регулювання містобудівної діяльності", ст. 31 Закону України "Про місцеве самоврядування в Україні", постановою Кабінету Міністрів України від 25.04.2011 № 555 "Про затвердження Порядку проведення громадських слухань щодо врахування громадських інтересів під час розроблення проектів містобудівної документації на місцевому рівні", враховуючи рішення Давидівської сільської ради №3411-43/2019 від 14.06.2019 «Про розробку детального плану території в с.Чишки», враховуючи матеріали розгляду пропозицій поданих у рамках громадських слухань, щодо врахування громадських інтересів під час розроблення вказаного Детального плану території, в с.Чишки з 21.01.2021 до 26.02.2021, Давидівська сільська рада

ВИРІШИЛА:

1. Затвердити Детальний план території, щодо зміни цільового призначення земельної ділянки, площею 0,1795 га., кадастровий №4623688200:01:003:2840 на вулиці Проектована в с.Чишки, що визначені для будівництва та обслуговування індивідуального житлового будинку, господарських будівель і споруд.
2. Відділу земельних ресурсів забезпечити контроль за розробленням відповідних проектів землеустрою, щодо впорядкування території для містобудівних потреб з метою затвердження у встановленому порядку.
3. Відділу містобудування, архітектури та житлово-комунального господарства забезпечити контроль та надання вихідних даних на проєктування об'єктів містобудування, для відведення нових земельних ділянок та зміну цільового призначення відведених земельних ділянок відповідно до проектних рішень затвердженого Детального плану території в с.Чишки.
4. Контроль за виконанням рішення покласти на голову комісії з питань комунальної власності, житлово-комунального господарства, благоустрою, планування території, будівництва, архітектури, охорони пам'яток, історичного середовища, енергозбереження та транспорту, Кухарського І.Я

Секретар ради

Андрій СУХАРІНА



УКРАЇНА
ДАВИДІВСЬКА СІЛЬСЬКА РАДА
Львівського району Львівської області
V-та сесія VIII-го демократичного скликання

РІШЕННЯ № 101-5/2021

від 18 березня 2021 року

Про затвердження Детального плану території, щодо формування та відведення земельних ділянок на вулиці Проектована в с.Чишки

Розглянувши звернення громадянки Ключковської Дарії Михайлівни від 19.02.2021 (zareestrowane в Давидівській сільській раді 25.02.2021 за №516), керуючись ст. ст. 8, 19, п. 3 ст. 10 Закону України "Про регулювання містобудівної діяльності", ст. 31 Закону України "Про місцеве самоврядування в Україні", постановою Кабінету Міністрів України від 25.04.2011 № 555 "Про затвердження Порядку проведення громадських слухань щодо врахування громадських інтересів під час розроблення проектів містобудівної документації на місцевому рівні", враховуючи рішення Давидівської сільської ради ОТГ №2620-33/2018 від 20.11.2018 «Про надання дозволу на розробку детального плану території гр.Ключковської Д.М. в с.Чишки», враховуючи матеріали розгляду пропозицій поданих у рамках громадських слухань, щодо врахування громадських інтересів під час розроблення вказаного Детального плану території, в с.Чишки з 03.10.2020 до 06.11.2020, Давидівська сільська рада

ВИРІШИЛА:

1. Затвердити Детальний план території, щодо формування та відведення земельних ділянок (квартал житлової забудови) на вулиця Проектована в с.Чишки, що визначені для будівництва та обслуговування індивідуальних житлових будинків, господарських будівель і споруд.
2. Відділу земельних ресурсів забезпечити контроль за розробленням відповідних проектів землеустрою, щодо впорядкування території для містобудівних потреб з метою затвердження у встановленому порядку.
3. Відділу містобудування, архітектури та житлово-комунального господарства забезпечити контроль та надання вихідних даних на проектування об'єктів містобудування, для відведення нових земельних ділянок та зміну цільового призначення відведених земельних ділянок відповідно до проектних рішень затвердженого Детального плану території в с.Чишки.
4. Контроль за виконанням рішення покласти на голову комісії з питань комунальної власності, житлово-комунального господарства, благоустрою, планування території, будівництва, архітектури, охорони пам'яток, історичного середовища, енергозбереження та транспорту Кухарського І.Я.

Секретар ради



Андрій СУХАРИНА

РЕЗУЛЬТАТИ ГОЛОСУВАННЯ
V-ої сесії VIII-го демократичного скликання
ДАВИДІВСЬКА СІЛЬСЬКА РАДА

Розглянуто

Про глибоке питання порядку денного
для голосування на цьому

№ з/п	ПІБ	За	Проти	Утримався	Відсутній
	Керницький Володимир Михайлович				✓
1	Кухарський Ігор Ярославович	✓			
2	Гнатів Ірина Леонідівна	✓			
3	Бабенко Ігор Іванович	✓			
4	Біда Роман Богданович	✓			
5	Бортнічук Олена Олександрівна	✓			
6	Брегін Андрій Іванович	✓			
7	Данилюк Олег Петрович	✓			
8	Бульба Остап Стефанович	✓			
9	Винник Ігор Олегович	✓			✓
10	Вульчак Андрій Васильович	✓			
11	Черна Тарас Ігорович	✓			
12	Допілка Микола Ярославович	✓			
13	Дунець Роман Ярославович	✓			
14	Камінський Мар'ян Володимирович	✓			
15	Кінаш Мирослав Юрійович	✓			
16	Клименко Олександр Олександрович	✓			
17	Кришталь Світлана Михайлівна	✓			
18	Макогін Мирослав Володимирович	✓			
19	Малиш Богдан Андрійович	✓			
20	Подвірна Наталія Степанівна	✓			
21	Сухарина Андрій Теодорович	✓			
22	Верходай Володимир Любомирович	✓			
23	Удуд Петро Іванович	✓			
24	Филь Ярослав Миронович	✓			
25	Читайло Степан Степанович	✓			
26	Марценюк Назар Олександрович				✓
	ВСЬОГО:	24	0	0	3

Рішення :

 прийнято не прийнято

Лічильна комісія:

Черна Т.І.
Подвірна Н.С.
Макогін М.В.



УКРАЇНА
ДАВИДІВСЬКА СІЛЬСЬКА РАДА
Львівського району Львівської області
V-та сесія VIII-го демократичного скликання

Р І Ш Е Н Н Я №102-5/2021

від 18 березня 2021 року

Про групування питань порядку денного
для голосування пакетом

Заслухавши пропозицію секретаря Давидівської сільської ради, Андрія Сухарини, щодо згрупування питань порядку денного, для голосування пакетом та відповідно до статті 53 Регламенту Давидівської сільської ради, Давидівська сільська рада

ВИРІШИЛА:

1. Згрупувати питання порядку денного:

- Про розроблення детального плану території, щодо зміни цільового призначення земельної ділянки, кадастр.№4623688200:01:005:0288, на вулиці Проектована в с.Чишки;
- Про розроблення детального плану території, щодо зміни цільового призначення земельної ділянки кадастр.№4623688200:01:003:0259, на вулиці Проектована в с.Чишки;
- Про розроблення детального плану території, щодо зміни цільового призначення земельної ділянки, кадастр.№4623688200:01:003:0172, на вулиці Проектована в с.Чишки;
- Про розроблення детального плану території, щодо зміни цільового призначення земельної ділянки кадастр.№4623688200:01:003:0785, на вулиці Проектована в с.Чишки;
- Про розроблення детального плану території, щодо формування та відведення земельних ділянок в районі Кільцева дорога - вул. В.Стефаніка в с.Соснівка, що визначені для продажу на земельних торгах (аукціоні);
- Про розроблення детального плану території, щодо зміни цільового призначення земельної ділянки кадастр.№4623688200:02:001:0256 на вулиці Проектована в с.Бережани;
- Про розроблення детального плану території, щодо формування та відведення земельної ділянки на вул.Т.Шевченка (навпроти будинково-лодіння №242) в с.Чишки. для голосування пакетом та присвоїти кожному з них окремий № рішення;

2. Секретарю ради зафіксувати дане рішення в протоколі V-ої сесії VIII-го демократичного скликання;
3. Контроль за виконанням даного рішення покласти на секретаря ради. Андрія Сухарину.



Секретар ради

Андрій СУХАРИНА

Рішення № 103-5/2021
 104-5/2021
 105-5/2021
 106-5/2021
 107-5/2021
 108-5/2021
 109-5/2021

РЕЗУЛЬТАТИ ГОЛОСУВАННЯ
 V-ої сесії VIII-го демократичного скликання
 ДАВИДІВСЬКА СІЛЬСЬКА РАДА

пор. ДПТ зм. чл. приз. вун. проєкт Чисел
 пор. ДПТ зм. чл. приз. вун. проєкт с. Чисел.
 пор. ДПТ зм. чл. приз. вун. проєкт с. Чисел
 вун. проєкт с. Чисел
 вун. проєкт с. Березки
 зм. чл. приз. вун. проєкт с. Березки
 вун. проєкт с. Березки

№ з/п	ПІБ	За	Проти	Утримався	Відсутній
	Керницький Володимир Михайлович				✓
1	Кухарський Ігор Ярославович	✓			
2	Гнатів Ірина Леонідівна	✓			
3	Бабенко Ігор Іванович	✓			
4	Біда Роман Богданович	✓			
5	Бортнічук Олена Олександрівна	✓			
6	Брегін Андрій Іванович	✓			
7	Данилюк Олег Петрович	✓			
8	Бульба Остап Стефанович	✓			
9	Винник Ігор Олегович	✓			✓
10	Вульчак Андрій Васильович				
11	Черна Тарас Ігорович	✓			
12	Допілка Микола Ярославович	✓			
13	Дунець Роман Ярославович	✓			
14	Камінський Мар'ян Володимирович	✓			
15	Кінаш Мирослав Юрійович	✓			
16	Клименко Олександр Олександрович	✓			
17	Кришталь Світлана Михайлівна	✓			
18	Макогін Мирослав Володимирович	✓			
19	Малиш Богдан Андрійович	✓			
20	Подвірна Наталія Степанівна	✓			
21	Сухарина Андрій Теодорович	✓			
22	Верходай Володимир Любомирович	✓			
23	Удуд Петро Іванович	✓			
24	Филь Ярослав Миронович				✓
25	Читайло Степан Степанович	✓			
26	Марценюк Назар Олександрович				✓
ВСЬОГО:		23	0	0	4

Рішення : прийнято не прийнято

Лічильна комісія:

Черна Т.І.
 Подвірна Н.С.
 Макогін М.В.



УКРАЇНА
ДАВИДІВСЬКА СІЛЬСЬКА РАДА
Львівського району Львівської області
V-та сесія VIII-го демократичного скликання

Р І Ш Е Н Н Я № 103- 5/2021

від 18 березня 2021 року

Про розроблення детального плану території, щодо зміни цільового призначення земельної ділянки, кадастр.№4623688200:01:005:0288, на вулиці Проектована в с.Чишки

Розглянувши звернення громадянина Пікули Сергія Андрійовича від 04.03.2021 (zareestrowane в Давидівській сільській раді 04.03.2021 за №599), керуючись ст.ст.8, 19, п.3 ст.10 Закону України "Про регулювання містобудівної діяльності", ст.31 Закону України "Про регулювання в Україні", п.3 ст.21 Закону України "Про регулювання містобудівної діяльності", постановою Кабінету Міністрів України від 25.04.2011 №555 "Про затвердження Порядку проведення громадських слухань щодо врахування громадських інтересів під час розроблення проектів містобудівної документації на місцевому рівні", рішенням Давидівської сільської ради ОТГ від 10.10.2017 №983-14/2017 «Про затвердження Положення про громадські слухання в Давидівській сільській об'єднаній територіальній громаді», Давидівська сільська рада

ВИРІШИЛА:

1. Надати дозвіл Виконавчому комітету Давидівської сільської ради на розроблення детального плану території, щодо зміни цільового призначення земельної ділянки, площею 0,2688 га., кадастровий №4623688200:01:005:0288, на вулиці Проектована в с.Чишки, що визначена для будівництва та обслуговування індивідуального житлового будинку, господарських будівель і споруд.

2. Виконавчому комітету Давидівської сільської ради забезпечити укладання відповідного договору, підготовку та надання вихідних даних на проектування та розроблення цього детального плану території.

3. Громадянину Пікулі Сергію Андрійовичу забезпечити фінансування робіт з розроблення цього детального плану території за рахунок джерел не заборонених законодавством.

4. Відділу містобудування, архітектури та житлово-комунального господарства Давидівської сільської ради:

4.1. Погодити детальний план території:

4.1.1. у відділі земельних ресурсів Давидівської сільської ради;

4.1.2. у відділі містобудування та архітектури Пустомитівської районної Державної адміністрації.

забезпечити, у встановленому порядку, проведення громадського обговорення проекту, проведення громадського опитування щодо зміни цільового призначення земель, визначення меж, проведення кадастровий №4623688200:01:005:0288, на вулиці Проектована з урахування громадських інтересів.

5. Контроль за виконанням рішення покласти на голову комунальної власності, житлово-комунального господарства, архітектури, охорони пам'яток, будівництва, транспорту, Кухарського І.Я. середовища, енергозбереження та транспорту, Кухарського І.Я.

Секретар ради



Андрій С



УКРАЇНА
ДАВИДІВСЬКА СІЛЬСЬКА РАДА
Львівського району Львівської області
V-та сесія VIII-го демократичного скликання

Р І Ш Е Н Н Я № 104- 5/2021

від 18 березня 2021 року

Про розроблення детального плану території, щодо зміни цільового призначення земельної ділянки кадастр.№4623688200:01:003:0259, на вулиці Проектована в с.Чишки

Розглянувши звернення громадянина Яцковець Андрія Вікторовича від 16.01.2021 (zareєстроване в Давидівській сільській раді 18.01.2021 за №132), керуючись ст.ст.8, 19, п.3 ст.10 Закону України "Про регулювання містобудівної діяльності", ст.31 Закону України "Про регулювання містобудівної діяльності", п.3 ст.21 Закону України "Про місцеве самоврядування в Україні", п.3 ст.21 Міністрів України від 25.04.2011 №555 "Про затвердження Порядку проведення громадських слухань щодо врахування громадських інтересів під час розроблення проектів містобудівної документації на місцевому рівні", рішенням Давидівської сільської ради ОТГ від 10.10.2017 №983-14/2017 «Про затвердження Положення про громадські слухання в Давидівській сільській об'єднаній територіальній громаді», Давидівська сільська рада

ВИРІШИЛА:

1. Надати дозвіл Виконавчому комітету Давидівської сільської ради на розроблення детального плану території, щодо зміни цільового призначення земельної ділянки, площею 0,1001 га., кадастровий №4623688200:01:003:0259, на вулиці Проектована в с.Чишки, що визначена для будівництва та обслуговування індивідуального житлового будинку, господарських будівель і споруд.
2. Виконавчому комітету Давидівської сільської ради забезпечити укладання відповідного договору, підготовку та надання вихідних даних на проектування та розроблення цього детального плану території.
3. Громадянину Яцковець Андрію Вікторовичу забезпечити фінансування робіт з розроблення цього детального плану території за рахунок джерел не заборонених законодавством.
4. Відділу містобудування, архітектури та житлово-комунального господарства Давидівської сільської ради:
 - 4.1. Погодити детальний план території:
 - 4.1.1. у відділі земельних ресурсів Давидівської сільської ради;
 - 4.1.2. у відділі містобудування та архітектури Пустомитівської районної Державної адміністрації.

4.2. Забезпечити, у встановленому порядку, проведення громадських детальних планів території, щодо зміни цільового призначення земельної кадастровий №4623688200:01:003:0259, на вулиці Проектована в с.Чирків, з врахування громадських інтересів.

5. Контроль за виконанням рішення покласти на голову комісії з комунальної власності, житлово-комунального господарства, благоустрою, планування території, будівництва, архітектури, охорони пам'яток, історичного середовища, енергозбереження та транспорту, Кухарського І.Я.

Секретар ради



Андрій СУХАРИН





УКРАЇНА
ДАВИДІВСЬКА СІЛЬСЬКА РАДА
Львівського району Львівської області
V-та сесія VIII-го демократичного скликання

Р І Ш Е Н Н Я №105- 5/2021

від 18 березня 2021 року

Про розроблення детального плану території, щодо зміни цільового призначення земельної ділянки, кадастр.№4623688200:01:003:0172, на вулиці Проектована в с.Чишки

Розглянувши звернення громадянина Голеневського Назара Юрійовича від 10.02.2021 (zareєстроване в Давидівській сільській раді 15.02.2021 за №427), керуючись ст.ст.8, 19, п.3 ст.10 Закону України "Про регулювання містобудівної діяльності", ст.31 Закону України "Про місцеве самоврядування в Україні", п.3 ст.21 Закону України "Про регулювання містобудівної діяльності", постановою Кабінету Міністрів України від 25.04.2011 №555 "Про затвердження Порядку проведення громадських слухань щодо врахування громадських інтересів під час розроблення проектів містобудівної документації на місцевому рівні", рішенням Давидівської сільської ради ОТГ від 10.10.2017 №983-14/2017 «Про затвердження Положення про громадські слухання в Давидівській сільській об'єднаній територіальній громаді» Давидівська сільська рада

ВИРІШИЛА:

1. Надати дозвіл Виконавчому комітету Давидівської сільської ради на розроблення детального плану території, щодо зміни цільового призначення земельної ділянки, площею 0,1243 га., кадастровий №4623688200:01:003:0172, на вулиці Проектована в с.Чишки, що визначена для розміщення та експлуатації тимчасових споруд будівельних організацій і підприємств.
2. Виконавчому комітету Давидівської сільської ради забезпечити укладання відповідного договору, підготовку та надання вихідних даних на проектування та розроблення цього детального плану території.
3. Громадянину Голеневському Назару Юрійовичу забезпечити фінансування робіт з розроблення цього детального плану території за рахунок джерел не заборонених законодавством.
4. Відділу містобудування, архітектури та житлово-комунального господарства Давидівської сільської ради:
 - 4.1. Погодити детальний план території:
 - 4.1.1. у відділі земельних ресурсів Давидівської сільської ради;
 - 4.1.2. у відділі містобудування та архітектури Пустомитівської районної Державної адміністрації.
 - 4.2. Забезпечити, у встановленому порядку, проведення громадських слухань детального плану території, щодо зміни цільового призначення земельної ділянки,

кадастровий №4623688200:01:003:0172, на вулиці Проектована в С.
врахування громадських інтересів.

5. Контроль за виконанням рішення покласти на голову комісії комунальної власності, житлово-комунального господарства, благоустрою, території, будівництва, архітектури, охорони пам'яток, історичного енергозбереження та транспорту, Кухарського І.Я.

Секретар ради



Андрій СУХА



УКРАЇНА
ДАВИДІВСЬКА СІЛЬСЬКА РАДА
Львівського району Львівської області
V-та сесія VIII-го демократичного скликання

Р І Ш Е Н Н Я № 106- 5/2021

18 березня 2021 року

про розроблення детального плану території, щодо зміни цільового призначення земельної ділянки кадастр.№4623688200:01:003:0785, на вулиці Проектована в с.Чишки

Розглянувши звернення громадянки Зелінської Галини Петрівни від 27.01.2021 (зарєєстроване в Давидівській сільській раді 27.01.2021 за №215), керуючись ст.ст.8, 19, п.3 ст.10 Закону України "Про регулювання містобудівної діяльності", ст.31 Закону України "Про місцеве самоврядування в Україні", п.3 ст.21 Закону України "Про регулювання містобудівної діяльності", постановою Кабінету Міністрів України від 25.04.2011 №555 "Про затвердження Порядку проведення громадських слухань щодо врахування громадських інтересів під час розроблення проектів містобудівної документації на місцевому рівні", рішенням Давидівської сільської ради ОТГ від 10.10.2017 №983-14/2017 «Про затвердження Положення про громадські слухання в Давидівській сільській об'єднаній територіальній громаді», Давидівська сільська рада

ВИРІШИЛА:

1. Надати дозвіл Виконавчому комітету Давидівської сільської ради на розроблення детального плану території, щодо зміни цільового призначення земельної ділянки, площею 0,2631 га., кадастровий №4623688200:01:003:0785, на вулиці Проектована в с.Чишки, що визначена для будівництва та обслуговування індивідуального житлового будинку, господарських будівель і споруд.
2. Виконавчому комітету Давидівської сільської ради забезпечити укладання відповідного договору, підготовку та надання вихідних даних на проектування та розроблення цього детального плану території.
3. Громадянці Зелінській Галині Петрівні забезпечити фінансування робіт з розроблення цього детального плану території за рахунок джерел не заборонених законодавством.
4. Відділу містобудування, архітектури та житлово-комунального господарства Давидівської сільської ради:
 - 4.1. Погодити детальний план території:
 - 4.1.1. у відділі земельних ресурсів Давидівської сільської ради;

4.1.2. у відділі містобудування та архітектури Пустомитівського
Державної адміністрації.

4.2. Забезпечити, у встановленому порядку, проведення громадських
детального плану території, щодо зміни цільового призначення земельних
кадастровий №4623688200:01:003:0785, на вулиці Проектована в с.Чи
врахування громадських інтересів.

5. Контроль за виконанням рішення покласти на голову комісії з
комунальної власності, житлово-комунального господарства, благоустрою, пла
території, будівництва, архітектури, охорони пам'яток, історичного сере
енергозбереження та транспорту, Кухарського І.Я.

Секретар ради



Андрій СУХАРИН





УКРАЇНА
ДАВИДІВСЬКА СІЛЬСЬКА РАДА
Львівського району Львівської області
V-та сесія VIII-го демократичного скликання

Р І Ш Е Н Н Я № 107- 5/2021

8 березня 2021 року

розроблення детального плану території, щодо формування та відведення земельних ділянок в районі Кільцева дорога - вул. В.Стефаніка в с.Соснівка, що визначені для продажу на земельних торгах (аукціоні)

Розглянувши подання начальника відділу містобудування, архітектури та житлово-комунального господарства – Середи Олега Мироновича від 09.02.2021 зареєстроване в Давидівській сільській раді 10.02.2021 за №28), керуючись ст.ст.8, 19, 31 ст.10 Закону України “Про регулювання містобудівної діяльності”, ст.31 Закону України “Про місцеве самоврядування в Україні”, п.3 ст.21 Закону України “Про регулювання містобудівної діяльності”, постановою Кабінету Міністрів України від 25.04.2011 №555 “Про затвердження Порядку проведення громадських слухань щодо врахування громадських інтересів під час розроблення проектів містобудівної документації на місцевому рівні”, рішенням Давидівської сільської ради ОТГ від 10.10.2017 №983-14/2017 «Про затвердження Положення про громадські слухання в Давидівській сільській об’єднаній територіальній громаді», Давидівська сільська рада

ВИРІШИЛА:

1. Надати дозвіл Виконавчому комітету Давидівської сільської ради на розроблення детального плану території, щодо формування та відведення земельних ділянок, загальною площею 1,5000 га., в районі Кільцева дорога - вул.В.Стефаніка в с.Соснівка, що визначені для продажу на земельних торгах (аукціоні).

2. Виконавчому комітету Давидівської сільської ради забезпечити укладання відповідного договору, підготовку та надання вихідних даних на проектування та розроблення цього детального плану території та забезпечити фінансування робіт з розроблення цього детального плану території за рахунок джерел не заборонених законодавством.

3. Відділу містобудування, архітектури та житлово-комунального господарства Давидівської сільської ради:

3.1. Погодити детальний план території:

3.1.1. у відділі земельних ресурсів Давидівської сільської ради;

3.1.2. у відділі містобудування та архітектури Пустомитівської районної

Державної адміністрації.

3.2. Забезпечити, у встановленому порядку, проведення громадських слухань детального плану території, щодо формування та відведення земельних ділянок в районі

Кільцева дорога - вул. В. Стефаніка в с. Соснівка, що визначена для земельних торгів (аукціоні), для врахування громадських інтересів.

4. Контроль за виконанням рішення покласти на голову комісії комунальної власності, житлово-комунального господарства, благоустрою, території, будівництва, архітектури, охорони пам'яток, історичного енергозбереження та транспорту.

Секретар ради



Андрій СУХАР





УКРАЇНА
ДАВИДІВСЬКА СІЛЬСЬКА РАДА
Львівського району Львівської області
V-та сесія VIII-го демократичного скликання

Р І Ш Е Н Н Я № 108- 5/2021

Про розроблення детального плану території, щодо зміни цільового призначення земельної ділянки кадастр.№4623688200:02:001:0256 на вулиці Проектована в с.Бережани

Розглянувши звернення громадянина Согор Миколи Олеговича від 17.01.2021 (зареєстроване в Давидівській сільській раді 18.01.2021 за №127), керуючись ст.ст.8, 19, п.3 ст.10 Закону України "Про регулювання містобудівної діяльності", ст.31 Закону України "Про місцеве самоврядування в Україні", п.3 ст.21 Закону України "Про регулювання містобудівної діяльності", постановою Кабінету Міністрів України від 25.04.2011 №555 "Про затвердження Порядку проведення громадських слухань щодо врахування громадських інтересів під час розроблення проектів містобудівної документації на місцевому рівні", рішенням Давидівської сільської ради ОТГ від 10.10.2017 №983-14/2017 «Про затвердження Положення про громадські слухання в Давидівській сільській об'єднаній територіальній громаді», Давидівська сільська рада

ВИРІШИЛА:

1. Надати дозвіл Виконавчому комітету Давидівської сільської ради на розроблення детального плану території, щодо зміни цільового призначення земельної ділянки, площею 0,3090 га., кадастровий №4623688200:02:001:0256, на вулиці Проектована в с.Бережани, що визначена для будівництва та обслуговування індивідуального житлового будинку, господарських будівель і споруд.
2. Виконавчому комітету Давидівської сільської ради забезпечити укладання відповідного договору, підготовку та надання вихідних даних на проектування та розроблення цього детального плану території.
3. Громадянину Согор Миколі Олеговичу забезпечити фінансування робіт з розроблення цього детального плану території за рахунок джерел не заборонених законодавством.
4. Відділу містобудування, архітектури та житлово-комунального господарства Давидівської сільської ради:
 - 4.1. Погодити детальний план території:
 - 4.1.1. у відділі земельних ресурсів Давидівської сільської ради;
 - 4.1.2. у відділі містобудування та архітектури Пустомитівської районної Державної адміністрації.
 - 4.2. Забезпечити, у встановленому порядку, проведення громадських слухань детального плану території, щодо зміни цільового призначення земельної ділянки,

кадастровий №462/088/200/02/001/02/76, на пущий Проектом і
порушення громадських інтересів.

5. Контроль за виконанням рішення повністю на території комунальної власності, житлово-комунального господарства, обслуговування території, благоустрою, архітектури, охорони пам'яток, історико-культурного спадку, енергозбереження та транспорту, Кукарського ІД.

Секретар районної ради



Андрій С. УХА





УКРАЇНА
ДАВИДІВСЬКА СІЛЬСЬКА РАДА
Львівського району Львівської області
У-та сесія VIII-го демократичного скликання

Р І Ш Е Н Н Я № 109- 5/2021

розроблення детального плану території, щодо формування та відведення земельної ділянки на вул.Т.Шевченка (навпроти будинковолодіння №242) в с.Чишки

Розглянувши звернення громадянки Галайко Марії Василівни від 09.03.2021 зареєстроване в Давидівській сільській раді 09.03.2021 за №657), керуючись ст.ст.8, 19, п.3 ст.10 Закону України "Про регулювання містобудівної діяльності", ст.31 Закону України "Про місцеве самоврядування в Україні", п.3 ст.21 Закону України "Про регулювання містобудівної діяльності", постановою Кабінету Міністрів України від 25.04.2011 №555 "Про затвердження Порядку проведення громадських слухань щодо врахування громадських інтересів під час розроблення проектів містобудівної документації на місцевому рівні", рішенням Давидівської сільської ради ОТГ від 10.10.2017 №983-14/2017 «Про затвердження Положення про громадські слухання в Давидівській сільській об'єднаній територіальній громаді», Давидівська сільська рада

ВИРІШИЛА:

1. Надати дозвіл Виконавчому комітету Давидівської сільської ради на розроблення детального плану території, щодо формування та відведення земельної ділянки, орієнтовною площею 0,2500 га., на вул.Т.Шевченка (навпроти будинковолодіння №242) в с.Чишки, що визначена для будівництва та обслуговування індивідуального житлового будинку, господарських будівель і споруд.
2. Виконавчому комітету Давидівської сільської ради забезпечити укладання відповідного договору, підготовку та надання вихідних даних на проектування та розроблення цього детального плану території.
3. Громадяниці Галайко Марії Василівні забезпечити фінансування робіт з розроблення цього детального плану території за рахунок джерел не заборонених законодавством.
4. Відділу містобудування, архітектури та житлово-комунального господарства Давидівської сільської ради:
 - 4.1. Погодити детальний план території:
 - 4.1.1. у відділі земельних ресурсів Давидівської сільської ради;
 - 4.1.2. у відділі містобудування та архітектури Пустомитівської районної Державної адміністрації.

4.2. Забезпечити, у встановленому порядку, проведення громадянського обстеження території, щодо формування та відведення земельних ділянок за адресою: вул.Т.Шевченка (навпроти будинкової ділянки №242) в с.Чишки, громади Чортківського району Львівської області, з метою задоволення громадських інтересів.

5. Контроль за виконанням рішення покласти на голову комунальної власності, житлово-комунального господарства, благоустрою території, будівництва, архітектури, охорони пам'яток, історичного спадщини, енергозбереження та транспорту.

Секретар ради



Андрій СУХА

РЕЗУЛЬТАТИ ГОЛОСУВАННЯ
V-ої сесії VIII-го демократичного скликання
ДАВИДІВСЬКА СІЛЬСЬКА РАДА


про групування питань порядку денного
для голосування пкшелтом

ПІБ	За	Проти	Утримався	Відсутній
Керницький Володимир Михайлович				✓
Кухарський Ігор Ярославович	✓			
Гнатів Ірина Леонідівна	✓			
Бабенко Ігор Іванович	✓			
Біда Роман Богданович	✓			
Бортнічук Олена Олександрівна	✓			
Брегін Андрій Іванович	✓			
Данилюк Олег Петрович	✓			
Бульба Остап Стефанович	✓			
Винник Ігор Олегович	✓			✓
Вульчак Андрій Васильович				
Черна Тарас Ігорович	✓			
Допілка Микола Ярославович		✓		
Дунець Роман Ярославович	✓			
Камінський Мар'ян Володимирович	✓			
Кінаш Мирослав Юрійович	✓			
Клименко Олександр Олександрович	✓			
Кришталь Світлана Михайлівна	✓			
Макогін Мирослав Володимирович	✓			
Малиш Богдан Андрійович	✓			
Подвірна Наталія Степанівна	✓			
Сухарина Андрій Теодорович	✓			
Верходай Володимир Любомирович	✓			
Удуд Петро Іванович	✓			
Филь Ярослав Миронович				✓
Читайло Степан Степанович	✓			
Марценюк Назар Олександрович				✓
ВСЬОГО:	22	1	⊖	4

Рішення :

 прийнято не прийнято

Лічильна комісія:



Черна Т.І.
Подвірна Н.С.
Макогін М.В.



УКРАЇНА
ДАВИДІВСЬКА СІЛЬСЬКА РАДА
Львівського району Львівської області
V-та сесія VIII-го демократичного скликання

Р І Ш Е Н Н Я №110-5/2021

18 березня 2021 року

згрупування питань порядку денного
та голосування пакетом

Заслухавши пропозицію секретаря Давидівської сільської ради, Андрія Сухарини,
про згрупування питань порядку денного, для голосування пакетом та відповідно до
пункту 53 Регламенту Давидівської сільської ради, Давидівська сільська рада

ВИРІШИЛА:

1. Згрупувати питання порядку денного, про затвердження проектів землеустрою
на земельні ділянки з цільовим призначенням для ОЖБ Давидівської сільської
ради а також громадян:
 - Павловської Н.Ф.,
 - Канюки І.Т.,
 - Добуша Н.А.,
 - Новоставського П.М.;
 - Сидор І.П.;
 - Гавриляка Б.В.,
 - Свелеби Н.І.;
 - Федечко О.С.;
 - Устенного О.С., для голосування пакетом та присвоїти кожному з них окремий
№ рішення;
2. Секретарю ради зафіксувати дане рішення в протоколі V-ої сесії VIII-го
демократичного скликання;
3. Контроль за виконанням даного рішення покласти на секретаря ради, Андрія
Сухарину.



Секретар ради

Андрій СУХАРИНА

Рішення №

РЕЗУЛЬТАТИ ГОЛОСУВАННЯ

V-ої сесії VIII-го демократичного скликання

ДАВИДІВСЬКА СІЛЬСЬКА РАДА

ОНЧБ с. Довчів, Павловське Н.Ф.

Добуш Н.А.; Новоселівське П.

Габриляк І.П.; Стеба Н.І.

Устемка О.Є.; Деягичівське.

111-5/2021

112-5/2021

113-5/2021

114-5/2021

115-5/2021

116-5/2021

117-5/2021

118-5/2021

119-5/2021

№ п/п	ПІБ	За	Проти	Утримався	Відсутній
	Керницький Володимир Михайлович				✓
1	Кухарський Ігор Ярославович	✓			
2	Гнатів Ірина Леонідівна	✓			
3	Бабенко Ігор Іванович	✓			
4	Біда Роман Богданович	✓			
5	Бортнічук Олена Олександрівна	✓			
6	Брегін Андрій Іванович	✓			
7	Данилюк Олег Петрович	✓			
8	Бульба Остап Стефанович	✓			
9	Винник Ігор Олегович	✓			✓
10	Вульчак Андрій Васильович				
11	Черна Тарас Ігорович	✓			
12	Допілка Микола Ярославович	✓			
13	Дунець Роман Ярославович	✓			
14	Камінський Мар'ян Володимирович	✓			
15	Кінаш Мирослав Юрійович	✓			
16	Клименко Олександр Олександрович				✓
17	Кришталь Світлана Михайлівна	✓			
18	Макогін Мирослав Володимирович	✓			
19	Малиш Богдан Андрійович	✓			
20	Подвірна Наталія Степанівна	✓			
21	Сухарина Андрій Теодорович	✓			
22	Верходай Володимир Любомирович	✓			
23	Удуд Петро Іванович	✓			
24	Филь Ярослав Миронович	✓			
25	Читайло Степан Степанович	✓			
26	Марценюк Назар Олександрович				✓
	ВСЬОГО:	23	0	0	4

Рішення :

 прийнято не прийнято

Личильна комісія:

Черна Т.І.
Подвірна Н.С.
Макогін М.В.



УКРАЇНА
ДАВИДІВСЬКА СІЛЬСЬКА РАДА
Львівського району Львівської області
V-та сесія VIII-го демократичного скликання

Р І Ш Е Н Н Я №111-5/2021

від 18 березня 2021 року

Про затвердження проекту землеустрою
щодо відведення земельної ділянки Давидівській
сільській раді для БОЖБ в с. Давидів

Заслухавши начальника відділу земельних ресурсів Давидівської сільської ради Собенка З.М., який запропонував затвердити проект землеустрою щодо відведення земельної ділянки Давидівській сільській раді об'єднаної територіальної громади Пустомитівського району Львівської області, площею 0,1800 га, кадастровий номер 4623682400:01:007:0421 для будівництва і обслуговування житлового будинку, господарських будівель і споруд (присадибна ділянка) за адресою: Львівська область, Пустомитівський район, с. Давидів, керуючись ст. 144 Конституції України, пп. 34 п. 1 ст. 26 Закону України "Про місцеве самоврядування в Україні", ст.ст. 12, 122, 186-1 Земельного кодексу України, ст. 20 та п. 1 ст. 4-1 Закону України "Про державну реєстрацію речових прав на нерухоме майно та їх обтяжень", прийнявши до уваги пропозиції постійної комісії з питань земельних відносин, природокористування та екології сесія Давидівської сільської ради

В И Р І Ш И Л А:

1. Затвердити проект землеустрою щодо відведення земельної ділянки Давидівській сільській раді об'єднаної територіальної громади Львівського району Львівської області для будівництва і обслуговування житлового будинку, господарських будівель і споруд (присадибна ділянка) (код згідно КВЦПЗ-02.01) за адресою: Львівська область, Пустомитівський район, с. Давидів.
2. Зареєструвати за Давидівською сільською радою земельну ділянку, площею 0,1800 га, кадастровий номер 4623682400:01:007:0421 для будівництва і обслуговування житлового будинку, господарських будівель і споруд в с. Давидів Львівського району Львівської області.
3. Контроль за виконанням даного рішення покласти на голову постійної комісії з питань земельних відносин, природокористування та екології Кінаша М.Ю.

Секретар ради

Андрій СУХАРИНА





УКРАЇНА
ДАВИДІВСЬКА СІЛЬСЬКА РАДА
Львівського району Львівської області
V-та сесія VIII-го демократичного скликання

Р І Ш Е Н Н Я №112-5/2021

від 18 березня 2021 року

Про затвердження проекту землеустрою щодо
відведення земельної ділянки у власність
гр. Павловській Н.Ф. для БОЖБ в с. Давидів

Заслухавши начальника відділу земельних ресурсів Давидівської сільської ради Собенка З.М., який зачитав заяву гр. Павловської Наталії Федорівни про затвердження проекту землеустрою щодо відведення земельної ділянки та передачу в приватну власність земельної ділянки, площею 0,2250 га, за кадастровим номером 4623682400:01:007:0438 для будівництва і обслуговування житлового будинку, господарських будівель і споруд (присадибна ділянка), яка розташована в с. Давидів, врахувавши пропозиції постійної комісії з питань земельних відносин, природокористування та екології, керуючись ст. 144 Конституції України, пп. 34 п. 1 ст. 26 Закону України "Про місцеве самоврядування в Україні", ст.ст. 12, 40, 116, 118, 121, 122, 186-1 Земельного кодексу України, ст. 20 та п. 1 ст. 4-1 Закону України "Про державну реєстрацію речових прав на нерухоме майно та їх обтяжень", сесія Давидівської сільської ради

В И Р І Ш И Л А:

1. Затвердити проект землеустрою щодо відведення земельної ділянки у власність для будівництва і обслуговування житлового будинку, господарських будівель і споруд (присадибна ділянка) гр. Павловській Наталії Федорівні в с. Давидів, квартал житлової забудови К-2, № 41 Давидівської сільської ради об'єднаної територіальної громади Львівського району Львівської області.
2. Передати у власність гр. Павловській Наталії Федорівні земельну ділянку, площею 0,2250 га, за кадастровим номером 4623682400:01:007:0438 для будівництва і обслуговування житлового будинку, господарських будівель і споруд в с. Давидів Львівського району Львівської області.
3. Реєстрацію речового права власності на земельну ділянку гр. Павловській Наталії Федорівні провести за власні кошти.
4. Контроль за виконанням даного рішення покласти на голову постійної комісії з питань земельних відносин, природокористування та екології, Кінаша М.Ю.

Секретар ради

Андрій СУХАРИНА



УКРАЇНА
ДАВИДІВСЬКА СІЛЬСЬКА РАДА
Львівського району Львівської області
У-та сесія VIII-го демократичного скликання

Р І Ш Е Н Н Я №113-5/2021

від 18 березня 2021 року


Про затвердження проекту землеустрою щодо відведення земельної ділянки у власність гр. Канюка І.Т. для БОЖБ в с. Давидів

Заслухавши начальника відділу земельних ресурсів Давидівської сільської ради Собенка З.М., який зачитав заяву гр. Канюка Ірини Тарасівни про затвердження проекту землеустрою щодо відведення земельної ділянки для будівництва та обслуговування житлового будинку, господарських будівель і споруд, розташованої за адресою: Львівська область, Пустомитівський район, с. Давидів, вул. Сонячна, 33, площею 0,1178 га, кадастровий номер 4623682400:01:007:0434 та передачу земельної ділянки у власність, врахувавши пропозиції постійної комісії з питань земельних відносин, природокористування та екології, керуючись ст. 144 Конституції України, пп. 34 п. 1 ст. 26 Закону України "Про місцеве самоврядування в Україні", ст.ст. 12, 40, 116, 118, 121, 122, 186-1 Земельного кодексу України, ст. 20 та п. 1 ст. 4-1 Закону України "Про державну реєстрацію речових прав на нерухоме майно та їх обтяжень", сесія Давидівської сільської ради

В И Р І Ш И Л А:

1. Затвердити проект землеустрою щодо відведення земельної ділянки у власність гр. Канюка Ірині Тарасівні для будівництва і обслуговування житлового будинку, господарських будівель і споруд (присадибна ділянка) за адресою: Львівська область, Львівський район, с. Давидів.
2. Передати у власність гр. Канюка Ірині Тарасівні земельну ділянку, площею 0,1178 га, за кадастровим номером 4623682400:01:007:0434 для будівництва і обслуговування житлового будинку, господарських будівель і споруд в с. Давидів Львівського району Львівської області.
3. Реєстрацію речового права власності на земельну ділянку гр. Канюка Ірині Тарасівні провести за власні кошти.
4. Контроль за виконанням даного рішення покласти на голову постійної комісії з питань земельних відносин, природокористування та екології, Кінаша М.Ю.

Секретар ради



Андрій СУХАРИНА



УКРАЇНА
ДАВИДІВСЬКА СІЛЬСЬКА РАДА
Львівського району Львівської області
V-та сесія VIII-го демократичного скликання

Р І Ш Е Н Н Я №114-5/2021

від 18 березня 2021 року

Про затвердження проекту землеустрою щодо
відведення земельної ділянки у власність
гр. Добушу Н.А. для БОЖБ в с. Давидів

Заслухавши начальника відділу земельних ресурсів Давидівської сільської ради Собенка З.М., який зачитав заяву гр. Добуша Назара Андрійовича про затвердження проекту землеустрою щодо відведення земельної ділянки, кадастровий номер 4623682400:01:007:0430, розташованої в с. Давидів Пустомитівського району для будівництва і обслуговування житлового будинку, господарських будівель і споруд, площею 0,0785 га та передачу її у власність, врахувавши пропозиції постійної комісії з питань земельних відносин, природокористування та екології, керуючись ст. 144 Конституції України, пп. 34 п. 1 ст. 26 Закону України "Про місцеве самоврядування в Україні", ст.ст. 12, 40, 116, 118, 121, 122, 186-1 Земельного кодексу України, ст. 20 та п. 1 ст. 4-1 Закону України "Про державну реєстрацію речових прав на нерухоме майно та їх обтяжень", сесія Давидівської сільської ради

В И Р І Ш И Л А:

1. Затвердити проект землеустрою щодо відведення земельної ділянки гр. Добушу Назару Андрійовичу для будівництва і обслуговування житлового будинку, господарських будівель і споруд (присадибна ділянка) за адресою: Львівська область, Львівський район, с. Давидів.
2. Передати у власність гр. Добушу Назару Андрійовичу земельну ділянку, площею 0,0785 га, за кадастровим номером 4623682400:01:007:0430 для будівництва і обслуговування житлового будинку, господарських будівель і споруд в с. Давидів Львівського району Львівської області.
3. Реєстрацію речового права власності на земельну ділянку гр. Добушу Назару Андрійовичу провести за власні кошти.
4. Контроль за виконанням даного рішення покласти на голову постійної комісії з питань земельних відносин, природокористування та екології, Кінаша М.Ю.

Секретар ради



Андрій СУХАРИНА



УКРАЇНА
ДАВИДІВСЬКА СІЛЬСЬКА РАДА
Львівського району Львівської області
V-та сесія VIII-го демократичного скликання

Р І Ш Е Н Н Я №115-5/2021

від 18 березня 2021 року

Про затвердження проекту землеустрою щодо відведення земельної ділянки у власність гр. Новоставському П.М. для БОЖБ в с. Давидів

Заслухавши начальника відділу земельних ресурсів Давидівської сільської ради Собенка З.М., який зачитав заяву гр. Новоставського Павла Мироновича про затвердження проекту землеустрою щодо відведення земельної ділянки, кадастровий номер 4623682400:01:007:0428, розташованої в с. Давидів Пустомитівського району для будівництва і обслуговування житлового будинку, господарських будівель і споруд, площею 0,0785 га та передачу її у власність, врахувавши пропозиції постійної комісії з питань земельних відносин, природокористування та екології, керуючись ст. 144 Конституції України, пп. 34 п. 1 ст. 26 Закону України "Про місцеве самоврядування в Україні", ст.ст. 12, 40, 116, 118, 121, 122, 186-1 Земельного кодексу України, ст. 20 та п. 1 ст. 4-1 Закону України "Про державну реєстрацію речових прав на нерухоме майно та їх обтяжень", сесія Давидівської сільської ради

В И Р І Ш И Л А:

1. Затвердити проект землеустрою щодо відведення земельної ділянки гр. Новоставському Павлу Мироновичу для будівництва і обслуговування житлового будинку, господарських будівель і споруд (присадибна ділянка) за адресою: Львівська область, Львівський район, с. Давидів.
2. Передати у власність гр. Новоставському Павлу Мироновичу земельну ділянку, площею 0,0785 га, за кадастровим номером 4623682400:01:007:0428 для будівництва і обслуговування житлового будинку, господарських будівель і споруд в с. Давидів Львівського району Львівської області.
3. Реєстрацію речового права власності на земельну ділянку гр. Новоставському Павлу Мироновичу провести за власні кошти.
4. Контроль за виконанням даного рішення покласти на голову постійної комісії з питань земельних відносин, природокористування та екології, Кінаша М.Ю.

Секретар ради



Андрій СУХАРИНА



УКРАЇНА
ДАВИДІВСЬКА СІЛЬСЬКА РАДА
Львівського району Львівської області
V-та сесія VIII-го демократичного скликання

Р І Ш Е Н Н Я №116-5/2021

18 березня 2021 року

Про затвердження проекту землеустрою щодо відведення земельної ділянки у власність гр. Сидор І.П. для БОЖБ в с. Давидів

Заслухавши начальника відділу земельних ресурсів Давидівської сільської ради Собенка З.М., який зачитав заяву гр. Сидор Ірини Петрівни про затвердження проекту землеустрою щодо відведення земельної ділянки та передачу у приватну власність земельної ділянки, площею 0,1400 га, з визначеним кадастровим номером 4623682400:01:007:0435 для будівництва і обслуговування житлового будинку, господарських будівель і споруд на території села Давидів, врахувавши пропозиції постійної комісії з питань земельних відносин, природокористування та екології, керуючись ст. 144 Конституції України, пп. 34 п. 1 ст. 26 Закону України "Про місцеве самоврядування в Україні", ст.ст. 12, 40, 116, 118, 121, 122, 186-1 Земельного кодексу України, ст. 20 та п. 1 ст. 4-1 Закону України "Про державну реєстрацію речових прав на нерухоме майно та їх обтяжень", сесія Давидівської сільської ради

В И Р І Ш И Л А:

1. Затвердити проект землеустрою щодо відведення земельної ділянки у власність гр. Сидор Ірині Петрівні для будівництва і обслуговування житлового будинку, господарських будівель і споруд (присадибна ділянка) за адресою: Львівська область, Львівський район, с. Давидів.
2. Передати у власність гр. Сидор Ірині Петрівні земельну ділянку, площею 0,1400 га, за кадастровим номером 4623682400:01:007:0435 для будівництва і обслуговування житлового будинку, господарських будівель і споруд в с. Давидів Львівського району Львівської області.
3. Реєстрацію речового права власності на земельну ділянку гр. Сидор Ірині Петрівні провести за власні кошти.
4. Контроль за виконанням даного рішення покласти на голову постійної комісії з питань земельних відносин, природокористування та екології, Кінаша М.Ю.

Секретар ради



Андрій СУХАРИНА



УКРАЇНА
ДАВИДІВСЬКА СІЛЬСЬКА РАДА
Львівського району Львівської області
V-та сесія VIII-го демократичного скликання

Р І Ш Е Н Н Я 117-5/2021

18 березня 2021 року

про затвердження проекту землеустрою щодо
відведення земельної ділянки у власність
Гавриляку Б.В. для БОЖБ в с. Давидів


Заслухавши начальника відділу земельних ресурсів Давидівської сільської ради Собенка З.М., який зачитав заяву гр. Гавриляка Богдана Володимировича про затвердження проекту землеустрою та передачу у власність земельної ділянки, площею 0,1409 га, з кадастровим номером 4623682400:01:008:0366 для будівництва та обслуговування житлового будинку на території с. Давидів, врахувавши пропозиції постійної комісії з питань земельних відносин, природокористування та екології, керуючись ст. 144 Конституції України, пп. 34 п. 1 ст. 26 Закону України "Про місцеве самоврядування в Україні", ст.ст. 12, 40, 116, 118, 121, 122, 186-1 Земельного кодексу України, ст. 20 та п. 1 ст. 4-1 Закону України "Про державну реєстрацію речових прав на нерухоме майно та їх обтяжень", сесія Давидівської сільської ради

В І Р І Ш И Л А:

1. Затвердити проект землеустрою щодо відведення земельної ділянки гр. Гавриляку Богдану Володимировичу для будівництва і обслуговування житлового будинку, господарських будівель і споруд (присадибна ділянка) за адресою: Львівська область, Львівський район, с. Давидів.
2. Передати у власність гр. Гавриляку Богдану Володимировичу земельну ділянку, площею 0,1409 га, за кадастровим номером 4623682400:01:008:0366 для будівництва і обслуговування житлового будинку, господарських будівель і споруд в с. Давидів Львівського району Львівської області.
3. Реєстрацію речового права власності на земельну ділянку гр. Гавриляку Богдану Володимировичу провести за власні кошти.
4. Контроль за виконанням даного рішення покласти на голову постійної комісії з питань земельних відносин, природокористування та екології, Кінаша М.Ю.

Секретар ради

Андрій СУХАРИНА





УКРАЇНА
ДАВИДІВСЬКА СІЛЬСЬКА РАДА
Львівського району Львівської області
V-та сесія VIII-го демократичного скликання

Р І Ш Е Н Н Я №118-5/2021

18 березня 2021 року

про затвердження проекту землеустрою щодо
відведення земельної ділянки у власність
гр. Свелеба Н.І. для БОЖБ в с. Давидів

Заслухавши начальника відділу земельних ресурсів Давидівської сільської ради Собенка З.М., який зачитав заяву гр. Свелеби Наталії Іванівни про затвердження проекту землеустрою щодо відведення земельної ділянки та передачу в приватну власність земельної ділянки, площею 0,1500 га, кадастровий номер 4623682400:01:005:0157 для будівництва і обслуговування житлового будинку, господарських будівель і споруд, яка розташована в с. Давидів, вул. Річна, 10, врахувавши пропозиції постійної комісії з питань земельних відносин, природокористування та екології, керуючись ст. 144 Конституції України, пп. 34 п. 1 ст. 26 Закону України "Про місцеве самоврядування в Україні", ст.ст. 12, 40, 116, 118, 121, 122, 186-1 Земельного кодексу України, ст. 20 та п. 1 ст. 4-1 Закону України "Про державну реєстрацію речових прав на нерухоме майно та їх обтяжень", сесія Давидівської сільської ради

В И Р І Ш И Л А:

1. Затвердити проект землеустрою щодо відведення земельної ділянки у власність гр. Свелеба Наталії Іванівни для будівництва та обслуговування житлового будинку, господарських будівель і споруд за адресою: Львівська область, Львівський район, на території Давидівської сільської ради, село Давидів, вул. Річна, 10.
2. Передати у власність гр. Свелеба Наталії Іванівни земельну ділянку, площею 0,1500 га, за кадастровим номером 4623682400:01:005:0157 для будівництва та обслуговування житлового будинку, господарських будівель і споруд в с. Давидів Львівського району Львівської області.
3. Реєстрацію речового права власності на земельну ділянку гр. Свелеба Наталії Іванівни провести за власні кошти.
4. Контроль за виконанням даного рішення покласти на голову постійної комісії з питань земельних відносин, природокористування та екології, Кінаша М.Ю.

Секретар ради



Андрій СУХАРИНА



УКРАЇНА
ДАВИДІВСЬКА СІЛЬСЬКА РАДА
Львівського району Львівської області
V-та сесія VIII-го демократичного скликання

Р І Ш Е Н Н Я №119-5/2021

18 березня 2021 року

Про затвердження проекту землеустрою щодо відведення земельної ділянки у власність гр. Федечко О.С. для БОЖБ в с. Давидів

Заслухавши начальника відділу земельних ресурсів Давидівської сільської ради Собенка З.М., який зачитав заяву гр. Федечко Ольги Степанівни про затвердження проекту землеустрою щодо відведення земельної ділянки та передачу в приватну власність земельної ділянки, площею 0,0943 га, кадастровий номер 4623682400:01:003:0341 для будівництва і обслуговування житлового будинку, господарських будівель і споруд, яка розташована в с. Давидів, вул. І. Франка, врахувавши пропозиції постійної комісії з питань земельних відносин, природокористування та екології, керуючись ст. 144 Конституції України, пп. 34 п. 1 ст. 26 Закону України "Про місцеве самоврядування в Україні", ст.ст. 12, 40, 116, 118, 121, 122, 186-1 Земельного кодексу України, ст. 20 та п. 1 ст. 4-1 Закону України "Про державну реєстрацію речових прав на нерухоме майно та їх обтяжень", сесія Давидівської сільської ради

В И Р І Ш И Л А:

1. Затвердити проект землеустрою щодо відведення земельної ділянки гр. Федечко Ользі Степанівні для будівництва і обслуговування житлового будинку, господарських будівель і споруд (присадибна ділянка) за адресою: Львівська область, Львівський район, село Давидів, вул. І. Франка.
2. Передати у власність гр. Федечко Ользі Степанівні земельну ділянку, площею 0,0943 га, за кадастровим номером 4623682400:01:003:0341 для будівництва і обслуговування житлового будинку, господарських будівель і споруд в с. Давидів Львівського району Львівської області.
3. Реєстрацію речового права власності на земельну ділянку гр. Федечко Ользі Степанівні провести за власні кошти.
4. Контроль за виконанням даного рішення покласти на голову постійної комісії з питань земельних відносин, природокористування та екології, Кінаша М.Ю.

Секретар ради



Андрій СУХАРИНА



УКРАЇНА
ДАВИДІВСЬКА СІЛЬСЬКА РАДА
Львівського району Львівської області
V-та сесія VIII-го демократичного скликання

Р І Ш Е Н Н Я №120-5/2021

18 березня 2021 року

про затвердження проекту землеустрою щодо відведення земельної ділянки у власність гр. Устенній О.Є. для БОЖБ в с. Давидів

Заслухавши начальника відділу земельних ресурсів Давидівської сільської ради Собенка З.М., який зачитав заяву гр. Устенної Олександри Євгенівни про затвердження проекту землеустрою щодо відведення земельної ділянки та передачу в приватну власність земельної ділянки, площею 0,1978 га, кадастровий номер 4623682400:01:006:0429 для будівництва і обслуговування житлового будинку, господарських будівель і споруд (присадибна ділянка), яка розташована за адресою: Львівська область, Львівський район (колишній Пустомитівський), с. Давидів, врахувавши пропозиції постійної комісії з питань земельних відносин, природокористування та екології, керуючись ст. 144 Конституції України, пп. 34 п. 1 ст. 26 Закону України "Про місцеве самоврядування в Україні", ст.ст. 12, 40, 116, 118, 121, 122, 186-1 Земельного кодексу України, ст. 20 та п. 1 ст. 4-1 Закону України "Про державну реєстрацію речових прав на нерухоме майно та їх обтяжень", сесія Давидівської сільської ради

ВИРІШИЛА:

1. Затвердити проект землеустрою щодо відведення земельної ділянки гр. Устенній Олександрі Євгенівні для будівництва і обслуговування житлового будинку, господарських будівель і споруд (присадибна ділянка) за адресою: Львівська область, Львівський район, с. Давидів.
2. Передати у власність гр. Устенній Олександрі Євгенівні земельну ділянку, площею 0,1978 га, за кадастровим номером 4623682400:01:006:0429 для будівництва і обслуговування житлового будинку, господарських будівель і споруд в с. Давидів Львівського району Львівської області.
3. Реєстрацію речового права власності на земельну ділянку гр. Устенній Олександрі Євгенівні провести за власні кошти.
4. Контроль за виконанням даного рішення покласти на голову постійної комісії з питань земельних відносин, природокористування та екології, Кінаша М.Ю.

Секретар ради



Андрій СУХАРИНА



УКРАЇНА
ДАВИДІВСЬКА СІЛЬСЬКА РАДА
Львівського району Львівської області
V-та сесія VIII-го демократичного скликання

Р І Ш Е Н Н Я №121-5/2021

18 березня 2021 року

Про затвердження проекту землеустрою щодо змін цільового призначення земельної ділянки гр. Делятинської О.Г. в с. Давидів

Заслухавши начальника відділу земельних ресурсів Давидівської сільської ради Собенка З.М., який зачитав заяву гр. Делятинської Оксани Григорівни про затвердження проекту землеустрою щодо змін цільового призначення та зміну цільового призначення земельної ділянки, площею 0,3800 га, з кадастровим номером 4623682400:01:010:0025 з ведення особистого селянського господарства під "для будівництва та обслуговування будівель ринкової інфраструктури" на території с. Давидів, врахувавши пропозиції постійної комісії з питань земельних відносин, природокористування та екології, керуючись ст. 144 Конституції України, пп. 34 п. 1 ст. 26 Закону України "Про місцеве самоврядування в Україні", ст.ст. 12, 20, 122, 186-1 Земельного кодексу України, ст. 20 та п. 1 ст. 4-1 Закону України "Про державну реєстрацію речових прав на нерухоме майно та їх обтяжень", сесія Давидівської сільської ради

В И Р І Ш И Л А:

1. Затвердити проект землеустрою щодо відведення земельної ділянки гр. Делятинській Оксані Григорівні з метою змін цільового призначення з для ведення особистого селянського господарства на для будівництва та обслуговування будівель ринкової інфраструктури (код згідно КВЦПЗ-03.10) за адресою: Львівська область, Львівський район, село Давидів.
2. Змінити цільове призначення земельної ділянки за кадастровим номером 4623682400:01:010:0025, площею 0,3800 га з "для ведення особистого селянського господарства" на "для будівництва та обслуговування будівель ринкової інфраструктури" в с. Давидів Львівського району Львівської області.
3. Гр. Делятинській Оксані Григорівні сплатити сільськогосподарські втрати, відповідно до розрахунку № 1163 від 09.12.2020 року, виконаного ПП "Центр Ринкових Досліджень" в сумі 33,87452 тис. грн. (тридцять три тисячі вісімсот сімдесят чотири грн. 52 коп.).
4. Контроль за виконанням даного рішення покласти на голову постійної комісії з питань земельних відносин, природокористування та екології, Кінаша М.Ю.

Секретар ради

Андрій СУХАРИНА

РЕЗУЛЬТАТИ ГОЛОСУВАННЯ
V-ої сесії VIII-го демократичного скликання
ДАВИДІВСЬКА СІЛЬСЬКА РАДА

Про групування питань порядку денного для голосування пакетом

№ п/п	ПІБ	За	Проти	Утримався	Відсутній
	Керницький Володимир Михайлович				✓
1	Кухарський Ігор Ярославович	✓			
2	Гнатів Ірина Леонідівна	✓			
3	Бабенко Ігор Іванович	✓			
4	Біда Роман Богданович	✓		✓	
5	Бортнічук Олена Олександрівна				
6	Брегін Андрій Іванович	✓			
7	Данилюк Олег Петрович	✓			
8	Бульба Остап Стефанович	✓			
9	Винник Ігор Олегович	✓			✓
10	Вульчак Андрій Васильович				
11	Черна Тарас Ігорович	✓			
12	Допілка Микола Ярославович	✓			
13	Дунець Роман Ярославович	✓			
14	Камінський Мар'ян Володимирович	✓			
15	Кінаш Мирослав Юрійович	✓			✓
16	Клименко Олександр Олександрович				
17	Кришталь Світлана Михайлівна	✓			
18	Макогін Мирослав Володимирович	✓			
19	Малиш Богдан Андрійович	✓			
20	Подвірна Наталія Степанівна	✓			
21	Сухарина Андрій Теодорович	✓			
22	Верходай Володимир Любомирович	✓			
23	Удуд Петро Іванович	✓			
24	Филь Ярослав Миронович	✓			
25	Читайло Степан Степанович				✓
26	Марценюк Назар Олександрович				
ВСЬОГО:		22	0	1	4

Рішення: прийнято

не прийнято

Лічильна комісія:

Черна Т.І.
 Подвірна Н.С.
 Макогін М.В.



УКРАЇНА
ДАВИДІВСЬКА СІЛЬСЬКА РАДА
Львівського району Львівської області
V-та сесія VIII-го демократичного скликання

Р І Ш Е Н Н Я №122-5/2021

18 березня 2021 року

про групування питань порядку денного
для голосування пакетом

Заслухавши пропозицію секретаря Давидівської сільської ради, Андрія Сухарини, щодо згрупування питань порядку денного, для голосування пакетом та відповідно до статті 53 Регламенту Давидівської сільської ради, Давидівська сільська рада

ВИРІШИЛА:

1. Згрупувати питання порядку денного, про затвердження проектів землеустрою на земельні ділянки з цільовим призначенням для ведення особистого селянського господарства, громадян:
 - Кушнір М.І.;
 - Чорній С.М.;
 - Горячої С.Я.;
 - Гасяк М.Р., для голосування пакетом та присвоїти кожному з них окремий № рішення;
2. Секретарю ради зафіксувати дане рішення в протоколі V-ої сесії VIII-го демократичного скликання;
3. Контроль за виконанням даного рішення покласти на секретаря ради, Андрія Сухарину.

Андрій СУХАРИНА

Секретар ради



Рішення № 43-5/2021

124-5/2021

125-5/2021

126-5/2021

РЕЗУЛЬТАТИ ГОЛОСУВАННЯ

V-ої сесії VIII-го демократичного скликання


ДАВИДІВСЬКА СІЛЬСЬКА РАДА

Куренір М.Г.; Чорніч С.; Горяге С.Я.;
Гасяк М.Р.

№ п/п	ПІБ	За	Проти	Утримався	Відсутній
1	Керницький Володимир Михайлович				✓
2	Кухарський Ігор Ярославович	✓			
3	Гнатів Ірина Леонідівна	✓			
4	Бабенко Ігор Іванович	✓			
5	Біда Роман Богданович	✓			
6	Бортнічук Олена Олександрівна	✓			
7	Брегін Андрій Іванович	✓			
8	Данилюк Олег Петрович	✓			
9	Бульба Остап Стефанович	✓			
10	Винник Ігор Олегович	✓			✓
11	Вульчак Андрій Васильович	✓			
12	Черна Тарас Ігорович	✓			
13	Допілка Микола Ярославович	✓			
14	Дунець Роман Ярославович	✓			
15	Камінський Мар'ян Володимирович	✓			
16	Кінаш Мирослав Юрійович	✓			
17	Клименко Олександр Олександрович	✓			
18	Кришталь Світлана Михайлівна	✓			
19	Макогін Мирослав Володимирович	✓			
20	Малиш Богдан Андрійович	✓			
21	Подвірна Наталія Степанівна	✓			
22	Сухарина Андрій Теодорович	✓			
23	Верходай Володимир Любомирович	✓			
24	Удуд Петро Іванович	✓			
25	Филь Ярослав Миронович	✓			
26	Читайло Степан Степанович	✓			✓
	Марценюк Назар Олександрович				
	ВСЬОГО:	24	0	0	3

прийнято

не прийнято

Лічильна комісія: 

Черна Т.І.
Подвірна Н.С.
Макогін М.В.



УКРАЇНА
ДАВИДІВСЬКА СІЛЬСЬКА РАДА
Львівського району Львівської області
V-та сесія VIII-го демократичного скликання

Р І Ш Е Н Н Я №123-5/2021

18 березня 2021 року

Про затвердження проекту землеустрою щодо
відведення земельної ділянки у власність
гр. Кушнір М.І. для ведення ОСГ в с. Давидів

Заслухавши начальника відділу земельних ресурсів Давидівської сільської ради Собенка З.М., який зачитав заяву гр. Кушнір Марії Іванівни про розгляд та затвердження проекту землеустрою щодо відведення земельної ділянки у власність та передачу у приватну власність земельної ділянки для ведення особистого селянського господарства, площею 0,0600 га, кадастровий номер 4623682400:01:003:0338, яка знаходиться за адресою: Львівська область, Пустомитівський район, с. Давидів, керуючись ст. 144 Конституції України, пп. 34 п. 1 ст. 26 Закону України "Про місцеве самоврядування в Україні", ст.ст. 12, 116, 118, 121, 122, 186-1 Земельного кодексу України, ст. 20 та п. 1 ст. 4-1 Закону України "Про державну реєстрацію речових прав на нерухоме майно та їх обтяжень", врахувавши рекомендацію постійної комісії Давидівської сільської ради з питань земельних відносин, природокористування та екології, сесія Давидівської сільської ради

В И Р І Ш И Л А:

1. Затвердити проект землеустрою щодо відведення земельної ділянки у власність гр. Кушнір Марії Іванівни для ведення особистого селянського господарства за адресою: Львівська область, Львівський район, на території Давидівської сільської ради ОТГ, с. Давидів.
2. Передати у власність гр. Кушнір Марії Іванівни земельну ділянку, площею 0,0600 га, за кадастровим номером 4623682400:01:003:0338 для ведення особистого селянського господарства в с. Давидів Львівського району Львівської області.
3. Реєстрацію речового права власності на земельну ділянку гр. Кушнір Марії Іванівни провести за власні кошти.
4. Контроль за виконанням даного рішення покласти на голову постійної комісії з питань земельних відносин, природокористування та екології, Кінаша М.Ю.

Секретар ради



Андрій СУХАРИНА



УКРАЇНА
ДАВИДІВСЬКА СІЛЬСЬКА РАДА
Львівського району Львівської області
V-та сесія VIII-го демократичного скликання

Р І Ш Е Н Н Я №124-5/2021

від 18 березня 2021 року

Про затвердження проекту землеустрою щодо відведення земельної ділянки у власність гр. Чорній С.М. для ведення ОСГ в с. Давидів

Заслухавши начальника відділу земельних ресурсів Давидівської сільської ради Собенка З.М., який зачитав заяву гр. Чорній Соломії Михайлівни про розгляд та затвердження проекту землеустрою щодо відведення земельної ділянки у власність та передачу у приватну власність земельної ділянки у особистого селянського господарства, площею 0,0927 га, кадастровий номер 4623682400:01:008:0362, яка знаходиться за адресою: Львівська область, Пустомитівський район, с. Давидів, керуючись ст. 144 Конституції України, пп. 34 п. 1 ст. 26 Закону України "Про місцеве самоврядування в Україні", ст.ст. 12, 116, 118, 121, 122, 186-1 Земельного кодексу України, ст. 20 та п. 1 ст. 4-1 Закону України "Про державну реєстрацію речових прав на нерухоме майно та їх обтяжень", врахувавши рекомендацію постійної комісії Давидівської сільської ради з питань земельних відносин, природокористування та екології, сесія Давидівської сільської ради

В И Р І Ш И Л А:

1. Затвердити проект землеустрою щодо відведення земельної ділянки у власність гр. Чорній Соломії Михайлівни для ведення особистого селянського господарства за адресою: Львівська область, Львівський район, на території Давидівської сільської ради ОТГ, с. Давидів.
2. Передати у власність гр. Чорній Соломії Михайлівни земельну ділянку, площею 0,0927 га, за кадастровим номером 4623682400:01:008:0362 для ведення особистого селянського господарства в с. Давидів Львівського району Львівської області.
3. Реєстрацію речового права власності на земельну ділянку гр. Чорній Соломії Михайлівни провести за власні кошти.
4. Контроль за виконанням даного рішення покласти на голову постійної комісії з питань земельних відносин, природокористування та екології, Кінаша М.Ю.

Секретар ради



Андрій СУХАРИНА



УКРАЇНА
ДАВИДІВСЬКА СІЛЬСЬКА РАДА
Львівського району Львівської області
V-та сесія VIII-го демократичного скликання

Р І Ш Е Н Н Я №125-5/2021

від 18 березня 2021 року

Про затвердження проекту землеустрою щодо відведення земельної ділянки у власність гр. Горяча С.Я. для ведення ОСГ в с. Давидів

Заслухавши начальника відділу земельних ресурсів Давидівської сільської ради Собенка З.М., який зачитав заяву гр. Горячої Світлани Ярославівни про розгляд та затвердження проекту землеустрою щодо відведення земельної ділянки у власність та передачу у приватну власність земельної ділянки для ведення особистого селянського господарства, площею 0,0700 га, кадастровий номер 4623682400:01:003:0345, яка знаходиться за адресою: Львівська область, Пустомитівський район, с. Давидів, керуючись ст. 144 Конституції України, пп. 34 п. 1 ст. 26 Закону України "Про місцеве самоврядування в Україні", ст.ст. 12, 116, 118, 121, 122, 186-1 Земельного кодексу України, ст. 20 та п. 1 ст. 4-1 Закону України "Про державну реєстрацію речових прав на нерухоме майно та їх обтяжень", врахувавши рекомендацію постійної комісії Давидівської сільської ради з питань земельних відносин, природокористування та екології, сесія Давидівської сільської ради

В И Р І Ш И Л А:

1. Затвердити проект землеустрою щодо відведення земельної ділянки у власність гр. Горяча Світлані Ярославівні для ведення особистого селянського господарства за адресою: Львівська область, Львівський район, с. Давидів.
2. Передати у власність гр. Горяча Світлані Ярославівні земельну ділянку, площею 0,0700 га, кадастровий номер 4623682400:01:003:0345 для ведення особистого селянського господарства в с. Давидів Львівського району Львівської області.
3. Реєстрацію речового права власності на земельну ділянку гр. Горяча Світлані Ярославівні провести за власні кошти.
4. Контроль за виконанням даного рішення покласти на голову постійної комісії з питань земельних відносин, природокористування та екології, Кінаша М.Ю.

Секретар ради



Андрій СУХАРИНА



УКРАЇНА
ДАВИДІВСЬКА СІЛЬСЬКА РАДА
Львівського району Львівської області
V-та сесія VIII-го демократичного скликання

Р І Ш Е Н Н Я №125-5/2021

від 18 березня 2021 року

Про затвердження проекту землеустрою щодо відведення земельної ділянки у власність гр. Горяча С.Я. для ведення ОСГ в с. Давидів

Заслухавши начальника відділу земельних ресурсів Давидівської сільської ради Собенка З.М., який зачитав заяву гр. Горячої Світлани Ярославівни про розгляд та затвердження проекту землеустрою щодо відведення земельної ділянки у власність та передачу у приватну власність земельної ділянки для ведення особистого селянського господарства, площею 0,0700 га, кадастровий номер 4623682400:01:003:0345, яка знаходиться за адресою: Львівська область, Пустомитівський район, с. Давидів, керуючись ст. 144 Конституції України, пп. 34 п. 1 ст. 26 Закону України "Про місцеве самоврядування в Україні", ст.ст. 12, 116, 118, 121, 122, 186-1 Земельного кодексу України, ст. 20 та п. 1 ст. 4-1 Закону України "Про державну реєстрацію речових прав на нерухоме майно та їх обтяжень", врахувавши рекомендацію постійної комісії Давидівської сільської ради з питань земельних відносин, природокористування та екології, сесія Давидівської сільської ради

В И Р І Ш И Л А:

1. Затвердити проект землеустрою щодо відведення земельної ділянки у власність гр. Горяча Світлани Ярославівни для ведення особистого селянського господарства за адресою: Львівська область, Львівський район, с. Давидів.
2. Передати у власність гр. Горяча Світлани Ярославівни земельну ділянку, площею 0,0700 га, кадастровий номер 4623682400:01:003:0345 для ведення особистого селянського господарства в с. Давидів Львівського району Львівської області.
3. Реєстрацію речового права власності на земельну ділянку гр. Горяча Світлани Ярославівни провести за власні кошти.
4. Контроль за виконанням даного рішення покласти на голову постійної комісії з питань земельних відносин, природокористування та екології, Кінаша М.Ю.

Секретар ради



Андрій СУХАРИНА



УКРАЇНА
ДАВИДІВСЬКА СІЛЬСЬКА РАДА
Львівського району Львівської області
V-та сесія VIII-го демократичного скликання
Р І Ш Е Н Н Я №126-5/2021

від 18 березня 2021 року

Про затвердження проекту землеустрою щодо
відведення земельної ділянки у власність
гр. Гасяк М.Р. для ведення ОСГ в с. Давидів

Заслухавши начальника відділу земельних ресурсів Давидівської сільської ради Собенка З.М., який зачитав заяву гр. Гасяк Мар'яни Романівни про затвердження проекту землеустрою щодо відведення земельної ділянки та передачу у приватну власність земельної ділянки, загальною площею 0,1128 га, кадастровий номер 4623682400:01:003:0343 для ведення особистого селянського господарства, яка розташована в с. Давидів, керуючись ст. 144 Конституції України, пп. 34 п. 1 ст. 26 Закону України "Про місцеве самоврядування в Україні", ст.ст. 12, 116, 118, 121, 122, 186-1 Земельного кодексу України, ст. 20 та п. 1 ст. 4-1 Закону України "Про державну реєстрацію речових прав на нерухоме майно та їх обтяжень", врахувавши рекомендацію постійної комісії Давидівської сільської ради з питань земельних відносин, природокористування та екології, сесія Давидівської сільської ради

ВИРІШИЛА:

1. Затвердити проект землеустрою щодо відведення земельної ділянки гр. Гасяк Мар'яні Романівни для ведення особистого селянського господарства за адресою: Львівська область, Львівський район, с. Давидів.
2. Передати у власність гр. Гасяк Мар'яні Романівни земельну ділянку, площею 0,1128 га, за кадастровим номером 4623682400:01:003:0343 для ведення особистого селянського господарства в с. Давидів Львівського району Львівської області.
3. Реєстрацію речового права власності на земельну ділянку гр. Гасяк Мар'яні Романівни провести за власні кошти.
4. Контроль за виконанням даного рішення покласти на голову постійної комісії з питань земельних відносин, природокористування та екології, Кінаша М.Ю.

Секретар ради



Андрій СУХАРИНА

РЕЗУЛЬТАТИ ГОЛОСУВАННЯ

V-ої сесії VIII-го демократичного скликання

ДАВИДІВСЬКА СІЛЬСЬКА РАДА

про групування питань порядку денного
для голосування пакетом

№ з/п	ПІБ	За	Проти	Утримався	Відсутній
1	Керницький Володимир Михайлович				✓
2	Кухарський Ігор Ярославович	✓			
3	Гнатів Ірина Леонідівна	✓			
4	Бабенко Ігор Іванович	✓			
5	Біда Роман Богданович	✓			
6	Бортнічук Олена Олександрівна	✓			
7	Брегін Андрій Іванович	✓			
8	Данилюк Олег Петрович	✓			
9	Бульба Остап Стефанович	✓			
10	Винник Ігор Олегович	✓			✓
11	Вульчак Андрій Васильович	✓			
12	Черна Тарас Ігорович	✓			
13	Допілка Микола Ярославович	✓			
14	Дунець Роман Ярославович	✓			
15	Камінський Мар'ян Володимирович	✓			
16	Кінаш Мирослав Юрійович	✓			
17	Клименко Олександр Олександрович	✓			
18	Кришталь Світлана Михайлівна	✓			
19	Макогін Мирослав Володимирович	✓			
20	Малиш Богдан Андрійович	✓			
21	Подвірна Наталія Степанівна	✓			
22	Сухарина Андрій Теодорович	✓			
23	Верходай Володимир Любомирович	✓			
24	Удуд Петро Іванович	✓			
25	Филь Ярослав Миронович	✓			
26	Читайло Степан Степанович				✓
	Марценюк Назар Олександрович				
	ВСЬОГО:	24	0	0	3

Рішення :

 прийнято

не прийнято

Лічильна комісія:

Черна Т.І.
Подвірна Н.С.
Макогін М.В.

Рішення № 128-5/2021

129-5/2021

130-5/2021

131-5/2021

132-5/2021

133-5/2021

РЕЗУЛЬТАТИ ГОЛОСУВАННЯ

V-ої сесії VIII-го демократичного скликання

ДАВИДІВСЬКА СІЛЬСЬКА РАДА

Карпенко Б.; Саш М.; Чорніч Т.І.;
Шурко Н.; Святкошук М.; Ковальчук Р.

№ п/п	ПІБ	За	Проти	Утримався	Відсутній
	Керницький Володимир Михайлович				✓
1	Кухарський Ігор Ярославович	✓			
2	Гнатів Ірина Леонідівна	✓			
3	Бабенко Ігор Іванович	✓			
4	Біда Роман Богданович	✓			
5	Бортнічук Олена Олександрівна	✓			
6	Брегін Андрій Іванович	✓			
7	Данилюк Олег Петрович	✓			
8	Бульба Остап Стефанович	✓			
9	Винник Ігор Олегович	✓			✓
10	Вульчак Андрій Васильович				
11	Черна Тарас Ігорович	✓			
12	Допілка Микола Ярославович	✓			
13	Дунець Роман Ярославович	✓			
14	Камінський Мар'ян Володимирович	✓			
15	Кінаш Мирослав Юрійович	✓			
16	Клименко Олександр Олександрович				✓
17	Кришталь Світлана Михайлівна				✓
18	Макогін Мирослав Володимирович	✓			
19	Малиш Богдан Андрійович	✓			
20	Подвірна Наталія Степанівна	✓			
21	Сухарина Андрій Теодорович	✓			
22	Верходай Володимир Любомирович	✓			
23	Удуд Петро Іванович	✓			
24	Филь Ярослав Миронович	✓			
25	Читайло Степан Степанович				✓
26	Марценюк Назар Олександрович				
	ВСЬОГО:	22	0	0	5

 прийнято

 не прийнято

Лічильна комісія:

Рішення:

 Черна Т.І.
 Подвірна Н.С.
 Макогін М.В.



УКРАЇНА
ДАВИДІВСЬКА СІЛЬСЬКА РАДА
Львівського району Львівської області
V-та сесія VIII-го демократичного скликання

Р І Ш Е Н Н Я №128-5/2021

від 18 березня 2021 року

Про затвердження технічної документації
із землеустрою щодо встановлення меж
земельної ділянки в натурі (на місцевості)
гр. Карпенка Б.О. для БОЖБ в с. Черепин

Заслухавши начальника відділу земельних ресурсів Давидівської сільської ради Собенка З.М., який зачитав заяву гр. Карпенка Богдана Олексійовича про затвердження технічної документації із землеустрою та передачу у приватну власність земельної ділянки, площею 0,2500 га, кадастровий номер 4623682400:02:003:0071, яка розташована в с. Черепин Пустомитівського району Львівської області для будівництва і обслуговування житлового будинку, врахувавши пропозиції постійної комісії з питань земельних відносин, природокористування та екології, керуючись пп. 34 ч. 1 ст. 26 Закону України "Про місцеве самоврядування в Україні", ст.ст. 12, 40, 116, 122, 186 Земельного кодексу України, ст. 55 Закону України "Про землеустрій", ст. 20 та п. 1 ст. 4-1 Закону України "Про державну реєстрацію речових прав на нерухоме майно та їх обтяжень", сесія Давидівської сільської ради

В І Р І Ш И Л А:

1. Затвердити технічну документацію із землеустрою щодо встановлення (відновлення) меж земельної ділянки в натурі гр. Карпенку Богдану Олексійовичу для будівництва і обслуговування житлового будинку, господарських будівель і споруд (присадибна ділянка) за адресою: с. Черепин, Давидівської сільської ради Львівський район Львівської області.
2. Передати у власність гр. Карпенку Богдану Олексійовичу земельну ділянку, площею 0,2500 га, за кадастровим номером 4623682400:02:003:0071 для будівництва і обслуговування житлового будинку, господарських будівель і споруд в с. Черепин Львівського району Львівської області.
3. Реєстрацію речового права власності на земельну ділянку гр. Карпенку Богдану Олексійовичу провести за власні кошти.
4. Контроль за виконанням даного рішення покласти на голову постійної комісії з питань земельних відносин, природокористування та екології Кінаша М.Ю.

Секретар ради

Андрій СУХАРИНА



УКРАЇНА
ДАВИДІВСЬКА СІЛЬСЬКА РАДА
Львівського району Львівської області
V-та сесія VIII-го демократичного скликання

Р І Ш Е Н Н Я №129-5/2021

від 18 березня 2021 року

Про затвердження технічної документації
із землеустрою щодо встановлення меж
земельної ділянки в натурі (на місцевості)
гр. Сай М.М. для БОЖБ в с. Давидів

Заслухавши начальника відділу земельних ресурсів Давидівської сільської ради Собенка З.М., який зачитав заяву гр. Сай Любові Василівни (по довіреності від гр. Сай Мирослава Миколайовича) про затвердження технічної документації із землеустрою та передачу у приватну власність земельної ділянки, площею 0,0880 га, кадастровий номер 4623682400:01:002:0379, яка розташована в с. Давидів, вул. Галицька, 27 Пустомитівського району Львівської області для будівництва і обслуговування житлового будинку, господарських будівель і споруд (присадибна ділянка), врахувавши пропозиції постійної комісії з питань земельних відносин, природокористування та екології, керуючись пп. 34 ч. 1 ст. 26 Закону України "Про місцеве самоврядування в Україні", ст.ст. 12, 40, 116, 122, 186 Земельного кодексу України, ст. 55 Закону України "Про землеустрій", ст. 20 та п. 1 ст. 4-1 Закону України "Про державну реєстрацію речових прав на нерухоме майно та їх обтяжень", сесія Давидівської сільської ради

В І Р І Ш И Л А:

1. Затвердити технічну документацію із землеустрою щодо встановлення (відновлення) меж земельної ділянки в натурі (на місцевості) гр. Сай Мирослава Миколайовича для будівництва і обслуговування житлового будинку, господарських будівель та споруд (присадибна ділянка) за адресою: с. Давидів, вул. Галицька, 27 А Львівського району Львівської області.
2. Передати у власність гр. Сай Мирославу Миколайовичу земельну ділянку, площею 0,0880 га, за кадастровим номером 4623682400:01:002:0379 для будівництва і обслуговування житлового будинку, господарських будівель і споруд в с. Давидів Львівського району Львівської області.
3. Реєстрацію речового права власності на земельну ділянку гр. Сай Мирославу Миколайовичу провести за власні кошти.
4. Контроль за виконанням даного рішення покласти на голову постійної комісії з питань земельних відносин, природокористування та екології, Кінаша М.Ю.

Секретар ради

Андрій СУХАРИНА



УКРАЇНА
ДАВИДІВСЬКА СІЛЬСЬКА РАДА
Львівського району Львівської області
V-та сесія VIII-го демократичного скликання

Р І Ш Е Н Н Я №130-5/2021

від 18 березня 2021 року

Про затвердження технічної документації
із землеустрою щодо встановлення меж
земельної ділянки в натурі (на місцевості)
гр. Чорній Г.І. для БОЖБ в с. Давидів

Заслухавши начальника відділу земельних ресурсів Давидівської сільської ради Собенка З.М., який зачитав заяву гр. Чорній Ганни Іванівни про розгляд та затвердження технічної документації із землеустрою щодо встановлення (відновлення) меж земельної ділянки в натурі (на місцевості) та передачу у приватну власність земельної ділянки для будівництва і обслуговування житлового будинку, господарських будівель та споруд, площею 0,2172 га, кадастровий номер 4623682400:01:004:0256, яка знаходиться за адресою: Львівська область, Пустомитівський район, с. Давидів, вул. Сонячна, 46, врахувавши пропозиції постійної комісії з питань земельних відносин, природокористування та екології, керуючись пп. 34 ч. 1 ст. 26 Закону України "Про місцеве самоврядування в Україні", ст.ст. 12, 40, 116, 122, 186 Земельного кодексу України, ст. 55 Закону України "Про землеустрій", ст. 20 та п. 1 ст. 4-1 Закону України "Про державну реєстрацію речових прав на нерухоме майно та їх обтяжень", сесія Давидівської сільської ради

ВИРІШИЛА:

1. Затвердити технічну документацію із землеустрою щодо встановлення (відновлення) меж земельної ділянки в натурі (на місцевості) гр. Чорній Ганни Іванівни для будівництва і обслуговування житлового будинку, господарських будівель та споруд за адресою: Львівська область, Львівський район, на території Давидівської сільської ради ОТГ, с. Давидів, вул. Сонячна, 46.
2. Передати у власність гр. Чорній Ганні Іванівни земельну ділянку, площею 0,2172 га, за кадастровим номером 4623682400:01:004:0256 для будівництва і обслуговування житлового будинку, господарських будівель та споруд в с. Давидів Львівського району Львівської області.
3. Реєстрацію речового права власності на земельну ділянку гр. Чорній Ганні Іванівни провести за власні кошти.
4. Контроль за виконанням даного рішення покласти на голову постійної комісії з питань земельних відносин, природокористування та екології, Кінаша М.Ю.

Секретар ради

Андрій СУХАРИНА



УКРАЇНА
ДАВИДІВСЬКА СІЛЬСЬКА РАДА
Львівського району Львівської області
V-та сесія VIII-го демократичного скликання

Р І Ш Е Н Н Я №131-5/2021

від 18 березня 2021 року

Про затвердження технічної документації
із землеустрою щодо встановлення меж
земельної ділянки в натурі (на місцевості)
гр. Щурко Н.І. для БОЖБ в с. Давидів

Заслухавши начальника відділу земельних ресурсів Давидівської сільської ради Собенка З.М., який зачитав заяву гр. Щурко Надії Іванівни про розгляд та затвердження технічної документації із землеустрою щодо встановлення (відновлення) меж земельної ділянки в натурі (на місцевості) та передачу у приватну власність земельної ділянки для будівництва і обслуговування житлового будинку, господарських будівель та споруд, площею 0,2134 га, кадастровий номер 4623682400:01:006:0428, яка знаходиться за адресою: Львівська область, Пустомитівський район, с. Давидів, вул. Вітряна, 16, врахувавши пропозиції постійної комісії з питань земельних відносин, природокористування та екології, керуючись пп. 34 ч. 1 ст. 26 Закону України "Про місцеве самоврядування в Україні", ст.ст. 12, 40, 116, 122, 186 Земельного кодексу України, ст. 55 Закону України "Про землеустрій", ст. 20 та п. 1 ст. 4-1 Закону України "Про державну реєстрацію речових прав на нерухоме майно та їх обтяжень", сесія Давидівської сільської ради

ВИРІШИЛА:

1. Затвердити технічну документацію із землеустрою щодо встановлення (відновлення) меж земельної ділянки в натурі (на місцевості) гр. Щурко Надії Іванівни для будівництва і обслуговування житлового будинку, господарських будівель та споруд за адресою: Львівська область, Львівський район, на території Давидівської сільської ради ОТГ, с. Давидів, вул. Вітряна, 16.
2. Передати у власність гр. Щурко Надії Іванівни земельну ділянку, площею 0,2134 га, за кадастровим номером 4623682400:01:006:0428 для будівництва і обслуговування житлового будинку, господарських будівель та споруд в с. Давидів Львівського району Львівської області.
3. Реєстрацію речового права власності на земельну ділянку гр. Щурко Надії Іванівни провести за власні кошти.
4. Контроль за виконанням даного рішення покласти на голову постійної комісії з питань земельних відносин, природокористування та екології, Кінаша М.Ю.

Секретар ради

Андрій СУХАРИНА



УКРАЇНА
ДАВИДІВСЬКА СІЛЬСЬКА РАДА
Львівського району Львівської області
V-та сесія VIII-го демократичного скликання

Р І Ш Е Н Н Я №132-5/2021

від 18 березня 2021 року

Про затвердження технічної документації
із землеустрою щодо встановлення меж
земельної ділянки в натурі (на місцевості)
гр. Святокум М.І. для БОЖБ в с. Давидів

Заслухавши начальника відділу земельних ресурсів Давидівської сільської ради Собенка З.М., який зачитав заяву гр. Святокум Марії Іванівни про затвердження технічної документації щодо встановлення (відновлення) меж земельної ділянки та передачу у власність земельної ділянки, площею 0,0696 га, з визначеним кадастровим номером 4623682400:01:005:0159 для обслуговування житлового будинку, господарських будівель та споруд, яка розташована по вул. Миру, 17 в с. Давидів, врахувавши пропозиції постійної комісії з питань земельних відносин, природокористування та екології, керуючись пп. 34 ч. 1 ст. 26 Закону України "Про місцеве самоврядування в Україні", ст.ст. 12, 40, 116, 122, 186 Земельного кодексу України, ст. 55 Закону України "Про землеустрій", ст. 20 та п. 1 ст. 4-1 Закону України "Про державну реєстрацію речових прав на нерухоме майно та їх обтяжень", сесія Давидівської сільської ради

ВИРІШИЛА:

1. Затвердити технічну документацію із землеустрою щодо встановлення (відновлення) меж земельної ділянки в натурі (на місцевості) гр. Святокум Марії Іванівни для будівництва і обслуговування житлового будинку, господарських будівель та споруд (присадибна ділянка) за адресою: с. Давидів, вул. Миру, 17 Львівського району Львівської області.
2. Передати у власність гр. Святокум Марії Іванівни земельну ділянку, площею 0,0696 га, за кадастровим номером 4623682400:01:005:0159 для будівництва і обслуговування житлового будинку, господарських будівель та споруд в с. Давидів Львівського району Львівської області.
3. Реєстрацію речового права власності на земельну ділянку гр. Святокум Марії Іванівни провести за власні кошти.
4. Контроль за виконанням даного рішення покласти на голову постійної комісії з питань земельних відносин, природокористування та екології, Кінаша М.Ю.

Секретар ради

Андрій СУХАРИНА



УКРАЇНА
ДАВИДІВСЬКА СІЛЬСЬКА РАДА
Львівського району Львівської області
V-та сесія VIII-го демократичного скликання

Р І Ш Е Н Н Я №133-5/2021

від 18 березня 2021 року

Про затвердження технічної документації
із землеустрою щодо встановлення меж
земельної ділянки в натурі (на місцевості)
гр. Ковальчука Р.Ф. для БОЖБ в с. Давидів

Заслухавши начальника відділу земельних ресурсів Давидівської сільської ради Собенка З.М., який зачитав заяву гр. Ковальчука Олега Романовича (за довіреністю від жителя м. Львів гр. Ковальчука Романа Франковича) про затвердження технічної документації із землеустрою та передачу в приватну власність земельної ділянки, площею 0,0269 га, кадастровий номер 4623682400:01:004:0258, для будівництва і обслуговування житлового будинку, господарських будівель і споруд (присадибна ділянка), яка розташована за адресою: Львівська область, Пустомитівський район, с. Давидів, вул. Сонячна, 186, врахувавши пропозиції постійної комісії з питань земельних відносин, природокористування та екології, керуючись пп. 34 ч. 1 ст. 26 Закону України "Про місцеве самоврядування в Україні", ст.ст. 12, 40, 116, 122, 186 Земельного кодексу України, ст. 55 Закону України "Про землеустрій", ст. 20 та п. 1 ст. 4-1 Закону України "Про державну реєстрацію речових прав на нерухоме майно їх обтяжень", сесія Давидівської сільської ради

В И Р І Ш И Л А:

1. Затвердити технічну документацію із землеустрою щодо встановлення (відновлення) меж земельної ділянки в натурі (на місцевості) гр. Ковальчука Романа Франковича для будівництва і обслуговування житлового будинку, господарських будівель і споруд в с. Давидів, вул. Сонячна, 186, на території Давидівської сільської ради об'єднаної територіальної громади Львівського району Львівської області (в межах населеного пункту).
2. Передати у власність гр. Ковальчуку Роману Франковичу земельну ділянку, площею 0,0269 га, за кадастровим номером 4623682400:01:004:0258 для будівництва і обслуговування житлового будинку, господарських будівель та споруд в с. Давидів Львівського району Львівської області.
3. Реєстрацію речового права власності на земельну ділянку гр. Ковальчука Роману Франковичу провести за власні кошти.
4. Контроль за виконанням даного рішення покласти на голову постійної комісії з питань земельних відносин, природокористування та екології, Кінаша М.Ю.

Секретар ради

Андрій СУХАРИНА

РЕЗУЛЬТАТИ ГОЛОСУВАННЯ
V-ої сесії VIII-го демократичного скликання
ДАВИДІВСЬКА СІЛЬСЬКА РАДА

Питання

Про розширення фінансування розбудови 10-ї
юртя Бучко щодо створення
процесуальних послуг

№ з/п Сільський голова	ПІБ	За	Проти	Утримався	Відсутній
	Керницький Володимир Михайлович				✓
1	Кухарський Ігор Ярославович	✓			
2	Гнатів Ірина Леонідівна	✓			
3	Бабенко Ігор Іванович	✓			
4	Біда Роман Богданович	✓			
5	Бортнічук Олена Олександрівна	✓			
6	Брегін Андрій Іванович	✓			
7	Данилюк Олег Петрович	✓			
8	Бульба Остап Стефанович	✓			
9	Винник Ігор Олегович	✓			
10	Вульчак Андрій Васильович	✓			
11	Черна Тарас Ігорович	✓			✓
12	Допілка Микола Ярославович	✓			
13	Дунець Роман Ярославович	✓			
14	Камінський Мар'ян Володимирович	✓			
15	Кінаш Мирослав Юрійович	✓			
16	Клименко Олександр Олександрович				
17	Кришталь Світлана Михайлівна				✓
18	Макогін Мирослав Володимирович	✓			✓
19	Малиш Богдан Андрійович	✓			
20	Подвірна Наталія Степанівна	✓			
21	Сухарина Андрій Теодорович	✓			
22	Верходай Володимир Любомирович	✓			
23	Удуд Петро Іванович	✓			
24	Филь Ярослав Миронович	✓			
25	Читайло Степан Степанович	✓			
26	Марценюк Назар Олександрович				✓
	ВСЬОГО:	22	0	0	5

Личильна комісія:

Рішення :

 прийнято

 не прийнято

Черна Т.І.
Подвірна Н.С.
Макогін М.В.

РЕЗУЛЬТАТИ ГОЛОСУВАННЯ
V-ої сесії VIII-го демократичного скликання
ДАВИДІВСЬКА СІЛЬСЬКА РАДА

« Про виконання по переліку земельних питань, які виставляються на продаж.

	ПІБ	За	Проти	Утримався	Відсутній
	Керницький Володимир Михайлович				✓
1	Кухарський Ігор Ярославович	✓			
2	Гнатів Ірина Леонідівна	✓			
3	Бабенко Ігор Іванович	✓			
4	Біда Роман Богданович	✓			
5	Бортнічук Олена Олександрівна	✓			
6	Брегін Андрій Іванович	✓			
7	Данилюк Олег Петрович	✓			
8	Бульба Остап Стефанович	✓			
9	Винник Ігор Олегович	✓			
10	Вульчак Андрій Васильович				✓
11	Черна Тарас Ігорович	✓			
12	Допілка Микола Ярославович	✓			
13	Дунець Роман Ярославович	✓			
14	Камінський Мар'ян Володимирович	✓			
15	Кінаш Мирослав Юрійович	✓			
16	Клименко Олександр Олександрович	✓			
17	Кришталь Світлана Михайлівна				✓
18	Макогін Мирослав Володимирович	✓			
19	Малиш Богдан Андрійович	✓			
20	Подвірна Наталія Степанівна	✓			
21	Сухарина Андрій Теодорович	✓			
22	Верходай Володимир Любомирович	✓			
23	Удуд Петро Іванович	✓			
24	Филь Ярослав Миронович	✓			
25	Читайло Степан Степанович	✓			
26	Марценюк Назар Олександрович				✓
	ВСЬОГО:	23	0	0	4

Рішення :

 прийнято не прийнято

Члени комісії:

Черна Т.І.
Подвірна Н.С.
Макогін М.В.



УКРАЇНА
ДАВИДІВСЬКА СІЛЬСЬКА РАДА
Львівського району Львівської області
V-та сесія VIII-го демократичного скликання

Р І Ш Е Н Н Я № 135-5/2021

від 18 березня 2021 року

Про включення до переліку земельних ділянок, які виставляються на продаж

Заслухавши начальника відділу земельних ресурсів Давидівської сільської ради Собенка З.М., який запропонував включити до переліку земельних ділянок, які виставляються на продаж на земельних торгах (аукціоні) земельні ділянки Давидівської сільської ради Львівського району Львівської області, врахувавши пропозиції постійної комісії з питань земельних відносин, природокористування та екології, керуючись ст. 144 Конституції України, ст. 26 Закону України "Про місцеве самоврядування в Україні", ст.ст. 12, 127, 128, 134 Земельного кодексу України, сесія Давидівської сільської ради

В И Р І Ш И Л А:

1. Включити до переліку земельних ділянок, які виставляються на продаж на земельних торгах (аукціоні) земельні ділянки, що розташовані на території Давидівської сільської ради Львівського району Львівської області за кадастровими номерами:

- 4623681200:08:000:0066, площею 7,8901 га;
- 4623681200:08:000:0065, площею 4,5348 га;
- 4623681200:04:000:0090, площею 18,0543 га;
- 4623681200:06:000:0407, площею 10,0001 га;
- 4623681200:06:000:0410, площею 7,0034 га;
- 4623681200:06:000:0408, площею 7,0033 га;
- 4623681200:06:000:0409, площею 7,0033 га;
- 4623681200:06:000:0374, площею 57,9581 га;
- 4623681200:07:000:0024, площею 12,6228 га;
- 4623681200:07:000:0025, площею 29,4432 га;
- 4623681200:06:000:0373, площею 13,9750 га;
- 4623681200:07:000:0029, площею 19,0258 га;
- 4623681200:06:000:0375, площею 8,2963 га;
- 4623682400:06:000:0124, площею 0,3391 га;
- 4623682400:06:000:0132, площею 1,9899 га;
- 4623683500:03:000:0138, площею 22,1358 га;
- 4623683500:02:000:0091, площею 2,1000 га;
- 4623682400:04:000:0023, площею 51,7903 га;
- 4623682400:06:000:0147, площею 17,7000 га;
- 4623682400:05:000:0012, площею 10,6130 га;
- 4623682400:05:000:0009, площею 4,9001 га;

- 4623685100:04:000:0403. площадью 3,1496 га;
- 4623685100:05:000:0125. площадью 2,6926 га;
- 4623688200:10:000:0022. площадью 14,4211 га;
- 4623685100:04:000:0402. площадью 0,6115 га;
- 4623685100:04:000:0401. площадью 8,0785 га;
- 4623681200:08:000:0374. площадью 2,0814 га;
- 4623681200:05:000:0110. площадью 1,9735 га;
- 4623681200:08:000:0373. площадью 5,1250 га;
- 4623681200:08:000:0372. площадью 1,9000 га;
- 4623681200:04:000:0098. площадью 5,5829 га;
- 4623681200:08:000:0371. площадью 2,7106 га;
- 4623688200:06:000:0088. площадью 4,5972 га;
- 4623688200:10:000:0021. площадью 5,4217 га;
- 4623682400:03:000:0129. площадью 0,1000 га;
- 4623681200:07:000:0035. площадью 8,1748 га;
- 4623683100:12:000:0113. площадью 3,5121 га;
- 4623683100:12:000:0136. площадью 10,0041 га;
- 4623683100:14:000:0231. площадью 4,8891 га;
- 4623683100:14:000:0234. площадью 2,0014 га;
- 4623683100:14:000:0233. площадью 5,6572 га;
- 4623683100:14:000:0237. площадью 6,3405 га;
- 4623683100:14:000:0239. площадью 4,2400 га;
- 4623683100:15:000:0028. площадью 7,4099 га;
- 4623683100:15:000:0029. площадью 20,5558 га;
- 4623683100:08:000:0205. площадью 6,2202 га;
- 4623683100:08:000:0197. площадью 1,6206 га;
- 4623683100:08:000:0195. площадью 0,2192 га;
- 4623683100:22:000:0203. площадью 1,5150 га;
- 4623683100:22:000:0204. площадью 18,4815 га;
- 4623683100:12:000:0124. площадью 5,2516 га;
- 4623683100:14:000:0238. площадью 4,1605 га;
- 4623683100:14:000:0232. площадью 0,5300 га;
- 4623683100:14:000:0235. площадью 1,8160 га;
- 4623683100:14:000:0236. площадью 1,8306 га;
- 4623683100:16:000:0172. площадью 1,4285 га;
- 4623683100:12:000:0058. площадью 59,9345 га;
- 4623683100:15:000:0025. площадью 39,6361 га;
- 4623687100:06:000:0305. площадью 2,2400 га;
- 4623687100:05:001:0009. площадью 2,5427 га;
- 4623687100:10:000:0081. площадью 2,7058 га;
- 4623687100:11:000:0056. площадью 4,8900 га;
- 4623687100:10:000:0079. площадью 5,2858 га;
- 4623687100:10:000:0080. площадью 5,4260 га;
- 4623687100:12:000:0057. площадью 6,7867 га;
- 4623687100:03:000:0045. площадью 6,7991 га;
- 4623687100:10:000:0078. площадью 12,7130 га;
- 4623687100:04:000:0035. площадью 17,1610 га;
- 4623687100:04:000:0031. площадью 22,7463 га;
- 4623684400:07:000:0090. площадью 0,7313 га;
- 4623684400:07:000:0094. площадью 0,9210 га;
- 4623684400:07:000:0089. площадью 0,6261 га;

- 4623684400:10:000:0521, площею 0,1910 га;
- 4623684400:04:000:0099, площею 57,6810 га;
- 4623684400:10:000:0522, площею 2,4924 га;
- 4623684400:07:000:0091, площею 5,0046 га;
- 4623681200:07:000:0041, площею 5,5450 га;
- 4623688200:05:000:0156, площею 2,8742 га;
- 4623681200:07:000:0047, площею 1,6183 га;
- 4623682400:03:000:0134, площею 15,1266 га;
- 4623682400:03:000:0135, площею 13,2171 га;
- 4623681200:07:000:0045, площею 4,9450 га;
- 4623681200:07:000:0051, площею 2,0000 га;
- 4623681200:07:000:0050, площею 2,0000 га;
- 4623683100:21:000:1508, площею 0,0428 га;
- 4623681200:07:000:0048, площею 0,8325 га;
- 4623681200:07:000:0049, площею 2,0000 га;
- 4623683100:21:000:0246, площею 2,0000 га;
- 4623683100:21:000:0247, площею 2,0000 га;
- 4623683100:21:000:1506, площею 0,3278 га;
- 4623683100:21:000:0245, площею 2,0000 га;
- 4623683100:18:000:0050, площею 20,0000 га;
- 4623687100:06:000:0304, площею 1,8784 га;
- 4623683100:11:000:0026, площею 1,3645 га;
- 4623683100:11:000:0022, площею 2,0000 га;
- 4623683100:12:000:0060, площею 2,0000 га;
- 4623683100:12:000:0061, площею 2,0000 га;
- 4623683100:11:000:0025, площею 2,0000 га;
- 4623683100:20:000:0370, площею 15,1165 га;
- 4623683100:20:000:0368, площею 1,7466 га;
- 4623683100:20:000:0369, площею 1,7477 га;
- 4623683100:08:000:0196, площею 1,0285 га;
- 4623683500:02:000:0093, площею 5,2322 га;
- 4623683500:03:000:0145, площею 2,8913 га;
- 4623682400:03:000:0101, площею 1,8000 га;
- 4623682400:03:000:0136, площею 4,7000 га;
- 4623681200:07:000:0046, площею 0,3803 га.

2. Контроль за виконанням даного рішення покласти на голову постійної комісії Давидівської сільської ради з питань земельних відносин, природокористування та екології Кінаша М.Ю.

Секретар ради



Андрій СУХАРИНА

РЕЗУЛЬТАТИ ГОЛОСУВАННЯ
V-ої сесії VIII-го демократичного скликання
ДАВИДІВСЬКА СІЛЬСЬКА РАДА

«Про розробку технік. документу із
землеустрою щодо поділу земельної
ділянки»

	ПІБ	За	Проти	Утримався	Відсутній
	Керницький Володимир Михайлович				✓
1	Кухарський Ігор Ярославович	✓			
2	Гнатів Ірина Леонідівна	✓			
3	Бабенко Ігор Іванович	✓			
4	Біда Роман Богданович	✓			
5	Бортнічук Олена Олександрівна	✓			
6	Брегін Андрій Іванович	✓			
7	Данилюк Олег Петрович	✓			
8	Бульба Остап Стефанович	✓			
9	Винник Ігор Олегович	✓			
10	Вульчак Андрій Васильович				✓
11	Черна Тарас Ігорович	✓			
12	Допілка Микола Ярославович	✓			
13	Дунець Роман Ярославович	✓			
14	Камінський Мар'ян Володимирович	✓			
15	Кінаш Мирослав Юрійович	✓			
16	Клименко Олександр Олександрович	✓			
17	Кришталь Світлана Михайлівна				✓
18	Макогін Мирослав Володимирович	✓			
19	Малиш Богдан Андрійович	✓			
20	Подвірна Наталія Степанівна	✓			
21	Сухарина Андрій Теодорович	✓			
22	Верходай Володимир Любомирович	✓			
23	Удуд Петро Іванович	✓			
24	Филь Ярослав Миронович				✓
25	Читайло Степан Степанович	✓			
26	Марценюк Назар Олександрович				✓
	ВСЬОГО:	22	0	0	5

Рішення :

 прийнято не прийнято

Лічильна комісія:

Черна Т.І.
Подвірна Н.С.
Макогін М.В.



УКРАЇНА
ДАВИДІВСЬКА СІЛЬСЬКА РАДА
Львівського району Львівської області
V-та сесія VIII-го демократичного скликання

Р І Ш Е Н Н Я №136-5/2021

від 18 березня 2021 року

Про розробку технічної документації із
землеустрою щодо поділу земельної ділянки

Заслухавши начальника відділу земельних ресурсів Давидівської сільської ради ОТГ Собенка З.М., який запропонував розробити технічну документацію із землеустрою щодо поділу земельної ділянки, площею 13,2171 га, за кадастровим номером 4623682400:03:000:0135, яка перебуває у комунальній власності на території Давидівської сільської ради Пустомитівського району Львівської області, врахувавши пропозиції постійної комісії з питань земельних відносин, природокористування та екології, керуючись ст. 26 Закону України "Про місцеве самоврядування в Україні", ст. 25 Закону України "Про землеустрій", ст. 12 Земельного кодексу України, сесія Давидівської сільської ради

В И Р І Ш И Л А:

1. Надати дозвіл виконавчому комітету Давидівської сільської ради на розробку технічної документації із землеустрою щодо поділу земельної ділянки, площею 13, 2171 га, за кадастровим номером 4623682400:03:000:0135, яка перебуває у комунальній власності на території Давидівської сільської ради Львівського району Львівської області.
2. Виконавчому комітету Давидівської сільської ради замовити розробку технічної документації із землеустрою щодо поділу земельної ділянки у суб'єкта господарювання, юридичної особи, що має ліцензію на проведення робіт із землеустрою згідно із законом, у строки, що обумовлюються угодою сторін.
3. Подати розроблену технічну документації із землеустрою щодо поділу земельної ділянки на затвердження сесії Давидівської сільської ради.
4. Контроль за виконанням даного рішення покласти на голову постійної комісії з питань земельних відносин, природокористування та екології, Кінаша М.Ю.

Секретар ради



Андрій СУХАРИНА