



ДАВИДІВСЬКА
СІЛЬСЬКА РАДА

Том 5

ПРОТОКОЛ

засідання

від 8 -ої сесії
14.07.21 р.

Рішення

з № 186

по № 232

РЕЗУЛЬТАТИ ГОЛОСУВАННЯ
ДАВИДІВСЬКА СІЛЬСЬКА РАДА

Питання

ЗТВЕРД. ПРОСИДУ ЗЕМЛ. ЦРОГО ТУВЕРЕННЯ.
РОРАБ. ЕКСПЕРТ. ГРОШ. ОЦІНКИ ЗЕМ. ДІЛ.

№ з/п	ПІБ	За	Проти	Утримався	Відсутній
Сільський голова	Керницький Володимир Михайлович	✓			
1	Бабенко Ігор Іванович	✓			
2	Біда Роман Богданович	✓			
3	Бортнічук Олена Олександрівна	✓			✓
4	Брегін Андрій Іванович				
5	Бульба Остап Стефанович	✓			
6	Верходай Володимир Любомирович	✓			
7	Винник Ігор Олегович	✓			
8	Вульчак Андрій Васильович	✓			
9	Гнатів Ірина Леонідівна	✓			
10	Данилюк Олег Петрович	✓			
11	Допілка Микола Ярославович	✓			
12	Дунець Роман Ярославович	✓			
13	Камінський Мар'ян Володимирович	✓			
14	Кінаш Мирослав Юрійович	✓			
15	Кухарський Ігор Ярославович	✓			
16	Клименко Олександр Олександрович	✓			
17	Кришталь Світлана Михайлівна	✓			
18	Босий Роман Миколайович	✓			
19	Малиш Богдан Андрійович	✓			
20	Марценюк Назар Олександрович	✓			
21	Подвірна Наталія Степанівна	✓			
22	Сухарина Андрій Теодорович	✓			
23	Удуд Петро Іванович	✓			
24	Филь Ярослав Миронович	✓			
25	Черна Тарас Ігорович	✓			
26	Читайло Степан Степанович	✓			
ВСЬОГО:		26	0	0	1


Рішення :

прийнято

не прийнято

Члени комісія:

Черно М.
Подвірна Н.
Кухарський І.





УКРАЇНА
ДАВИДІВСЬКА СІЛЬСЬКА РАДА
Львівського району Львівської області
8-ма сесія VIII-го демократичного скликання

Р І Ш Е Н Н Я № 186-8/2021

від 14 липня 2021 року

**Про затвердження проекту землеустрою
щодо відведення земельної ділянки Давидівській
сільській раді та розробку експертної грошової
оцінки земельної ділянки**

Заслухавши головного спеціаліста відділу земельних ресурсів Давидівської сільської ради Бандуру Р.Д., який запропонував затвердити проект землеустрою щодо відведення земельної ділянки Давидівській сільській раді Львівського району Львівської області, площею 0,0269 га, кадастровий номер 4623682400:01:003:0358 з метою продажу земельної ділянки на конкурентних засадах (земельних торгах) для будівництва та обслуговування будівель торгівлі за адресою: Львівська область, Львівський район, с. Давидів, вул. Галицька, керуючись ст. 144 Конституції України, пп. 34 п. 1 ст. 26 Закону України “Про місцеве самоврядування в Україні”, ст.ст. 12, 122, 186-1 Земельного кодексу України, ст. 20 та п. 1 ст. 4-1 Закону України “Про державну реєстрацію речових прав на нерухоме майно та їх обтяжень”, прийнявши до уваги пропозиції постійної комісії з питань земельних відносин, природокористування та екології сесія Давидівської сільської ради

В И Р І Ш И Л А:

1. Затвердити проект землеустрою щодо відведення земельної ділянки Давидівській сільській раді Львівського району Львівської області, площею 0,0269 га, кадастровий номер 4623682400:01:003:0358 з метою продажу земельної ділянки на конкурентних засадах (земельних торгах) для будівництва та обслуговування будівель торгівлі (код згідно КВЦПЗ-03.07) за адресою: Львівська область, Львівський район, с. Давидів.
2. Зареєструвати за Давидівською сільською радою земельну ділянку, площею 0,0269 га, кадастровий номер 4623682400:01:003:0358 0,1800 га, кадастровий номер 4623682400:01:007:0421 для будівництва та обслуговування будівель торгівлі в с. Давидів Львівського району Львівської області.
3. Розробити експертну грошову оцінку земельної ділянки, площею 0,0269 га, кадастровий номер 4623682400:01:003:0358 для будівництва та обслуговування будівель торгівлі в с. Давидів Львівського району Львівської області.
4. Звіт про експертну грошову оцінку земельної ділянки подати на розгляд та затвердження сесії Давидівської сільської ради.
5. Контроль за виконанням даного рішення покласти на голову постійної комісії з питань земельних відносин, природокористування та екології Кінаша М.Ю.

Сільський голова

Володимир КЕРНИЦЬКИЙ

РЕЗУЛЬТАТИ ГОЛОСУВАННЯ
ДАВИДІВСЬКА СІЛЬСЬКА РАДА

Ініціатива: Зотберг. цукрова земля.
шлях СПГ "Азовське" с. Соснівка

№ з/п	ПІБ	За	Проти	Утримався	Відсутній
ільський олова	Керницький Володимир Михайлович	✓			
1	Бабенко Ігор Іванович	✓			
2	Біда Роман Богданович	✓			
3	Бортнічук Олена Олександрівна	✓			
4	Брегін Андрій Іванович				✓
5	Бульба Остап Стефанович	✓			
6	Верходай Володимир Любомирович	✓			
7	Винник Ігор Олегович	✓			
8	Вульчак Андрій Васильович	✓			
9	Гнатів Ірина Леонідівна	✓			
10	Данилюк Олег Петрович	✓			
11	Допілка Микола Ярославович	✓			
12	Дунець Роман Ярославович	✓			
13	Камінський Мар'ян Володимирович	✓			
14	Кінаш Мирослав Юрійович	✓			
15	Кухарський Ігор Ярославович	✓			
16	Клименко Олександр Олександрович	✓			
17	Кришталь Світлана Михайлівна	✓			
18	Босий Роман Миколайович	✓			
19	Малиш Богдан Андрійович	✓			
20	Марценюк Назар Олександрович	✓			
21	Подвірна Наталія Степанівна	✓			
22	Сухарина Андрій Теодорович	✓			
23	Удуд Петро Іванович	✓			
24	Филь Ярослав Миронович	✓			
25	Черна Тарас Ігорович	✓			
26	Читайло Степан Степанович	✓			
	ВСЬОГО:	26	0	0	1

Рішення :

прийнято

не прийнято

Ініціальна комісія:

Черка Т.
Подвірна Н.
Кухарський І. Я.

[Handwritten signature]



УКРАЇНА
ДАВИДІВСЬКА СІЛЬСЬКА РАДА
Львівського району Львівської області
8-ма сесія VIII-го демократичного скликання

Р І Ш Е Н Н Я № 187-8/2021

від 14 липня 2021 року

Про затвердження проекту землеустрою щодо відведення земельної ділянки з метою продажу права власності ТзОВ «СГП Львівське» в с. Соснівка по вул. Стефаника, 1

Заслухавши головного спеціаліста відділу земельних ресурсів Давидівської сільської ради Бандуру Р. Д., який зачитав звернення директора ТзОВ «СГП Львівське» Чубко К. О. про затвердження проекту землеустрою щодо відведення земельної ділянки з метою продажу права власності для будівництва та обслуговування існуючих та проєктованих будівель та споруд виробничо-складського призначення в с. Соснівка по вул. Стефаника, 1 та про надання дозволу на викуп земельної ділянки площею 7,2870 га. за кадастровим номером 4623688200:08:001:0001, врахувавши пропозиції постійної комісії з питань земельних відносин, природокористування та екології, керуючись ст. 144 Конституції України, пп. 34 п. 1 ст. 26 Закону України “Про місцеве самоврядування в Україні”, ст.ст. 12, 40, 116, 118, 121,122, 186-1 Земельного кодексу України, ст. 20 та п. 1 ст. 4-1 Закону України “Про державну реєстрацію речових прав на нерухоме майно та їх обтяжень” сесія Давидівської сільської ради

В И Р І Ш И Л А:

1. Затвердити проект землеустрою щодо відведення земельної ділянки з метою продажу права власності для будівництва та обслуговування існуючих та проєктованих будівель та споруд виробничо-складського призначення в с. Соснівка по вул. Стефаника, 1
2. Дати дозвіл ТзОВ «СГП Львівське» на укладення договору авансового платежу на земельну ділянку с. Соснівка по вул. Стефаника, 1 площею 7,2870 га. за кадастровим номером 4623688200:08:001:0001
3. Розробити звіт про експертну грошову оцінку земельної ділянки площею 7,2870 га. за кадастровим номером 4623688200:08:001:0001 с. Соснівка по вул. Стефаника, 1
4. Виготовлений звіт про експертну грошову оцінку представити на розгляд та затвердження на черговій сесії Давидівської сільської ради.
5. Контроль за виконанням даного рішення покласти на голову постійної комісії з питань земельних відносин, природокористування та екології Кінаца М.Ю.

Сільський голова

Володимир КЕРНИЦЬКИЙ

РЕЗУЛЬТАТИ ГОЛОСУВАННЯ
ДАВІДІВСЬКА СІЛЬСЬКА РАДА

Питання

Міжр. Аністер - М

Корр. ексерт. грош. аудит.

№ з/п	ПІБ	За	Проти	Утримався	Відсутній
Сільський голова	Керницький Володимир Михайлович	✓			
1	Бабенко Ігор Іванович	✓			
2	Біда Роман Богданович	✓			
3	Бортнічук Олена Олександрівна	✓			
4	Брегін Андрій Іванович				✓
5	Бульба Остап Стефанович	✓			
6	Верходай Володимир Любомирович	✓			
7	Винник Ігор Олегович	✓			
8	Вульчак Андрій Васильович	✓			
9	Гнатів Ірина Леонідівна	✓			
10	Данилюк Олег Петрович	✓			
11	Допілка Микола Ярославович	✓			
12	Дунець Роман Ярославович	✓			
13	Камінський Мар'ян Володимирович	✓			
14	Кінаш Мирослав Юрійович	✓			
15	Кухарський Ігор Ярославович	✓			
16	Клименко Олександр Олександрович	✓			
17	Кришталь Світлана Михайлівна	✓			
18	Босий Роман Миколайович	✓			
19	Малиш Богдан Андрійович	✓			
20	Марценюк Назар Олександрович	✓			
21	Подвірна Наталія Степанівна	✓			
22	Сухарина Андрій Теодорович	✓			
23	Удуд Петро Іванович	✓			
24	Филь Ярослав Миронович	✓			
25	Черна Тарас Ігорович	✓			
26	Читайло Степан Степанович	✓			
	ВСЬОГО:	26	0	0	1

Рішення :

 прийнято не прийнято

Лічильна комісія:

Черко М.
Підприє Н.
Кухаровий І.Я.

[Handwritten signatures]



УКРАЇНА
ДАВИДІВСЬКА СІЛЬСЬКА РАДА
Львівського району Львівської області
8-ма сесія VIII-го демократичного скликання

Р І Ш Е Н Н Я № 188-8/2021

звід 14 липня 2021 року

Про затвердження проекту землеустрою щодо відведення земельної ділянки ТзОВ "Дністер-М" та надання дозволу на розробку експертної грошової оцінки земельної ділянки

Заслухавши головного спеціаліста відділу земельних ресурсів Давидівської сільської ради Бандуру Р.Д., який зачитав заяви директора ТзОВ "Дністер-М" Чернявського Вадима Валентиновича про затвердження проекту землеустрою щодо відведення земельної ділянки, площею 0,3000 га, кадастровий номер 4623681200:02:001:0097, яка розташована за адресою: Львівська область, Львівський район, село Гончари та надання дозволу на проведення експертно-грошової оцінки з метою викупу земельної ділянки, керуючись ст. 144 Конституції України, ст. ст. 127, 128 Земельного кодексу України, пп. 34 п. 1 ст. 26 Закону України "Про місцеве самоврядування в Україні", врахувавши пропозиції постійної комісії з питань земельних відносин, природокористування та екології, Давидівська сільська рада

В И Р І Ш И Л А:

1. Затвердити проект землеустрою щодо відведення земельної ділянки ТзОВ "Дністер-М", площею 0,3000 га, кадастровий номер 4623681200:02:001:0097 для будівництва та обслуговування будівель ринкової інфраструктури (код згідно КВЦПЗ-03.10) за адресою: Львівська область, Львівський район, село Гончари.
2. Зареєструвати за Давидівською сільською радою земельну ділянку, площею 0,3000 га, кадастровий номер 4623681200:02:001:0097 для будівництва та обслуговування будівель ринкової інфраструктури за адресою: Львівська область, Львівський район, село Гончари.
3. ТзОВ "Дністер-М" заключити з сільською радою договір про сплату авансового внеску та сплатити авансовий платіж в рахунок оплати вартості земельної ділянки в розмірі 20 (двадцять) відсотків від нормативної грошової оцінки земельної ділянки.
4. Розробити експертну грошову оцінку земельної ділянки для будівництва та обслуговування будівель ринкової інфраструктури в с. Гончари Давидівської сільської ради.
5. Звіт про експертну грошову оцінку земельної ділянки подати на затвердження сесії Давидівської сільської ради.
6. Контроль за виконанням даного рішення покласти на голову постійної комісії з питань земельних відносин, природокористування та екології Кінаша М.Ю.

Сільський голова

Володимир КЕРНИЦЬКИЙ

РЕЗУЛЬТАТИ ГОЛОСУВАННЯ
ДАВИДІВСЬКА СІЛЬСЬКА РАДА

ання

Групування п'ятань порядку денного

№ з/п	ПІБ	За	Проти	Утримався	Відсутній
Керницький Володимир Михайлович	✓				
1	Бабенко Ігор Іванович	✓			
2	Біда Роман Богданович	✓			
3	Бортнічук Олена Олександрівна	✓			
4	Брегін Андрій Іванович				✓
5	Бульба Остап Стефанович	✓			
6	Верходай Володимир Любомирович	✓			
7	Винник Ігор Олегович	✓			
8	Вульчак Андрій Васильович	✓			
9	Гнатів Ірина Леонідівна	✓			
10	Данилюк Олег Петрович	✓			
11	Допілка Микола Ярославович	✓			
12	Дунець Роман Ярославович	✓			
13	Камінський Мар'ян Володимирович	✓			
14	Кінаш Мирослав Юрійович	✓			
15	Кухарський Ігор Ярославович	✓			
16	Клименко Олександр Олександрович	✓			
17	Кришталь Світлана Михайлівна	✓			
18	Босий Роман Миколайович	✓			
19	Малиш Богдан Андрійович	✓			
20	Марценюк Назар Олександрович	✓			
21	Подвірна Наталія Степанівна	✓			
22	Сухарина Андрій Теодорович	✓			
23	Удуд Петро Іванович	✓			
24	Филь Ярослав Миронович	✓			
25	Черна Тарас Ігорович	✓			
26	Читайло Степан Степанович	✓			
ВСЬОГО:		26	0	0	1

Рішення :

 прийнято не прийнято

Ісильна комісія:

Черно М.
Підприче Н.
Кухарський І.



УКРАЇНА
ДАВИДІВСЬКА СІЛЬСЬКА РАДА
Львівського району Львівської області
8-ма сесія VIII-го демократичного скликання

Р І Ш Е Н Н Я № 189-8/2021

14 липня 2021 року

про групування питань порядку денного
та голосування пакетом

Заслухавши пропозицію секретаря Давидівської сільської ради, Андрія Сухарини, щодо згрупування питань порядку денного, для голосування пакетом та відповідно до статті 53 Регламенту Давидівської сільської ради, Давидівська сільська рада

В И Р І Ш И Л А:

1. Згрупувати питання порядку денного з №191 по №224, про затвердження проектів землеустрою щодо відведення у власність земельної ділянки для голосування та присвоїти кожному з них окремий № рішення;
2. Секретарю ради зафіксувати дане рішення в протоколі VIII-ої сесії VIII-го демократичного скликання;
3. Контроль за виконанням даного рішення покласти на секретаря ради, Андрія Сухарину.



Сільський голова

Володимир КЕРНИЦЬКИЙ

РЕЗУЛЬТАТИ ГОЛОСУВАННЯ
ДАВИДІВСЬКА СІЛЬСЬКА РАДА

Рішення № 190-8/2021
223-8/2021

ання

Питання порядку денного

з м 191-м 224

№ з/п	ПІБ	За	Проти	Утримався	Відсутній
сільський ва	Керницький Володимир Михайлович	✓			
1	Бабенко Ігор Іванович	✓			
2	Біда Роман Богданович	✓			
3	Бортнічук Олена Олександрівна	✓			
4	Брегін Андрій Іванович				✓
5	Бульба Остап Стефанович	✓			
6	Верходай Володимир Любомирович	✓			
7	Винник Ігор Олегович	✓			
8	Вульчак Андрій Васильович	✓			
9	Гнатів Ірина Леонідівна	✓			
10	Данилюк Олег Петрович	✓			
11	Допілка Микола Ярославович	✓			
12	Дунець Роман Ярославович	✓			
13	Камінський Мар'ян Володимирович	✓			
14	Кінаш Мирослав Юрійович	✓			
15	Кухарський Ігор Ярославович	✓			
16	Клименко Олександр Олександрович	✓			
17	Кришталь Світлана Михайлівна	✓			
18	Босий Роман Миколайович	✓			
19	Малиш Богдан Андрійович	✓			
20	Марценюк Назар Олександрович	✓			
21	Подвірна Наталія Степанівна	✓			
22	Сухарина Андрій Теодорович	✓			
23	Удуд Петро Іванович	✓			
24	Филь Ярослав Миронович	✓			
25	Черна Тарас Ігорович	✓			
26	Читайло Степан Степанович	✓			
	ВСЬОГО:	26	⊖	⊖	1

Рішення :

прийнято

не прийнято

Сільська комісія:

Черка М.
Порфирюк Н.
Кухарський І.



УКРАЇНА
ДАВИДІВСЬКА СІЛЬСЬКА РАДА
Львівського району Львівської області
8-ма сесія VIII-го демократичного скликання

Р І Ш Е Н Н Я № 190-8/2021

д 14 липня 2021 року


про затвердження проекту землеустрою щодо
зміни цільового призначення земельної ділянки
для будівництва та обслуговування будівель
ринкової інфраструктури

Заслухавши головного спеціаліста відділу земельних ресурсів Давидівської сільської ради Бандуру Р.Д., який зачитав заяву гр. Мокрого Михайла Андрійовича (по довіреності від гр. Гніт Лідії Михайлівни) про затвердження проекту землеустрою та зміну цільового призначення земельної ділянки, площею 0,2755 га, кадастровий номер 4623682400:01:003:0352 з для ведення особистого селянського господарства на для будівництва та обслуговування будівель ринкової інфраструктури в с. Давидів, врахувавши пропозиції постійної комісії з питань земельних відносин, архітектури та просторового планування, керуючись ст. 144 Конституції України, пп. 34 п.1 ст. 26 Закону України “Про місцеве самоврядування в Україні”, ст.ст. 118, 121, 122, 186-1 Земельного кодексу України, ст. 20 та пунктом 1 ст. 4-1 Закону України “Про державну реєстрацію речових прав на нерухоме майно та їх обтяжень”, сесія Давидівської сільської ради

В И Р І Ш И Л А:

1. Затвердити проект землеустрою щодо відведення земельної ділянки гр. Гніт Лідії Михайлівни з метою зміни цільового призначення з для ведення особистого селянського господарства на для будівництва та обслуговування будівель ринкової інфраструктури за адресою: Львівська область, Львівський район, село Давидів.
2. Змінити цільове призначення земельної ділянки, площею 0,2755 га, за кадастровим номером 4623682400:01:003:0352 з “для ведення особистого селянського господарства” на “для розміщення та експлуатації будівель і споруд додаткових транспортних послуг та допоміжних операцій” в с. Давидів Львівського району Львівської області.
3. Гр. Гніт Лідії Михайлівни сплатити сільськогосподарські втрати, відповідно до розрахунку № 558, від 08.06.2021 р., виконаного ПП “Центр Ринкових досліджень” в сумі 14,55350 тис. грн. (чотирнадцять тисяч п’ятсот п’ятдесят три грн. 50 коп.).
4. Контроль за виконанням даного рішення покласти на голову постійної комісії з питань земельних відносин, природокористування та екології Кінаша М.Ю.

Сільський голова



Володимир КЕРНИЦЬКИЙ



УКРАЇНА
ДАВИДІВСЬКА СІЛЬСЬКА РАДА
Львівського району Львівської області
8-ма сесія VIII-го демократичного скликання

Р І Ш Е Н Н Я № 191-8/2021

від 14 липня 2021 року

Про затвердження проекту землеустрою щодо зміни цільового призначення земельної ділянки для БОЖБ гр. Єргєєва Л.І. в с. Давидів

Заслухавши головного спеціаліста відділу земельних ресурсів Давидівської сільської ради Бандуру Р.Д., який зачитав заяву гр. Єргєєвої Любові Іванівни про затвердження проекту землеустрою щодо зміни цільового призначення земельної ділянки, площею 0,1424 га, кадастровий номер 4623682400:01:007:0211, з для ведення особистого селянського господарства на для будівництва та обслуговування житлового будинку, господарських будівель і споруд, яка розташована в с. Давидів, врахувавши пропозиції постійної комісії з питань земельних відносин, архітектури та просторового планування, керуючись ст. 144 Конституції України, пп. 34 п.1 ст. 26 Закону України “Про місцеве самоврядування в Україні”, ст.ст. 118, 121, 122, 186-1 Земельного кодексу України, ст. 20 та пунктом 1 ст. 4-1 Закону України “Про державну реєстрацію речових прав на нерухоме майно та їх обтяжень”, сесія Давидівської сільської ради

В И Р І Ш И Л А:

1. Затвердити проект землеустрою щодо відведення земельної ділянки гр. Єргєєвій Любові Іванівні з метою зміни цільового призначення з для ведення особистого селянського господарства на для будівництва і обслуговування житлового будинку, господарських будівель і споруд за адресою: Львівська область, Львівський район, с. Давидів.
2. Змінити цільове призначення земельної ділянки, площею 0,1424 га, за кадастровим номером 4623682400:01:007:0211 з “для ведення особистого селянського господарства” на “для будівництва і обслуговування житлового будинку, господарських будівель і споруд” в с. Давидів Львівського району Львівської області.
3. Контроль за виконанням даного рішення покласти на голову постійної комісії з питань земельних відносин, природокористування та екології Кінаша М.Ю.

Сільський голова



Володимир КЕРНИЦЬКИЙ



УКРАЇНА
ДАВИДІВСЬКА СІЛЬСЬКА РАДА
Львівського району Львівської області
8-ма сесія VIII-го демократичного скликання

Р І Ш Е Н Н Я № 192-8/2021

д 14 липня 2021 року

про затвердження проекту землеустрою щодо
зміни цільового призначення земельної ділянки
г.р. БОЖБ гр. Рубінштейн Е.Л. в с. Давидів

Заслухавши головного спеціаліста відділу земельних ресурсів Давидівської сільської ради Бандуру Р.Д., який зачитав заяву гр. Рубінштейн Едуарда Лейбовича про затвердження проекту землеустрою щодо відведення земельної ділянки з метою зміни цільового призначення з “ведення особистого селянського господарства” на “для будівництва і обслуговування житлового будинку, господарських будівель і споруд” за адресою: Львівська область, Львівський район, с. Давидів, кадастровий номер 4623682400:01:008:0370, площею 0,2217 га, врахувавши пропозиції постійної комісії з питань земельних відносин, природокористування та екології, керуючись п. 144 Конституції України, пп. 34 п. 1 ст. 26 Закону України “Про місцеве самоврядування в Україні”, ст.ст. 12, 20, 122, 186-1 Земельного кодексу України, ст. 10 та п. 1 ст. 4-1 Закону України “Про державну реєстрацію речових прав на нерухоме майно та їх обтяжень”, сесія Давидівської сільської ради

В И Р І Ш И Л А:

1. Затвердити проект землеустрою щодо відведення земельної ділянки гр. Рубінштейн Едуарда Лейбовича з метою зміни цільового призначення з для ведення особистого селянського господарства на для будівництва і обслуговування житлового будинку, господарських будівель і споруд (присадибна ділянка) за адресою: Львівська область, Львівський район, с. Давидів.
2. Змінити цільове призначення земельної ділянки, площею 0,2217 га, за кадастровим номером 4623682400:01:008:0370 з “для ведення особистого селянського господарства” на “ для будівництва і обслуговування житлового будинку, господарських будівель і споруд” в с. Давидів Львівського району Львівської області.
3. Контроль за виконанням даного рішення покласти на голову постійної комісії з питань земельних відносин, природокористування та екології Кінаша М.Ю.

Сільський голова



Володимир КЕРНИЦЬКИЙ



УКРАЇНА
ДАВИДІВСЬКА СІЛЬСЬКА РАДА
Львівського району Львівської області
8-ма сесія VIII-го демократичного скликання

Р І Ш Е Н Н Я № 193-8/2021

14 липня 2021 року

про затвердження проекту землеустрою щодо
зміни цільового призначення земельної ділянки
господарства БОЖБ гр. Тхір О.Б. в с. Давидів


Заслухавши головного спеціаліста відділу земельних ресурсів Давидівської сільської ради Бандуру Р.Д., який зачитав заяву гр. Тхір Ольги Богданівни про затвердження проекту землеустрою щодо зміни цільового призначення земельної ділянки, площею 0,1500 га, кадастровий номер 4623682400:01:008:0368 з “для ведення особистого селянського господарства” на “для будівництва і обслуговування житлового будинку, господарських будівель і споруд”, яка розташована в с. Давидів, врахувавши пропозиції постійної комісії з питань земельних відносин, природокористування та екології, керуючись ст. 144 Конституції України, пп. 34 п. 1 ст. 26 Закону України “Про місцеве самоврядування в Україні”, ст.ст. 12, 20, 122, 186-1 Земельного кодексу України, ст. 20 та п. 1 ст. 4-1 Закону України “Про державну реєстрацію речових прав на нерухоме майно та їх обтяжень”, сесія Давидівської сільської ради

В И Р І Ш И Л А:

1. Затвердити проект землеустрою щодо відведення земельної ділянки гр. Тхір Ользі Богданівні з метою зміни цільового призначення з для ведення особистого селянського господарства на для будівництва і обслуговування житлового будинку, господарських будівель і споруд (присадибна ділянка) за адресою: Львівська область, Львівський район, с. Давидів.
2. Змінити цільове призначення земельної ділянки, площею 0,1500 га, за кадастровим номером 4623682400:01:008:0368 з “для ведення особистого селянського господарства” на “ для будівництва і обслуговування житлового будинку, господарських будівель і споруд” в с. Давидів Львівського району Львівської області.
3. Контроль за виконанням даного рішення покласти на голову постійної комісії з питань земельних відносин, природокористування та екології Кінаша М.Ю.

Сільський голова

Володимир КЕРНИЦЬКИЙ





УКРАЇНА
ДАВИДІВСЬКА СІЛЬСЬКА РАДА
Львівського району Львівської області
8-ма сесія VIII-го демократичного скликання

Р І Ш Е Н Н Я № 194-8/2021

д 14 липня 2021 року

про затвердження проекту землеустрою з метою
зміни цільового призначення земельної ділянки
г. Кармазь О. В. в с. Бережани

Заслухавши головного спеціаліста відділу земельних ресурсів Давидівської сільської ради Бандуру Р. Д., який зачитав заяву гр. Кармазь Олександра Володимировича про затвердження проекту землеустрою щодо відведення земельної ділянки площею 0,2223 га. за кадастровим номером 4623688200:02:001:0368 зі зміною цільового призначення землі з «для ведення особистого селянського господарства» на «для будівництва та обслуговування житлового будинку, господарських будівель та споруд» в с. Бережани, врахувавши пропозиції постійної комісії з питань земельних відносин, природокористування та екології, керуючись ст. 144 Конституції України, пп. 34 п. 1 ст. 26 Закону України «Про місцеве самоврядування в Україні», ст.ст. 12, 20, 122, 186-1 Земельного кодексу України, ст. 20 та п. 1 ст. 4-1 Закону України «Про державну реєстрацію речових прав на нерухоме майно та їх обтяжень», сесія Давидівської сільської ради

В И Р І Ш И Л А:

Затвердити проект землеустрою щодо відведення земельної ділянки гр. Кармазь Олександр Володимировичу зі зміною цільового призначення землі з «для ведення особистого селянського господарства» на «для будівництва та обслуговування житлового будинку, господарських будівель та споруд» в с. Бережани.

Змінити цільове призначення земельної ділянки площею 0,2223 га. за кадастровим номером 4623688200:02:001:0368 в с. Бережани з «для ведення особистого селянського господарства» на «для будівництва та обслуговування житлового будинку, господарських будівель та споруд».

Контроль за виконанням даного рішення покласти на голову постійної комісії з питань земельних відносин, природокористування та екології Кінаша М.Ю.

Сільський голова

Володимир КЕРНИЦЬКИЙ





УКРАЇНА
ДАВИДІВСЬКА СІЛЬСЬКА РАДА
Львівського району Львівської області
8-ма сесія VIII-го демократичного скликання

Р І Ш Е Н Н Я № 195-8/2021

від 14 липня 2021 року

Про затвердження проекту землеустрою з метою
зміни цільового призначення земельної ділянки
гр. Максимів Р. М. в с. Бережани

Заслухавши головного спеціаліста відділу земельних ресурсів Давидівської сільської ради Бандуру Р. Д, який зачитав заяву гр. Максимів Романа Михайловича про затвердження проекту землеустрою щодо відведення земельної ділянки площею 0,1200 га. за кадастровим номером 4623688200:02:001:0310 зі зміною цільового призначення землі з «для ведення особистого селянського господарства» на «для будівництва та обслуговування житлового будинку, господарських будівель та споруд» в с. Бережани, врахувавши пропозиції постійної комісії з питань земельних відносин, природокористування та екології, керуючись ст. 144 Конституції України, п. 34 п. 1 ст. 26 Закону України «Про місцеве самоврядування в Україні», ст.ст. 12, 10, 122, 186-1 Земельного кодексу України, ст. 20 та п. 1 ст. 4-1 Закону України «Про державну реєстрацію речових прав на нерухоме майно та їх обтяжень», сесія Давидівської сільської ради

В И Р І Ш И Л А:

Затвердити проект землеустрою щодо відведення земельної ділянки гр. Максимів Роману Михайловичу зі зміною цільового призначення землі з «для ведення особистого селянського господарства» на «для будівництва та обслуговування житлового будинку, господарських будівель та споруд» в с. Бережани.

Змінити цільове призначення земельної ділянки площею 0,1200 га. за кадастровим номером 4623688200:02:001:0310 в с. Бережани з «для ведення особистого селянського господарства» на «для будівництва та обслуговування житлового будинку, господарських будівель та споруд».

Контроль за виконанням даного рішення покласти на голову постійної комісії з питань земельних відносин, природокористування та екології Кінаша М.Ю.



Львівський голова

Володимир КЕРНИЦЬКИЙ



УКРАЇНА
ДАВИДІВСЬКА СІЛЬСЬКА РАДА
Львівського району Львівської області
8-ма сесія VIII-го демократичного скликання

Р І Ш Е Н Н Я № 196-8/2021

від 14 липня 2021 року

Про затвердження проекту землеустрою з метою
зміни цільового призначення земельної ділянки
р. Шикоряк Р. І. в с. Чишки

Заслухавши головного спеціаліста відділу земельних ресурсів Давидівської сільської ради Бандуру Р. Д., який зачитав заяву гр. Шикоряк Романа Ілліча про затвердження проекту землеустрою щодо відведення земельної ділянки площею 0,2885 га. за кадастровим номером 4623688200:01:001:0021 зі зміною цільового призначення землі з «для ведення особистого селянського господарства» на «для будівництва та обслуговування житлового будинку, господарських будівель та споруд» в с. Чишки, врахувавши пропозиції постійної комісії з питань земельних відносин, природокористування та екології, керуючись ст. 144 Конституції України, п. 34 п. 1 ст. 26 Закону України «Про місцеве самоврядування в Україні», ст.ст. 12, 10, 122, 186-1 Земельного кодексу України, ст. 20 та п. 1 ст. 4-1 Закону України «Про державну реєстрацію речових прав на нерухоме майно та їх обтяжень», сесія Давидівської сільської ради

В И Р І Ш И Л А:

Затвердити проект землеустрою щодо відведення земельної ділянки гр. Шикоряк Роману Іллічу зі зміною цільового призначення землі з «для ведення особистого селянського господарства» на «для будівництва та обслуговування житлового будинку, господарських будівель та споруд» в с. Чишки.

Змінити цільове призначення земельної ділянки площею 0,2885 га. за кадастровим номером 4623688200:01:001:0021 в с. Чишки з «для ведення особистого селянського господарства» на «для будівництва та обслуговування житлового будинку, господарських будівель та споруд».

Контроль за виконанням даного рішення покласти на голову постійної комісії з питань земельних відносин, природокористування та екології Кінаша М.Ю.

Сільський голова

Володимир КЕРНИЦЬКИЙ





УКРАЇНА
ДАВИДІВСЬКА СІЛЬСЬКА РАДА
Львівського району Львівської області
8-ма сесія VIII-го демократичного скликання

Р І Ш Е Н Н Я № 197-8/2021

д 14 липня 2021 року

про затвердження проекту землеустрою з метою
зміни цільового призначення земельної ділянки
ТОВ «КАП-ЛЄЙ» в с. Волиця

Заслухавши головного спеціаліста відділу земельних ресурсів Давидівської сільської ради Бандуру Р. Д, який зачитав заяву директора ТОВ «КАП-ЛЄЙ» Чугу М. про затвердження проекту землеустрою щодо відведення земельної ділянки площею 0,9894 га. за кадастровим номером 4623688200:01:005:0619 зі зміною цільового призначення землі з «для ведення особистого селянського господарства» на «для будівництва та обслуговування будівель ринкової інфраструктури» в с. Волиця, врахувавши пропозиції постійної комісії з питань земельних відносин, природокористування та екології, керуючись ст. 144 Конституції України, пп. 34 п. 1 ст. 26 Закону України «Про місцеве самоврядування в Україні», ст.ст. 12, 20, 122, 136-1 Земельного кодексу України, ст. 20 та п. 1 ст. 4-1 Закону України «Про державну реєстрацію речових прав на нерухоме майно та їх обтяжень», сесія Давидівської сільської ради

В И Р І Ш И Л А:

Затвердити проект землеустрою щодо відведення земельної ділянки ТОВ «КАП-ЛЄЙ» зі зміною цільового призначення землі з «для ведення особистого селянського господарства» на «для будівництва та обслуговування будівель ринкової інфраструктури» в с. Волиця.

Змінити цільове призначення земельної ділянки площею 0,9894 га. за кадастровим номером 4623688200:01:005:0619 в с. Волиця з «для ведення особистого селянського господарства» на « для будівництва та обслуговування будівель ринкової інфраструктури».

Затвердити сільськогосподарські втрати в сумі 114,82856 тис. грн. (сто чотирнадцять тисяч вісімсот двадцять вісім грн. 56 коп.), відповідно до розрахунку КП «Центр ринкових досліджень» № 369 від 14.05.2021 року.

Контроль за виконанням даного рішення покласти на голову постійної комісії з питань земельних відносин, природокористування та екології Кінаша М.Ю.



Сільський голова

Володимир КЕРНИЦЬКИЙ



УКРАЇНА
ДАВИДІВСЬКА СІЛЬСЬКА РАДА
Львівського району Львівської області
8-ма сесія VIII-го демократичного скликання

Р І Ш Е Н Н Я № 198- 8/2021

4 липня 2021 року

затвердження проекту землеустрою з метою
и цільового призначення земельної ділянки
Сулими В. В. в с. Пасіки-Зубрицькі

Заслухавши головного спеціаліста відділу земельних ресурсів Давидівської сільської ради Бандуру Р.Д., який зачитав заяву гр. Сулими Віталія Валерійовича про затвердження проекту землеустрою щодо відведення земельної ділянки площею 44 га. за кадастровим номером 4623685100:01:003:0554 зі зміною цільового призначення землі з «для ведення особистого селянського господарства» на «для будівництва та обслуговування будівель ринкової інфраструктури» в с. Пасіки-Зубрицькі, врахувавши пропозиції постійної комісії з питань земельних відносин, екодокористування та екології, керуючись ст. 144 Конституції України, пп. 34 п. 1 ст. 126 Закону України «Про місцеве самоврядування в Україні», ст.ст. 12, 20, 122, 126 Закону України «Про Земельного кодексу України, ст. 20 та п. 1 ст. 4-1 Закону України «Про реєстрацію речових прав на нерухоме майно та їх обтяжень», сесія Давидівської сільської ради

В И Р І Ш И Л А:

затвердити проект землеустрою щодо відведення земельної ділянки гр. Сулими Віталія Валерійовичу зі зміною цільового призначення землі з «для ведення особистого селянського господарства» на «для будівництва та обслуговування будівель ринкової інфраструктури» в с. Пасіки-Зубрицькі.

підтвердити цільове призначення земельної ділянки площею 0,6144 га. за кадастровим номером 4623685100:01:003:0554 в с. Пасіки-Зубрицькі з «для ведення особистого селянського господарства» на «для будівництва та обслуговування будівель ринкової інфраструктури».

затвердити сільськогосподарські втрати в сумі 54,76975 тис. грн. (п'ятдесят чотири тисячі шістьсот шістьдесят дев'ять грн. 75 коп.), відповідно до розрахунку ПП «Центр ринкових досліджень» № 562 від 09.07.2021 року.

контроль за виконанням даного рішення покласти на голову постійної комісії з питань земельних відносин, екодокористування та екології Кінаша М.Ю.



Сільський голова

Володимир КЕРНИЦЬКИЙ



УКРАЇНА
ДАВИДІВСЬКА СІЛЬСЬКА РАДА
Львівського району Львівської області
8-ма сесія VIII-го демократичного скликання

Р І Ш Е Н Н Я № 199-8/2021

14 липня 2021 року

про затвердження проекту землеустрою щодо
відведення земельної ділянки у власність
Гінді Л. В. для БОЖБ в с. Пасіки-Зубрицькі

Заслухавши начальника відділу земельних ресурсів Давидівської сільської ради Собенка З.М., який зачитав заяву гр. Гінди Любомири Василівни про затвердження проекту землеустрою щодо відведення земельної ділянки для будівництва та обслуговування житлового будинку, господарських будівель та споруд в с. Пасіки-Зубрицькі Львівського району Львівської області, площею 0,0920 га та передачу їй у власність, врахувавши пропозиції постійної комісії з питань земельних відносин, природокористування та екології, керуючись ст. 144 Конституції України, пп. 34 п. 1 ст. 26 Закону України "Про місцеве самоврядування в Україні", ст.ст. 12, 40, 116, 118, 121, 122, 186-1 Земельного кодексу України, ст. 20 п. 1 ст. 4-1 Закону України "Про державну реєстрацію речових прав на нерухоме майно та їх обтяжень" сесія Давидівської сільської ради

В И Р І Ш И Л А:

Затвердити проект землеустрою щодо відведення земельної ділянки гр. Гінді Любомирі Василівні для будівництва та обслуговування житлового будинку, господарських будівель та споруд в с. Пасіки-Зубрицькі Львівського району Львівської області.
Передати у власність гр. Гінді Любомирі Василівні земельну ділянку, площею 0,0920 га для будівництва та обслуговування житлового будинку, господарських будівель та споруд в с. Пасіки-Зубрицькі Львівського району Львівської області за кадастровим номером 4623685100:01:001:0851.
Реєстрацію речового права власності на земельну ділянку гр. Гінді Любомирі Василівні провести за власні кошти.
Контроль за виконанням даного рішення покласти на голову постійної комісії з питань земельних відносин, природокористування та екології Кінаша М.Ю.



Володимир КЕРНИЦЬКИЙ



УКРАЇНА
ДАВИДІВСЬКА СІЛЬСЬКА РАДА
Львівського району Львівської області
8-ма сесія VIII-го демократичного скликання

Р І Ш Е Н Н Я № 200- 8/2021

14 липня 2021 року

Про затвердження проекту землеустрою з метою
зміни цільового призначення земельної ділянки
Гінді-Заблоцькій І. М. в с. Пасіки-Зубрицькі

Заслухавши головного спеціаліста відділу земельних ресурсів Давидівської сільської ради Бандуру Р.Д., який зачитав заяву гр. Гінда-Заблоцька Ірина Михайлівна про затвердження проекту землеустрою щодо відведення земельної ділянки площею 0,1907 га. за кадастровим номером 4623685100:01:001:0491 з іншою цільового призначення землі з «для ведення особистого селянського господарства» на «для будівництва та обслуговування житлового будинку, господарських будівель та споруд» в с. Пасіки-Зубрицькі, врахувавши пропозиції постійної комісії з питань земельних відносин, природокористування та екології, руючись ст. 144 Конституції України, пп. 34 п. 1 ст. 26 Закону України «Про сцене самоврядування в Україні», ст.ст. 12, 20, 122, 186-1 Земельного кодексу України, ст. 20 та п. 1 ст. 4-1 Закону України «Про державну реєстрацію речових прав на нерухоме майно та їх обтяжень», сесія Давидівської сільської ради

В И Р І Ш И Л А:

Затвердити проект землеустрою щодо відведення земельної ділянки гр. Гінді-Заблоцькій Ірині Михайлівні зі зміною цільового призначення землі з «для ведення особистого селянського господарства» на «для будівництва та обслуговування житлового будинку, господарських будівель та споруд» в с. Пасіки-Зубрицькі.

Змінити цільове призначення земельної ділянки площею 0,1907 га. за кадастровим номером 4623685100:01:001:0491 в с. Пасіки-Зубрицькі з «для ведення особистого селянського господарства» на «для будівництва та обслуговування житлового будинку, господарських будівель та споруд».

Контроль за виконанням даного рішення покласти на голову постійної комісії з питань земельних відносин, природокористування та екології Кінаша М.Ю.

Сільський голова



Володимир КЕРНИЦЬКИЙ



УКРАЇНА
ДАВИДІВСЬКА СІЛЬСЬКА РАДА
Львівського району Львівської області
8-ма сесія VIII-го демократичного скликання

Р І Ш Е Н Н Я № 201- 8/2021

4 липня 2021 року

затвердження проекту землеустрою з метою
цільового призначення земельної ділянки
Любінець-Філь О. О. в с. Пасіки-Зубрицькі

Заслухавши головного спеціаліста відділу земельних ресурсів Давидівської сільської ради Бандуру Р.Д., який зачитав заяву гр. Любінець-Філь Олени Орестівни про затвердження проекту землеустрою щодо відведення земельної ділянки площею 0,0413 га. за кадастровим номером 4623685100:01:002:0178 зі зміною цільового призначення землі з «для ведення особистого селянського господарства» на «для будівництва та обслуговування житлового будинку, господарських будівель та споруд» в с. Пасіки-Зубрицькі, врахувавши пропозиції постійної комісії з питань земельних відносин, природокористування та екології, керуючись ст. 144 Конституції України, пп. 34 п. 1 ст. 26 Закону України «Про місцеве самоврядування в Україні», ст.ст. 12, 20, 122, 186-1 Земельного кодексу України, ст. 20 та п. 1 ст. 4-1 Закону України «Про державну реєстрацію речових прав на нерухоме майно та їх оборот», сесія Давидівської сільської ради

В И Р І Ш И Л А:

затвердити проект землеустрою щодо відведення земельної ділянки гр. Любінець-Філь Олені Орестівні зі зміною цільового призначення землі з «для ведення особистого селянського господарства» на «для будівництва та обслуговування житлового будинку, господарських будівель та споруд» в с. Пасіки-Зубрицькі.

Змінити цільове призначення земельної ділянки площею 0,0413 га. за кадастровим номером 4623685100:01:002:0178 в с. Пасіки-Зубрицькі з «для ведення особистого селянського господарства» на «для будівництва та обслуговування житлового будинку, господарських будівель та споруд».

Контроль за виконанням даного рішення покласти на голову постійної комісії з питань земельних відносин, природокористування та екології Кінаша М.Ю.

Сільський голова

Володимир КЕРНИЦЬКИЙ





УКРАЇНА
ДАВИДІВСЬКА СІЛЬСЬКА РАДА
Львівського району Львівської області
8-ма сесія VIII-го демократичного скликання

Р І Ш Е Н Н Я № 202- 8/2021

14 липня 2021 року

затвердження проекту землеустрою з метою
визначення цільового призначення земельної ділянки
Чупіль З. П. в с. Пасіки-Зубрицькі

Заслухавши головного спеціаліста відділу земельних ресурсів Давидівської сільської ради Бандуру Р.Д., який зачитав заяву гр. Чупіль Зеновії Петрівни про затвердження проекту землеустрою щодо відведення земельної ділянки площею 0,0929 га. за кадастровим номером 4623685100:01:002:1421 зі зміною цільового призначення землі з «для ведення особистого селянського господарства» на «для будівництва та обслуговування житлового будинку, господарських будівель та споруд» в с. Пасіки-Зубрицькі, врахувавши пропозиції постійної комісії з питань земельних відносин, природокористування та екології, керуючись ст. 144 Конституції України, пп. 34 п. 1 ст. 26 Закону України «Про місцеве самоврядування в Україні», ст.ст. 12, 20, 122, 186-1 Земельного кодексу України, ст. 20 та п. 1 ст. 4-1 Закону України «Про державну реєстрацію речових прав на нерухоме майно та їх обтяжень», сесія Давидівської сільської ради

В И Р І Ш И Л А:

затвердити проект землеустрою щодо відведення земельної ділянки гр. Чупіль Зеновії Петрівни зі зміною цільового призначення землі з «для ведення особистого селянського господарства» на «для будівництва та обслуговування житлового будинку, господарських будівель та споруд» в с. Пасіки-Зубрицькі.

Змінити цільове призначення земельної ділянки площею 0,0929 га. за кадастровим номером 4623685100:01:002:1421 в с. Пасіки-Зубрицькі з «для ведення особистого селянського господарства» на « для будівництва та обслуговування житлового будинку, господарських будівель та споруд».

Контроль за виконанням даного рішення покласти на голову постійної комісії з питань земельних відносин, природокористування та екології Кінаша М.Ю.

Сільський голова

Володимир КЕРНИЦЬКИЙ





УКРАЇНА
ДАВИДІВСЬКА СІЛЬСЬКА РАДА
Львівського району Львівської області
8-ма сесія VIII-го демократичного скликання

Р І Ш Е Н Н Я № 203- 8/2021

14 липня 2021 року

Про затвердження проекту землеустрою з метою
зміни цільового призначення земельної ділянки
Чупіль З. П. в с. Пасіки-Зубрицькі

Заслухавши головного спеціаліста відділу земельних ресурсів Давидівської сільської ради Бандуру Р.Д., який зачитав заяву гр. Чупіль Зеновії Петрівни про затвердження проекту землеустрою щодо відведення земельної ділянки площею 0,381 га. за кадастровим номером 4623685100:01:002:1420 зі зміною цільового призначення землі з «для ведення особистого селянського господарства» на «для будівництва та обслуговування житлового будинку, господарських будівель та споруд» в с. Пасіки-Зубрицькі, врахувавши пропозиції постійної комісії з питань земельних відносин, природокористування та екології, керуючись ст. 144 Конституції України, пп. 34 п. 1 ст. 26 Закону України «Про місцеве самоврядування в Україні», ст.ст. 12, 20, 122, 186-1 Земельного кодексу України, ст. 20 та п. 1 ст. 4-1 Закону України «Про державну реєстрацію речових прав на нерухоме майно та їх тяжень», сесія Давидівської сільської ради

В И Р І Ш И Л А:

Затвердити проект землеустрою щодо відведення земельної ділянки гр. Чупіль Зеновії Петрівни зі зміною цільового призначення землі з «для ведення особистого селянського господарства» на «для будівництва та обслуговування житлового будинку, господарських будівель та споруд» в с. Пасіки-Зубрицькі.

Змінити цільове призначення земельної ділянки площею 0,0381 га. за кадастровим номером 4623685100:01:002:1420 в с. Пасіки-Зубрицькі з «для ведення особистого селянського господарства» на «для будівництва та обслуговування житлового будинку, господарських будівель та споруд».

Контроль за виконанням даного рішення покласти на голову постійної комісії з питань земельних відносин, природокористування та екології Кінаша М.Ю.

Сільський голова

Володимир КЕРНИЦЬКИЙ





УКРАЇНА
ДАВИДІВСЬКА СІЛЬСЬКА РАДА
Львівського району Львівської області
8-ма сесія VIII-го демократичного скликання

Р І Ш Е Н Н Я № 204- 8/2021

14 липня 2021 року

про затвердження проекту землеустрою з метою
зміни цільового призначення земельної ділянки
г. Скочипець К. М. в с. Пасіки-Зубрицькі

Заслухавши головного спеціаліста відділу земельних ресурсів Давидівської сільської ради Бандуру Р.Д., який зачитав заяву гр. Скочипець Катерини Михайлівни про затвердження проекту землеустрою щодо відведення земельної ділянки площею 0,2414 га. за кадастровим номером 4623685100:01:002:0091 зі зміною цільового призначення землі з «для ведення особистого селянського господарства» на «для будівництва та обслуговування житлового будинку, господарських будівель та споруд» в с. Пасіки-Зубрицькі, врахувавши пропозиції постійної комісії з питань земельних відносин, природокористування та екології, керуючись ст. 144 Конституції України, пп. 34 п. 1 ст. 26 Закону України «Про місцеве самоврядування в Україні», ст.ст. 12, 20, 122, 186-1 Земельного кодексу України, ст. 20 та п. 1 ст. 4-1 Закону України «Про державну реєстрацію речових прав на нерухоме майно та їх обтяжень», сесія Давидівської сільської ради

В И Р І Ш И Л А:

Затвердити проект землеустрою щодо відведення земельної ділянки гр. Скочипець Катерині Михайлівні зі зміною цільового призначення землі з «для ведення особистого селянського господарства» на «для будівництва та обслуговування житлового будинку, господарських будівель та споруд» в с. Пасіки-Зубрицькі.

Змінити цільове призначення земельної ділянки площею 0,2414 га. за кадастровим номером 4623685100:01:002:0091 в с. Пасіки-Зубрицькі з «для ведення особистого селянського господарства» на «для будівництва та обслуговування житлового будинку, господарських будівель та споруд».

Контроль за виконанням даного рішення покласти на голову постійної комісії з питань земельних відносин, природокористування та екології Кінаша М.Ю.

Сільський голова

Володимир КЕРНИЦЬКИЙ





УКРАЇНА
ДАВИДІВСЬКА СІЛЬСЬКА РАДА
Львівського району Львівської області
8-ма сесія VIII-го демократичного скликання

Р І Ш Е Н Н Я № 205- 8/2021

14 липня 2021 року

про затвердження проекту землеустрою з метою
зміни цільового призначення земельної ділянки
Коцюбайло Василь Іванович в с. Пасіки-Зубрицькі

Заслухавши головного спеціаліста відділу земельних ресурсів Давидівської сільської ради Бандуру Р.Д., який зачитав заяву гр. Коцюбайло Василя Івановича про затвердження проекту землеустрою щодо відведення земельної ділянки площею 0,0300 га. за кадастровим номером 4623685100:01:003:0454 зі зміною цільового призначення землі з «для ведення особистого селянського господарства» на «для будівництва та обслуговування будівель ринкової інфраструктури» в с. Пасіки-Зубрицькі, врахувавши пропозиції постійної комісії з питань земельних відносин, природокористування та екології, керуючись ст. 144 Конституції України, пп. 34 п. 1 ст. 26 Закону України «Про місцеве самоврядування в Україні», ст.ст. 12, 20, 122, 126-1 Земельного кодексу України, ст. 20 та п. 1 ст. 4-1 Закону України «Про державну реєстрацію речових прав на нерухоме майно та їх обтяжень», сесія Давидівської сільської ради

В И Р І Ш И Л А:

Затвердити проект землеустрою щодо відведення земельної ділянки гр. Коцюбайло Василю Івановичу зі зміною цільового призначення землі з «для ведення особистого селянського господарства» на «для будівництва та обслуговування будівель ринкової інфраструктури» в с. Пасіки-Зубрицькі.

Змінити цільове призначення земельної ділянки площею 0,0300 га. за кадастровим номером 4623685100:01:003:0454 в с. Пасіки-Зубрицькі з «для ведення особистого селянського господарства» на « для будівництва та обслуговування будівель ринкової інфраструктури».

Затвердити сільськогосподарські втрати в сумі 2.67430 тис. грн. (дві тисячі шістсот сімдесят чотири грн. 30 коп.), відповідно до розрахунку ПП «Центр ринкових досліджень» № 381 від 24.05.2021 року.

Контроль за виконанням даного рішення покласти на голову постійної комісії з питань земельних відносин, природокористування та екології Кінаша М.Ю.

Сільський голова

Володимир КЕРНИЦЬКИЙ



УКРАЇНА
ДАВИДІВСЬКА СІЛЬСЬКА РАДА
Львівського району Львівської області
8-ма сесія VIII го демократичного скликання

Р І Ш Е Н Н Я № 206- 8/2021

14 липня 2021 року

про затвердження проекту землеустрою з метою
введення цільового призначення земельної ділянки
г. Голіян Ю. І. та гр. Заблоцькій М. В. в с. Пасіки-Зубрицькі

Заслухавши головного спеціаліста відділу земельних ресурсів Давидівської сільської ради Бандуру Р.Д., який зачитав заяву гр. Голіян Юлії Ігорівни та гр. Заблоцької Марти Вікторівни про затвердження проекту землеустрою щодо введення земельної ділянки площею 0,1566 га, за кадастровим номером 523685100:01:003:0532 зі зміною цільового призначення землі з «для ведення особистого селянського господарства» на «для будівництва та обслуговування будівель ринкової інфраструктури» в с. Пасіки-Зубрицькі, врахувавши пропозиції постійної комісії з питань земельних відносин, природокористування та екології, згідно з ст. 144 Конституції України, пп. 34 п. 1 ст. 26 Закону України «Про місцеве самоврядування в Україні», ст.ст. 12, 20, 122, 186-1 Земельного кодексу України, ст. 20 та п. 1 ст. 4-1 Закону України «Про державну реєстрацію речових прав на нерухоме майно та їх обтяжень», сесія Давидівської сільської ради

В Р І Ш Е Н Н Я:

Затвердити проект землеустрою щодо введення земельної ділянки гр. Голіян Юлії Ігорівни та гр. Заблоцькій Марти Вікторівни зі зміною цільового призначення землі з «для ведення особистого селянського господарства» на «для будівництва та обслуговування будівель ринкової інфраструктури» в с. Пасіки-Зубрицькі.

Змінити цільове призначення земельної ділянки площею 0,1566 га, за кадастровим номером 4623685100:01:003:0532 в с. Пасіки-Зубрицькі з «для ведення особистого селянського господарства» на «для будівництва та обслуговування будівель ринкової інфраструктури».

Затвердити сільськогосподарські втрати в сумі 13,95987 тис. грн. (тринадцять тисяч дев'ятеот п'ятдесят дев'ять грн. 87 коп.), відповідно до розрахунку ІІІ «Центр ринкових досліджень» № 462 від 15.06.2021 року.

Контроль за виконанням даного рішення покласти на голову постійної комісії з питань земельних відносин, природокористування та екології Кінаша М.Ю.

Сільський голова

Володимир КЕРНИЦЬКИЙ



УКРАЇНА
ДАВИДІВСЬКА СІЛЬСЬКА РАДА
Львівського району Львівської області
8-ма сесія VIII-го демократичного скликання

Р І Ш Е Н Н Я № 207- 8/2021

14 липня 2021 року

Про затвердження проекту землеустрою з метою
зміни цільового призначення земельної ділянки
р. Скрипець О. О. в с. Пасіки-Зубрицькі

Заслухавши головного спеціаліста відділу земельних ресурсів Давидівської сільської ради Бандуру Р.Д., який зачитав заяву гр. Скрипець Ольги Олегівни про затвердження проекту землеустрою щодо відведення земельної ділянки площею 0,1941 га. за кадастровим номером 4623685100:01:001:0834 зі зміною цільового призначення землі з «для ведення особистого селянського господарства» на «для будівництва та обслуговування будівель торгівлі» в с. Пасіки-Зубрицькі, врахувавши пропозиції постійної комісії з питань земельних відносин, природокористування та екології, керуючись ст. 144 Конституції України, пп. 34 п. 1 ст. 26 Закону України «Про місцеве самоврядування в Україні», ст.ст. 12, 20, 122, 186-1 Земельного кодексу України, ст. 20 та п. 1 ст. 4-1 Закону України «Про державну реєстрацію речових прав на нерухоме майно та їх обтяжень», сесія Давидівської сільської ради

В И Р І Ш И Л А:

Затвердити проект землеустрою щодо відведення земельної ділянки гр. Скрипець Ользі Олегівні зі зміною цільового призначення землі з «для ведення особистого селянського господарства» на «для будівництва та обслуговування будівель торгівлі» в с. Пасіки-Зубрицькі.

Змінити цільове призначення земельної ділянки площею 0,1941 га. за кадастровим номером 4623685100:01:001:0834 в с. Пасіки-Зубрицькі з «для ведення особистого селянського господарства» на « для будівництва та обслуговування будівель торгівлі».

Затвердити сільськогосподарські втрати в сумі 7,69011 тис. грн. (сім тисяч шістсот дев'яносто грн. 11 коп.), відповідно до розрахунку ПП «Центр ринкових досліджень» № 167 від 23.02.2021 року.

Контроль за виконанням даного рішення покласти на голову постійної комісії з питань земельних відносин, природокористування та екології Кінаша М.Ю.

Сільський голова

Володимир КЕРНИЦЬКИЙ



УКРАЇНА
ДАВИДІВСЬКА СІЛЬСЬКА РАДА
Львівського району Львівської області
8-ма сесія VIII-го демократичного скликання

Р І Ш Е Н Н Я № 208- 8/2021

14 липня 2021 року

Про затвердження проекту землеустрою з метою
визначення цільового призначення земельної ділянки
гр. Бабич М. І. та гр. Цимбала Ю. І. в с. Пасіки-Зубрицькі

Заслухавши т. в. о. начальника відділу земельних ресурсів Давидівської сільської ради Бандуру Р. Д., який зачитав заяву гр. Бабич Марини Іванівни та гр. Цимбали Юрія Ігоровича про затвердження проекту землеустрою щодо відведення земельної ділянки площею 0,5158 га. за кадастровим номером 4623685100:01:003:0523 зі зміною цільового призначення землі з «для ведення особистого селянського господарства» на «для будівництва та обслуговування будівель ринкової інфраструктури» в с. Пасіки-Зубрицькі, врахувавши пропозиції постійної комісії з питань земельних відносин, природокористування та екології, ст. 144 Конституції України, пп. 34 п. 1 ст. 26 Закону України «Про місцеве самоврядування в Україні», ст.ст. 12, 20, 122, 186-1 Земельного кодексу України, ст. 20 та п. 1 ст. 4-1 Закону України «Про державну реєстрацію речових прав на нерухоме майно та їх обтяжень», сесія Давидівської сільської ради

В И Р І Ш И Л А:

Затвердити проект землеустрою щодо відведення земельної ділянки гр. Бабич Марини Іванівни та гр. Цимбали Юрія Ігоровичу зі зміною цільового призначення земельної ділянки з «для ведення особистого селянського господарства» на «для будівництва та обслуговування будівель ринкової інфраструктури» в с. Пасіки-Зубрицькі.

Затвердити цільове призначення земельної ділянки площею 0,5158 га. за кадастровим номером 4623685100:01:003:0523 в с. Пасіки-Зубрицькі з «для ведення особистого селянського господарства» на « для будівництва та обслуговування будівель ринкової інфраструктури».

Внести сільськогосподарські втрати в сумі 45,98021 тис. грн. (сорок п'ять тисяч вісімдесят грн. 21 коп.), відповідно до розрахунку ПП «Центр ринкових досліджень» № 145 від 19.02.2021 року.

Для виконання даного рішення покласти на голову постійної комісії з питань земельних відносин, природокористування та екології Кінаша М.Ю.

Голова



Володимир КЕРНИЦЬКИЙ

250



УКРАЇНА
ДАВИДІВСЬКА СІЛЬСЬКА РАДА
Львівського району Львівської області
8-ма сесія VIII-го демократичного скликання

Р І Ш Е Н Н Я № 209- 8/2021

14 липня 2021 року

Про затвердження проекту землеустрою з метою
зміни цільового призначення земельної ділянки
гр. Кривулі Я. Ю. в с. Пасіки-Зубрицькі

Заслухавши головного спеціаліста відділу земельних ресурсів Давидівської сільської ради Бандуру Р.Д., який зачитав заяву гр. Кривулі Ярослава Юрійовича про затвердження проекту землеустрою щодо відведення земельної ділянки площею 0,1160 га. за кадастровим номером 4623685100:01:003:0540 зі зміною цільового призначення землі з «для ведення особистого селянського господарства» на «для розміщення та експлуатації основних, підсобних і допоміжних будівель та споруд підприємств переробної, машинобудівної та іншої промисловості» в с. Пасіки-Зубрицькі, врахувавши пропозиції постійної комісії з питань земельних відносин, природокористування та екології, керуючись ст. 144 Конституції України, пп. 34 п. 1 ст. 26 Закону України «Про місцеве самоврядування в Україні», ст.ст. 12, 20, 122, 126-1 Земельного кодексу України, ст. 20 та п. 1 ст. 4-1 Закону України «Про державну реєстрацію речових прав на нерухоме майно та їх обтяжень», сесія Давидівської сільської ради

ВИРІШИЛА:

Затвердити проект землеустрою щодо відведення земельної ділянки гр. Кривулі Ярославу Юрійовичу зі зміною цільового призначення землі з «для ведення особистого селянського господарства» на «для розміщення та експлуатації основних, підсобних і допоміжних будівель та споруд підприємств переробної, машинобудівної та іншої промисловості» в с. Пасіки-Зубрицькі.

Змінити цільове призначення земельної ділянки площею 0,1160 га. за кадастровим номером 4623685100:01:003:0540 в с. Пасіки-Зубрицькі з «для ведення особистого селянського господарства» на « для розміщення та експлуатації основних, підсобних і допоміжних будівель та споруд підприємств переробної, машинобудівної та іншої промисловості».

Затвердити сільськогосподарські втрати в сумі 10,34064 тис. грн. (десять тисяч триста сорок грн. 64 коп.), відповідно до розрахунку ПП «Центр ринкових досліджень» № 421 від 03.06.2021 року.

Контроль за виконанням даного рішення покласти на голову постійної комісії з питань земельних відносин, природокористування та екології, Кінаша М.Ю.

сільський голова

Володимир КЕРНИЦЬКИЙ





УКРАЇНА
ДАВИДІВСЬКА СІЛЬСЬКА РАДА
Львівського району Львівської області
8-ма сесія VIII-го демократичного скликання

Р І Ш Е Н Н Я № 210- 8/2021

від 14 липня 2021 року

Про затвердження проекту землеустрою з метою зміни цільового призначення земельної ділянки Давидівській сільській раді в с. Пасіки-Зубрицькі

Заслухавши головного спеціаліста відділу земельних ресурсів Давидівської сільської ради Бандуру Р.Д., який запропонував затвердити проект землеустрою щодо відведення земельної ділянки Давидівській сільській раді площею 0,6481 га. за кадастровим номером 4623685100:01:004:0556 зі зміною цільового призначення землі з «для ведення особистого селянського господарства» на «для будівництва та обслуговування житлового будинку, господарських будівель та споруд» в с. Пасіки-Зубрицькі, врахувавши пропозиції постійної комісії з питань земельних відносин, природокористування та екології, керуючись ст. 144 Конституції України, пп. 34 п. 1 ст. 26 Закону України «Про місцеве самоврядування в Україні», ст.ст. 12, 20, 122, 186-1 Земельного кодексу України, ст. 20 та п. 1 ст. 4-1 Закону України «Про державну реєстрацію речових прав на нерухоме майно та їх обтяжень», сесія Давидівської сільської ради

В И Р І Ш И Л А:

Затвердити проект землеустрою щодо відведення земельної ділянки Давидівській сільській раді зі зміною цільового призначення землі з «для ведення особистого селянського господарства» на «для будівництва та обслуговування житлового будинку, господарських будівель та споруд» в с. Пасіки-Зубрицькі.

Змінити цільове призначення земельної ділянки площею 0,6481 га. за кадастровим номером 4623685100:01:004:0556 в с. Пасіки-Зубрицькі з «для ведення особистого селянського господарства» на «для будівництва та обслуговування житлового будинку, господарських будівель та споруд».

Контроль за виконанням даного рішення покласти на голову постійної комісії з питань земельних відносин, природокористування та екології, Кінаша М.Ю.



Володимир КЕРНИЦЬКИЙ



УКРАЇНА
ДАВИДІВСЬКА СІЛЬСЬКА РАДА
Львівського району Львівської області
8-ма сесія VIII-го демократичного скликання

Р І Ш Е Н Н Я № 211- 8/2021

від 14 липня 2021 року

Про затвердження проекту землеустрою з метою зміни цільового призначення земельної ділянки Давидівській сільській раді в с. Пасіки-Зубрицькі

Заслухавши головного спеціаліста відділу земельних ресурсів Давидівської сільської ради Бандуру Р.Д., який запропонував затвердити проект землеустрою щодо відведення земельної ділянки Давидівській сільській раді площею 0,4104 га. за кадастровим номером 4623685100:01:004:0569 зі зміною цільового призначення землі з «для ведення особистого селянського господарства» на «для будівництва та обслуговування житлового будинку, господарських будівель та споруд» в с. Пасіки-Зубрицькі, врахувавши пропозиції постійної комісії з питань земельних відносин, природокористування та екології, керуючись ст. 144 Конституції України, пп. 34 п. 1 ст. 26 Закону України «Про місцеве самоврядування в Україні», ст.ст. 12, 20, 122, ст. 186-1 Земельного кодексу України, ст. 20 та п. 1 ст. 4-1 Закону України «Про державну реєстрацію речових прав на нерухоме майно та їх обтяжень», сесія Давидівської сільської ради

В И Р І Ш И Л А:

Затвердити проект землеустрою щодо відведення земельної ділянки Давидівській сільській раді зі зміною цільового призначення землі з «для ведення особистого селянського господарства» на «для будівництва та обслуговування житлового будинку, господарських будівель та споруд» в с. Пасіки-Зубрицькі.

Змінити цільове призначення земельної ділянки площею 0,4104 га. за кадастровим номером 4623685100:01:004:0569 в с. Пасіки-Зубрицькі з «для ведення особистого селянського господарства» на «для будівництва та обслуговування житлового будинку, господарських будівель та споруд».

Контроль за виконанням даного рішення покласти на голову постійної комісії з питань земельних відносин, природокористування та екології Кінаша М.Ю.



Володимир КЕРНИЦЬКИЙ



УКРАЇНА
ДАВИДІВСЬКА СІЛЬСЬКА РАДА
Львівського району Львівської області
8-ма сесія VIII-го демократичного скликання

Р І Ш Е Н Н Я № 212- 8/2021

від 14 липня 2021 року

Про затвердження проекту землеустрою з метою зміни цільового призначення земельної ділянки Давидівській сільській раді в с. Пасіки-Зубрицькі

Заслухавши головного спеціаліста відділу земельних ресурсів Давидівської сільської ради Бандуру Р.Д., який запропонував затвердити проект землеустрою щодо відведення земельної ділянки Давидівській сільській раді площею 0,3732 га. за кадастровим номером 4623685100:01:004:0553, зі зміною цільового призначення землі з «для ведення особистого селянського господарства» на «для будівництва та обслуговування житлового будинку, господарських будівель та споруд» в с. Пасіки-Зубрицькі, врахувавши пропозиції постійної комісії з питань земельних відносин, природокористування та екології, керуючись ст. 144 Конституції України, пп. 34 п. 1 ст. 26 Закону України «Про місцеве самоврядування в Україні», ст.ст. 12, 20, 122, 186-1 Земельного кодексу України, ст. 20 та п. 1 ст. 4-1 Закону України «Про державну реєстрацію речових прав на нерухоме майно та їх обтяжень», сесія Давидівської сільської ради

В И Р І Ш И Л А:

Затвердити проект землеустрою щодо відведення земельної ділянки Давидівській сільській раді зі зміною цільового призначення землі з «для ведення особистого селянського господарства» на «для будівництва та обслуговування житлового будинку, господарських будівель та споруд» в с. Пасіки-Зубрицькі.

Змінити цільове призначення земельної ділянки площею 0,3732 га. за кадастровим номером 4623685100:01:004:0553 в с. Пасіки-Зубрицькі з «для ведення особистого селянського господарства» на «для будівництва та обслуговування житлового будинку, господарських будівель та споруд».

Контроль за виконанням даного рішення покласти на голову постійної комісії з питань земельних відносин, природокористування та екології Кінаша М.Ю.



Володимир КЕРНИЦЬКИЙ



УКРАЇНА
ДАВИДІВСЬКА СІЛЬСЬКА РАДА
Львівського району Львівської області
8-ма сесія VIII-го демократичного скликання

Р І Ш Е Н Н Я № 213-8/2021

від 14 липня 2021 року

Про затвердження проекту землеустрою щодо зміни цільового призначення земельної ділянки для БОЖБ гр. Кульчицька Л.М. в с. Звенигород

Заслухавши головного спеціаліста відділу земельних ресурсів Давидівської сільської ради Бандуру Р.Д., який зачитав заяву гр. Кульчицької Любові Миколаївни про затвердження проекту землеустрою щодо зміни цільового призначення земельної ділянки, площею 0,2223 га, кадастровий номер 4623683100:22:000:0246 з для ведення особистого селянського господарства на для будівництва та обслуговування житлового будинку, господарських будівель і споруд (присадибна ділянка), яка розташована за адресою: Львівська область, Львівський район, с. Звенигород, врахувавши пропозиції постійної комісії з питань земельних відносин, природокористування та екології, керуючись ст. 144 Конституції України, пп. 34 п. 1 ст. 26 Закону України "Про місцеве самоврядування в Україні", ст.ст. 12, 20, 122, 186-1 Земельного кодексу України, ст. 20 та п. 1 ст. 4-1 Закону України "Про державну реєстрацію речових прав на нерухоме майно та їх обтяжень", сесія Давидівської сільської ради

В И Р І Ш И Л А:

1. Затвердити проект землеустрою щодо відведення земельної ділянки гр. Кульчицькій Любові Миколаївни з метою зміни цільового призначення з для ведення особистого селянського господарства на для будівництва і обслуговування житлового будинку, господарських будівель і споруд (присадибна ділянка) за адресою: Львівська область, Львівський район, с. Звенигород.

2. Змінити цільове призначення земельної ділянки, площею 0,2223 га, за кадастровим номером 4623683100:22:000:0246 з "для ведення особистого селянського господарства" на "для будівництва та обслуговування житлового будинку, господарських будівель і споруд" в с. Звенигород Львівського району Львівської області.

3. Контроль за виконанням даного рішення покласти на голову постійної комісії з питань земельних відносин, природокористування та екології Кінаша М.Ю.

Сільський голова

Володимир КЕРНИЦЬКИЙ



УКРАЇНА
ДАВИДІВСЬКА СІЛЬСЬКА РАДА
Львівського району Львівської області
8-ма сесія VIII-го демократичного скликання

Р І Ш Е Н Н Я № 214- 8/2021

від 14 липня 2021 року

Про затвердження проекту землеустрою з метою зміни цільового призначення земельної ділянки Давидівській сільській раді в с. Пасіки-Зубрицькі

Заслухавши головного спеціаліста відділу земельних ресурсів Давидівської сільської ради Бандуру Р.Д., який затвердити проект землеустрою щодо відведення земельної ділянки Давидівській сільській раді площею 0,5774 га. за кадастровим номером 4623685100:01:004:0555, зі зміною цільового призначення землі з «для ведення особистого селянського господарства» на «для будівництва та обслуговування житлового будинку, господарських будівель та споруд» в с. Пасіки-Зубрицькі, врахувавши пропозиції постійної комісії з питань земельних відносин, природокористування та екології, керуючись ст. 144 Конституції України, пп. 34 п. 1 ст. 26 Закону України «Про місцеве самоврядування в Україні», ст.ст. 12, 20, 122, 126-1 Земельного кодексу України, ст. 20 та п. 1 ст. 4-1 Закону України «Про державну реєстрацію речових прав на нерухоме майно та їх обтяжень», сесія Давидівської сільської ради

В І Р І Ш И Л А:

затвердити проект землеустрою щодо відведення земельної ділянки Давидівській сільській раді зі зміною цільового призначення землі з «для ведення особистого селянського господарства» на «для будівництва та обслуговування житлового будинку, господарських будівель та споруд» в с. Пасіки-Зубрицькі.

зміни цільове призначення земельної ділянки площею 0,5774 га. за кадастровим номером 4623685100:01:004:0555 в с. Пасіки-Зубрицькі з «для ведення особистого селянського господарства» на « для будівництва та обслуговування житлового будинку, господарських будівель та споруд».

контроль за виконанням даного рішення покласти на голову постійної комісії з питань земельних відносин, природокористування та екології Кінаша М.Ю.



Володимир КЕРНИЦЬКИЙ



УКРАЇНА
 ДАВИДІВСЬКА СІЛЬСЬКА РАДА
 Львівського району Львівської області
 8-ма сесія VIII-го демократичного скликання

Р І Ш Е Н Н Я № 215- 8/2021

від 14 липня 2021 року

Про затвердження проекту землеустрою з метою зміни цільового призначення земельної ділянки Давидівській сільській раді в с. Пасіки-Зубрицькі

Заслухавши головного спеціаліста відділу земельних ресурсів Давидівської сільської ради Бандуру Р.Д., який запропонував затвердити проект землеустрою щодо відведення земельної ділянки Давидівській сільській раді площею 1,8798 га. за кадастровим номером 4623685100:01:004:0554, зі зміною цільового призначення землі з «для ведення особистого селянського господарства» на «для будівництва та обслуговування житлового будинку, господарських будівель та споруд» в с. Пасіки-Зубрицькі, врахувавши пропозиції постійної комісії з питань земельних відносин, природокористування та екології, керуючись ст. 144 Конституції України, пп. 34 п. 1 ст. 26 Закону України «Про місцеве самоврядування в Україні», ст.ст. 12, 20, 122, 106-1 Земельного кодексу України, ст. 20 та п. 1 ст. 4-1 Закону України «Про державну реєстрацію речових прав на нерухоме майно та їх обтяжень», сесія Давидівської сільської ради

В И Р І Ш И Л А:

Затвердити проект землеустрою щодо відведення земельної ділянки Давидівській сільській раді зі зміною цільового призначення землі з «для ведення особистого селянського господарства» на «для будівництва та обслуговування житлового будинку, господарських будівель та споруд» в с. Пасіки-Зубрицькі.

Змінити цільове призначення земельної ділянки площею 1,8798 га. за кадастровим номером 4623685100:01:004:0554 в с. Пасіки-Зубрицькі з «для ведення особистого селянського господарства» на « для будівництва та обслуговування житлового будинку, господарських будівель та споруд».

Контроль за виконанням даного рішення покласти на голову постійної комісії з питань земельних відносин, природокористування та екології Кінаша М.Ю.

сільський голова



[Handwritten signature]

Володимир КЕРНИЦЬКИЙ



УКРАЇНА
ДАВИДІВСЬКА СІЛЬСЬКА РАДА
Львівського району Львівської області
8-ма сесія VIII-го демократичного скликання

Р І Ш Е Н Н Я № 216- 8/2021

від 14 липня 2021 року

Про затвердження проекту землеустрою з метою зміни цільового призначення земельної ділянки гр. Микуш І. З. в с. Пасіки-Зубрицькі

Заслухавши головного спеціаліста відділу земельних ресурсів Давидівської сільської ради Бандуру Р.Д., який зачитав заяву гр. Микуш Ігора Зіновійовича про затвердження проекту землеустрою щодо відведення земельної ділянки площею 0,3474 га. за кадастровим номером 4623685100:01:003:0536 зі зміною цільового призначення землі з «для ведення особистого селянського господарства» на «для будівництва та обслуговування будівель ринкової інфраструктури» в с. Пасіки-Зубрицькі, врахувавши пропозиції постійної комісії з питань земельних відносин, природокористування та екології, керуючись ст. 144 Конституції України, пп. 34 п. 1 ст. 26 Закону України «Про місцеве самоврядування в Україні», ст.ст. 12, 20, 122, 186-1 Земельного кодексу України, ст. 20 та п. 1 ст. 4-1 Закону України «Про державну реєстрацію речових прав на нерухоме майно та їх обтяжень», сесія Давидівської сільської ради

В И Р І Ш И Л А:

Затвердити проект землеустрою щодо відведення земельної ділянки гр. Микуш Ігор Зіновійовичу зі зміною цільового призначення землі з «для ведення особистого селянського господарства» на «для будівництва та обслуговування будівель ринкової інфраструктури» в с. Пасіки-Зубрицькі.

Змінити цільове призначення земельної ділянки площею 0,3474 га. за кадастровим номером 4623685100:01:003:0536 в с. Пасіки-Зубрицькі з «для ведення особистого селянського господарства» на «для будівництва та обслуговування будівель ринкової інфраструктури».

Відшкодувати сільськогосподарські втрати в сумі 30,96845 тис. грн. (тридцять тисяч п'ятсот шістьдесят вісім грн. 45 коп.), відповідно до розрахунку ПП «Центр економічних досліджень» № 542 від 05.07.2021 року.

Контроль за виконанням даного рішення покласти на голову постійної комісії з питань земельних відносин, природокористування та екології Кінаша М.Ю.



Володимир КЕРНИЦЬКИЙ



УКРАЇНА
ДАВИДІВСЬКА СІЛЬСЬКА РАДА
Львівського району Львівської області
8-ма сесія VIII-го демократичного скликання

Р І Ш Е Н Н Я № 217- 8/2021

від 14 липня 2021 року

Про затвердження проекту землеустрою з метою зміни цільового призначення земельної ділянки Давидівській сільській раді в с. Пасіки-Зубрицькі

Заслухавши головного спеціаліста відділу земельних ресурсів Давидівської сільської ради Бандуру Р.Д., який запропонував затвердити проект землеустрою щодо відведення земельної ділянки Давидівській сільській раді площею 0,1112 га. за кадастровим номером 4623685100:01:004:0557, зі зміною цільового призначення землі з «для ведення особистого селянського господарства» на «для будівництва та обслуговування житлового будинку, господарських будівель та споруд» в с. Пасіки-Зубрицькі, врахувавши пропозиції постійної комісії з питань земельних відносин, природокористування та екології, керуючись ст. 144 Конституції України, пп. 34 п. 1 ст. 26 Закону України «Про місцеве самоврядування в Україні», ст.ст. 12, 20, 122, 126-1 Земельного кодексу України, ст. 20 та п. 1 ст. 4-1 Закону України «Про державну реєстрацію речових прав на нерухоме майно та їх обтяжень», сесія Давидівської сільської ради

ВИРІШИЛА:

затвердити проект землеустрою щодо відведення земельної ділянки Давидівській сільській раді зі зміною цільового призначення землі з «для ведення особистого селянського господарства» на «для будівництва та обслуговування житлового будинку, господарських будівель та споруд» в с. Пасіки-Зубрицькі.

зміни цільове призначення земельної ділянки площею 0,1112 га. за кадастровим номером 4623685100:01:004:0557 в с. Пасіки-Зубрицькі з «для ведення особистого селянського господарства» на «для будівництва та обслуговування житлового будинку, господарських будівель та споруд».

контроль за виконанням даного рішення покласти на голову постійної комісії з питань земельних відносин, природокористування та екології Кінаша М.Ю.



Володимир КЕРНИЦЬКИЙ



УКРАЇНА
ДАВИДІВСЬКА СІЛЬСЬКА РАДА
Львівського району Львівської області
8-ма сесія VIII-го демократичного скликання

Р І Ш Е Н Н Я № 218- 8/2021

від 14 липня 2021 року

Про затвердження проекту землеустрою з метою
зміни цільового призначення земельної ділянки
Давидівській сільській раді в с. Пасіки-Зубрицькі

Заслухавши головного спеціаліста відділу земельних ресурсів Давидівської сільської ради Бандуру Р.Д., який затвердити проект землеустрою щодо відведення земельної ділянки Давидівській сільській раді площею 0,1338 га. за кадастровим номером 4623685100:01:004:0561, зі зміною цільового призначення землі з «для ведення особистого селянського господарства» на «для будівництва та обслуговування житлового будинку, господарських будівель та споруд» в с. Пасіки-Зубрицькі, врахувавши пропозиції постійної комісії з питань земельних відносин, природокористування та екології, керуючись ст. 144 Конституції України, пп. 34 п. 1 ст. 26 Закону України «Про місцеве самоврядування в Україні», ст.ст. 12, 20, 122, 186-1 Земельного кодексу України, ст. 20 та п. 1 ст. 4-1 Закону України «Про державну реєстрацію речових прав на нерухоме майно та їх обтяжень», сесія Давидівської сільської ради

В И Р І Ш И Л А:

Затвердити проект землеустрою щодо відведення земельної ділянки Давидівській сільській раді зі зміною цільового призначення землі з «для ведення особистого селянського господарства» на «для будівництва та обслуговування житлового будинку, господарських будівель та споруд» в с. Пасіки-Зубрицькі.

Змінити цільове призначення земельної ділянки площею 0,1338 га. за кадастровим номером 4623685100:01:004:0561 в с. Пасіки-Зубрицькі з «для ведення особистого селянського господарства» на «для будівництва та обслуговування житлового будинку, господарських будівель та споруд».

Для контролю за виконанням даного рішення покласти на голову постійної комісії з питань земельних відносин, природокористування та екології Кінаша М.Ю.



Володимир КЕРНИЦЬКИЙ



УКРАЇНА
ДАВИДІВСЬКА СІЛЬСЬКА РАДА
Львівського району Львівської області
8-ма сесія VIII-го демократичного скликання

Р І Ш Е Н Н Я № 219-8/2021

від 14 липня 2021 року

Про затвердження проекту землеустрою щодо
зміни цільового призначення земельної ділянки
для БОЖБ гр. Козяр А.І. в с. Виннички

Заслухавши головного спеціаліста відділу земельних ресурсів Давидівської сільської ради Бандуру Р.Д., який зачитав заяву гр. Козяра Андрія Івановича про затвердження проекту землеустрою щодо зміни цільового призначення земельної ділянки, площею 0,1500 га, кадастровий номер 4623681200:01:001:0255 з для ведення особистого селянського господарства на для будівництва і обслуговування житлового будинку, господарських будівель і споруд, яка розташована за адресою: Львівська область, Львівський район, село Виннички, врахувавши пропозиції постійної комісії з питань земельних відносин, природокористування та екології, с. 144 Конституції України, пп. 34 п. 1 ст. 26 Закону України "Про оскарження самоврядування в Україні", ст.ст. 12, 20, 122, 186-1 Земельного кодексу України, ст. 20 та п. 1 ст. 4-1 Закону України "Про державну реєстрацію речових прав на нерухоме майно та їх обтяжень", сесія Давидівської сільської ради

В И Р І Ш И Л А:

Затвердити проект землеустрою щодо відведення земельної ділянки гр. Козяру Андрію Івановичу з метою зміни цільового призначення земельної ділянки з для ведення особистого селянського господарства на для будівництва і обслуговування житлового будинку, господарських будівель і споруд (присадибна ділянка) за адресою: Львівська область, Львівський район, село Виннички.

Змінити цільове призначення земельної ділянки, площею 0,1500 га, за кадастровим номером 4623681200:01:001:0255 з "для ведення особистого селянського господарства" на " для будівництва і обслуговування житлового будинку, господарських будівель і споруд" в с. Виннички Львівського району Львівської області.

Контроль за виконанням даного рішення покласти на голову постійної комісії з питань земельних відносин, природокористування та екології Кінаша М.Ю.



Володимир КЕРНИЦЬКИЙ



УКРАЇНА
ДАВИДІВСЬКА СІЛЬСЬКА РАДА
Львівського району Львівської області
8-ма сесія VIII-го демократичного скликання

Р І Ш Е Н Н Я № 220-8/2021

від 14 липня 2021 року

Про затвердження проекту землеустрою щодо зміни цільового призначення земельної ділянки для БОЖБ гр. П'ятничко С.А. в с. Гончари

Заслухавши головного спеціаліста відділу земельних ресурсів Давидівської сільської ради Бандуру Р.Д., який зачитав заяву гр. П'ятничко Сергія Антоновича про затвердження проекту землеустрою щодо зміни цільового призначення земельної ділянки, площею 0,2000 га, кадастровий номер 4623681200:02:001:0046 з ведення особистого селянського господарства на для будівництва і обслуговування житлового будинку, господарських будівель і споруд, яка розташована за адресою: Львівська область, Львівський район, село Гончари, врахувавши пропозиції постійної комісії з питань земельних відносин, природокористування та екології, керуючись ст. 144 Конституції України, пп. 34 п. 1 ст. 26 Закону України "Про місцеве самоврядування в Україні", ст.ст. 12, 20, 122, 186-1 Земельного кодексу України, ст. 20 та п. 1 ст. 4-1 Закону України "Про державну реєстрацію речових прав на нерухоме майно та їх обтяжень", сесія Давидівської сільської ради

В И Р І Ш И Л А:

1. Затвердити проект землеустрою щодо відведення земельної ділянки гр. П'ятничку Сергію Антоновичу з метою зміни цільового призначення земельної ділянки з для ведення особистого селянського господарства на для будівництва і обслуговування житлового будинку, господарських будівель і споруд (присадибна ділянка) за адресою: Львівська область, Львівський район, село Гончари.

Змінити цільове призначення земельної ділянки, площею 0,2000 га, за кадастровим номером 4623681200:02:001:0046 з "для ведення особистого селянського господарства" на " для будівництва і обслуговування житлового будинку, господарських будівель і споруд" в с. Гончари Львівського району Львівської області.

Контроль за виконанням даного рішення покласти на голову постійної комісії з питань земельних відносин, природокористування та екології Кінаша М.Ю.



Володимир КЕРНИЦЬКИЙ



УКРАЇНА
ДАВИДІВСЬКА СІЛЬСЬКА РАДА
Львівського району Львівської області
8-ма сесія VIII-го демократичного скликання

РІШЕННЯ № 221-8/2021

від 14 липня 2021 року

Про затвердження проєктів землеустрою щодо зміни цільового призначення земельної ділянки для БОЖБ гр. Горошко Н.І. в с. Гончари

Заслухавши головного спеціаліста відділу земельних ресурсів Давидівської сільської ради Бандуру Р.Д., який зачитав заяви гр. Горошко Наталії Ігорівни про затвердження проєктів землеустрою щодо зміни цільового призначення земельної ділянки, площею 0,2085 га, кадастровий номер 4623681200:02:001:0081 та площею 0,2085 га, кадастровий номер 4623681200:02:001:0082 з для ведення особистого селянського господарства на для будівництва і обслуговування житлового будинку, господарських будівель і споруд, які розташовані за адресою: Львівська область, Львівський район, село Гончари, врахувавши пропозиції постійної комісії з питань земельних відносин, природокористування та екології, керуючись ст. 144 Конституції України, пп. 34 п. 1 ст. 26 Закону України "Про місцеве самоврядування в Україні", ст.ст. 12, 20, 122, 186-1 Земельного кодексу України, ст. 20 та п. 1 ст. 4-1 Закону України "Про державну реєстрацію речових прав на нерухоме майно та їх обтяжень", сесія Давидівської сільської ради

ВИРІШИЛА:


Затвердити проєкти землеустрою щодо відведення земельної ділянки гр. Горошко Наталії Ігорівни зі зміною цільового призначення для будівництва та обслуговування житлового будинку, господарських будівель і споруд (присадибна ділянка) за адресою: Львівська область, Львівський район, на території Давидівської сільської ради, с. Гончари.

Змінити цільове призначення земельної ділянки, площею 0,2085 га, за кадастровим номером 4623681200:02:001:0081 з "для ведення особистого селянського господарства" на " для будівництва та обслуговування житлового будинку, господарських будівель і споруд" в с. Гончари Львівського району Львівської області.

Змінити цільове призначення земельної ділянки, площею 0,2085 га, за кадастровим номером 4623681200:02:001:0082 з "для ведення особистого селянського господарства" на " для будівництва та обслуговування житлового будинку, господарських будівель і споруд" в с. Гончари Львівського району Львівської області.

За виконанням даного рішення покласти на голову постійної комісії з питань земельних відносин, природокористування та екології Кінаша М.Ю.

Володимир КЕРНИЦЬКИЙ





УКРАЇНА
ДАВИДІВСЬКА СІЛЬСЬКА РАДА
Львівського району Львівської області
8-ма сесія VIII-го демократичного скликання

Р І Ш Е Н Н Я № 222-8/2021

від 14 липня 2021 року

Про затвердження проекту землеустрою щодо
зміни цільового призначення земельної ділянки

Заслухавши головного спеціаліста відділу земельних ресурсів Давидівської сільської ради Бандуру Р.Д., який зачитав заяву гр. Бучинської Зоряни Михайлівни про затвердження проекту землеустрою щодо зміни цільового призначення земельної ділянки, площею 0,2683 га, кадастровий номер 4623681200:01:001:0254 з для ведення особистого селянського господарства на для будівництва та обслуговування об'єктів туристичної інфраструктури та закладів громадського харчування, для будівництва та обслуговування об'єктів комерції, яка розташована в с. Виннички Львівського району Львівської області, врахувавши пропозиції постійної комісії з питань земельних відносин, архітектури та просторового планування, керуючись ст. 144 Конституції України, пп. 34 п.1 ст. 26 Закону України "Про місцеве самоврядування в Україні", ст.ст. 118, 121, 122, 186-1 Земельного кодексу України, ст. 20 та пунктом 1 ст. 4-1 Закону України "Про державну реєстрацію речових прав на нерухоме майно та їх обтяжень", сесія Давидівської сільської ради

В И Р І Ш И Л А:

1. Затвердити проект землеустрою щодо відведення земельної ділянки гр. Бучинській Зоряні Михайлівні (зміна цільового призначення) з для ведення особистого селянського господарства на для будівництва та обслуговування об'єктів туристичної інфраструктури та закладів громадського харчування; для будівництва та обслуговування об'єктів комерції за адресою: Львівська область, Львівський район, село Виннички.

Змінити цільове призначення земельної ділянки, площею 0,2683 га, за кадастровим номером 4623681200:01:001:0254 з "для ведення особистого селянського господарства" на "для будівництва та обслуговування об'єктів туристичної інфраструктури та закладів громадського харчування, для будівництва та обслуговування об'єктів комерції" в с. Виннички Львівського району Львівської області.

Гр. Бучинській Зоряні Михайлівні сплатити сільськогосподарські втрати, відповідно до розрахунку, виконаного ПП "Геокапітал" в сумі 72,11000 тис. грн. (сімдесят два тисячі сто десять грн. 00 коп.).

Відповідно до вимог даного рішення покласти на голову постійної комісії з питань земельних відносин, природокористування та екології Кінаша М.Ю.


Володимир КЕРНИЦЬКИЙ





УКРАЇНА
ДАВИДІВСЬКА СІЛЬСЬКА РАДА
Львівського району Львівської області
8-ма сесія VIII-го демократичного скликання

Р І Ш Е Н Н Я № 223-8/2021

від 14 липня 2021 року

Про затвердження проектів землеустрою
щодо зміни цільового призначення земельної
ділянки для БОЖБ гр. Луцишина А.Д.,
Кротько М.Д. в с. Звенигород

Заслухавши головного спеціаліста відділу земельних ресурсів Давидівської сільської ради Бандуру Р.Д., який зачитав заяви гр. Луцишина Андрія Дмитровича, гр. Кротько Марини Дмитрівни про затвердження проекту землеустрою щодо зміни цільового призначення земельної ділянки, площею 0,2337 га, кадастровий номер 4623683100:22:000:0250 з ведення особистого селянського господарства для будівництва і обслуговування житлового будинку, яка розташована за адресою: Львівська область, Львівський район, с. Звенигород, врахувавши пропозиції постійної комісії з питань земельних відносин, природокористування та екології, керуючись ст. 144 Конституції України, пп. 34 п. 1 ст. 26 Закону України "Про місцеве самоврядування в Україні", ст.ст. 12, 20, 122, 186-1 Земельного кодексу України, ст. 20 та п. 1 ст. 4-1 Закону України "Про державну реєстрацію речових прав на нерухоме майно та їх обтяжень", сесія Давидівської сільської ради

В И Р І Ш И Л А:

Затвердити проект землеустрою щодо відведення земельної ділянки гр. Луцишину Андрію Дмитровичу, гр. Кротько Марині Дмитрівні з метою зміни цільового призначення земельної ділянки з для ведення особистого селянського господарства на для будівництва і обслуговування житлового будинку, господарських будівель і споруд (присадибна ділянка) за адресою: Львівська область, Львівський район, с. Звенигород.

Змінити цільове призначення земельної ділянки, площею 0,2337 га, за кадастровим номером 4623683100:22:000:0250 з "для ведення особистого селянського господарства" на " для будівництва і обслуговування житлового будинку, господарських будівель і споруд" в с. Звенигород Львівського району Львівської області.

Контроль за виконанням даного рішення покласти на голову постійної комісії з питань земельних відносин, природокористування та екології Кінаша М.Ю.



Володимир КЕРНИЦЬКИЙ

РЕЗУЛЬТАТИ ГОЛОСУВАННЯ
ДАВИДІВСЬКА СІЛЬСЬКА РАДА

Рішення № 224-8/2021

Групування питань порядку денного

Питання

№ з/п	ПІБ	За	Проти	Утримався	Відсутній
	Керницький Володимир Михайлович	✓			
	Бабенко Ігор Іванович	✓			
1	Біда Роман Богданович	✓			
2	Бортнічук Олена Олександрівна	✓			
3	Брегін Андрій Іванович				✓
4	Бульба Остап Стефанович	✓			
5	Верходай Володимир Любомирович	✓			
6	Винник Ігор Олегович	✓			
7	Вульчак Андрій Васильович	✓			
8	Гнатів Ірина Леонідівна	✓			
9	Данилюк Олег Петрович	✓			
10	Допілка Микола Ярославович	✓			
11	Дунець Роман Ярославович	✓			
12	Камінський Мар'ян Володимирович	✓			
13	Кінаш Мирослав Юрійович	✓			
14	Кухарський Ігор Ярославович	✓			
15	Клименко Олександр Олександрович	✓			
16	Кришталь Світлана Михайлівна	✓			
17	Босій Роман Миколайович	✓			
18	Малиш Богдан Андрійович	✓			
19	Марценюк Назар Олександрович	✓			
20	Подвірна Наталія Степанівна	✓			
21	Сухарина Андрій Теодорович	✓			
22	Удуд Петро Іванович	✓			
23	Филь Ярослав Миронович	✓			
24	Черна Тарас Ігорович	✓			
25	Читайло Степан Степанович	✓			
ВСЬОГО:		26	0	0	1

Рішення :

прийнято

не прийнято

Комісія:
с. П.
р. Н.
в. С.

[Handwritten signatures]



УКРАЇНА
ДАВИДІВСЬКА СІЛЬСЬКА РАДА
Львівського району Львівської області
8-ма сесія VIII-го демократичного скликання

Р І Ш Е Н Н Я № 224-8/2021

14 липня 2021 року

про групування питань порядку денного
для голосування пакетом

Заслухавши пропозицію секретаря Давидівської сільської ради, Андрія Сухарини,
до групування питань порядку денного, для голосування пакетом та відповідно до
п. 53 Регламенту Давидівської сільської ради, Давидівська сільська рада

В И Р І Ш И Л А:

1. Згрупувати питання порядку денного з №226 по №245, про затвердження
технічних документів із землеустрою для голосування та присвоїти кожному
з них окремий № рішення;
Секретарю ради зафіксувати дане рішення в протоколі VIII-ої сесії VIII-го
демократичного скликання;
Контроль за виконанням даного рішення покласти на секретаря ради, Андрія
Сухарину.



Сільський голова

Володимир КЕРНИЦЬКИЙ

РЕЗУЛЬТАТИ ГОЛОСУВАННЯ
ДАВИДІВСЬКА СІЛЬСЬКА РАДА

Рішення №225-8/2021

244-8/2021

Питання порядку денного
з № 225 по № 244

№ з/п	ПІБ	За	Проти	Утримався	Відсутній
1	Керницький Володимир Михайлович	✓			
2	Бабенко Ігор Іванович	✓			
3	Біда Роман Богданович	✓			
4	Бортнічук Олена Олександрівна	✓			
5	Брегін Андрій Іванович				✓
6	Бульба Остап Стефанович	✓			
7	Верходай Володимир Любомирович	✓			
8	Винник Ігор Олегович	✓			
9	Вульчак Андрій Васильович	✓			
10	Гнатів Ірина Леонідівна	✓			
11	Данилюк Олег Петрович	✓			
12	Допілка Микола Ярославович	✓			
13	Дунець Роман Ярославович	✓			
14	Камінський Мар'ян Володимирович	✓			
15	Кінаш Мирослав Юрійович	✓			
16	Кухарський Ігор Ярославович	✓			
17	Клименко Олександр Олександрович	✓			
18	Кришталь Світлана Михайлівна	✓			
19	Босий Роман Миколайович	✓			
20	Малиш Богдан Андрійович	✓			
21	Марценюк Назар Олександрович	✓			
22	Подвірна Наталія Степанівна	✓			
23	Сухарина Андрій Теодорович	✓			
24	Удуд Петро Іванович	✓			
25	Филь Ярослав Миронович	✓			
26	Черна Тарас Ігорович	✓			
27	Читайло Степан Степанович	✓			
ВСЬОГО:		26	0	0	1

Рішення :



прийнято



не прийнято

Комісія:
Члени:
М.
Н.
Свищак

[Handwritten signatures]



УКРАЇНА
ДАВИДІВСЬКА СІЛЬСЬКА РАДА
Львівського району Львівської області
8-ма сесія VIII-го демократичного скликання

Р І Ш Е Н Н Я № 225-8/2021

від 14 липня 2021 року

Про затвердження технічної документації
із землеустрою щодо встановлення меж
земельної ділянки в натурі (на місцевості)
гр. Сребна Н.А. для БОЖБ в с. Давидів

Заслухавши головного спеціаліста відділу земельних ресурсів Давидівської сільської ради Бандуру Р.Д., який зачитав заяву гр. Сребної Надії Анатоліївни про затвердження технічної документації із землеустрою щодо встановлення меж земельної ділянки в натурі (на місцевості) та передачу у приватну власність земельної ділянки для будівництва і обслуговування житлового будинку, господарських будівель та споруд, площею 0,1158 га, кадастровий номер 4623682400:01:006:0454, яка знаходиться за адресою: Львівська область, Львівський район, с. Давидів, вул. Вітряна, 5, врахувавши пропозиції постійної комісії з питань земельних відносин, природокористування та екології, керуючись пп. 34 ч. 1 ст. 26 Конституції України "Про місцеве самоврядування в Україні", ст.ст. 12, 40, 116, 122, 186 Закону України, ст. 55 Закону України "Про землеустрій", ст. 20 та п. 1 ст. 4-1 Закону України "Про державну реєстрацію речових прав на нерухоме майно та їх обтяжень", сесія Давидівської сільської ради

В И Р І Ш И Л А:

Затвердити технічну документацію із землеустрою щодо встановлення меж земельної ділянки в натурі (на місцевості) гр. Сребна Надії Анатоліївни для будівництва і обслуговування житлового будинку, господарських будівель та споруд за адресою: Львівська область, Львівський район, с. Давидів, вул. Вітряна, 5.

Передати у власність гр. Сребна Надії Анатоліївни земельну ділянку, площею 0,1158 га, за кадастровим номером 4623682400:01:006:0454 для будівництва і обслуговування житлового будинку, господарських будівель та споруд в с. Давидів Львівського району Львівської області.

Реєстрацію речового права власності на земельну ділянку гр. Сребна Надії Анатоліївни провести за власні кошти.

Контроль за виконанням даного рішення покласти на голову постійної комісії з питань земельних відносин, природокористування та екології Кінаша М.Ю.

Львівський голова

Володимир КЕРНИЦЬКИЙ



УКРАЇНА
ДАВИДІВСЬКА СІЛЬСЬКА РАДА
Львівського району Львівської області
8-та сесія VIII-го демократичного скликання

Р І Ш Е Н Н Я № 226-8/2021

від 14 липня 2021 року

Про затвердження технічної документації
із землеустрою щодо встановлення меж
земельної ділянки в натурі (на місцевості)
гр. Новосільцю С. Т. для БОЖБ в с. Гаї

Заслухавши головного спеціаліста відділу земельних ресурсів Давидівської сільської ради Бандуру Р. Д., який зачитав заяву гр. Новосільця Степана Теодоровича про затвердження технічної документації із землеустрою щодо встановлення меж земельної ділянки в натурі (на місцевості) та передачу у власність земельної ділянки, площею 0,2260 га, за кадастровим номером 4623684400:03:001:0350 для будівництва і обслуговування житлового будинку, господарських будівель і споруд (присадибна ділянка) в с. Гаї, Львівського району Львівської області, врахувавши пропозиції постійної комісії з питань земельних відносин, природокористування та екології, керуючись пп. 34 ч. 1 ст. 26 Закону України "Про місцеве самоврядування в Україні", ст.ст. 12, 40, 116, 122, 186 земельного кодексу України, ст. 55 Закону України "Про землеустрій", ст. 20 та п. 1 ст. 4-1 Закону України "Про державну реєстрацію речових прав на нерухоме майно та їх обтяжень", сесія Давидівської сільської ради

В И Р І Ш И Л А:

Затвердити технічну документацію із землеустрою щодо встановлення меж земельної ділянки в натурі (на місцевості) гр. Новосільцю Степану Теодоровичу для будівництва і обслуговування житлового будинку, господарських будівель і споруд в с. Гаї Львівського району Львівської області.
Передати у власність гр. Новосільцю Степану Теодоровичу земельну ділянку, площею 0,2260 га, за кадастровим номером 4623684400:03:001:0350 для будівництва і обслуговування житлового будинку, господарських будівель і споруд в с. Гаї Львівського району Львівської області.
Реєстрацію речового права власності на земельну ділянку гр. Новосільцю Степану Теодоровичу провести за власні кошти.
Контроль за виконанням даного рішення покласти на голову постійної комісії з питань земельних відносин, природокористування та екології Кінаша М.Ю.



Володимир КЕРНИЦЬКИЙ



УКРАЇНА
ДАВИДІВСЬКА СІЛЬСЬКА РАДА
Львівського району Львівської області
8-та сесія VIII-го демократичного скликання

Р І Ш Е Н Н Я № 227-8/2021


від 14 липня 2021 року

Про затвердження технічної документації
із землеустрою щодо встановлення меж
земельної ділянки в натурі (на місцевості)
гр. Конюх Д. Ф., гр. Конюх К. Ф.
для БОЖБ в с. Городиславичі

Заслухавши головного спеціаліста відділу земельних ресурсів Давидівської сільської ради Бандуру Р. Д., який зачитав заяву гр. Конюх Кирила Федоровича про затвердження технічної документації із землеустрою щодо встановлення меж земельної ділянки в натурі (на місцевості) та передачу у власність земельної ділянки, площею 0,2500 га, за кадастровим номером 4623684400:02:001:0173 для будівництва і обслуговування житлового будинку, господарських будівель і споруд (присадибна ділянка) в с. Городиславичі, Львівського району Львівської області, врахувавши пропозиції постійної комісії з питань земельних відносин, природокористування та екології, керуючись пп. 34 ч. 1 ст. 26 Закону України "Про місцеве самоврядування в Україні", ст.ст. 12, 40, 116, 122, 186 Земельного кодексу України, ст. 55 Закону України "Про державну реєстрацію речових прав на нерухоме майно та їх обтяжень", сесія Давидівської сільської ради

В І Р І Ш И Л А:

Затвердити технічну документацію із землеустрою щодо встановлення (відновлення) меж земельної ділянки в натурі (на місцевості) гр. Конюх Данилу Федоровичу та гр. Конюх Кирилу Федоровичу для будівництва і обслуговування житлового будинку, господарських будівель і споруд в с. Городиславичі Львівського району Львівської області.
Передати у спільну сумісну власність гр. Конюх Данилу Федоровичу та гр. Конюх Кирилу Федоровичу земельну ділянку, площею 0,2500 га, за кадастровим номером 4623684400:02:001:0173 для будівництва і обслуговування житлового будинку, господарських будівель і споруд в с. Городиславичі Львівського району Львівської області.
Реєстрацію речового права власності на земельну ділянку гр. Конюх Данилу Федоровичу та гр. Конюх Кирилу Федоровичу провести за власні кошти.
Контроль за виконанням даного рішення покласти на голову постійної комісії з питань земельних відносин, природокористування та екології Кінаша М.Ю.



Володимир КЕРНИЦЬКИЙ



УКРАЇНА
ДАВИДІВСЬКА СІЛЬСЬКА РАДА
Львівського району Львівської області
8-та сесія VIII-го демократичного скликання

Р І Ш Е Н Н Я № 228-8/2021

від 14 липня 2021 року

Про затвердження технічної документації
із землеустрою щодо встановлення меж
земельної ділянки в натурі (на місцевості)
гр. Керницькому Б. Г. для БОЖБ в с. Гаї

Заслухавши головного спеціаліста відділу земельних ресурсів Давидівської сільської ради Бандуру Р. Д., який зачитав заяву гр. Керницького Богдана Григоровича про затвердження технічної документації із землеустрою щодо встановлення меж земельної ділянки в натурі (на місцевості) та передачу у власність земельної ділянки, площею 0,1650 га, за кадастровим номером 4623684400:03:002:0284 для будівництва і обслуговування житлового будинку, господарських будівель і споруд (присадибна ділянка) в с. Гаї, Львівського району Львівської області, врахувавши пропозиції постійної комісії з питань земельних відносин, природокористування та екології, керуючись пп. 34 ч. 1 ст. 26 Закону України "Про місцеве самоврядування в Україні", ст.ст. 12, 40, 116, 122, 186 Земельного кодексу України, ст. 55 Закону України "Про землеустрій", ст. 20 та п. 1 ч. 4-1 Закону України "Про державну реєстрацію речових прав на нерухоме майно та їх обтяжень", сесія Давидівської сільської ради

ВИРІШИЛА:

Затвердити технічну документацію із землеустрою щодо встановлення меж земельної ділянки в натурі (на місцевості) гр. Керницькому Богдану Григоровичу для будівництва і обслуговування житлового будинку, господарських будівель і споруд в с. Гаї Львівського району Львівської області. Передати у власність гр. Керницькому Богдану Григоровичу земельну ділянку, площею 0,1650 га, за кадастровим номером 4623684400:03:002:0284 для будівництва і обслуговування житлового будинку, господарських будівель і споруд в с. Гаї Львівського району Львівської області. Реєстрацію речового права власності на земельну ділянку гр. Керницькому Богдану Григоровичу провести за власні кошти. Контроль за виконанням даного рішення покласти на голову постійної комісії з питань земельних відносин, природокористування та екології Кінаша М.Ю.



Володимир КЕРНИЦЬКИЙ



УКРАЇНА
ДАВИДІВСЬКА СІЛЬСЬКА РАДА
Львівського району Львівської області
8-та сесія VIII-го демократичного скликання

Р І Ш Е Н Н Я № 229-8/2021

14 липня 2021 року

затвердження технічної документації
землеустрою щодо встановлення меж
земельної ділянки в натурі (на місцевості)
Скопик Л. Є. для БОЖБ в с. Гаї

Заслухавши головного спеціаліста відділу земельних ресурсів Давидівської сільської ради Бандуру Р. Д., який зачитав заяву гр. Скопик Людмили Євгенівни про затвердження технічної документації із землеустрою щодо встановлення меж земельної ділянки в натурі (на місцевості) та передачу у власність земельної ділянки, площею 0,1300 га, за кадастровим номером 4623684400:03:002:0285 для будівництва і обслуговування житлового будинку, господарських будівель і споруд (присадибна ділянка) в с. Гаї, Львівського району Львівської області, врахувавши пропозиції постійної комісії з питань земельних відносин, природокористування та екології, ухвалені пп. 34 ч. 1 ст. 26 Закону України "Про місцеве самоврядування в Україні", ст.ст. 12, 40, 116, 122, 186 Земельного кодексу України, ст. 55 Закону України "Про землеустрій", ст. 20 та п. 1 ст. 4-1 Закону України "Про державну реєстрацію речових прав на нерухоме майно та їх обтяжень", сесія Давидівської сільської ради

В И Р І Ш И Л А:

затвердити технічну документацію із землеустрою щодо встановлення меж земельної ділянки в натурі (на місцевості) гр. Скопик Людмили Євгенівни для будівництва і обслуговування житлового будинку, господарських будівель і споруд в с. Гаї Львівського району Львівської області.

Передати у власність гр. Скопик Людмили Євгенівни земельну ділянку, площею 0,1300 га, за кадастровим номером 4623684400:03:002:0285 для будівництва і обслуговування житлового будинку, господарських будівель і споруд в с. Гаї Львівського району Львівської області.

Реєстрацію речового права власності на земельну ділянку гр. Скопик Людмили Євгенівни провести за власні кошти.

Контроль за виконанням даного рішення покласти на голову постійної комісії з питань земельних відносин, природокористування та екології Кінаша М.Ю.



Володимир КЕРНИЦЬКИЙ



УКРАЇНА
ДАВИДІВСЬКА СІЛЬСЬКА РАДА
Львівського району Львівської області
8-ма сесія VIII-го демократичного скликання

Р І Ш Е Н Н Я № 230-8/2021

14 липня 2021 року

затвердження технічної документації
з землеустрою щодо встановлення меж
земельної ділянки в натурі (на місцевості)
г. Петрик Я. М. для БОЖБ

Старе Село

Васлухавши головного спеціаліста відділу земельних ресурсів Давидівської сільської ради Бандуру Р. Д., який зачитав заяву гр. Петрика Ярослава Мирославовича про затвердження технічної документації із землеустрою щодо встановлення меж земельної ділянки в натурі (на місцевості) та передачу у власність земельної ділянки, площею 0,2500 га, за кадастровим номером 4623687100:01:001:0289 для будівництва і обслуговування житлового будинку, господарських будівель і споруд (присадибна ділянка) в с. Старе Село, Львівського району Львівської області, врахувавши пропозиції постійної комісії з питань земельних відносин, природокористування та екології, керуючись пп. 34 ч. 1 ст. 26 Конституції України "Про місцеве самоврядування в Україні", ст.ст. 12, 40, 116, 122, 186 Конституційного кодексу України, ст. 55 Закону України "Про землеустрій", ст. 20 та п. 1 ст. 41 Закону України "Про державну реєстрацію речових прав на нерухоме майно та їх обтяжень", сесія Давидівської сільської ради

ВИРІШИЛА:

Затвердити технічну документацію із землеустрою щодо встановлення меж земельної ділянки в натурі (на місцевості) гр. Петрик Ярославу Мирославовичу для будівництва і обслуговування житлового будинку, господарських будівель і споруд в с. Старе Село Львівського району Львівської області.

Передати у власність гр. Петрик Ярославу Мирославовичу земельну ділянку, площею 0,2500 га, за кадастровим номером 4623687100:01:001:0289 для будівництва і обслуговування житлового будинку, господарських будівель і споруд в с. Старе Село Львівського району Львівської області.

Реєстрацію речового права власності на земельну ділянку гр. Петрик Ярославу Мирославовичу провести за власні кошти.

Контроль за виконанням даного рішення покласти на голову постійної комісії з питань земельних відносин, природокористування та екології

Кінаша М.Ю.

сільський голова

Володимир КЕРНИЦЬКИЙ



УКРАЇНА
ДАВИДІВСЬКА СІЛЬСЬКА РАДА
Львівського району Львівської області
8-ма сесія VIII-го демократичного скликання

Р І Ш Е Н Н Я № 231-8/2021

від 14 липня 2021 року

Про затвердження технічної документації
із землеустрою щодо встановлення меж
земельної ділянки в натурі (на місцевості)
гр. Рупало М. І. для БОЖБ
в с. Старе Село

Заслухавши головного спеціаліста відділу земельних ресурсів Давидівської сільської ради Бандуру Р. Д., який зачитав заяву гр. Рупало Мирослави Іванівни про затвердження технічної документації із землеустрою щодо встановлення меж земельної ділянки в натурі (на місцевості) та передачу у власність земельної ділянки, площею 0,1804 га, за кадастровим номером 4623687100:01:003:0412 для будівництва і обслуговування житлового будинку, господарських будівель і споруд (присадибна ділянка) в с. Старе Село, Львівського району Львівської області, врахувавши пропозиції постійної комісії з питань земельних відносин, природокористування та екології, керуючись пп. 34 ч. 1 ст. 26 Закону України "Про місцеве самоврядування в Україні", ст.ст. 12, 40, 116, 122, 186 Земельного кодексу України, ст. 55 Закону України "Про землеустрій", ст. 20 та п. 1 ст. 4-1 Закону України "Про державну реєстрацію речових прав на нерухоме майно та їх обтяжень", сесія Давидівської сільської ради

В И Р І Ш И Л А:

- Затвердити технічну документацію із землеустрою щодо встановлення меж земельної ділянки в натурі (на місцевості) гр. Рупало Мирославі Іванівні для будівництва і обслуговування житлового будинку, господарських будівель і споруд в с. Старе Село Львівського району Львівської області.
2. Передати у власність гр. Рупало Мирославі Іванівні земельну ділянку, площею 0,1804 га, за кадастровим номером 4623687100:01:003:0412 для будівництва і обслуговування житлового будинку, господарських будівель і споруд в с. Старе Село Львівського району Львівської області.
 3. Реєстрацію речового права власності на земельну ділянку гр. Рупало Мирославі Іванівні провести за власні кошти.
 4. Контроль за виконанням даного рішення покласти на голову постійної комісії з питань земельних відносин, природокористування та екології Кінаша М.Ю.

Сільський голова



Володимир КЕРНИЦЬКИЙ



УКРАЇНА
ДАВИДІВСЬКА СІЛЬСЬКА РАДА
Львівського району Львівської області
8-ма сесія VIII-го демократичного скликання

Р І Ш Е Н Н Я № 232-8/2021

від 14 липня 2021 року

Про затвердження технічної документації
із землеустрою щодо встановлення меж
земельної ділянки в натурі (на місцевості)
гр. Угрин А. П. для БОЖБ
в с. Старе Село

Заслухавши головного спеціаліста відділу земельних ресурсів Давидівської сільської ради Бандуру Р. Д., який зачитав заяву гр. Угрин Андрія Петровича про затвердження технічної документації із землеустрою щодо встановлення меж земельної ділянки в натурі (на місцевості) та передачу у власність земельної ділянки, площею 0,0604 га, за кадастровим номером 4623687100:01:002:0462 для будівництва і обслуговування житлового будинку, господарських будівель і споруд (присадибна ділянка) в с. Старе Село, Львівського району Львівської області, врахувавши пропозиції постійної комісії з питань земельних відносин, природокористування та екології, керуючись пп. 34 ч. 1 ст. 26 Закону України "Про місцеве самоврядування в Україні", ст.ст. 12, 40, 116, 122, 186 Земельного кодексу України, ст. 55 Закону України "Про землеустрій", ст. 20 та п. 1 ст. 4-1 Закону України "Про державну реєстрацію речових прав на нерухоме майно та їх обтяжень", сесія Давидівської сільської ради

В И Р І Ш И Л А:

1. Затвердити технічну документацію із землеустрою щодо встановлення меж земельної ділянки в натурі (на місцевості) гр. Угрин Андрію Петровичу для будівництва і обслуговування житлового будинку, господарських будівель і споруд в с. Старе Село Львівського району Львівської області.
2. Передати у власність гр. Угрин Андрію Петровичу земельну ділянку, площею 0,0604 га, за кадастровим номером 4623687100:01:002:0462 для будівництва і обслуговування житлового будинку, господарських будівель і споруд в с. Старе Село Львівського району Львівської області.
3. Реєстрацію речового права власності на земельну ділянку гр. Угрин Андрію Петровичу провести за власні кошти.
4. Контроль за виконанням даного рішення покласти на голову постійної комісії з питань земельних відносин, природокористування та екології
Кінаша М.Ю.

Сільський голова



Володимир КЕРНИЦЬКИЙ