



УКРАЇНА  
ДАВИДІВСЬКА СІЛЬСЬКА РАДА  
Львівського району Львівської області  
VI-та сесія VIII-го демократичного скликання

Р І Ш Е Н Н Я № 271-6/2021

від 03 червня 2021 року

Про затвердження проекту землеустрою щодо відведення земельної ділянки у власність гр. Мельник Галині Степанівні для ведення особистого селянського господарства в с. Шоломинь

Заслухавши головного спеціаліста відділу земельних ресурсів Давидівської сільської ради Бандуру Р.Д., який зачитав заяву гр. Мельник Галині Степанівні про затвердження проекту землеустрою щодо відведення земельної ділянки для ведення особистого селянського господарства в с. Шоломинь Львівського району Львівської області, площею 0,6075 га за кадастровим номером 4623683100:02:001:0403 та наданої їй у власність, врахувавши пропозиції постійної комісії з питань земельних відносин, природокористування та екології, керуючись ст. 144 Конституції України, ст.ст. 12, 13, 34 п. 1 ст. 26 Закону України "Про місцеве самоврядування в Україні", ст.ст. 12, 13, 118, 121, 122, 186-1 Земельного кодексу України, ст. 20 та п. 1 ст. 4-1 Закону України "Про державну реєстрацію речових прав на нерухоме майно та їх обтяжень", сесія Давидівської сільської ради

**В И Р І Ш И Л А:**

1. Затвердити проект землеустрою щодо відведення земельної ділянки гр. Мельник Галині Степанівні для ведення особистого селянського господарства в с. Шоломинь Львівського району Львівської області.
2. Передати у власність гр. Мельник Галині Степанівні земельну ділянку, площею 0, 6075 га для ведення особистого селянського господарства в с. Шоломинь Львівського району Львівської області за кадастровим номером 4623683100:02:001:0403.
3. Реєстрацію речового права власності на земельну ділянку гр. Мельник Галині Степанівні провести за власні кошти.
4. Контроль за виконанням даного рішення покласти на голову постійної комісії з питань земельних відносин, природокористування та екології, Кінаша М.Ю.

Сільський голова



Володимир КЕРНИЦЬКИЙ



УКРАЇНА  
ДАВИДІВСЬКА СІЛЬСЬКА РАДА  
Львівського району Львівської області  
VI-та сесія VIII-го демократичного скликання

Р І Ш Е Н Н Я № 272-6/2021

03 червня 2021 року

про затвердження проекту землеустрою щодо  
відведення земельної ділянки у власність

Синов'ят Михайло Богданович

для ведення особистого селянського господарства в с. Гринів

Після заслухавши головного спеціаліста відділу земельних ресурсів Давидівської сільської ради Бандуру Р.Д., який зачитав заяву гр. Синов'ят Михайло Богданович про затвердження проекту землеустрою щодо відведення земельної ділянки для ведення особистого селянського господарства в с. Гринів Львівського району Львівської області. площею 0,3445 га та передачу йому у власність, врахувавши висновки постійної комісії з питань земельних відносин, природокористування та екології, керуючись ст. 144 Конституції України, пп. 34 п. 1 ст. 26 Закону України "Про місцеве самоврядування в Україні", ст.ст. 12, 116, 118, 121, 122, 186-1 Кодексу цивільного кодексу України, ст. 20 та п. 1 ст. 4-1 Закону України "Про державну реєстрацію речових прав на нерухоме майно та їх обтяжень", сесія Давидівської сільської ради

**В И Р І Ш И Л А:**

1. Затвердити проект землеустрою щодо відведення земельної ділянки гр. Синов'ят Михайлу Богдановичу для ведення особистого селянського господарства в с. Гринів Львівського району Львівської області.
2. Передати у власність гр. Синов'ят Михайлу Богдановичу земельну ділянку, площею 0,3445 га для ведення особистого селянського господарства в с. Гринів Львівського району Львівської області за кадастровим номером 4623683100:04:002:0333.
3. Реєстрацію речового права власності на земельну ділянку гр. Синов'ят Михайлу Богдановичу провести за власні кошти.
4. Контроль за виконанням даного рішення покласти на голову постійної комісії з питань земельних відносин, природокористування та екології.

Кінаша М.Ю.

Сільський голова



Володимир КЕРНИЦЬКИЙ

РЕЗУЛЬТАТИ ГОЛОСУВАННЯ  
 VI-ої сесії VIII-го демократичного скликання  
 ДАВИДІВСЬКА СІЛЬСЬКА РАДА

тання

« про групування питань порядку денного для голосування по пакету »

№ з/п	ПІБ	За	Проти	Утримався	Відсутній
льський ова	Керницький Володимир Михайлович	✓			
1	Бабенко Ігор Іванович	✓			
2	Біда Роман Богданович	✓			
3	Бортнічук Олена Олександрівна	✓			
4	Брегін Андрій Іванович				✓
5	Бульба Остап Стефанович	✓			
6	Верходай Володимир Любомирович	✓			
7	Винник Ігор Олегович	✓			
8	Вульчак Андрій Васильович	✓			
9	Гнатів Ірина Леонідівна	✓			
10	Данилюк Олег Петрович	✓			
11	Допілка Микола Ярославович	✓			
12	Дунець Роман Ярославович				✓
13	Камінський Мар'ян Володимирович	✓			
14	Кінаш Мирослав Юрійович	✓			
15	Кухарський Ігор Ярославович	✓			
16	Клименко Олександр Олександрович	✓			
17	Кришталь Світлана Михайлівна	✓			
18	Макогін Мирослав Володимирович	✓			
19	Малиш Богдан Андрійович	✓			
20	Марценюк Назар Олександрович	✓			
21	Подвірна Наталія Степанівна	✓			
22	Сухарина Андрій Теодорович	✓			
23	Удуд Петро Іванович	✓			
24	Филь Ярослав Миронович	✓			
25	Черна Тарас Ігорович	✓			
26	Читайло Степан Степанович	✓			
	ВСЬОГО:	25	0	0	2

Рішення :

 прийнято не прийнято

Лічильна комісія:

Черна Т.  
 Подвірна Н.  
 Макогін М.

✓  
 [Signature]



УКРАЇНА  
ДАВИДІВСЬКА СІЛЬСЬКА РАДА  
Львівського району Львівської області  
VI-та сесія VIII-го демократичного скликання

Р І Ш Е Н Н Я № 273- 6/2021

червня 2021 року

згрупування питань порядку денного  
голосування пакетом

васлухавши пропозицію секретаря Давидівської сільської ради, Андрія Сухарини,  
згрупування питань порядку денного, для голосування пакетом та відповідно до  
53 Регламенту Давидівської сільської ради, Давидівська сільська рада

**В И Р І Ш И Л А:**

Згрупувати питання порядку денного з №280 по №283, про затвердження  
проектів землеустрою для голосування та присвоїти кожному з них окремий  
№ рішення;

Секретарю ради зафіксувати дане рішення в протоколі VI-ої сесії VIII-го  
демократичного скликання;

Контроль за виконанням даного рішення покласти на секретаря ради, Андрія  
Сухарину.

Сільський голова



Володимир КЕРНИЦЬКИЙ

Рішення № 274-6/2021

РЕЗУЛЬТАТИ ГОЛОСУВАННЯ  
 VI-ої сесії VIII-го демократичного скликання  
 ДАВИДІВСЬКА СІЛЬСЬКА РАДА

277-6/2021

итання

Питання порядку денного  
 з N 280 по N 283

№ з/п	ПІБ	За	Проти	Утримався	Відсутній
Сільський голова	Керницький Володимир Михайлович	✓			
1	Бабенко Ігор Іванович	✓			
2	Біда Роман Богданович	✓			
3	Бортнічук Олена Олександрівна	✓			
4	Брегін Андрій Іванович				✓
5	Бульба Остап Стефанович	✓			
6	Верходай Володимир Любомирович	✓			
7	Винник Ігор Олегович	✓			
8	Вульчак Андрій Васильович	✓			
9	Гнатів Ірина Леонідівна	✓			
10	Данилюк Олег Петрович	✓			
11	Допілка Микола Ярославович	✓			
12	Дунець Роман Ярославович				✓
13	Камінський Мар'ян Володимирович	✓			
14	Кінаш Мирослав Юрійович	✓			
15	Кухарський Ігор Ярославович	✓			
16	Клименко Олександр Олександрович	✓			
17	Кришталь Світлана Михайлівна	✓			
18	Макогін Мирослав Володимирович	✓			
19	Малиш Богдан Андрійович	✓			
20	Марценюк Назар Олександрович	✓			
21	Подвірна Наталія Степанівна	✓			
22	Сухарина Андрій Теодорович	✓			
23	Удуд Петро Іванович	✓			
24	Филь Ярослав Миронович	✓			
25	Черна Тарас Ігорович	✓			
26	Читайло Степан Степанович	✓			
	ВСЬОГО:	25	0	0	2

Рішення :



прийнято




не прийнято

Лічильна комісія:

Черко Т.

Подоляк, Н.

Машко Г. М.

✓  




УКРАЇНА  
ДАВИДІВСЬКА СІЛЬСЬКА РАДА  
Львівського району Львівської області  
VI-та сесія VIII-го демократичного скликання

Р І Ш Е Н Н Я № 274- 6/2021


від 03 червня 2021 року

Про затвердження проекту землеустрою щодо відведення земельної ділянки у власність гр. Горбковому Мирославу Йосифовичу для ведення особистого селянського господарства в с. Відники

Заслухавши головного спеціаліста відділу земельних ресурсів Давидівської сільської ради Бандуру Р.Д., який зачитав заяву гр. Горбкового Мирослава Йосифовича про затвердження проекту землеустрою щодо відведення земельної ділянки для ведення особистого селянського господарства в с. Відники Львівського району Львівської області, площею 0,0967 га та передачу йому у власність, врахувавши пропозиції постійної комісії з питань земельних відносин, природокористування та екології, керуючись ст. 144 Конституції України, пп. 34 п. 1 Закону України "Про місцеве самоврядування в Україні", ст.ст. 12, 116, 118, 119, 120, 121, 122, 123, 124, 125, 126, 127, 128, 129, 130, 131, 132, 133, 134, 135, 136, 137, 138, 139, 140, 141, 142, 143, 144, 145, 146, 147, 148, 149, 150, 151, 152, 153, 154, 155, 156, 157, 158, 159, 160, 161, 162, 163, 164, 165, 166, 167, 168, 169, 170, 171, 172, 173, 174, 175, 176, 177, 178, 179, 180, 181, 182, 183, 184, 185, 186, 187, 188, 189, 190, 191, 192, 193, 194, 195, 196, 197, 198, 199, 200, 201, 202, 203, 204, 205, 206, 207, 208, 209, 210, 211, 212, 213, 214, 215, 216, 217, 218, 219, 220, 221, 222, 223, 224, 225, 226, 227, 228, 229, 230, 231, 232, 233, 234, 235, 236, 237, 238, 239, 240, 241, 242, 243, 244, 245, 246, 247, 248, 249, 250, 251, 252, 253, 254, 255, 256, 257, 258, 259, 260, 261, 262, 263, 264, 265, 266, 267, 268, 269, 270, 271, 272, 273, 274, 275, 276, 277, 278, 279, 280, 281, 282, 283, 284, 285, 286, 287, 288, 289, 290, 291, 292, 293, 294, 295, 296, 297, 298, 299, 300, 301, 302, 303, 304, 305, 306, 307, 308, 309, 310, 311, 312, 313, 314, 315, 316, 317, 318, 319, 320, 321, 322, 323, 324, 325, 326, 327, 328, 329, 330, 331, 332, 333, 334, 335, 336, 337, 338, 339, 340, 341, 342, 343, 344, 345, 346, 347, 348, 349, 350, 351, 352, 353, 354, 355, 356, 357, 358, 359, 360, 361, 362, 363, 364, 365, 366, 367, 368, 369, 370, 371, 372, 373, 374, 375, 376, 377, 378, 379, 380, 381, 382, 383, 384, 385, 386, 387, 388, 389, 390, 391, 392, 393, 394, 395, 396, 397, 398, 399, 400, 401, 402, 403, 404, 405, 406, 407, 408, 409, 410, 411, 412, 413, 414, 415, 416, 417, 418, 419, 420, 421, 422, 423, 424, 425, 426, 427, 428, 429, 430, 431, 432, 433, 434, 435, 436, 437, 438, 439, 440, 441, 442, 443, 444, 445, 446, 447, 448, 449, 450, 451, 452, 453, 454, 455, 456, 457, 458, 459, 460, 461, 462, 463, 464, 465, 466, 467, 468, 469, 470, 471, 472, 473, 474, 475, 476, 477, 478, 479, 480, 481, 482, 483, 484, 485, 486, 487, 488, 489, 490, 491, 492, 493, 494, 495, 496, 497, 498, 499, 500, 501, 502, 503, 504, 505, 506, 507, 508, 509, 510, 511, 512, 513, 514, 515, 516, 517, 518, 519, 520, 521, 522, 523, 524, 525, 526, 527, 528, 529, 530, 531, 532, 533, 534, 535, 536, 537, 538, 539, 540, 541, 542, 543, 544, 545, 546, 547, 548, 549, 550, 551, 552, 553, 554, 555, 556, 557, 558, 559, 560, 561, 562, 563, 564, 565, 566, 567, 568, 569, 570, 571, 572, 573, 574, 575, 576, 577, 578, 579, 580, 581, 582, 583, 584, 585, 586, 587, 588, 589, 590, 591, 592, 593, 594, 595, 596, 597, 598, 599, 600, 601, 602, 603, 604, 605, 606, 607, 608, 609, 610, 611, 612, 613, 614, 615, 616, 617, 618, 619, 620, 621, 622, 623, 624, 625, 626, 627, 628, 629, 630, 631, 632, 633, 634, 635, 636, 637, 638, 639, 640, 641, 642, 643, 644, 645, 646, 647, 648, 649, 650, 651, 652, 653, 654, 655, 656, 657, 658, 659, 660, 661, 662, 663, 664, 665, 666, 667, 668, 669, 670, 671, 672, 673, 674, 675, 676, 677, 678, 679, 680, 681, 682, 683, 684, 685, 686, 687, 688, 689, 690, 691, 692, 693, 694, 695, 696, 697, 698, 699, 700, 701, 702, 703, 704, 705, 706, 707, 708, 709, 710, 711, 712, 713, 714, 715, 716, 717, 718, 719, 720, 721, 722, 723, 724, 725, 726, 727, 728, 729, 730, 731, 732, 733, 734, 735, 736, 737, 738, 739, 740, 741, 742, 743, 744, 745, 746, 747, 748, 749, 750, 751, 752, 753, 754, 755, 756, 757, 758, 759, 760, 761, 762, 763, 764, 765, 766, 767, 768, 769, 770, 771, 772, 773, 774, 775, 776, 777, 778, 779, 780, 781, 782, 783, 784, 785, 786, 787, 788, 789, 790, 791, 792, 793, 794, 795, 796, 797, 798, 799, 800, 801, 802, 803, 804, 805, 806, 807, 808, 809, 810, 811, 812, 813, 814, 815, 816, 817, 818, 819, 820, 821, 822, 823, 824, 825, 826, 827, 828, 829, 830, 831, 832, 833, 834, 835, 836, 837, 838, 839, 840, 841, 842, 843, 844, 845, 846, 847, 848, 849, 850, 851, 852, 853, 854, 855, 856, 857, 858, 859, 860, 861, 862, 863, 864, 865, 866, 867, 868, 869, 870, 871, 872, 873, 874, 875, 876, 877, 878, 879, 880, 881, 882, 883, 884, 885, 886, 887, 888, 889, 890, 891, 892, 893, 894, 895, 896, 897, 898, 899, 900, 901, 902, 903, 904, 905, 906, 907, 908, 909, 910, 911, 912, 913, 914, 915, 916, 917, 918, 919, 920, 921, 922, 923, 924, 925, 926, 927, 928, 929, 930, 931, 932, 933, 934, 935, 936, 937, 938, 939, 940, 941, 942, 943, 944, 945, 946, 947, 948, 949, 950, 951, 952, 953, 954, 955, 956, 957, 958, 959, 960, 961, 962, 963, 964, 965, 966, 967, 968, 969, 970, 971, 972, 973, 974, 975, 976, 977, 978, 979, 980, 981, 982, 983, 984, 985, 986, 987, 988, 989, 990, 991, 992, 993, 994, 995, 996, 997, 998, 999, 1000

**ВИРІШИЛА:**

- Затвердити проект землеустрою щодо відведення земельної ділянки гр. Горбковому Мирославу Йосифовичу для ведення особистого селянського господарства в с. Відники Львівського району Львівської області.
- Передати у власність гр. Горбковому Мирославу Йосифовичу земельну ділянку, площею 0,0967 га для ведення особистого селянського господарства в с. Відники Львівського району Львівської області за кадастровим номером 4623683100:03:001:0429.
- Реєстрацію речового права власності на земельну ділянку гр. Горбковому Мирославу Йосифовичу провести за власні кошти.
- Контроль за виконанням даного рішення покласти на голову постійної комісії з питань земельних відносин, природокористування та екології, Кінаша М.Ю.



**Володимир КЕРНИЦЬКИЙ**



УКРАЇНА  
ДАВИДІВСЬКА СІЛЬСЬКА РАДА  
Львівського району Львівської області  
VI-та сесія VIII-го демократичного скликання

Р І Ш Е Н Н Я № 275- 6/2021

03 червня 2021 року

затвердження проекту землеустрою щодо  
ведення земельної ділянки у власність  
Паньківській Оксані Юріївні для ведення особистого  
селянського господарства в с. Гринів

слухавши головного спеціаліста відділу земельних ресурсів Давидівської сільської ради Бандуру Р.Д., який зачитав заяву гр. Паньківської Оксани Юріївни про затвердження проекту землеустрою щодо відведення земельних ділянок для ведення особистого селянського господарства в с. Гринів Львівського району Львівської області загальною площею 0,3622 га та передачу їй у власність, врахувавши рішення постійної комісії з питань земельних відносин, природокористування та екології керуючись ст. 144 Конституції України, пп. 34 п. 1 ст. 26 Закону України «Про місцеве самоврядування в Україні», ст.ст. 12, 116, 118, 121,122, 186-1 ст. 20 п. 1 ст. 4-1 Закону України «Про державну реєстрацію речових прав на нерухоме майно та їх обтяжень», сесія Давидівської сільської ради

**В И Р І Ш И Л А:**

Затвердити проект землеустрою щодо відведення земельних ділянок гр. Паньківській Оксані Юріївні для ведення особистого селянського господарства в с. Гринів Львівського району Львівської області.

Передати у власність гр. Паньківській Оксані Юріївні земельні ділянки, загальною площею 0,3622га га для ведення особистого селянського господарства в с. Гринів Львівського району Львівської області, з них:

- Земельна ділянка площею 0,2009 га для ведення особистого селянського господарства в с. Гринів Львівського району Львівської області за кадастровим номером 4623683100:14:000:0276
- Земельна ділянка площею 0,1613 га для ведення особистого селянського господарства в с. Гринів Львівського району Львівської області за кадастровим номером 4623683100:04:002:0348

Реєстрацію речового права власності на земельну ділянку гр. Паньківській Оксані Юріївні провести за власні кошти.

Контроль за виконанням даного рішення покласти на голову постійної комісії з питань земельних відносин, природокористування та екології, Кітанич М.Ю.



Кітанич М.Ю.

Володимир КЕРНИЦЬКИЙ



УКРАЇНА  
ДАВИДІВСЬКА СІЛЬСЬКА РАДА  
Львівського району Львівської області  
VI-та сесія VIII-го демократичного скликання

Р І Ш Е Н Н Я № 276-6/2021

від 03 червня 2021 року

Про затвердження проекту землеустрою щодо відведення земельної ділянки у власність гр. Хміль Оксани Михайлівни для ведення особистого селянського господарства в с. Гринів

Заслухавши головного спеціаліста відділу земельних ресурсів Давидівської сільської ради Бандуру Р.Д., який зачитав заяву гр. Хміль Оксани Михайлівни про затвердження проекту землеустрою щодо відведення земельної ділянки для ведення особистого селянського господарства в с. Гринів Львівського району Львівської області, площею 0,2104 га за кадастровим номером 4623683100:14:000:0274 та надання її у власність, врахувавши пропозиції постійної комісії з питань земельних ресурсів, природокористування та екології, керуючись ст. 144 Конституції України, п. 1 ст. 26 Закону України "Про місцеве самоврядування в Україні", ст.ст. 12, 18, 121,122, 186-1 Земельного кодексу України, ст. 20 та п. 1 ст. 4-1 Закону України "Про державну реєстрацію речових прав на нерухоме майно та їх обтяжень", рішення Давидівської сільської ради

**В И Р І Ш И Л А:**

Затвердити проект землеустрою щодо відведення земельної ділянки гр. Хміль Оксани Михайлівни для ведення особистого селянського господарства в с. Гринів Львівського району Львівської області.  
Передати у власність гр. Хміль Оксани Михайлівни земельну ділянку, площею 0,2104 га для ведення особистого селянського господарства в с. Гринів Львівського району Львівської області за кадастровим номером 4623683100:14:000:0274.  
Реєстрацію речового права власності на земельну ділянку гр. Хміль Оксани Михайлівни провести за власні кошти.  
Контроль за виконанням даного рішення покласти на голову постійної комісії з питань земельних ресурсів, природокористування та екології, Кінаша М.Ю.

Голова



Володимир КЕРНИЦЬКИЙ





УКРАЇНА  
ДАВИДІВСЬКА СІЛЬСЬКА РАДА  
Львівського району Львівської області  
VI-та сесія VIII-го демократичного скликання

Р І Ш Е Н Н Я № 277-6/2021

від 03 червня 2021 року

Про затвердження проекту землеустрою щодо відведення земельної ділянки у власність гр. Манько Ользі Михайлівні для ведення особистого селянського господарства в с. Коцурів

Заслухавши головного спеціаліста відділу земельних ресурсів Давидівської сільської ради Бандуру Р.Д., який зачитав заяву гр. Манько Ольги Михайлівни про затвердження проекту землеустрою щодо відведення земельної ділянки для ведення особистого селянського господарства в с. Коцурів Львівського району Львівської області, площею 0,1880 га за кадастровим номером 4623683100:05:002:0320 та передачу її у власність, врахувавши пропозиції постійної комісії з питань земельних відносин, природокористування та екології, керуючись ст. 144 Конституції України, ст. 1 п. 1 ст. 26 Закону України "Про місцеве самоврядування в Україні", ст.ст. 12, 118, 121, 122, 186-1 Земельного кодексу України, ст. 20 та п. 1 ст. 4-1 Закону України "Про державну реєстрацію речових прав на нерухоме майно та їх обтяжень", Давидівської сільської ради

**В И Р І Ш И Л А:**

1. Затвердити проект землеустрою щодо відведення земельної ділянки гр. Манько Ользі Михайлівні для ведення особистого селянського господарства в с. Коцурів Львівського району Львівської області.
2. Передати у власність гр. Манько Ользі Михайлівні земельну ділянку, площею 0,1880 га для ведення особистого селянського господарства в с. Коцурів Львівського району Львівської області за кадастровим номером 4623683100:05:002:0320.
3. Реєстрацію речового права власності на земельну ділянку гр. Манько Ользі Михайлівні провести за власні кошти.
4. Контроль за виконанням даного рішення покласти на голову постійної комісії з питань земельних відносин, природокористування та екології. Кінаша М.Ю.

Сільський голова



Володимир КЕРНИЦЬКИЙ

**РЕЗУЛЬТАТИ ГОЛОСУВАННЯ**  
**VI-ої сесії VIII-го демократичного скликання**  
**ДАВИДІВСЬКА СІЛЬСЬКА РАДА**

*«Про пропонування питань порядку денного для голосування пасажирів»*

	ПІБ	За	Проти	Утримався	Відсутній
1					
2					
3					
4					
5	Керницький Володимир Михайлович	✓			
6	Бабенко Ігор Іванович	✓			
7	Біда Роман Богданович	✓			
8	Бортнічук Олена Олександрівна	✓			
9	Брегін Андрій Іванович				✓
10	Бульба Остап Стефанович	✓			
11	Верходай Володимир Любомирович	✓			
12	Винник Ігор Олегович	✓			
13	Вульчак Андрій Васильович	✓			
14	Гнатів Ірина Леонідівна	✓			
15	Данилюк Олег Петрович	✓			
16	Допілка Микола Ярославович	✓			
17	Дунець Роман Ярославович				✓
18	Камінський Мар'ян Володимирович	✓			
19	Кінаш Мирослав Юрійович	✓			
20	Кухарський Ігор Ярославович	✓			
21	Клименко Олександр Олександрович	✓			
22	Кришталь Світлана Михайлівна	✓			
23	Макогін Мирослав Володимирович	✓			
24	Малиш Богдан Андрійович	✓			
25	Марценюк Назар Олександрович	✓			
26	Подвірна Наталія Степанівна	✓			
27	Сухарина Андрій Теодорович	✓			
28	Удуд Петро Іванович	✓			
29	Филь Ярослав Миронович	✓			
30	Черна Тарас Ігорович	✓			
31	Читайло Степан Степанович	✓			
	ВСЬОГО:	25	0	0	2

Рішення :  прийнято  не прийнято

Лічильна комісія:  
 Черна П.  
 Подвірна Н.  
 Кухарський М.

✓  
 [Signature]



УКРАЇНА  
ДАВИДІВСЬКА СІЛЬСЬКА РАДА  
Львівського району Львівської області  
VI-та сесія VIII-го демократичного скликання

Р І Ш Е Н Н Я № 278- 6/2021

3 червня 2021 року

згрупування питань порядку денного  
голосування пакетом

Заслухавши пропозицію секретаря Давидівської сільської ради, Андрія Сухарини,  
про згрупування питань порядку денного, для голосування пакетом та відповідно до  
пункту 53 Регламенту Давидівської сільської ради, Давидівська сільська рада

**В И Р І Ш И Л А:**

1. Згрупувати питання порядку денного №285 та №286, про затвердження актів комісії для голосування та присвоїти кожному з них окремий № рішення;
2. Секретарю ради зафіксувати дане рішення в протоколі VI-ої сесії VIII-го демократичного скликання;
3. Контроль за виконанням даного рішення покласти на секретаря ради, Андрія Сухарину.

Сільський голова



Володимир КЕРНИЦЬКИЙ

Рішення № 279-6/2021  
280-6/2021

РЕЗУЛЬТАТИ ГОЛОСУВАННЯ  
VI-ої сесії VIII-го демократичного скликання  
ДАВИДІВСЬКА СІЛЬСЬКА РАДА

Питання порядку денного  
№ 285-286

№ з/п	ІМ'Я	За	Проти	Утримався	Відсутній
1	Керницький Володимир Михайлович	✓			
2	Бабенко Ігор Іванович	✓			
3	Біда Роман Богданович	✓			
4	Бортнійчук Олена Олександрівна	✓			
5	Брегін Андрій Іванович				✓
6	Бульба Остап Стефанович	✓			
7	Верходай Володимир Любомирович	✓			
8	Винник Ігор Олегович	✓			
9	Вульчак Андрій Васильович	✓			
10	Гнатів Ірина Леонідівна	✓			
11	Данилюк Олег Петрович	✓			
12	Допілка Микола Ярославович	✓			
13	Дунець Роман Ярославович				✓
14	Камінський Мар'ян Володимирович	✓			
15	Кінаш Мирослав Юрійович	✓			
16	Кухарський Ігор Ярославович	✓			
17	Клименко Олександр Олександрович	✓			
18	Кришталь Світлана Михайлівна	✓			
19	Макогін Мирослав Володимирович	✓			
20	Малиш Богдан Андрійович	✓			
21	Марценюк Назар Олександрович	✓			
22	Подвірна Наталія Степанівна	✓			
23	Сухарина Андрій Теодорович	✓			
24	Удуд Петро Іванович	✓			
25	Филь Ярослав Миронович	✓			
26	Черна Тарас Ігорович	✓			
	Читайло Степан Степанович	✓			
	ВСЬОГО:	25	0	0	2

Рішення :  прийнято  не прийнято

Діюча комісія:  
Черна Т.І.  
Подвірна Н.С.  
Макогін М.

*(Handwritten signatures)*



УКРАЇНА  
ДАВИДІВСЬКА СІЛЬСЬКА РАДА  
Львівського району Львівської області  
VI-та сесія VIII-го демократичного скликання

Р І Ш Е Н Н Я № 279- 6/2021

03 червня 2021 року

про затвердження акту комісії  
Давидівської сільської ради

Заслухавши головного спеціаліста відділу земельних ресурсів Давидівської сільської ради Бандуру Р.Д., який запропонував затвердити акт комісії Давидівської сільської ради від 01.06.2021 року щодо розгляду депутатського звернення І. Винника, за вх. № 2201 від 01.06.2021 року щодо несанкціонованого сміттєзвалища на в'їзді в с. Відники біля автодороги Н09 Мукачево-Львів, взявши до уваги пропозиції комісії з питань земельних відносин, природокористування та екології, керуючись ст.ст. 12, 158 Земельного Кодексу України, ст. 26 Закону України „Про місцеве самоврядування в Україні”, сесія Давидівської сільської ради

**В И Р І Ш И Л А:**

1. Затвердити акт комісії Давидівської сільської ради від 01.06.2021 року про погодження меж земельної ділянки.
2. Контроль за виконанням даного рішення покласти на голову постійної комісії з питань земельних відносин, природокористування та екології, Кінаша М.Ю.



Сільський голова

Володимир КЕРНИЦЬКИЙ



УКРАЇНА  
ДАВИДІВСЬКА СІЛЬСЬКА РАДА  
Львівського району Львівської області  
VI-та сесія VIII-го демократичного скликання

Р І Ш Е Н Н Я № 280- 6/2021

03 червня 2021 року

про затвердження акту комісії  
Давидівської сільської ради

Заслухавши головного спеціаліста відділу земельних ресурсів Давидівської сільської ради Бандуру Р.Д., який запропонував затвердити акт комісії Давидівської сільської ради від 14.05.2021 року щодо розгляду заяви гр. Лучит Лесі Максимівни, за вх. № 768 від 18.03.2021 року про погодження меж земельної ділянки, взявши до уваги пропозиції комісії з питань земельних відносин, природокористування та екології, керуючись ст.ст. 12, 158 Земельного Кодексу України, ст. 26 Закону України „Про місцеве самоврядування в Україні”, сесія Давидівської сільської ради

**В И Р І Ш И Л А:**

1. Затвердити акт комісії Давидівської сільської ради від 14.05.2021 року щодо погодження меж земельної ділянки.
2. Погодити межі земельної ділянки гр. Лучит Лесі Максимівни згідно Акту встановлення (відновлення) і погодження зовнішніх меж земельної ділянки в натурі (на місцевості), відповідно до “Технічної документації із землеустрою щодо встановлення (відновлення) меж земельної ділянки в натурі (на місцевості) за адресою: Львівська область, Пустомитівський район, с. Чишки, пл. Шевченка, 57 «А», розробленої ФОП Заяць М. Р.
3. Контроль за виконанням даного рішення покласти на голову постійної комісії з питань земельних відносин, природокористування та екології, Кінаша І.Ю.

Ільський голова



Володимир КЕРНИЦЬКИЙ



РЕЗУЛЬТАТИ ГОЛОСУВАННЯ  
 VI-ої сесії VIII-го демократичного скликання  
 ДАВИДІВСЬКА СІЛЬСЬКА РАДА

гр. Стадницький А. А.

ОС

№ з/п	ПІБ	За	Проти	Утримався	Відсутній
1	Керницький Володимир Михайлович	✓			
2	Бабенко Ігор Іванович	✓			
3	Біда Роман Богданович	✓			
4	Бортнійчук Олена Олександрівна			✓	
5	Брегін Андрій Іванович				✓
6	Бульба Остап Стефанович			✓	
7	Верходай Володимир Любомирович			✓	
8	Винник Ігор Олегович		✓		
9	Вульчак Андрій Васильович	✓			
10	Гнатів Ірина Леонідівна		✓		
11	Данилюк Олег Петрович			✓	
12	Допілка Микола Ярославович		✓		
13	Дунець Роман Ярославович				✓
14	Камінський Мар'ян Володимирович		✓		
15	Кінаш Мирослав Юрійович			✓	
16	Кухарський Ігор Ярославович		✓		
17	Клименко Олександр Олександрович		✓		
18	Кришталь Світлана Михайлівна		✓		
19	Макогін Мирослав Володимирович				✓
20	Малиш Богдан Андрійович			✓	
21	Марценюк Назар Олександрович		✓		
22	Подвірна Наталія Степанівна			✓	
23	Сухарина Андрій Теодорович	✓			
24	Удуд Петро Іванович			✓	
25	Филь Ярослав Миронович			✓	
26	Черна Тарас Ігорович			✓	
	Читайло Степан Степанович			✓	
	ВСЬОГО:	5	8	11	3

Рішення :

прийнято

не прийнято

Члени комісія:

Верма Т. І.  
 Подвірна Н. С.  
 Макогін М.



РЕЗУЛЬТАТИ ГОЛОСУВАННЯ  
VI-ої сесії VIII-го демократичного скликання  
ДАВИДІВСЬКА СІЛЬСЬКА РАДА

гр. ПУВЮК Ю. П.

ОС

№ з/п	ПІБ	За	Проти	Утримався	Відсутній
	Керницький Володимир Михайлович	✓			
1	Бабенко Ігор Іванович	✓			
2	Біда Роман Богданович	✓			
3	Бортнічук Олена Олександрівна			✓	
4	Брегін Андрій Іванович				✓
5	Бульба Остап Стефанович			✓	
6	Верходай Володимир Любомирович			✓	
7	Винник Ігор Олегович		✓		
8	Вульчак Андрій Васильович	✓			
9	Гнатів Ірина Леонідівна		✓		
10	Данилюк Олег Петрович			✓	
11	Допілка Микола Ярославович		✓		
12	Дунець Роман Ярославович				✓
13	Камінський Мар'ян Володимирович		✓		
14	Кінаш Мирослав Юрійович			✓	
15	Кухарський Ігор Ярославович		✓		
16	Клименко Олександр Олександрович		✓		
17	Кришталь Світлана Михайлівна		✓		
18	Макогін Мирослав Володимирович				✓
19	Малиш Богдан Андрійович			✓	
20	Марценюк Назар Олександрович		✓		
21	Подвірна Наталія Степанівна			✓	
22	Сухарина Андрій Теодорович	✓			
23	Удуд Петро Іванович			✓	
24	Филь Ярослав Миронович			✓	
25	Черна Тарас Ігорович			✓	
26	Читайло Степан Степанович			✓	
	ВСЬОГО:	5	8	11	3

Рішення :



прийнято



не прийнято

Підписи членів комісії:

Черняк М.  
Підписи  
Майорчук

✓  
✓  
\_\_\_\_\_



РЕЗУЛЬТАТИ ГОЛОСУВАННЯ  
 VI-ої сесії VIII-го демократичного скликання  
 ДАВИДІВСЬКА СІЛЬСЬКА РАДА

Групування питань порядку денного для голосування писемом

з/п	ПІБ	За	Проти	Утримався	Відсутній
	Керницький Володимир Михайлович	✓			
1	Бабенко Ігор Іванович	✓			
2	Біда Роман Богданович	✓			
3	Бортнійчук Олена Олександрівна				
4	Брегін Андрій Іванович				✓
5	Бульба Остап Стефанович	✓			
6	Верходай Володимир Любомирович	✓			
7	Винник Ігор Олегович	✓			
8	Вульчак Андрій Васильович	✓			
9	Гнатів Ірина Леонідівна	✓			
10	Данилюк Олег Петрович	✓			
11	Допілка Микола Ярославович	✓			
12	Дунець Роман Ярославович				✓
13	Камінський Мар'ян Володимирович	✓			
14	Кінаш Мирослав Юрійович	✓			
15	Кухарський Ігор Ярославович	✓			
16	Клименко Олександр Олександрович	✓			
17	Кришталь Світлана Михайлівна	✓			
18	Макогін Мирослав Володимирович				✓
19	Малиш Богдан Андрійович	✓			
20	Марценюк Назар Олександрович	✓			
21	Подвірна Наталія Степанівна	✓			
22	Сухарина Андрій Теодорович	✓			
23	Удуд Петро Іванович	✓			
24	Филь Ярослав Миронович	✓			
25	Черна Тарас Ігорович	✓			
26	Читайло Степан Степанович	✓			
	ВСЬОГО:	24	0	0	3

Рішення :

 прийнято

 не прийнято

Ім'я комісія:

Черня Т.І.  
 Сторожук Н.С.  
 Лавриш

✓  
 [Signature]

100



УКРАЇНА  
ДАВИДІВСЬКА СІЛЬСЬКА РАДА  
Львівського району Львівської області  
VI-та сесія VIII-го демократичного скликання

Р І Ш Е Н Н Я № 282- 6/2021

червня 2021 року

згрупування питань порядку денного  
голосування пакетом

Заслухавши пропозицію секретаря Давидівської сільської ради, Андрія Сухарини,  
згрупування питань порядку денного, для голосування пакетом та відповідно до  
п. 53 Регламенту Давидівської сільської ради, Давидівська сільська рада

**В И Р І Ш И Л А:**

Згрупувати питання порядку денного з №291 по №298, про затвердження  
проектів землеустрою для голосування та присвоїти кожному з них окремих  
№ рішення;

Секретарю ради зафіксувати дане рішення в протоколі VI-ої сесії VIII-го  
демократичного скликання;

Контроль за виконанням даного рішення покласти на секретаря ради, Андрія  
Сухарину.

Сільський голова



Володимир КЕРНИЦЬКИЙ

РЕЗУЛЬТАТИ ГОЛОСУВАННЯ  
 VI-ої сесії VIII-го демократичного скликання  
 ДАВИДІВСЬКА СІЛЬСЬКА РАДА

Рішення № 283-6/2021

290-6/2021

Питання порядку денного  
 п.п. 291-298

№ з/п	ПІБ	За	Проти	Утримався	Відсутній
	Керницький Володимир Михайлович	✓			
1	Бабенко Ігор Іванович	✓			
2	Біда Роман Богданович	✓			
3	Бортнійчук Олена Олександрівна	✓			
4	Брегін Андрій Іванович				✓
5	Бульба Остап Стефанович	✓			
6	Верходай Володимир Любомирович	✓			
7	Винник Ігор Олегович	✓			
8	Вульчак Андрій Васильович	✓			
9	Гнатів Ірина Леонідівна	✓			
10	Данилюк Олег Петрович	✓			
11	Допілка Микола Ярославович	✓			
12	Дунець Роман Ярославович				✓
13	Камінський Мар'ян Володимирович	✓			
14	Кінаш Мирослав Юрійович	✓			
15	Кухарський Ігор Ярославович	✓			
16	Клименко Олександр Олександрович	✓			
17	Кришталь Світлана Михайлівна	✓			
18	Макогін Мирослав Володимирович	✓			
19	Малиш Богдан Андрійович	✓			
20	Марценюк Назар Олександрович	✓			
21	Подвірна Наталія Степанівна	✓			
22	Сухарина Андрій Теодорович	✓			
23	Удуд Петро Іванович	✓			
24	Филь Ярослав Миронович	✓			
25	Черна Тарас Ігорович	✓			
26	Читайло Степан Степанович	✓			
	ВСЬОГО:	25	0	0	2

Рішення :

прийнято

не прийнято

Головна комісія:

Черна Т.  
 Подвірна Н.С.  
 Макогін М.

*Черна Т.*  
*Подвірна Н.С.*  
*Макогін М.*



УКРАЇНА  
ДАВИДІВСЬКА СІЛЬСЬКА РАДА  
Львівського району Львівської області  
VI-та сесія VIII-го демократичного скликання

Р І Ш Е Н Н Я № 283-6/2021

27 лютого 2021 року

визначення проекту землеустрою щодо  
відведення земельної ділянки у власність  
фізичної особи для БОЖБ в с. Шоломинь

Враховуючи головним спеціалістом відділу земельних ресурсів Давидівської сільської ради Бандуру Р.Д., який зачитав заяву гр. Ковалик Наталії Ярославівни про проект землеустрою щодо відведення земельної ділянки для будівництва та обслуговування житлового будинку, господарських будівель та споруд в с. Шоломинь, Львівського району Львівської області, площею 0,1505 га за кадастровим номером 4623683100:02:002:0503 та передачу їй у власність, врахувавши висновок постійної комісії з питань земельних відносин, природокористування та охорони довкілля с. 144 Конституції України, пп. 34 п. 1 ст. 26 Закону України «Про самоврядування в Україні», ст.ст. 12, 116, 118, 121, 122, 186-1 Кодексу України, ст. 20 та п. 1 ст. 4-1 Закону України «Про державну реєстрацію речових прав на нерухоме майно та їх обтяжень», сесія Давидівської сільської ради

**В И Р І Ш И Л А:**

затвердити проект землеустрою щодо відведення земельної ділянки гр. Ковалик Наталії Ярославівни для будівництва та обслуговування житлового будинку, господарських будівель та споруд в с. Шоломинь, Львівського району Львівської області.

Передати у власність гр. Ковалик Наталії Ярославівни земельну ділянку, площею 0,1505 га для будівництва та обслуговування житлового будинку, господарських будівель та споруд в с. Шоломинь, Львівського району Львівської області за кадастровим номером 4623683100:02:002:0503.

Реєстрацію речового права власності на земельну ділянку гр. Ковалик Наталії Ярославівни провести за власні кошти.

Контроль за виконанням даного рішення покласти на голову постійної комісії з питань земельних відносин, природокористування та екології.

Кінаша М.Ю.

Сільський голова



Володимир КЕРНИЦЬКИЙ



УКРАЇНА  
ДАВИДІВСЬКА СІЛЬСЬКА РАДА  
Львівського району Львівської області  
VI-та сесія VIII-го демократичного скликання

Р І Ш Е Н Н Я № 284-6/2021

03 червня 2021 року

про затвердження проекту землеустрою щодо  
відведення земельної ділянки у власність  
Фіцик І. Б. для БОЖБ в с. Шоломинь

аслухавши головного спеціаліста відділу земельних ресурсів Давидівської  
ї ради Бандуру Р.Д., який зачитав заяву гр. Фіцик Івана Богдановича про  
ження проекту землеустрою щодо відведення земельної ділянки для  
цтва та обслуговування житлового будинку, господарських будівель та споруд  
оломинь, Львівського району Львівської області, площею 0,1487 га за  
овим номером 4623683100:02:002:0547 та передачу йому у власність,  
авши пропозиції постійної комісії з питань земельних відносин,  
окористування та екології, керуючись ст. 144 Конституції України, пп. 34 п. 1  
Закону України "Про місцеве самоврядування в Україні", ст.ст. 12, 116, 118,  
2, 186-1 Земельного кодексу України, ст. 20 та п. 1 ст. 4-1 Закону України "Про  
ну реєстрацію речових прав на нерухоме майно та їх обтяжень", сесія  
вської сільської ради

**В И Р І Ш И Л А:**

1. Затвердити проект землеустрою щодо відведення земельної ділянки гр. Фіцик Івану Богдановичу для будівництва та обслуговування житлового будинку, господарських будівель та споруд в с. Шоломинь, Львівського району Львівської області.
2. Передати у власність гр. Фіцик Івану Богдановичу земельну ділянку, площею 0,1487 га для будівництва та обслуговування житлового будинку, господарських будівель та споруд в с. Шоломинь, Львівського району Львівської області за кадастровим номером 4623683100:02:002:0547.
3. Реєстрацію речового права власності на земельну ділянку гр. Фіцик Івану Богдановичу провести за власні кошти.
4. Контроль за виконанням даного рішення покласти на голову постійної комісії з питань земельних відносин, природокористування та екології, Кінаша М.Ю.

Сільський голова



Володимир КЕРНИЦЬКИЙ



УКРАЇНА  
ДАВИДІВСЬКА СІЛЬСЬКА РАДА  
Львівського району Львівської області  
VI-та сесія VIII-го демократичного скликання

03 червня 2021 року

Р І Ш Е Н Н Я № 285-6/2021

затвердження проекту землеустрою щодо  
відведення земельної ділянки у власність  
Яремко З. В. для БОЖБ в с. Шоломинь

слухавши головного спеціаліста відділу земельних ресурсів Давидівської сільської ради Бандуру Р.Д., який зачитав заяву гр. Яремко Зореслави Василівни про затвердження проекту землеустрою щодо відведення земельної ділянки для будівництва та обслуговування житлового будинку, господарських будівель та споруд у с. Шоломинь, Львівського району Львівської області, площею 0,1503 га та передачу у власність, врахувавши пропозиції постійної комісії з питань земельних відносин, природокористування та екології, керуючись ст. 144 Конституції України, пп. 34 п. 1 Закону України "Про місцеве самоврядування в Україні", ст.ст. 12, 40 116, 118, 186-1 Земельного кодексу України, ст. 20 та п. 1 ст. 4-1 Закону України "Про реєстрацію речових прав на нерухоме майно та їх обтяжень", сесія VI-та сесія VIII-го демократичного скликання Давидівської сільської ради

**В И Р І Ш И Л А:**

Затвердити проект землеустрою щодо відведення земельної ділянки гр. Яремко Зореславі Василівні для будівництва та обслуговування житлового будинку, господарських будівель та споруд в с. Шоломинь, Львівського району Львівської області.

Передати у власність гр. Яремко Зореславі Василівні земельну ділянку, площею 0,1503 га для будівництва та обслуговування житлового будинку, господарських будівель та споруд в с. Шоломинь, Львівського району Львівської області за кадастровим номером 4623683100:02:002:0537.

Реєстрацію речового права власності на земельну ділянку гр. Яремко Зореславі Василівні провести за власні кошти.

Контроль за виконанням даного рішення покласти на голову постійної комісії з питань земельних відносин, природокористування та екології,

Кінаша М.Ю.  
сільський голова

Володимир КЕРНИЦЬКИЙ



150



УКРАЇНА  
ДАВИДІВСЬКА СІЛЬСЬКА РАДА  
Львівського району Львівської області  
VI-та сесія VIII-го демократичного скликання

Р І Ш Е Н Н Я № 286-6/2021  
верня 2021 року

вердження проекту землеустрою щодо  
ння земельної ділянки у власність  
лоцькій М. І. для БОЖБ в с. Шоломинь

авши головного спеціаліста відділу земельних ресурсів Давидівської  
ди Бандуру Р.Д., який зачитав заяву гр. Заблоцької Марії Іванівни про  
я проекту землеустрою щодо відведення земельної ділянки для  
та обслуговування житлового будинку, господарських будівель та споруд  
инь, Львівського району Львівської області, площею 0,1509 га за  
номером 4623683100:02:002:0546 та передачу їй у власність, врахувавши  
постійної комісії з питань земельних відносин, природокористування та  
руючись ст. 144 Конституції України, пп. 34 п. 1 ст. 26 Закону України  
ве самоврядування в Україні”, ст.ст. 12, 116, 118, 121,122, 186-1  
кодексу України, ст. 20 та п. 1 ст. 4-1 Закону України “Про державну  
речових прав на нерухоме майно та їх обтяжень” сесія Давидівської  
ди

**В И Р І Ш И Л А:**

твердити проект землеустрою щодо відведення земельної ділянки гр.  
Заблоцькій Марії Іванівні для будівництва та обслуговування житлового  
будинку, господарських будівель та споруд в с. Шоломинь, Львівського  
району Львівської області.  
Передати у власність гр. Заблоцькій Марії Іванівні земельну ділянку,  
площею 0,1509 га для будівництва та обслуговування житлового будинку,  
господарських будівель та споруд в с. Шоломинь, Львівського району  
Львівської області за кадастровим номером 4623683100:02:002:0546.  
Реєстрацію речового права власності на земельну ділянку гр. Заблоцькій  
Марії Іванівні провести за власні кошти.  
Контроль за виконанням даного рішення покласти на голову постійної  
комісії з питань земельних відносин, природокористування та екології.



Володимир КЕРНИЦЬКИЙ



УКРАЇНА  
ДАВИДІВСЬКА СІЛЬСЬКА РАДА  
Львівського району Львівської області  
VI-та сесія VIII-го демократичного скликання

рвня 2021 року  
**Р І Ш Е Н Н Я № 286-6/2021**

**Звердження проекту землеустрою щодо  
визначення земельної ділянки у власність  
громадянина М. І. для БОЖБ в с. Шоломинь**

Зважаючи на головне спеціаліста відділу земельних ресурсів Давидівської сільської ради М. І. Бандуру Р.Д., який зачитав заяву гр. Заблоцької Марії Іванівни про надання їй проекту землеустрою щодо відведення земельної ділянки для будівництва та обслуговування житлового будинку, господарських будівель та споруд у с. Шоломинь, Львівського району Львівської області, площею 0,1509 га за номером 4623683100:02:002:0546 та передачу їй у власність, врахувавши висновки постійної комісії з питань земельних відносин, природокористування та благоустрою ст. 144 Конституції України, пп. 34 п. 1 ст. 26 Закону України «Про внесення змін до Закону України про самоврядування в Україні», ст.ст. 12, 116, 118, 121,122, 186-1 Кодексу України, ст. 20 та п. 1 ст. 4-1 Закону України “Про державну реєстрацію речових прав на нерухоме майно та їх обтяжень” сесія Давидівської сільської ради

**В И Р І Ш И Л А:**

Звердження проекту землеустрою щодо відведення земельної ділянки гр. Заблоцькій Марії Іванівни для будівництва та обслуговування житлового будинку, господарських будівель та споруд в с. Шоломинь, Львівського району Львівської області.  
Звердати у власність гр. Заблоцькій Марії Іванівні земельну ділянку, площею 0,1509 га для будівництва та обслуговування житлового будинку, господарських будівель та споруд в с. Шоломинь, Львівського району Львівської області за кадастровим номером 4623683100:02:002:0546.

Звердати у власність гр. Заблоцькій Марії Іванівні земельну ділянку гр. Заблоцькій Марії Іванівни провести за власні кошти.  
Звердати контроль за виконанням даного рішення покласти на голову постійної сесії з питань земельних відносин, природокористування та екології.



**Володимир КЕРНИЦЬКИЙ**





УКРАЇНА

ДАВИДІВСЬКА СІЛЬСЬКА РАДА

Львівського району Львівської області

VI-та сесія VIII-го демократичного скликання

Р І Ш Е Н Н Я № 287-6/2021

13 червня 2021 року

затвердження проекту землеустрою щодо

відведення земельної ділянки у власність

Дмитрик І. Є. для БОЖБ в с. Шоломинь

Затвердивши головним спеціаліста відділу земельних ресурсів Давидівської с/ради Бандуру Р.Д., який зачитав заяву гр. Дмитрик Ірині Євгенівни про внесення проекту землеустрою щодо відведення земельної ділянки для будівництва та обслуговування житлового будинку, господарських будівель та споруд в межах земельної ділянки, господарських будівель та споруд в с. Шоломинь, Львівського району Львівської області, площею 0,1475 га та передачу земельної ділянки в оренду на період до 20 років, зареєстрованої в Державному реєстрі речових прав на нерухоме майно та їх обтяжень", сесія сільської сільської ради

### ВИРІШЕННЯ:

Затвердити проект землеустрою щодо відведення земельної ділянки гр. Дмитрик Ірині Євгенівни для будівництва та обслуговування житлового будинку, господарських будівель та споруд в с. Шоломинь, Львівського району Львівської області.

2. Передати у власність гр. Дмитрик Ірині Євгенівни земельну ділянку, площею 0,1475 га для будівництва та обслуговування житлового будинку, господарських будівель та споруд в с. Шоломинь, Львівського району Львівської області за кадастровим номером 4623683100-02-002-0504.

3. Реєстрацію речового права власності на земельну ділянку гр. Дмитрик Ірині Євгенівни провести за власні кошти.

4. Контроль за виконанням даного рішення покласти на голову постійної комісії з питань земельних відносин, природоохорончівства та екології, Кінаша М.Ю.

Сільський голова



Володимир КЕРНИЦЬКИЙ



УКРАЇНА

ДАВИДІВСЬКА СІЛЬСЬКА РАДА

Львівської області

УІ-та сесія УІН-го демократичного скликання

Р І Ш Е Н Н Я № 288-6/2021

03 червня 2021 року

затвердження проекту землеустрою щодо

відведення земельної ділянки у власність

Кефьрь М. В. для **БОЖЬ** в с. Гринів

Затвердивши головного спеціаліста відділу земельних ресурсів Давидівської ради Баншуру Р.Д., який зачитав заяву гр. Кісіль Андрія Степановича, який має інтереси гр. Кісіль Марії Володимирівни, згідно доручення серія ННС № 24.04.2018 року про затвердження проекту землеустрою щодо відведення земельної ділянки для будівництва та обслуговування житлового будинку, окремих будівель та споруд в с. Гринів, Львівського району Львівської області, 0.1749 га та передачу їй у власність, врахувавши пропозиції постійної комісії земельних відносин, природокористування та екології, керуючись ст. 144 Конституції України, пп. 34 п. 1 ст. 26 Закону України "Про місцеве самоврядування в Україні", ст.ст. 12, 116, 118, 121, 122, 186-1 Земельного кодексу України, ст. 20 та п. 1 Закону України "Про державну реєстрацію речових прав на нерухоме майно та їх оборот" сесія Давидівської сільської ради

### ВИРІШЕННЯ:

Затвердити проект землеустрою щодо відведення земельної ділянки гр. Кісіль Марії Володимирівни для будівництва та обслуговування житлового будинку, господарських будівель та споруд в с. Гринів, Львівського району Львівської області.

Перелати у власність гр. Кісіль Марії Володимирівні земельну ділянку, площею 0.1749 га для будівництва та обслуговування житлового будинку, господарських будівель та споруд в с. Гринів, Львівського району Львівської області за кадастровим номером 4623683100:04:002:0347.

Львівської області за кадастровим номером 4623683100:04:002:0347.

реєстрацію речового права власності на земельну ділянку гр. Кісіль Марії Володимирівни провести за власні кошти.

Контроль за виконанням даного рішення покласти на голову постійної комісії з питань земельних відносин, природокористування та екології, Кінаша М.Ю.

Львівський голова

Володимир КЕРНИЦЬКИЙ





УКРАЇНА  
ДАВИДІВСЬКА СІЛЬСЬКА РАДА  
Львівського району Львівської області  
VI-та сесія VIII-го демократичного скликання

Р І Ш Е Н Н Я № 289-6/2021

03 червня 2021 року

затвердження проекту землеустрою щодо відведення земельної ділянки у власність Задорожному І. В. для БОЖБ в с. Гринів

слухавши начальника відділу земельних ресурсів Давидівської сільської ради З.М., який зачитав заяву гр. Задорожного Івана Васильовича про затвердження проекту землеустрою щодо відведення земельної ділянки для будівництва та обслуговування житлового будинку, господарських будівель та споруд в с. Гринів, Львівського району Львівської області, площею 0,1300 га та передачу власність, врахувавши пропозиції постійної комісії з питань земельних ресурсів, природокористування та екології, керуючись ст. 144 Конституції України, п. 1 ст. 26 Закону України "Про місцеве самоврядування в Україні", ст.ст. 12, 18, 121, 122, 186-1 Земельного кодексу України, ст. 20 та п. 1 ст. 4-1 Закону України "Про державну реєстрацію речових прав на нерухоме майно та їх обтяжень", Давидівської сільської ради

**В И Р І Ш И Л А:**

1. Затвердити проект землеустрою щодо відведення земельної ділянки гр. Задорожному Івану Васильовичу для будівництва та обслуговування житлового будинку, господарських будівель та споруд в с. Гринів, Львівського району Львівської області.
2. Передати у власність гр. Задорожному Івану Васильовичу земельну ділянку, площею 0,1300 га для будівництва та обслуговування житлового будинку, господарських будівель та споруд в с. Гринів, Львівського району Львівської області за кадастровим номером 4623683100:04:001:0236.
3. Реєстрацію речового права власності на земельну ділянку гр. Задорожному Івану Васильовичу провести за власні кошти.
4. Контроль за виконанням даного рішення покласти на голову постійної комісії з питань земельних ресурсів, природокористування та екології.  
Кінаша М.Ю.

Сільський голова



Володимир КЕРНИЦЬКИЙ



УКРАЇНА  
ДАВИДІВСЬКА СІЛЬСЬКА РАДА  
Львівського району Львівської області  
VI-та сесія VIII-го демократичного скликання

Р І Ш Е Н Н Я № 290-6/2021

від 03 червня 2021 року

Про затвердження проекту землеустрою щодо відведення земельної ділянки у власність гр. Петрухіній І. І. для БОЖБ в с. Коцурів

Заслухавши головного спеціаліста відділу земельних ресурсів Давидівської сільської ради Бандуру Р.Д., який зачитав заяву гр. Петрухіної Іванни Іванівни про затвердження проекту землеустрою щодо відведення земельної ділянки для будівництва та обслуговування житлового будинку, господарських будівель та споруд в с. Коцурів, Львівського району Львівської області, площею 0,1000 га та передачу їй у власність, врахувавши пропозиції постійної комісії з питань земельних відносин, природокористування та екології, керуючись ст. 144 Конституції України, пп. 34 п. 1 ст. 122, 186-1 Земельного кодексу України, ст.ст. 12, 116, 118. Закону України "Про місцеве самоврядування в Україні", ст.ст. 12, 116, 118. Закону України "Про місцеве самоврядування в Україні", ст.ст. 12, 116, 118. Закону України "Про реєстрацію речових прав на нерухоме майно та їх обтяжень" сесія VI-та сесія VIII-го демократичного скликання Давидівської сільської ради

**В И Р І Ш И Л А:**

1. Затвердити проект землеустрою щодо відведення земельної ділянки гр. Петрухіній Іванні Іванівні для будівництва та обслуговування житлового будинку, господарських будівель та споруд в с. Коцурів, Львівського району Львівської області.
2. Передати у власність гр. Петрухіній Іванні Іванівні земельну ділянку, площею 0,1000 га для будівництва та обслуговування житлового будинку, господарських будівель та споруд в с. Коцурів, Львівського району Львівської області за кадастровим номером 4623683100:05:002:0318.
3. Реєстрацію речового права власності на земельну ділянку гр. Петрухіній Іванні Іванівні провести за власні кошти.
4. Контроль за виконанням даного рішення покласти на голову постійної комісії з питань земельних відносин, природокористування та екології, Кінаша М.Ю.

Сільський голова



Володимир КЕРНИЦЬКИЙ

**РЕЗУЛЬТАТИ ГОЛОСУВАННЯ**  
**VI-ої сесії VIII-го демократичного скликання**  
**ДАВИДІВСЬКА СІЛЬСЬКА РАДА**

Рішення № 291-6/2021

*Групування питань порядку денного для голосування пакетом*

№ з/п	ПІБ	За	Проти	Утримався	Відсутній
1	Керницький Володимир Михайлович	✓			
2	Бабенко Ігор Іванович	✓			
3	Біда Роман Богданович	✓			
4	Бортнічук Олена Олександрівна	✓			
5	Брегін Андрій Іванович				✓
6	Бульба Остап Стефанович	✓			
7	Верходай Володимир Любомирович	✓			
8	Винник Ігор Олегович	✓			
9	Вульчак Андрій Васильович	✓			
10	Гнатів Ірина Леонідівна	✓			
11	Данилюк Олег Петрович	✓			
12	Допілка Микола Ярославович	✓			
13	Дунець Роман Ярославович				✓
14	Камінський Мар'ян Володимирович	✓			
15	Кінаш Мирослав Юрійович	✓			
16	Кухарський Ігор Ярославович	✓			
17	Клименко Олександр Олександрович	✓			
18	Кришталь Світлана Михайлівна	✓			
19	Макогін Мирослав Володимирович	✓			
20	Малиш Богдан Андрійович	✓			
21	Марценюк Назар Олександрович	✓			
22	Подвірна Наталія Степанівна	✓			
23	Сухарина Андрій Теодорович	✓			
24	Удуд Петро Іванович	✓			
25	Филь Ярослав Миронович	✓			
26	Черна Тарас Ігорович	✓			
	Читайло Степан Степанович	✓			

ВСЬОГО: 25 ⊖ ⊖ 2

Рішення :

прийнято

не прийнято

Член комісія:  
 Черна М.  
 Подвірна Н.  
 Малиш Г. А.

*[Signature]*



УКРАЇНА  
ДАВИДІВСЬКА СІЛЬСЬКА РАДА  
Львівського району Львівської області  
VI-та сесія VIII-го демократичного скликання

Р І Ш Е Н Н Я № 291- 6/2021

1 червня 2021 року

Згрупування питань порядку денного  
голосування пакетом

Вислухавши пропозицію секретаря Давидівської сільської ради, Андрія Сухарини,  
згрупування питань порядку денного, для голосування пакетом та відповідно до  
§ 53 Регламенту Давидівської сільської ради, Давидівська сільська рада

**В И Р І Ш И Л А:**

Згрупувати питання порядку денного з №300 по №310, про затвердження  
проектів землеустрою для голосування та присвоїти кожному з них окремих  
№ рішення;

Секретарю ради зафіксувати дане рішення в протоколі VI-ої сесії VIII-го  
демократичного скликання;

Контроль за виконанням даного рішення покласти на секретаря ради. Андрія  
Сухарини.



Сі...  
Сухарини  
Сільський голова

Володимир КЕРНИЦЬКИЙ

РЕЗУЛЬТАТИ ГОЛОСУВАННЯ  
 VI-ої сесії VIII-го демократичного скликання  
 ДАВИДІВСЬКА СІЛЬСЬКА РАДА

Рішення № 292-6/2021

302-6/2021

питання порядку денного  
 з № 300-310

№ з/п	ПІБ	За	Проти	Утримався	Відсутній
	Керницький Володимир Михайлович	✓			
	Бабенко Ігор Іванович	✓			
1	Біда Роман Богданович	✓			
2	Бортнічук Олена Олександрівна	✓			
3	Брегін Андрій Іванович				✓
4	Бульба Остап Стефанович	✓			
5	Верходай Володимир Любомирович	✓			
6	Винник Ігор Олегович	✓			
7	Вульчак Андрій Васильович	✓			
8	Гнатів Ірина Леонідівна	✓			
9	Данилюк Олег Петрович	✓			
10	Допілка Микола Ярославович	✓			
11	Дунець Роман Ярославович				✓
12	Камінський Мар'ян Володимирович	✓			
13	Кінаш Мирослав Юрійович	✓			
14	Кухарський Ігор Ярославович	✓			
15	Клименко Олександр Олександрович	✓			
16	Кришталь Світлана Михайлівна	✓			
17	Макогін Мирослав Володимирович	✓			
18	Малиш Богдан Андрійович	✓			
19	Марценюк Назар Олександрович	✓			
20	Подвірна Наталія Степанівна	✓			
21	Сухарина Андрій Теодорович	✓			
22	Удуд Петро Іванович	✓			
23	Филь Ярослав Миронович	✓			
24	Черна Тарас Ігорович	✓			
25	Читайло Степан Степанович	✓			
26					
ВСЬОГО:		25	0	0	2

Цивільна комісія:

Рішення :

прийнято

не прийнято

✓  
 ✓  
 \_\_\_\_\_  
 \_\_\_\_\_

Черво М.  
 Подфарю Н.  
 Машалч М.



УКРАЇНА  
ДАВИДІВСЬКА СІЛЬСЬКА РАДА  
Львівського району Львівської області  
VI-та сесія VIII-го демократичного скликання

Р І Ш Е Н Н Я № 292-6/2021

від 03 червня 2021 року

Про затвердження проекту землеустрою щодо відведення земельної ділянки у власність гр. Пундак Я. П. для БОЖБ в с. Шоломинь

Заставши головного спеціаліста відділу земельних ресурсів Давидівської сільської ради Бандуру Р.Д., який зачитав заяву гр. Пундак Ярини Петрівни про будівництво та обслуговування житлового будинку, господарських будівель та споруд в с. Шоломинь, Львівського району Львівської області, площею 0,1498 га та передачу власність, врахувавши пропозиції постійної комісії з питань земельних відносин, природокористування та екології, керуючись ст. 144 Конституції України, пп. 34 п. 1 Закону України "Про місцеве самоврядування в Україні", ст.ст. 12, 40 116, 118, 22, 186-1 Земельного кодексу України, ст. 20 та п. 1 ст. 4-1 Закону України "Про державну реєстрацію речових прав на нерухоме майно та їх обтяжень" сесія Давидівської сільської ради

**ВИРІШИЛА:**

1. Затвердити проект землеустрою щодо відведення земельної ділянки гр. Пундак Ярині Петрівні для будівництва та обслуговування житлового будинку, господарських будівель та споруд в с. Шоломинь, Львівського району Львівської області.
2. Передати у власність гр. Пундак Ярині Петрівні земельну ділянку, площею 0,1498 га для будівництва та обслуговування житлового будинку, господарських будівель та споруд в с. Шоломинь, Львівського району Львівської області за кадастровим номером 4623683100:02:002:0543.
3. Реєстрацію речового права власності на земельну ділянку гр. Пундак Ярині Петрівні провести за власні кошти.
4. Контроль за виконанням даного рішення покласти на голову постійної комісії з питань земельних відносин, природокористування та екології, Кінаша М.Ю.

Сільський голова



Володимир КЕРНИЦЬКИЙ





УКРАЇНА  
ДАВИДІВСЬКА СІЛЬСЬКА РАДА  
Львівського району Львівської області  
VI-та сесія VIII-го демократичного скликання

Р І Ш Е Н Н Я № 293-6/2021

від 03 червня 2021 року

Про затвердження проекту землеустрою щодо відведення земельної ділянки у власність гр. Цап І. Б. для БОЖБ в с. Шоломинь

Заслухавши головного спеціаліста відділу земельних ресурсів Давидівської сільської ради Бандуру Р.Д., який зачитав заяву гр. Цап Ігора Богдановича про затвердження проекту землеустрою щодо відведення земельної ділянки для будівництва та обслуговування житлового будинку, господарських будівель та споруд в с. Шоломинь, Львівського району Львівської області, площею 0,1499 га та передачу у власність, врахувавши пропозиції постійної комісії з питань земельних ресурсів, природокористування та екології, керуючись ст. 144 Конституції України, ст. 1 ст. 26 Закону України "Про місцеве самоврядування в Україні", ст.ст. 12, 16, 118, 121, 122, 186-1 Земельного кодексу України, ст. 20 та п. 1 ст. 4-1 Закону України "Про державну реєстрацію речових прав на нерухоме майно та їх обтяжень", Давидівської сільської ради

**В И Р І Ш И Л А:**

1. Затвердити проект землеустрою щодо відведення земельної ділянки гр. Цап Ігору Богдановичу для будівництва та обслуговування житлового будинку, господарських будівель та споруд в с. Шоломинь, Львівського району Львівської області.
2. Передати у власність гр. Цап Ігору Богдановичу земельну ділянку, площею 0,1499 га для будівництва та обслуговування житлового будинку, господарських будівель та споруд в с. Шоломинь, Львівського району Львівської області за кадастровим номером 4623683100:02:002:0531.
3. Реєстрацію речового права власності на земельну ділянку гр. Цап Ігору Богдановичу провести за власні кошти.
4. Контроль за виконанням даного рішення покласти на голову постійної комісії з питань земельних відносин, природокористування та екології. Кінаша М.Ю.

Сільський голова



Володимир КЕРНИЦЬКИЙ



УКРАЇНА  
ДАВИДІВСЬКА СІЛЬСЬКА РАДА  
Львівського району Львівської області  
VI-та сесія VIII-го демократичного скликання

Р І Ш Е Н Н Я № 294-6/2021

від 03 червня 2021 року

Про затвердження проекту землеустрою щодо відведення земельної ділянки у власність гр. Цап Т. В. для БОЖБ в с. Шоломинь

Заслухавши головного спеціаліста відділу земельних ресурсів Давидівської сільської ради Бандуру Р.Д., який зачитав заяву гр. Цап Тетяни Василівни про затвердження проекту землеустрою щодо відведення земельної ділянки для будівництва та обслуговування житлового будинку, господарських будівель та споруд в с. Шоломинь, Львівського району Львівської області, площею 0,1499 га та передачу у власність, врахувавши пропозиції постійної комісії з питань земельних відносин, природокористування та екології, керуючись ст. 144 Конституції України, пп. 34 п. 1 Закону України "Про місцеве самоврядування в Україні", ст.ст. 12, 40 116, 118, 22, 186-1 Земельного кодексу України, ст. 20 та п. 1 ст. 4-1 Закону України "Про реєстрацію речових прав на нерухоме майно та їх обтяжень", сесія VI-та сесія VIII-го демократичного скликання Давидівської сільської ради

**В И Р І Ш И Л А:**

1. Затвердити проект землеустрою щодо відведення земельної ділянки гр. Цап Тетяні Василівні для будівництва та обслуговування житлового будинку, господарських будівель та споруд в с. Шоломинь, Львівського району Львівської області.
2. Передати у власність гр. Цап Тетяні Василівні земельну ділянку, площею 0,1499 га для будівництва та обслуговування житлового будинку, господарських будівель та споруд в с. Шоломинь, Львівського району Львівської області за кадастровим номером 4623683100:02:002:0519.
3. Реєстрацію речового права власності на земельну ділянку гр. Цап Тетяні Василівні провести за власні кошти.
4. Контроль за виконанням даного рішення покласти на голову постійної комісії з питань земельних відносин, природокористування та екології.



Володимир КЕРНИЦЬКИЙ



УКРАЇНА  
ДАВИДІВСЬКА СІЛЬСЬКА РАДА  
Львівського району Львівської області  
VI-та сесія VIII-го демократичного скликання

Р І Ш Е Н Н Я № 295-6/2021

03 червня 2021 року

Про затвердження проекту землеустрою щодо відведення земельної ділянки у власність гр. Козяр Н. В. для БОЖБ в с. Шоломинь

Заслухавши головного спеціаліста відділу земельних ресурсів Давидівської сільської ради Бандуру Р.Д., який зачитав заяву гр. Козяр Надії Василівни про затвердження проекту землеустрою щодо відведення земельної ділянки для будівництва та обслуговування житлового будинку, господарських будівель та споруд в с. Шоломинь, Львівського району Львівської області, площею 0,1498 га та передачу в власність, врахувавши пропозиції постійної комісії з питань земельних відносин, природокористування та екології, керуючись ст. 144 Конституції України, пп. 34 п. 1 Закону України "Про місцеве самоврядування в Україні", ст.ст. 12, 40 116, 118, 122, 186-1 Земельного кодексу України, ст. 20 та п. 1 ст. 4-1 Закону України "Про реєстрацію речових прав на нерухоме майно та їх обтяжень" сесія сільської ради

**В И Р І Ш И Л А:**

1. Затвердити проект землеустрою щодо відведення земельної ділянки гр. Козяр Надії Василівни для будівництва та обслуговування житлового будинку, господарських будівель та споруд в с. Шоломинь, Львівського району Львівської області.
2. Передати у власність гр. Козяр Надії Василівни земельну ділянку, площею 0,1498 га для будівництва та обслуговування житлового будинку, господарських будівель та споруд в с. Шоломинь, Львівського району Львівської області за кадастровим номером 4623683100:02:002:0523.
3. Реєстрацію речового права власності на земельну ділянку гр. Козяр Надії Василівни провести за власні кошти.
4. Контроль за виконанням даного рішення покласти на голову постійної комісії з питань земельних відносин, природокористування та екології, Кінаша М.Ю.

Сільський голова



Володимир КЕРНИЦЬКИЙ



УКРАЇНА  
ДАВИДІВСЬКА СІЛЬСЬКА РАДА  
Львівського району Львівської області  
VI-та сесія VIII-го демократичного скликання

Р І Ш Е Н Н Я № 296-6/2021

03 червня 2021 року

Про затвердження проекту землеустрою щодо відведення земельної ділянки у власність г-на Нанівському Р. В. для БОЖБ в с. Звенигород

Заслухавши головного спеціаліста відділу земельних ресурсів Давидівської сільської ради Бандуру Р.Д., який зачитав заяву г-р. Нанівського Романа Володимировича про затвердження проекту землеустрою щодо відведення земельної ділянки для будівництва та обслуговування житлового будинку, господарських споруд та передачу йому у власність, врахувавши пропозиції постійної комісії з питань земельних відносин, природокористування та екології, керуючись ст. 144 Конституції України, пп. 34 п. 1 ст. 26 Закону України "Про місцеве самоврядування в с. Звенигород, Львівського району Львівської області, площею 0,1000 га для будівництва та обслуговування житлового будинку, господарських споруд в с. Звенигород, Львівського району Львівської області, площею 0,1000 га для будівництва та обслуговування житлового будинку, господарських споруд в с. Звенигород, Львівського району Львівської області за кадастровим номером 4623683100:01:003:0367, ст. 4-1 Закону України "Про державну реєстрацію речових прав на нерухоме майно та їх обтяжень", сесія Давидівської сільської ради

**В И Р І Ш И Л А:**

1. Затвердити проект землеустрою щодо відведення земельної ділянки г-р. Нанівському Роману Володимировичу для будівництва та обслуговування житлового будинку, господарських споруд в с. Звенигород, Львівського району Львівської області.
2. Передати у власність г-р. Нанівському Роману Володимировичу земельну ділянку, площею 0,1000 га для будівництва та обслуговування житлового будинку, господарських споруд в с. Звенигород, Львівського району Львівської області за кадастровим номером 4623683100:01:003:0367.
3. Реєстрацію речового права власності на земельну ділянку г-р. Нанівському Роману Володимировичу провести за власні кошти.
4. Контроль за виконанням даного рішення покласти на голову постійної комісії з питань земельних відносин, природокористування та екології, Кінаша М.Ю.

Сільський голова



Володимир КЕРНИЦЬКИЙ



УКРАЇНА  
ДАВИДІВСЬКА СІЛЬСЬКА РАДА  
Львівського району Львівської області  
VI-та сесія VIII-го демократичного скликання

Р І Ш Е Н Н Я № 297-6/2021

03 червня 2021 року

Про затвердження проекту землеустрою щодо відведення земельної ділянки у власність гр. Устенній М. О. для БОЖБ в с. Шоломинь

Заслухавши головного спеціаліста відділу земельних ресурсів Давидівської сільської ради Бандуру Р.Д., який зачитав заяву гр. Устенної Мар'яни Орестівни про затвердження проекту землеустрою щодо відведення земельної ділянки для будівництва та обслуговування житлового будинку, господарських будівель та споруд в с. Шоломинь, Львівського району Львівської області, площею 0,1493 га та передачу в власність, врахувавши пропозиції постійної комісії з питань земельних відносин, природокористування та екології, керуючись ст. 144 Конституції України, пп. 34 п. 1 ст. 122, 186-1 Земельного кодексу України, ст. 20 та п. 1 ст. 4-1 Закону України "Про державну реєстрацію речових прав на нерухоме майно та їх обтяжень", сесія Давидівської сільської ради

**В И Р І Ш И Л А:**

1. Затвердити проект землеустрою щодо відведення земельної ділянки гр. Устенній Мар'яні Орестівні для будівництва та обслуговування житлового будинку, господарських будівель та споруд в с. Шоломинь, Львівського району Львівської області.
2. Передати у власність гр. Устенній Мар'яні Орестівні земельну ділянку, площею 0,1493 га для будівництва та обслуговування житлового будинку, господарських будівель та споруд в с. Шоломинь, Львівського району Львівської області за кадастровим номером 4623683100:02:002:0529.
3. Реєстрацію речового права власності на земельну ділянку гр. Устенній Мар'яні Орестівні провести за власні кошти.
4. Контроль за виконанням даного рішення покласти на голову постійної комісії з питань земельних відносин, природокористування та екології. Кінаша М.Ю.



Сільський голова

Володимир КЕРНИЦЬКИЙ



УКРАЇНА  
ДАВИДІВСЬКА СІЛЬСЬКА РАДА  
Львівського району Львівської області  
VI-та сесія VIII-го демократичного скликання

Р І Ш Е Н Н Я № 298-6/2021

03 червня 2021 року

Про затвердження проекту землеустрою щодо відведення земельної ділянки у власність гр. Паньків Н. М. для БОЖБ в с. Звенигород

Заслухавши головного спеціаліста відділу земельних ресурсів Давидівської сільської ради Бандуру Р.Д., який зачитав заяву гр. Паньків Наталії Миколаївні про затвердження проекту землеустрою щодо відведення земельної ділянки для будівництва та обслуговування житлового будинку, господарських будівель та споруд в с. Звенигород, Львівського району Львівської області, площею 0,1000 га та передачу її у власність, врахувавши пропозиції постійної комісії з питань земельних ресурсів, природокористування та екології, керуючись ст. 144 Конституції України, п. 1 ст. 26 Закону України "Про місцеве самоврядування в Україні", ст.ст. 12, 116, 118, 121, 122, 186-1 Земельного кодексу України, ст. 20 та п. 1 ст. 4-1 Закону України "Про державну реєстрацію речових прав на нерухоме майно та їх обтяжень", Давидівської сільської ради

**ВИРІШИЛА:**

1. Затвердити проект землеустрою щодо відведення земельної ділянки гр. Паньків Наталії Миколаївні для будівництва та обслуговування житлового будинку, господарських будівель та споруд в с. Звенигород, Львівського району Львівської області.
2. Передати у власність гр. Паньків Наталії Миколаївні земельну ділянку, площею 0,1000 га для будівництва та обслуговування житлового будинку, господарських будівель та споруд в с. Звенигород, Львівського району Львівської області за кадастровим номером 4623683100:01:003:0370.
3. Реєстрацію речового права власності на земельну ділянку гр. Паньків Наталії Миколаївні провести за власні кошти.
4. Контроль за виконанням даного рішення покласти на голову постійної комісії з питань земельних відносин, природокористування та екології, Кінаша М.Ю.

Сільський голова



Володимир КЕРНИЦЬКИЙ



УКРАЇНА  
ДАВИДІВСЬКА СІЛЬСЬКА РАДА  
Львівського району Львівської області  
VI-та сесія VIII-го демократичного скликання

Р І Ш Е Н Н Я № 299-6/2021

13 червня 2021 року

затвердження проекту землеустрою щодо відведення земельної ділянки у власність Гупало Р. Ф. для БОЖБ в с. Шоломинь

вслушавши головного спеціаліста відділу земельних ресурсів Давидівської сільської ради Бандуру Р.Д., який зачитав заяву гр. Гупало Романа Федоровича про затвердження проекту землеустрою щодо відведення земельної ділянки для будівництва та обслуговування житлового будинку, господарських будівель та споруд у власність, врахувавши пропозиції постійної комісії з питань земельних ресурсів та природокористування та екології, керуючись ст. 144 Конституції України, п. 1 ст. 26 Закону України "Про місцеве самоврядування в Україні", ст.ст. 12, 118, 121, 122, 186-1 Земельного кодексу України, ст. 20 та п. 1 ст. 4-1 Закону України "Про державну реєстрацію речових прав на нерухоме майно та їх обтяжень" Давидівської сільської ради

**ВИРІШИЛА:**

1. Затвердити проект землеустрою щодо відведення земельної ділянки гр. Гупало Роману Федоровичу для будівництва та обслуговування житлового будинку, господарських будівель та споруд в с. Шоломинь, Львівського району Львівської області.
2. Передати у власність гр. Гупало Роману Федоровичу земельну ділянку, площею 0,1475 га для будівництва та обслуговування житлового будинку, господарських будівель та споруд в с. Шоломинь, Львівського району Львівської області за кадастровим номером 4623683100:02:002:0545.
3. Реєстрацію речового права власності на земельну ділянку гр. Гупало Роману Федоровичу провести за власні кошти.
4. Контроль за виконанням даного рішення покласти на голову постійної комісії з питань земельних відносин, природокористування та екології, Кінаша М.Ю.

Сільський голова



Володимир КЕРНИЦЬКИЙ



УКРАЇНА  
ДАВИДІВСЬКА СІЛЬСЬКА РАДА  
Львівського району Львівської області  
VI-та сесія VIII-го демократичного скликання

Р І Ш Е Н Н Я № 300-6/2021

03 червня 2021 року

Про затвердження проекту землеустрою щодо відведення земельної ділянки у власність гр. Рубель О. І. для БОЖБ в с. Шоломинь

Заслухавши головного спеціаліста відділу земельних ресурсів Давидівської сільської ради Бандуру Р.Д., який зачитав заяву гр. Рубель Оксани Іванівни про затвердження проекту землеустрою щодо відведення земельної ділянки для будівництва та обслуговування житлового будинку, господарських будівель та споруд в с. Шоломинь, Львівського району Львівської області, площею 0,1487 га та передачу власність, врахувавши пропозиції постійної комісії з питань земельних відносин, природокористування та екології, керуючись ст. 144 Конституції України, пп. 34 п. 1 ст. 66 Закону України "Про місцеве самоврядування в Україні", ст.ст. 12, 40 116, 118, 122, 186-1 Земельного кодексу України, ст. 20 та п. 1 ст. 4-1 Закону України "Про державну реєстрацію речових прав на нерухоме майно та їх обтяжень" сесія Давидівської сільської ради

**ВИРІШИЛА:**

1. Затвердити проект землеустрою щодо відведення земельної ділянки гр. Рубель Оксані Іванівні для будівництва та обслуговування житлового будинку, господарських будівель та споруд в с. Шоломинь, Львівського району Львівської області.
2. Передати у власність гр. Рубель Оксані Іванівні земельну ділянку, площею 0,1487 га для будівництва та обслуговування житлового будинку, господарських будівель та споруд в с. Шоломинь, Львівського району Львівської області за кадастровим номером 4623683100:02:002:0542.
3. Реєстрацію речового права власності на земельну ділянку гр. Рубель Оксані Іванівні провести за власні кошти.
4. Контроль за виконанням даного рішення покласти на голову постійної комісії з питань земельних відносин, природокористування та екології, Кінаша М.Ю.

Сільський голова



Володимир КЕРНИЦЬКИЙ





УКРАЇНА  
ДАВИДІВСЬКА СІЛЬСЬКА РАДА  
Львівського району Львівської області  
VI-та сесія VIII-го демократичного скликання

Р І Ш Е Н Н Я № 301-6/2021

від 03 червня 2021 року

Про затвердження проекту землеустрою щодо відведення земельної ділянки у власність гр. Фіцик Т. Б. для БОЖБ в с. Шоломинь

Заслухавши головного спеціаліста відділу земельних ресурсів Давидівської сільської ради Бандуру Р.Д., який зачитав заяву гр. Фіцик Тараса Богдановича про затвердження проекту землеустрою щодо відведення земельної ділянки для будівництва та обслуговування житлового будинку, господарських будівель та споруд в с. Шоломинь, Львівського району Львівської області, площею 0,1487 га та передачу у власність, врахувавши пропозиції постійної комісії з питань земельних відносин, природокористування та екології, керуючись ст. 144 Конституції України, ст. 4 п. 1 ст. 26 Закону України "Про місцеве самоврядування в Україні", ст.ст. 12, 116, 118, 121, 122, 186-1 Земельного кодексу України, ст. 20 та п. 1 ст. 4-1 Закону України "Про державну реєстрацію речових прав на нерухоме майно та їх обтяжень" Давидівської сільської ради

**В И Р І Ш И Л А:**

1. Затвердити проект землеустрою щодо відведення земельної ділянки гр. Фіцик Тараса Богдановичу для будівництва та обслуговування житлового будинку, господарських будівель та споруд в с. Шоломинь, Львівського району Львівської області.
2. Передати у власність гр. Фіцик Тараса Богдановичу земельну ділянку, площею 0,1487 га для будівництва та обслуговування житлового будинку, господарських будівель та споруд в с. Шоломинь, Львівського району Львівської області за кадастровим номером 4623683100:02:002:0530
3. Реєстрацію речового права власності на земельну ділянку гр. Фіцик Тараса Богдановичу провести за власні кошти.
4. Контроль за виконанням даного рішення покласти на голову постійної комісії з питань земельних відносин, природокористування та екології, Кінаша М.Ю.

Сільський голова



Володимир КЕРНИЦЬКИЙ



УКРАЇНА  
ДАВИДІВСЬКА СІЛЬСЬКА РАДА  
Львівського району Львівської області  
VI-та сесія VIII-го демократичного скликання

Р І Ш Е Н Н Я № 302-6/2021

03 червня 2021 року

про затвердження проекту землеустрою щодо відведення земельної ділянки у власність гр. Чайка А. В. для БОЖБ в с. Шоломинь

Заслухавши головного спеціаліста відділу земельних ресурсів Давидівської сільської ради Бандуру Р.Д., який зачитав заяву гр. Чайка Андрія Васильовича про затвердження проекту землеустрою щодо відведення земельної ділянки для будівництва та обслуговування житлового будинку, господарських будівель та споруд в с. Шоломинь, Львівського району Львівської області, площею 0,1498 га та передачу у власність, врахувавши пропозиції постійної комісії з питань земельних ресурсів, природокористування та екології, керуючись ст. 144 Конституції України, ст. 12, п. 1 ст. 26 Закону України "Про місцеве самоврядування в Україні", ст.ст. 12, 16, 118, 121, 122, 186-1 Земельного кодексу України, ст. 20 та п. 1 ст. 4-1 Закону України "Про державну реєстрацію речових прав на нерухоме майно та їх обтяжень", рішення Давидівської сільської ради

**В И Р І Ш И Л А:**

1. Затвердити проект землеустрою щодо відведення земельної ділянки гр. Чайка Андрію Васильовичу для будівництва та обслуговування житлового будинку, господарських будівель та споруд в с. Шоломинь, Львівського району Львівської області.
2. Передати у власність гр. Чайка Андрію Васильовичу земельну ділянку, площею 0,1498 га для будівництва та обслуговування житлового будинку, господарських будівель та споруд в с. Шоломинь, Львівського району Львівської області за кадастровим номером 4623683100:02:002:0536.
3. Реєстрацію речового права власності на земельну ділянку гр. Чайка Андрію Васильовичу провести за власні кошти.
4. Контроль за виконанням даного рішення покласти на голову постійної комісії з питань земельних відносин, природокористування та екології, Кінаша М.Ю.

Сільський голова



Володимир КЕРНИЦЬКИЙ

РЕЗУЛЬТАТИ ГОЛОСУВАННЯ  
 VI-ої сесії VIII-го демократичного скликання  
 ДАВИДІВСЬКА СІЛЬСЬКА РАДА

Рішення № 303-6/2021

Питання: Групування питань порядку денного для голосування пикетом

№ з/п	ПІБ	За	Проти	Утримався	Відсутній
Сільський голова	Керницький Володимир Михайлович	✓			
1	Бабенко Ігор Іванович	✓			
2	Біда Роман Богданович	✓			
3	Бортнічук Олена Олександрівна	✓			
4	Брегін Андрій Іванович				✓
5	Бульба Остап Стефанович	✓			
6	Верходай Володимир Любомирович	✓			
7	Винник Ігор Олегович	✓			
8	Вульчак Андрій Васильович	✓			
9	Гнатів Ірина Леонідівна	✓			
10	Данилюк Олег Петрович	✓			
11	Допілка Микола Ярославович	✓			
12	Дунець Роман Ярославович				✓
13	Камінський Мар'ян Володимирович	✓			
14	Кінаш Мирослав Юрійович	✓			
15	Кухарський Ігор Ярославович	✓			
16	Клименко Олександр Олександрович	✓			
17	Кришталь Світлана Михайлівна	✓			
18	Макогін Мирослав Володимирович				✓
19	Малиш Богдан Андрійович	✓			
20	Марценюк Назар Олександрович	✓			
21	Подвірна Наталія Степанівна	✓			
22	Сухарина Андрій Теодорович	✓			
23	Удуд Петро Іванович	✓			
24	Филь Ярослав Миронович	✓			
25	Черна Тарас Ігорович	✓			
26	Читайло Степан Степанович	✓			
ВСЬОГО:		24	0	0	3

Лічильна комісія: Рішення:  прийнято  не прийнято

Черна М.  
 Подвірне Н.  
 Кешот Н. М.



УКРАЇНА  
ДАВИДІВСЬКА СІЛЬСЬКА РАДА  
Львівського району Львівської області  
VI-та сесія VIII-го демократичного скликання

Р І Ш Е Н Н Я № 303- 6/2021

14 червня 2021 року

Згрупування питань порядку денного  
голосування пакетом

Заслухавши пропозицію секретаря Давидівської сільської ради, Андрія Сухарини,  
згрупування питань порядку денного, для голосування пакетом та відповідно до  
п. 53 Регламенту Давидівської сільської ради, Давидівська сільська рада

**В И Р І Ш И Л А:**

1. Згрупувати питання порядку денного з №312 по №314 для голосування та присвоїти кожному з них окремі № рішення;
2. Секретарю ради зафіксувати дане рішення в протоколі VI-ої сесії VIII-го демократичного скликання;
3. Контроль за виконанням даного рішення покласти на секретаря ради, Андрія Сухарину.

Сільський голова



Володимир КЕРНИЦЬКИЙ

РЕЗУЛЬТАТИ ГОЛОСУВАННЯ  
 VI-ої сесії VIII-го демократичного скликання  
 ДАВИДІВСЬКА СІЛЬСЬКА РАДА

Рішення № 303-6/2021

питання: Групування пунктів порядку денного для голосування пшкетом

№ з/п	ПІБ	За	Проти	Утримався	Відсутній
1	Керницький Володимир Михайлович	✓			
2	Бабенко Ігор Іванович	✓			
3	Біда Роман Богданович	✓			
4	Бортнічук Олена Олександрівна	✓			
5	Брегін Андрій Іванович				✓
6	Бульба Остап Стефанович	✓			
7	Верходай Володимир Любомирович	✓			
8	Винник Ігор Олегович	✓			
9	Вульчак Андрій Васильович	✓			
10	Гнатів Ірина Леонідівна	✓			
11	Данилюк Олег Петрович	✓			
12	Допілка Микола Ярославович	✓			
13	Дунець Роман Ярославович				✓
14	Камінський Мар'ян Володимирович	✓			
15	Кінаш Мирослав Юрійович	✓			
16	Кухарський Ігор Ярославович	✓			
17	Клименко Олександр Олександрович	✓			
18	Кришталь Світлана Михайлівна	✓			
19	Макогін Мирослав Володимирович				✓
20	Малиш Богдан Андрійович	✓			
21	Марценюк Назар Олександрович	✓			
22	Подвірна Наталія Степанівна	✓			
23	Сухарина Андрій Теодорович	✓			
24	Удуд Петро Іванович	✓			
25	Филь Ярослав Миронович	✓			
26	Черна Тарас Ігорович	✓			
	Читайло Степан Степанович	✓			
ВСЬОГО:		24	0	0	3

Лічильна комісія: Рішення:  прийнято

Черня М.  
 Подвірна Н.  
 Кешелі Н.М.

не прийнято



УКРАЇНА  
ДАВИДІВСЬКА СІЛЬСЬКА РАДА  
Львівського району Львівської області  
VI-та сесія VIII-го демократичного скликання

Р І Ш Е Н Н Я № 303- 6/2021

червня 2021 року

згрупування питань порядку денного  
голосування пакетом

Вислухавши пропозицію секретаря Давидівської сільської ради, Андрія Сухарини,  
згрупування питань порядку денного, для голосування пакетом та відповідно до  
§ 53 Регламенту Давидівської сільської ради, Давидівська сільська рада

**В И Р І Ш И Л А:**

Згрупувати питання порядку денного з №312 по №314 для голосування та  
присвоїти кожному з них окремий № рішення;  
Секретарю ради зафіксувати дане рішення в протоколі VI-ої сесії VIII-го  
демократичного скликання;  
Контроль за виконанням даного рішення покласти на секретаря ради, Андрія  
Сухарину.



Сільський голова

Володимир КЕРНИЦЬКИЙ

РЕЗУЛЬТАТИ ГОЛОСУВАННЯ  
 VI-ої сесії VIII-го демократичного скликання  
 ДАВИДІВСЬКА СІЛЬСЬКА РАДА

Рішення № 304-6/2021

306-6/2021

Питання порядку денного  
 з н 312 - 314

№ з/п	ПІБ	За	Проти	Утримався	Відсутній
1	Керницький Володимир Михайлович	✓			
2	Бабенко Ігор Іванович	✓			
3	Біда Роман Богданович	✓			
4	Бортнічук Олена Олександрівна	✓			
5	Брегін Андрій Іванович				✓
6	Бульба Остап Стефанович	✓			
7	Верходай Володимир Любомирович	✓			
8	Винник Ігор Олегович	НЕ ГОЛОСУВАВ			
9	Вульчак Андрій Васильович	✓			
10	Гнатів Ірина Леонідівна	✓			
11	Данилюк Олег Петрович	✓			
12	Допілка Микола Ярославович	✓			
13	Дунець Роман Ярославович				✓
14	Камінський Мар'ян Володимирович	✓			
15	Кінаш Мирослав Юрійович	✓			
16	Кухарський Ігор Ярославович	✓			
17	Клименко Олександр Олександрович	✓			
18	Кришталь Світлана Михайлівна	✓			✓
19	Макогін Мирослав Володимирович	✓			
20	Малиш Богдан Андрійович	✓			
21	Марценюк Назар Олександрович	✓			
22	Подвірна Наталія Степанівна	✓			
23	Сухарина Андрій Теодорович	✓			
24	Удуд Петро Іванович	✓			
25	Филь Ярослав Миронович	✓			
26	Черна Тарас Ігорович	✓			
	Читайло Степан Степанович	✓			
ВСЬОГО:		23	⊖	⊖	3

не прийнято

Рішення :

прийнято

Лічильна комісія:

Черниш М.



УКРАЇНА  
ДАВИДІВСЬКА СІЛЬСЬКА РАДА  
Львівського району Львівської області  
VI-та сесія VIII-го демократичного скликання

Р І Ш Е Н Н Я № 304-6/2021

13 червня 2021 року

затвердження проекту землеустрою зі зміною  
цільового призначення земельної ділянки  
Винник І. Я. в с. Відники

Заслухавши головного спеціаліста відділу земельних ресурсів Давидівської сільської ради Бандуру Р.Д., який зачитав заяву Винник Ірини Ярославівни про затвердження проекту землеустрою щодо відведення земельної ділянки зі зміною цільового призначення з «для ведення особистого селянського господарства» на «для ведення садівництва» площею 0,2000 га за кадастровим номером 4623683100:03:001:2254 в с. Відники Львівського району Львівської області, врахувавши пропозиції постійної комісії з питань земельних відносин, природокористування та екології, керуючись ст. 144 Конституції України, пп. 34 п. 1 ст. 26 Закону України «Про місцеве самоврядування в Україні», ст.ст. 12, 20, 122, 186-1 Земельного кодексу України, ст. 20 та п. 1 ст. 4-1 Закону України «Про державну реєстрацію речових прав на нерухоме майно та їх обтяжень», сесія Давидівської сільської ради

**В И Р І Ш И Л А:**

1. Затвердити проект землеустрою щодо відведення земельної ділянки гр. Винник Ірині Ярославівні зі зміною цільового призначення з «для ведення особистого селянського господарства» на «для ведення садівництва» площею 0,2000 га за кадастровим номером 4623683100:03:001:2254 в с. Відники Львівського району Львівської області.
2. Змінити цільове призначення земельної ділянки площею 0,2000 га за кадастровим номером 4623683100:03:001:2254 з «для ведення особистого селянського господарства» на «для ведення садівництва» в с. Відники Львівського району Львівської області.
3. Контроль за виконанням даного рішення покласти на голову постійної комісії з питань земельних відносин, природокористування та екології, Кінаша М.Ю.

Сільський голова



Володимир КЕРНИЦЬКИЙ





УКРАЇНА  
ДАВИДІВСЬКА СІЛЬСЬКА РАДА  
Львівського району Львівської області  
VI-та сесія VIII-го демократичного скликання

Р І Ш Е Н Н Я № 305- 6/2021

03 червня 2021 року


про затвердження проекту землеустрою щодо відведення земельної ділянки релігійній громаді УГКЦ парафії св.5. ВЛКМЧ Юрія для обслуговування приміщень релігійної громади в с. Гринів

Заслухавши головного спеціаліста відділу земельних ресурсів Давидівської сільської ради Бандуру Р.Д., який зачитав заяву о. Олега Островського про затвердження проекту землеустрою щодо відведення земельної ділянки в постійне користування УГКЦ Парафії св. ВЛКМЧ Юрія для обслуговування УГКЦ Св. Юрія з дзвіницею площею 0,1618 га за кадастровим номером 4623683100:04:001:0239 в с. Гринів Львівського району Львівської області, врахувавши пропозиції постійної комісії з питань земельних відносин, природокористування та екології, керуючись ст. 144 Конституції України, пп. 34 п. 1 ст. 26 Закону України "Про місцеве самоврядування в Україні", ст.ст. 12, 20, 92, 122, 186-1 Земельного кодексу України, ст. 20 та п. 1 ст. 4-1 Закону України "Про державну реєстрацію речових прав на нерухоме майно та їх обтяжень", сесія Давидівської сільської ради

**В И Р І Ш И Л А:**

Затвердити проект землеустрою щодо відведення земельної ділянки УГКЦ Парафії св. ВЛКМЧ Юрія в постійне користування площею 0,1618 га за кадастровим номером 4623683100:04:001:0239 в с. Гринів Львівського району Львівської області.  
Передати УГКЦ Парафії св. ВЛКМЧ Юрія земельну ділянку для обслуговування УГКЦ Св. Юрія з дзвіницею в постійне користування площею 0,1618 га. за кадастровим номером 4623683100:04:001:0239.  
Реєстрацію речового права УГКЦ Парафії св. ВЛКМЧ Юрія на земельну ділянку провести за власні кошти.

Контроль за виконанням даного рішення покласти на голову постійної комісії з питань земельних відносин, природокористування та екології, Кінаша М.Ю.



Володимир КЕРНИЦЬКИЙ



УКРАЇНА  
ДАВИДІВСЬКА СІЛЬСЬКА РАДА  
Львівського району Львівської області  
VI-та сесія VIII-го демократичного скликання

Р І Ш Е Н Н Я № 306-6/2021

14 червня 2021 року

затвердження проекту землеустрою щодо відведення земельної ділянки у власність Кончевич Світлані Леонідівні на індивідуального садівництва в с. Відники

виступавши головного спеціаліста відділу земельних ресурсів Давидівської сільської ради Бандуру Р.Д., який зачитав заяву гр. Кончевич Світлани Леонідівні про затвердження проекту землеустрою щодо відведення земельної ділянки для індивідуального садівництва в с. Відники Львівського району Львівської області, площею 0,1200 га та передачу їй у власність, врахувавши пропозиції постійної комісії з питань земельних відносин, природокористування та екології, керуючись ст. 144 Конституції України, пп. 34 п. 1 ст. 26 Закону України "Про місцеве самоврядування в Україні", ст.ст. 12, 116, 118, 121, 122, 186-1 Земельного кодексу України, ст. 20 та п. 1 Закону України "Про державну реєстрацію речових прав на нерухоме майно та їх обтяжень", сесія Давидівської сільської ради

**В И Р І Ш И Л А:**

1. Затвердити проект землеустрою щодо відведення земельної ділянки гр. Кончевич Світлані Леонідівні для індивідуального садівництва в с. Відники Львівського району Львівської області.
2. Передати у власність гр. Кончевич Світлані Леонідівні земельну ділянку площею 0,1200 га для індивідуального садівництва в с. Відники Львівського району Львівської області за кадастровим номером 4623683100:03:002:0483.
3. Реєстрацію речового права власності на земельну ділянку гр. Кончевич Світлані Леонідівні провести за власні кошти.
4. Контроль за виконанням даного рішення покласти на голову постійної комісії з питань земельних відносин, природокористування та екології, Кінаша М.Ю.

Сільський голова



Володимир КЕРНИЦЬКИЙ