



ДАВИДІВСЬКА
СІЛЬСЬКА РАДА

Том 3

ПРОТОКОЛ
засідання

6 -ої сесії

від

3/06-21

Рішення

з №

91

по №

151

РЕЗУЛЬТАТИ ГОЛОСУВАННЯ
 VI-ої сесії VIII-го демократичного скликання
 ДАВИДІВСЬКА СІЛЬСЬКА РАДА

гання про розр ДПТ с. Довбичів.
перенос питання

№ з/п	ПІБ	За	Проти	Утримався	Відсутній
Сільський голова	Керницький Володимир Михайлович	✓			
1	Бабенко Ігор Іванович	✓			
2	Біда Роман Богданович	✓			
3	Бортнійчук Олена Олександрівна	✓			
4	Брегін Андрій Іванович				✓
5	Бульба Остап Стефанович	✓			
6	Верходай Володимир Любомирович	✓			
7	Винник Ігор Олегович	✓			
8	Вульчак Андрій Васильович	✓			
9	Гнатів Ірина Леонідівна	✓			
10	Данилюк Олег Петрович	✓			
11	Допілка Микола Ярославович	✓			
12	Дунець Роман Ярославович				✓
13	Каміньський Мар'ян Володимирович	✓			
14	Кінаш Мирослав Юрійович	✓			
15	Кухарський Ігор Ярославович	✓			
16	Клименко Олександр Олександрович	✓			
17	Кришталь Світлана Михайлівна	✓			
18	Макогін Мирослав Володимирович	✓			
19	Малиш Богдан Андрійович				✓
20	Марценюк Назар Олександрович	✓			
21	Подвірна Наталія Степанівна	✓			
22	Сухарина Андрій Теодорович	✓			
23	Удуд Петро Іванович	✓			
24	Филь Ярослав Миронович				✓
25	Черна Тарас Ігорович	✓			
26	Читайло Степан Степанович	✓			
	ВСЬОГО:				

Рішення : прийнято не прийнято

Лічильна комісія:
 Черна Т.І.
 Подвірна Н.С.
 Макогін М.



УКРАЇНА
ДАВИДІВСЬКА СІЛЬСЬКА РАДА
Львівського району Львівської області
VI-та сесія VIII-го демократичного скликання

Р І Ш Е Н Н Я № 91- 6/2021

від 03 червня 2021 року

Про перенесення розгляду питання розроблення детального плану території, щодо формування та відведення земельної ділянки на вул. Т.Шевченка – вул. Карпатська в с. Давидів

Розглянувши звернення громадянина Мельника Петра Олексійовича від 06.05.2021 (zareєстроване в Давидівській сільській раді 06.05.2021 за №616/100-2021), керуючись ст.ст.8, 19, п.3 ст.10 Закону України “Про регулювання містобудівної діяльності”, ст.31 Закону України “Про місцеве самоврядування в Україні”, п.3 ст.21 Закону України “Про регулювання містобудівної діяльності”, постановою Кабінету Міністрів України від 25.04.2011 №555 “Про затвердження Порядку проведення громадських слухань щодо врахування громадських інтересів під час розроблення проектів містобудівної документації на місцевому рівні”, рішенням Давидівської сільської ради ОТГ від 10.10.2017 №983-14/2017 «Про затвердження Положення про громадські слухання в Давидівській сільській об’єднаній територіальній громаді», враховуючи висновки комісії з питань комунальної власності, житлово-комунального господарства, благоустрою, планування території, будівництва, архітектури, охорони пам’яток, історичного середовища, енергозбереження та транспорту від 07.05.2021, Давидівська сільська рада


ВИРІШИЛА:

1. Перенести розгляд питання - надання дозволу на розроблення детального плану території, щодо формування та відведення земельної ділянки, орієнтовною площею 0,2000 га., на вул. Т.Шевченка – вул. Карпатська в с. Давидів, що визначена для будівництва та обслуговування індивідуального житлового будинку, господарських будівель і споруд, на наступне чергове пленарне засідання Давидівської сільської ради.

2. Контроль за виконанням рішення покласти на голову комісії з питань комунальної власності, житлово-комунального господарства, благоустрою, планування території, будівництва, архітектури, охорони пам’яток, історичного середовища, енергозбереження та транспорту.

Сільський голова

Володимир КЕРНИЦЬКИЙ



РЕЗУЛЬТАТИ ГОЛОСУВАННЯ
 VI-ої сесії VIII-го демократичного скликання
 ДАВИДІВСЬКА СІЛЬСЬКА РАДА

ня " Про пропущення питань порядку денного для голосування пакетом

№ з/п	ПІБ	За	Проти	Утримався	Відсутній
	Керницький Володимир Михайлович	✓			
1	Бабенко Ігор Іванович	✓			
2	Біда Роман Богданович	✓			
3	Бортнійчук Олена Олександрівна	✓			✓
4	Брегін Андрій Іванович	✓			
5	Бульба Остап Стефанович	✓			
6	Верходай Володимир Любомирович	✓			
7	Винник Ігор Олегович	✓			
8	Вульчак Андрій Васильович	✓			
9	Гнатів Ірина Леонідівна	✓			
10	Данилюк Олег Петрович	✓			
11	Допілка Микола Ярославович	✓			✓
12	Дунець Роман Ярославович	✓			
13	Камінський Мар'ян Володимирович	✓			
14	Кінаш Мирослав Юрійович	✓			
15	Кухарський Ігор Ярославович	✓			
16	Клименко Олександр Олександрович	✓			
17	Кришталь Світлана Михайлівна	✓			
18	Макогін Мирослав Володимирович	✓			
19	Малиш Богдан Андрійович	✓			
20	Марценюк Назар Олександрович	✓			
21	Подвірна Наталія Степанівна	✓			
22	Сухарина Андрій Теодорович	✓			
23	Удуд Петро Іванович	✓			✓
24	Филь Ярослав Миронович	✓			
25	Черна Тарас Ігорович	✓			
26	Читайло Степан Степанович	✓			
ВСЬОГО:		24	0	0	3

Рішення : прийнято не прийнято

Лічильна комісія:
 Черна Т.І.
 Подвірна Н.С.
 Малиш М.

(Handwritten signatures and initials)



УКРАЇНА
ЗАХІДНОКАРАСІНОКАРАДА
Данишівського району Дніпропетровської області
VI та сесія VIII со- демократичного скликання

РІШЕННЯ № 92 - 6/2021

червень 2021 року

вирозумання питань порядку денного
голосування пакетом

вирозумання пропозицій секретаря Данишівської сільської ради, Анатолія Сухарчука
вирозумання питань порядку денного, для голосування пакетом та встановлено на
сесії VIII со- демократичного скликання Данишівської сільської ради, Данишівська сільська рада

В И Р І Ш Е Н Н Я:

1. Вирозумати питання порядку денного з №91 по №93, про затвердження
кількох ділянок територій для голосування та прийняти кожну з них
окремим № рішення;
2. Секретарю ради зафіксувати дані рішення в протоколі VI та сесії VIII со-
демократичного скликання;
3. Контроль за виконанням даного рішення покласти на секретаря ради, Анатолія
Сухарчука.

Сільський голова



Володимир КЕРНІЦЬКИЙ

РЕЗУЛЬТАТИ ГОЛОСУВАННЯ
VI-ої сесії VIII-го демократичного скликання
ДАВИДІВСЬКА СІЛЬСЬКА РАДА

Рішення № 93-6/2021
95-6/2021

питання порядку денного
з № 93 - по № 95

з/п	ПІБ	За	Проти	Утримався	Відсутній
1	Керницький Володимир Михайлович	✓			
2	Бабенко Ігор Іванович	✓			
3	Біда Роман Богданович	✓			
4	Бортнійчук Олена Олександрівна	✓			✓
5	Брегін Андрій Іванович	✓			
6	Бульба Остап Стефанович	✓			
7	Верходай Володимир Любомирович	✓			
8	Винник Ігор Олегович	✓			
9	Вульчак Андрій Васильович	✓			
10	Гнатів Ірина Леонідівна	✓			
11	Данилюк Олег Петрович	✓			
12	Допілка Микола Ярославович	✓			✓
13	Дунець Роман Ярославович	✓			
14	Камінський Мар'ян Володимирович	✓			
15	Кінаш Мирослав Юрійович	✓			
16	Кухарський Ігор Ярославович	✓			
17	Клименко Олександр Олександрович	✓			
18	Кришталь Світлана Михайлівна	✓			
19	Макогін Мирослав Володимирович	✓			
20	Малиш Богдан Андрійович	✓			
21	Марценюк Назар Олександрович	✓			
22	Подвірна Наталія Степанівна	✓			
23	Сухарина Андрій Теодорович	✓			
24	Удуд Петро Іванович	✓			✓
25	Филь Ярослав Миронович	✓			
26	Читайло Степан Степанович	✓			
	ВСЬОГО:	24	0	0	3

Рішення :

прийнято

не прийнято

Лічильна комісія:

Черна Т.І.
Подвірна Н.С.
Читайло С.П.



УКРАЇНА
ДАВИДІВСЬКА СІЛЬСЬКА РАДА
Львівського району Львівської області
VI-та сесія VIII-го демократичного скликання

Р І Ш Е Н Н Я № 93- 6/2021

від 03 червня 2021 року

Про затвердження Детального плану території, щодо зміни цільового призначення земельної ділянки кадастровий №4623682400:01:005:0144 на вулиці Проектована 12 в с.Давидів

Розглянувши звернення громадянки Кулик Ірини Тарасівни від 29.03.2021 аресстроване в Давидівській сільській раді 29.03.2021 за №70/101-2021), керуючись ст. 8, 19, п. 3 ст. 10 Закону України “Про регулювання містобудівної діяльності”, ст. 31 акону України “Про місцеве самоврядування в Україні”, постановою Кабінету Міністрів України від 25.04.2011 № 555 “Про затвердження Порядку проведення громадських слухань щодо врахування громадських інтересів під час розроблення проєктів містобудівної документації на місцевому рівні”, враховуючи рішення Давидівської сільської ради ОТГ №4733-56/2020 від 07.07.2020 «Про надання дозволу на розроблення детального плану території, щодо зміни цільового призначення земельної ділянки в с.Давидів гр.Кулик І.Т.», враховуючи матеріали розгляду пропозицій поданих у рамках громадських слухань, щодо врахування громадських інтересів під час розроблення вказаного Детального плану території, в с.Давидів з 01.04.2021 до 07.05.2021, Давидівська сільська рада

В И Р І Ш И Л А:

1. Затвердити Детальний план території, щодо зміни цільового призначення земельної ділянки кадастровий №4623682400:01:005:0144 земельної ділянки, площею 0,2500 га., на вулиці Проектована 12 в с.Давидів, що визначена для будівництва та обслуговування індивідуального житлового будинку, господарських будівель і споруд.
 2. Відділу земельних ресурсів забезпечити контроль за розробленням відповідних проєктів землеустрою, щодо впорядкування території для містобудівних потреб з метою затвердження у встановленому порядку.
 3. Відділу містобудування, архітектури та державного архітектурно-будівельного контролю забезпечити контроль та надання вихідних даних на проектування об'єктів містобудування, для відведення нових земельних ділянок та зміну цільового призначення відведених земельних ділянок відповідно до проєктних рішень затвердженого Детального плану території в с.Давидів.
- Контроль за виконанням рішення покласти на голову комісії з питань комунальної власності, житлово-комунального господарства, благоустрою, планування території, будівництва, архітектури, охорони пам'яток, історичного середовища, енергозбереження та транспорту.

Сільський голова

Володимир КЕРНИЦЬКИЙ



УКРАЇНА
ДАВИДІВСЬКА СІЛЬСЬКА РАДА
Львівського району Львівської області
VI-та сесія VIII-го демократичного скликання

Р І Ш Е Н Н Я № 95- 6/2021

від 03 червня 2021 року

Про затвердження Детального плану території, щодо формування та відведення земельної ділянки на вул.Т.Шевченка – вул.Лісова в с.Давидів

Розглянувши звернення громадянки Юнко Стефанії Іванівни від 15.04.2021 реєстроване в Давидівській сільській раді 15.04.2021 за №291/101-2021), керуючись ст. 8, 19, п. 3 ст. 10 Закону України “Про регулювання містобудівної діяльності”, ст. Закону України “Про місцеве самоврядування в Україні”, постановою Кабінету Міністрів України від 25.04.2011 № 555 “Про затвердження Порядку проведення громадських слухань щодо врахування громадських інтересів під час розроблення проектів містобудівної документації на місцевому рівні”, враховуючи рішення Давидівської сільської ради ОТГ №2975-38/2019 від 26.02.2019 «Про розроблення Детального плану території, щодо визначення під’їзних шляхів та необхідної площі земельної ділянки на вул. Т.Шевченка – вул. Лісова в с. Давидів», враховуючи матеріали розгляду пропозицій поданих у рамках громадських слухань, щодо врахування громадських інтересів під час розроблення вказаного Детального плану території, в с. Давидів з 08.04.2020 до 12.05.2020, Давидівська сільська рада

В И Р І Ш И Л А:

1. Затвердити Детальний план території, щодо формування та відведення земельної ділянки, площею 0,0860 га., на вул. Т.Шевченка – вул. Лісова в с. Давидів, що визначена для будівництва та обслуговування індивідуального житлового будинку, господарських будівель і споруд.
2. Відділу земельних ресурсів забезпечити контроль за розробленням відповідних проектів землеустрою, щодо впорядкування території для містобудівних потреб з метою затвердження у встановленому порядку.
3. Відділу містобудування, архітектури та державного архітектурно-будівельного контролю забезпечити контроль та надання вихідних даних на проектування об’єктів містобудування, для відведення нових земельних ділянок та зміну цільового призначення відведених земельних ділянок відповідно до проектних рішень затвердженого Детального плану території в с.Давидів.
4. Контроль за виконанням рішення покласти на голову комісії з питань комунальної власності, житлово-комунального господарства, благоустрою, планування території, будівництва, архітектури, охорони пам’яток, історичного середовища, енергозбереження та транспорту: Малицького Богдана Андрійовича.

Сільський голова

Володимир КЕРНИЦЬКИЙ

РЕЗУЛЬТАТИ ГОЛОСУВАННЯ
 VI-ої сесії VIII-го демократичного скликання
 ДАВИДІВСЬКА СІЛЬСЬКА РАДА

питання

Про групування питань порядку денного для голосування пакетом

№ з/п	ІМ'Я	За	Проти	Утримався	Відсутній
Гільський Олово	Керницький Володимир Михайлович	✓			
1	Бабенко Ігор Іванович	✓			
2	Біда Роман Богданович	✓			
3	Бортнійчук Олена Олександрівна	✓			
4	Брегін Андрій Іванович				✓
5	Бульба Остап Стефанович	✓			
6	Верходай Володимир Любомирович	✓			
7	Винник Ігор Олегович	✓			
8	Вульчак Андрій Васильович	✓			
9	Гнатів Ірина Леонідівна	✓			
10	Данилюк Олег Петрович	✓			
11	Допілка Микола Ярославович	✓			
12	Дунець Роман Ярославович				✓
13	Камінський Мар'ян Володимирович	✓			
14	Кінаш Мирослав Юрійович	✓			
15	Кухарський Ігор Ярославович	✓			
16	Клименко Олександр Олександрович	✓			
17	Кришталь Світлана Михайлівна				✓
18	Макогін Мирослав Володимирович	✓			
19	Малиш Богдан Андрійович	✓			
20	Марценюк Назар Олександрович	✓			
21	Подвірна Наталія Степанівна	✓			
22	Сухарина Андрій Теодорович	✓			
23	Удуд Петро Іванович	✓			
24	Филь Ярослав Миронович				✓
25	Черна Тарас Ігорович	✓			
26	Читайло Степан Степанович	✓			
	ВСЬОГО:	23	0	0	4

Рішення :

прийнято

не прийнято

Лічильна комісія:

Черна Т.І.
 Подвірна Н.С.
 Макогін М.

(Handwritten signatures)



УКРАЇНА
ДАВИДІВСЬКА СІЛЬСЬКА РАДА
Львівського району Львівської області
VI-та сесія VIII-го демократичного скликання

Р І Ш Е Н Н Я № 96- 6/2021

д 03 червня 2021 року

про групування питань порядку денного
для голосування пакетом

Заслухавши пропозицію секретаря Давидівської сільської ради, Андрія Сухарини, щодо згрупування питань порядку денного, для голосування пакетом та відповідно до статті 53 Регламенту Давидівської сільської ради, Давидівська сільська рада

В И Р І Ш И Л А:

1. Згрупувати питання порядку денного з №97 по №100, про розроблення детальних планів території для голосування та присвоїти кожному з них окремий № рішення;
2. Секретарю ради зафіксувати дане рішення в протоколі VI-ої сесії VIII-го демократичного скликання;
3. Контроль за виконанням даного рішення покласти на секретаря ради, Андрія Сухарину.

Сільський голова




Володимир КЕРНИЦЬКИЙ


РЕЗУЛЬТАТИ ГОЛОСУВАННЯ
VI-ої сесії VIII-го демократичного скликання
ДАВИДІВСЬКА СІЛЬСЬКА РАДА

пня питання порядку денного
з № 97 по № 100

№ з/п	ПІБ	За	Проти	Утримався	Відсутній
	Керницький Володимир Михайлович	✓			
1	Бабенко Ігор Іванович	✓			
2	Біда Роман Богданович	✓			
3	Бортнійчук Олена Олександрівна	✓			✓
4	Брегін Андрій Іванович	✓			
5	Бульба Остап Стефанович	✓			
6	Верходай Володимир Любомирович	✓			
7	Винник Ігор Олегович	✓			
8	Вульчак Андрій Васильович	✓			
9	Гнатів Ірина Леонідівна	✓			
10	Данилюк Олег Петрович	✓			
11	Допілка Микола Ярославович	✓			✓
12	Дунець Роман Ярославович	✓			
13	Камінський Мар'ян Володимирович	✓			
14	Кінаш Мирослав Юрійович	✓			
15	Кухарський Ігор Ярославович	✓			
16	Клименко Олександр Олександрович	✓			✓
17	Кришталь Світлана Михайлівна	✓			
18	Макогін Мирослав Володимирович	✓			
19	Малиш Богдан Андрійович	✓			
20	Марценюк Назар Олександрович	✓			
21	Подвірна Наталія Степанівна	✓			
22	Сухарина Андрій Теодорович	✓			
23	Удуд Петро Іванович	✓			✓
24	Филь Ярослав Миронович	✓			
25	Черна Тарас Ігорович	✓			
26	Читайло Степан Степанович	✓			
	ВСЬОГО:	23	0	0	4

Рішення : прийнято не прийнято

Лічильна комісія:
Черна Т.
Подвірна Н.
Макогін М.





УКРАЇНА
ДАВИДІВСЬКА СІЛЬСЬКА РАДА
Львівського району Львівської області
VI-та сесія VIII-го демократичного скликання

Р І Ш Е Н Н Я № 97- 6/2021

від 03 червня 2021 року

Про розроблення детального плану території, щодо зміни цільового призначення земельної ділянки кадастр.№4623681200:02:001:0088, на вулиці Проектована 7 в с.Гончари

Розглянувши звернення громадянки Гавриляк Олександри Петрівни від 04.04.2021 (zareestrowane в Давидівській сільській раді 23.04.2021 за №443/100-21), керуючись ст.ст.8, 19, п.3 ст.10 Закону України “Про регулювання містобудівної діяльності”, ст.31 Закону України “Про місцеве самоврядування в Україні”, п.3 ст.21 Закону України “Про регулювання містобудівної діяльності”, постановою Кабінету Міністрів України від 25.04.2011 №555 “Про затвердження порядку проведення громадських слухань щодо врахування громадських інтересів під час розроблення проектів містобудівної документації на місцевому рівні”, рішенням Давидівської сільської ради ОТГ від 10.10.2017 №983-14/2017 «Про затвердження Положення про громадські слухання в Давидівській сільській об'єднаній територіальній громаді», Давидівська сільська рада

В І Р І Ш И Л А:

1. Надати дозвіл Виконавчому комітету Давидівської сільської ради на розроблення детального плану території, щодо зміни цільового призначення земельної ділянки, площею 0,1000 га., кадастровий №4623681200:02:001:0088, на вулиці Проектована 7 в с.Гончари, що визначена для будівництва та обслуговування індивідуального житлового будинку, господарських будівель і споруд.
2. Виконавчому комітету Давидівської сільської ради забезпечити укладання відповідного договору, підготовку та надання вихідних даних на проектування та розроблення цього детального плану території.
3. Громадянці Гавриляк Олександрі Петрівні забезпечити фінансування робіт з розроблення цього детального плану території за рахунок джерел не заборонених законодавством.
4. Відділу містобудування, архітектури та житлово-комунального господарства Давидівської сільської ради:
 - 4.1. Погодити детальний план території:
 - 4.1.1. у відділі земельних ресурсів Давидівської сільської ради;
 - 4.1.2. у відділі містобудування та архітектури Львівської районної Державної адміністрації.

4.2. Забезпечити, у встановленому порядку, проведення та затвердження детального плану території, щодо зміни цільового призначення земельної ділянки кадастровий №4623681200:02:001:0088, на вулиці Проектована з врахування громадських інтересів.

5. Контроль за виконанням рішення покласти на голову комунальної власності, житлово-комунального господарства, благоустрою території, будівництва, архітектури, охорони пам'яток, історико-культурної спадщини, енергозбереження та транспорту.

Сільський голова



Володимир К



УКРАЇНА
ДАВИДІВСЬКА СІЛЬСЬКА РАДА
Львівського району Львівської області
VI-та сесія VIII-го демократичного скликання

Р І Ш Е Н Н Я № 98- 6/2021

від 03 червня 2021 року

Про розроблення детального плану території, щодо формування та відведення земельних ділянок на вулиці Проектована в с.Дмитровичі

Розглянувши звернення громадянки Романишин Наталії Володимирівни та громадянки Казанівської Світлани Михайлівни від 25.03.2021 (зарєєстроване в Давидівській сільській раді 25.03.2021 за №28/100-2021), керуючись ст.ст.8, 19, п.3 ст.10 Закону України “Про регулювання містобудівної діяльності”, ст.31 Закону України “Про місцеве самоврядування в Україні”, п.3 ст.21 Закону України “Про регулювання містобудівної діяльності”, постановою Кабінету Міністрів України від 04.04.2011 №555 “Про затвердження Порядку проведення громадських слухань щодо захування громадських інтересів під час розроблення проектів містобудівної документації на місцевому рівні”, рішенням Давидівської сільської ради ОТГ від 10.10.2017 №983-14/2017 «Про затвердження Положення про громадські слухання в Давидівській сільській об’єднаній територіальній громаді», Давидівська сільська рада

В И Р І Ш И Л А:

1. Надати дозвіл Виконавчому комітету Давидівської сільської ради на розроблення детального плану території, щодо формування та відведення земельних ділянок, орієнтовною (загальною) площею 0,3750 га., на вулиці Проектована в с.Дмитровичі, що визначені для будівництва та обслуговування індивідуальних житлових будинків, господарських будівель і споруд.
2. Виконавчому комітету Давидівської сільської ради забезпечити укладання відповідного договору, підготовку та надання вихідних даних на проектування та розроблення цього детального плану території.
3. Громадянці Романишин Наталії Володимирівни та громадянці Казанівській Світлані Михайлівни забезпечити фінансування робіт з розроблення цього детального плану території за рахунок джерел не заборонених законодавством.
4. Відділу містобудування, архітектури та житлово-комунального господарства Давидівської сільської ради:
 - 4.1. Погодити детальний план території:
 - 4.1.1. у відділі земельних ресурсів Давидівської сільської ради;
 - 4.1.2. у відділі містобудування та архітектури Пустомитівської районної Державної адміністрації.

4.2. Забезпечити, у встановленому порядку, проведення громадського обговорення та затвердження детального плану території, щодо формування та відведення земельних ділянок для будівництва вулиці Проектована в с.Дмитровичі, для врахування громадських інтересів.

5. Контроль за виконанням рішення покласти на голову комунальної власності, житлово-комунального господарства, благоустрою території, будівництва, архітектури, охорони пам'яток, історичної спадщини, енергозбереження та транспорту.

Сільський голова



Володимир КЕ



УКРАЇНА
ДАВИДІВСЬКА СІЛЬСЬКА РАДА
Львівського району Львівської області
VI-та сесія VIII-го демократичного скликання

Р І Ш Е Н Н Я № 99- 6/2021

від 03 червня 2021 року

Про розроблення детального плану території, щодо формування та відведення земельної ділянки на вулиці Проектована в с.Виннички

Розглянувши звернення громадянки Дудич Галини Володимирівни від 05.05.2021 (zareєстроване в Давидівській сільській раді 19.05.2021 за №874/100-1), керуючись ст.ст.8, 19, п.3 ст.10 Закону України “Про регулювання містобудівної діяльності”, ст.31 Закону України “Про місцеве самоврядування в Україні”, п.3 ст.21 Закону України “Про регулювання містобудівної діяльності”, постановою Кабінету Міністрів України від 25.04.2011 №555 “Про затвердження порядку проведення громадських слухань щодо врахування громадських інтересів під час розроблення проектів містобудівної документації на місцевому рівні”, рішенням Давидівської сільської ради ОТГ від 10.10.2017 №983-14/2017 «Про затвердження Положення про громадські слухання в Давидівській сільській об'єднаній територіальній громаді», Давидівська сільська рада

В И Р І Ш И Л А:

1. Надати дозвіл Виконавчому комітету Давидівської сільської ради на розроблення детального плану території, щодо формування та відведення земельної ділянки, орієнтовною площею 0,1850 га., на вулиці Проектована в с.Виннички, що призначена для будівництва та обслуговування індивідуального житлового будинку, господарських будівель і споруд.

2. Виконавчому комітету Давидівської сільської ради забезпечити укладання відповідного договору, підготовку та надання вихідних даних на проектування та розроблення цього детального плану території.

3. Громадянці Дудич Галині Володимирівні забезпечити фінансування робіт з розроблення цього детального плану території за рахунок джерел не заборонених законодавством.

4. Відділу містобудування, архітектури та житлово-комунального господарства Давидівської сільської ради:

4.1. Погодити детальний план території:

4.1.1. у відділі земельних ресурсів Давидівської сільської ради;

4.1.2. у відділі містобудування та архітектури Львівської районної Державної адміністрації.

4.2. Забезпечити, у встановленому порядку, проведення гро...
детального плану території, щодо формування та відведення зем...
вулиці Проектована в с.Виннички, для врахування громадських інт...

5. Контроль за виконанням рішення покласти на голову
комунальної власності, житлово-комунального господарства, благоу...
території, будівництва, архітектури, охорони пам'яток, історич...
енергозбереження та транспорту.

Сільський голова



Володимир



УКРАЇНА
ДАВИДІВСЬКА СІЛЬСЬКА РАДА
Львівського району Львівської області
VI-та сесія VIII-го демократичного скликання

Р І Ш Е Н Н Я № 100- 6/2021

червня 2021 року

розроблення детального плану території, щодо формування та відведення земельної ділянки на будівництво житлового будинку в с.Лісова в с.Виннички

Розглянувши звернення громадянина Малика Степана Миколайовича від 05.05.2021 (zareestrowane в Давидівській сільській раді 26.05.2021 за №1095/100-2021), керуючись ст.ст.8, 19, п.3 ст.10 Закону України “Про регулювання містобудівної діяльності”, ст.31 Закону України “Про місцеве самоврядування в Україні”, п.3 ст.21 Закону України “Про регулювання містобудівної діяльності”, постановою Кабінету Міністрів України від 25.04.2011 №555 “Про затвердження порядку проведення громадських слухань щодо врахування громадських інтересів при розробленні проектів містобудівної документації на місцевому рівні”, рішенням Давидівської сільської ради ОТГ від 10.10.2017 №983-14/2017 «Про затвердження Положення про громадські слухання в Давидівській сільській раді об'єднаній територіальній громаді», Давидівська сільська рада

В И Р І Ш И Л А:

1. Надати дозвіл Виконавчому комітету Давидівської сільської ради на розроблення детального плану території, щодо формування та відведення земельної ділянки, орієнтовною площею 0,2500 га., на вул.Лісова в с.Виннички, що визначена для будівництва та обслуговування індивідуального житлового будинку, господарських будівель і споруд.
2. Виконавчому комітету Давидівської сільської ради забезпечити укладання відповідного договору, підготовку та надання вихідних даних на проектування та розроблення цього детального плану території.
3. Громадянину Малику Степану Миколайовичу забезпечити фінансування робіт з розроблення цього детального плану території за рахунок джерел не заборонених законодавством.
4. Відділу містобудування, архітектури та житлово-комунального господарства Давидівської сільської ради:
 - 4.1. Погодити детальний план території:
 - 4.1.1. у відділі земельних ресурсів Давидівської сільської ради;
 - 4.1.2. у відділі містобудування та архітектури Львівської районної Державної адміністрації.

4.2. Забезпечити, у встановленому порядку, проведення
детального плану території, щодо формування та відведення
вул. Лісова в с. Виннички, для врахування громадських інтересів

5. Контроль за виконанням рішення покласти на гол
комунальної власності, житлово-комунального господарства, бла
території, будівництва, архітектури, охорони пам'яток, істо
енергозбереження та транспорту.

Сільський голова



Володимир

РЕЗУЛЬТАТИ ГОЛОСУВАННЯ
VI-ої сесії VIII-го демократичного скликання
ДАВИДІВСЬКА СІЛЬСЬКА РАДА

ня «Про групування питань порядку денного для голосування пакетом»

№ з/п	ПІБ	За	Проти	Утримався	Відсутній
1	Керницький Володимир Михайлович	✓			
2	Бабенко Ігор Іванович	✓			
3	Біда Роман Богданович	✓			
4	Бортнійчук Олена Олександрівна	✓			✓
5	Брегін Андрій Іванович	✓			
6	Бульба Остап Стефанович	✓			
7	Верходай Володимир Любомирович	✓			
8	Винник Ігор Олегович	✓			
9	Вульчак Андрій Васильович	✓			
10	Гнатів Ірина Леонідівна	✓			
11	Данилюк Олег Петрович	✓			
12	Допілка Микола Ярославович	✓			✓
13	Дунець Роман Ярославович	✓			
14	Камінський Мар'ян Володимирович	✓			
15	Кінаш Мирослав Юрійович	✓			
16	Кухарський Ігор Ярославович	✓			
17	Клименко Олександр Олександрович	✓			✓
18	Кришталь Світлана Михайлівна	✓			
19	Макогін Мирослав Володимирович	✓			
20	Малиш Богдан Андрійович	✓			
21	Марценюк Назар Олександрович	✓			
22	Подвірна Наталія Степанівна	✓			
23	Сухарина Андрій Теодорович	✓			
24	Удуд Петро Іванович	✓			✓
25	Филь Ярослав Миронович	✓			
26	Черна Тарас Ігорович	✓			
	Читайло Степан Степанович	✓			
	ВСЬОГО:	23	0	0	4

Рішення : прийнято не прийнято

Лічильна комісія:
 Черна Т.І.
 Подвірна Н.С.
 Макогін М.

(Handwritten signatures)



УКРАЇНА
ДАВИДІВСЬКА СІЛЬСЬКА РАДА
Львівського району Львівської області
VI-та сесія VIII-го демократичного скликання

Р І Ш Е Н Н Я № 101- 6/2021

03 червня 2021 року

о групування питань порядку денного
я голосування пакетом

Заслухавши пропозицію секретаря Давидівської сільської ради, Андрія Сухарини, щодо згрупування питань порядку денного, для голосування пакетом та відповідно до статті 53 Регламенту Давидівської сільської ради, Давидівська сільська рада

В И Р І Ш И Л А:

1. Згрупувати питання порядку денного з №102 по №104, про затвердження детальних планів території для голосування та присвоїти кожному з них окремий № рішення;
2. Секретарю ради зафіксувати дане рішення в протоколі VI-ої сесії VIII-го демократичного скликання;
3. Контроль за виконанням даного рішення покласти на секретаря ради, Андрія Сухарину.

Сільський голова



Володимир КЕРНИЦЬКИЙ

РЕЗУЛЬТАТИ ГОЛОСУВАННЯ
 VI-ї сесії VIII-го демократичного скликання
 ДАВИДІВСЬКА СІЛЬСЬКА РАДА

Рішення № 102-6/2021
 -
 104-6/2021

я _____

питання порядку денного
 з № 102 - № 104

№ п/п	ПІБ	За	Проти	Утримався	Відсутній
1	Керницький Володимир Михайлович	✓			
2	Бабенко Ігор Іванович	✓			
3	Біда Роман Богданович	✓			
4	Бортнійчук Олена Олександрівна	✓			
5	Брегін Андрій Іванович				✓
6	Бульба Остап Стефанович	✓			
7	Верходай Володимир Любомирович	✓			
8	Винник Ігор Олегович	✓			
9	Вульчак Андрій Васильович	✓			
10	Гнатів Ірина Леонідівна	✓			
11	Данилюк Олег Петрович	✓			
12	Допілка Микола Ярославович	✓			✓
13	Дунець Роман Ярославович	✓			
14	Камінський Мар'ян Володимирович	✓			
15	Кінаш Мирослав Юрійович	✓			
16	Кухарський Ігор Ярославович	✓			
17	Клименко Олександр Олександрович	✓			✓
18	Кришталь Світлана Михайлівна	✓			
19	Макогін Мирослав Володимирович	✓			
20	Малиш Богдан Андрійович	✓			
21	Марценюк Назар Олександрович	✓			
22	Подвірна Наталія Степанівна	✓			
23	Сухарина Андрій Теодорович	✓			
24	Удуд Петро Іванович	✓			
25	Филь Ярослав Миронович	✓			✓
26	Черна Тарас Ігорович	✓			
	Читайло Степан Степанович	✓			
	ВСЬОГО:	23	0	0	4

Рішення :

прийнято

не прийнято

Лічильна комісія:

Черна Т.І.
 Подвірна Н.С.
 Макогін М.

[Handwritten signature]



УКРАЇНА
ДАВИДІВСЬКА СІЛЬСЬКА РАДА
Львівського району Львівської області
VI-та сесія VIII-го демократичного скликання

Р І Ш Е Н Н Я № 102- 6/2021

від 03 червня 2021 року

Про затвердження Детального плану території, щодо формування та відведення земельної ділянки на вулиці Проектована в с.Дмитровичі

Розглянувши звернення громадянки Боровець Віри Романівни від 17.03.2021 есстроване в Давидівській сільській раді 17.03.2021 за №758), керуючись ст. ст. 8, п. 3 ст. 10 Закону України "Про регулювання містобудівної діяльності", ст. 31 Закону України від 25.04.2011 № 555 "Про затвердження Порядку проведення громадських слухань щодо врахування громадських інтересів під час розроблення проектів містобудівної документації на місцевому рівні", враховуючи рішення Давидівської сільської ради ОТГ №4921-58/2020 від 12.08.2020 «Про розроблення детального плану території, щодо встановлення меж та формування земельної ділянки на вулиці Проектована с.Дмитровичі», враховуючи матеріали розгляду пропозицій поданих у рамках громадських слухань, щодо врахування громадських інтересів під час розроблення вказаного Детального плану території, в с.Давидів з 01.04.2021 до 07.05.2021, Давидівська сільська рада

В И Р І Ш И Л А:

1. Затвердити Детальний план території, щодо формування та відведення земельної ділянки, площею 0,2415 га., на вулиці Проектована в с.Дмитровичі, що визначена для будівництва та обслуговування індивідуального житлового будинку, господарських будівель і споруд.
2. Відділу земельних ресурсів забезпечити контроль за розробленням відповідних проектів землеустрою, щодо впорядкування території для містобудівних потреб з метою затвердження у встановленому порядку.
3. Відділу містобудування, архітектури та державного архітектурно-будівельного контролю забезпечити контроль та надання вихідних даних на проектування об'єктів містобудування, для відведення нових земельних ділянок та зміну цільового призначення відведених земельних ділянок відповідно до проектних рішень затвердженого Детального плану території в с.Дмитровичі.
4. Контроль за виконанням рішення покласти на голову комісії з питань комунальної власності, житлово-комунального господарства, благоустрою, планування території, будівництва архітектури, охорони пам'яток, історичного середовища, енергозбереження та транспорту.



Сільський голова

Володимир КЕРНИЦЬКИЙ



УКРАЇНА
ДАВИДІВСЬКА СІЛЬСЬКА РАДА
Львівського району Львівської області
VI-та сесія VIII-го демократичного скликання

Р І Ш Е Н Н Я № 104- 6/2021

берня 2021 року

затвердження Детального плану території, щодо формування та відведення земельної ділянки на вулиці Проектована в с.Виннички

Розглянувши звернення громадянки Пришли Ганни Федорівни від 09.03.2021 року (реєстроване в Давидівській сільській раді 09.03.2021 за №624), керуючись ст. ст. 8, 9, 10, 11, 12, 13, 14, 15, 16, 17, 18, 19, 20, 21, 22, 23, 24, 25, 26, 27, 28, 29, 30, 31, 32, 33, 34, 35, 36, 37, 38, 39, 40, 41, 42, 43, 44, 45, 46, 47, 48, 49, 50, 51, 52, 53, 54, 55, 56, 57, 58, 59, 60, 61, 62, 63, 64, 65, 66, 67, 68, 69, 70, 71, 72, 73, 74, 75, 76, 77, 78, 79, 80, 81, 82, 83, 84, 85, 86, 87, 88, 89, 90, 91, 92, 93, 94, 95, 96, 97, 98, 99, 100 ст. 10 Закону України “Про регулювання містобудівної діяльності”, ст. 31 Закону України “Про місцеве самоврядування в Україні”, постановою Кабінету Міністрів України від 25.04.2011 № 555 “Про затвердження Порядку проведення громадських слухань щодо врахування громадських інтересів під час розроблення проектів містобудівної документації на місцевому рівні”, враховуючи рішення Давидівської сільської ради ОТГ №4792-56/2020 від 07.07.2020 «Про розроблення детального плану території в межах с.Виннички гр.Пришла Г.Ф.», враховуючи матеріали розгляду опозицій поданих у рамках громадських слухань, щодо врахування громадських інтересів під час розроблення вказаного Детального плану території, в с.Давидів з 02.03.2021 до 13.04.2021, Давидівська сільська рада

В И Р І Ш И Л А:

1. Затвердити Детальний план території, щодо формування та відведення земельної ділянки, площею 0,1543 га., на вулиці Проектована в с.Виннички, що визначена для будівництва та обслуговування індивідуального житлового будинку, господарських будівель і споруд.
2. Відділу земельних ресурсів забезпечити контроль за розробленням відповідних проектів землеустрою, щодо впорядкування території для містобудівних потреб з метою затвердження у встановленому порядку.
3. Відділу містобудування, архітектури та державного архітектурно-будівельного контролю забезпечити контроль та надання вихідних даних на проектування об'єктів містобудування, для відведення нових земельних ділянок та зміну цільового призначення відведених земельних ділянок відповідно до проектних рішень затвердженого Детального плану території в с.Виннички.
4. Контролю за виконанням рішення покласти на голову комісії з питань комунальної власності, житлово-комунального господарства, благоустрою, планування території, будівництва, архітектури, охорони пам'яток, історичного середовища, енергозбереження та транспорту.

Сільський голова

Володимир КЕРНИЦЬКИЙ

РЕЗУЛЬТАТИ ГОЛОСУВАННЯ
VI-ої сесії VIII-го демократичного скликання
ДАВИДІВСЬКА СІЛЬСЬКА РАДА

"Про затвердження ДПМ щодо оформ. та функц. зм. зм. вук. проєктован с. Радушка"

ПІБ	За	Проти	Утримався	Відсутній
Керницький Володимир Михайлович	✓			
Бабенко Ігор Іванович	✓			
Біда Роман Богданович	✓			
Бортнійчук Олена Олександрівна	✓			
Брегін Андрій Іванович				✓
Бульба Остап Стефанович	✓			
Верходай Володимир Любомирович	✓			
Винник Ігор Олегович	✓			
Вульчак Андрій Васильович	✓			
Гнатів Ірина Леонідівна	✓			
Данилюк Олег Петрович	✓			
Допілка Микола Ярославович	✓			✓
Дунець Роман Ярославович	✓			
Каміньський Мар'ян Володимирович	✓			
Кінаш Мирослав Юрійович	✓			
Кухарський Ігор Ярославович	✓			
Клименко Олександр Олександрович	✓			✓
Кришталь Світлана Михайлівна	✓			
Макогін Мирослав Володимирович	✓			
Малиш Богдан Андрійович	✓			
Марценюк Назар Олександрович	✓			
Подвірна Наталія Степанівна	✓			
Сухарина Андрій Теодорович	✓			
Удуд Петро Іванович	✓			✓
Филь Ярослав Миронович	✓			
Черна Тарас Ігорович	✓			
Читайло Степан Степанович	✓			
ВСЬОГО:	23	0	0	4

Рішення: прийнято не прийнято

Лічильна комісія:
 Черня Т.І.
 Подвірна Н.С.
 Макогін Ш.

(Handwritten signatures)



УКРАЇНА
ДАВИДІВСЬКА СІЛЬСЬКА РАДА
Львівського району Львівської області
VI-та сесія VIII-го демократичного скликання

Р І Ш Е Н Н Я № 105- 6/2021

03 червня 2021 року

Про затвердження Детального плану території, щодо формування та відведення земельних ділянок на вулиці Проектована в с.Відники

Розглянувши звернення громадянина Булки Тараса Миколайовича від 25.03.2021 отримане в Давидівській сільській раді 25.03.2021 за №34/101-2021), керуючись ст. 19, п. 3 ст. 10 Закону України "Про регулювання містобудівної діяльності", ст. 31 Закону України "Про місцеве самоврядування в Україні", постановою Кабінету Міністрів України від 25.04.2011 № 555 "Про затвердження Порядку проведення громадських слухань щодо врахування громадських інтересів під час розроблення містобудівної документації на місцевому рівні", враховуючи рішення сесії Звенигородської сільської ради №879 від 19.10.2018 «Про надання дозволу на розроблення детального плану території в с.Відники Мельник М.Я.», враховуючи рішення сесії Звенигородської сільської ради №880 від 19.10.2018 «Про надання дозволу на розроблення детального плану території в с.Відники Стадник О.І.», враховуючи рішення сесії Звенигородської сільської ради №881 від 19.10.2018 «Про надання дозволу на розроблення детального плану території в с.Відники Булці Т.М.», враховуючи матеріали громадських слухань, що проведено на вулиці Проектована в с.Відники, враховуючи зауваження та пропозиції поданих у рамках громадських слухань, щодо врахування громадських інтересів під час розроблення вказаного Детального плану території, виходячи з 01.04.2021 до 07.05.2021, Давидівська сільська рада

ВИРІШИЛА:

1. Затвердити Детальний план території, щодо формування та відведення земельних ділянок, загальною площею 0,5790 га., на вулиці Проектована в с.Відники, що визначені для індивідуального житлового будівництва.
2. Відділу земельних ресурсів забезпечити контроль за розробленням відповідних проектів землеустрою, щодо впорядкування території для містобудівних потреб з метою затвердження у встановленому порядку.
3. Відділу містобудування, архітектури та державного архітектурно-будівельного контролю забезпечити контроль та надання вихідних даних на проектування об'єктів містобудування, для відведення нових земельних ділянок та зміну цільового призначення відведених земельних ділянок відповідно до проектних рішень затвердженого Детального плану території в с.Черепин.
4. Контроль за виконанням рішення покласти на голову комісії з питань комунальної власності, житлово-комунального господарства, благоустрою, планування території, будівництва, архітектури, охорони пам'яток, історичного середовища, енергозбереження та транспорту.



Володимир КЕРНИЦЬКИЙ

РЕЗУЛЬТАТИ ГОЛОСУВАННЯ
 VI-ої сесії VIII-го демократичного скликання
 ДАВИДІВСЬКА СІЛЬСЬКА РАДА

Затв. АПМ. щодо зміц. яловч. ф. АПМ.
 авт. 187 - 10 (109) с. ШОЛОМЧИВ
 (аукцион)

№	ПІБ	За	Проти	Утримався	Відсутній
1	Керницький Володимир Михайлович	✓			
2	Бабенко Ігор Іванович	✓			
3	Біда Роман Богданович	✓			
4	Бортнійчук Олена Олександрівна	✓			
5	Брегін Андрій Іванович				✓
6	Бульба Остап Стефанович	✓			
7	Верходай Володимир Любомирович	✓			
8	Винник Ігор Олегович	✓			
9	Вульчак Андрій Васильович	✓			
10	Гнатів Ірина Леонідівна	✓			
11	Данилюк Олег Петрович	✓			
12	Допілка Микола Ярославович	✓			
13	Дунець Роман Ярославович				✓
14	Камінський Мар'ян Володимирович	✓			
15	Кінаш Мирослав Юрійович	✓			
16	Кухарський Ігор Ярославович	✓			
17	Клименко Олександр Олександрович	✓			
18	Кришталь Світлана Михайлівна				✓
19	Макогін Мирослав Володимирович	✓			
20	Малиш Богдан Андрійович	✓			
21	Марценюк Назар Олександрович	✓			
22	Подвірна Наталія Степанівна	✓			
23	Сухарина Андрій Теодорович	✓			
24	Удуд Петро Іванович	✓			
25	Филь Ярослав Миронович				✓
26	Черна Тарас Ігорович	✓			
	Читайло Степан Степанович	✓			
	ВСЬОГО:	23	0	0	4

Рішення :

 прийнято

 не прийнято

Лічили на комісія:

Черна Т.І.
 Подвірна Н.С.
 Малиш М.



УКРАЇНА

ДАВИДІВСЬКА СІЛЬСЬКА РАДА
Львівського району Львівської області
VI-та сесія VIII-го демократичного скликання

Р І Ш Е Н Н Я № 106- 6/2021

квітня 2021 року

затвердження Детального плану території, щодо внесення змін та доповнень до детального плану території, уточнення планувальної структури, функціонального призначення території, визначення параметрів забудови та обґрунтування потреб формування нових земельних ділянок в межах автодороги Львів – Івано-Франківськ (Н-09) в с.Шоломинь, що визначені для продажу на земельних торгах (аукціоні)

Розглянувши подання начальника відділу містобудування, архітектури та державного архітектурно-будівельного контролю – Середи Олега Мироновича від 05.05.2021 №43 (зарєєстроване в Давидівській сільській раді 06.05.2021 за №1807), згідно з пунктом 1 статті 8, 19, п. 3 статті 10 Закону України “Про регулювання містобудівної діяльності”, статті 31 Закону України “Про місцеве самоврядування в Україні”, постановою Кабінету Міністрів України від 25.04.2011 № 555 “Про затвердження Порядку проведення громадських слухань щодо врахування громадських інтересів під час розроблення проектів містобудівної документації на місцевому рівні”, враховуючи рішення Давидівської сільської ради №84-5/2021 від 18.03.2021 «Про розроблення детального плану території, щодо внесення змін та доповнень до детального плану території для уточнення планувальної структури, функціонального призначення території, визначення параметрів забудови та обґрунтування потреб формування нових земельних ділянок в межах автодороги Львів – Івано-Франківськ (Н-09) в с.Шоломинь, що визначені для продажу на земельних торгах (аукціоні)», враховуючи матеріали розгляду пропозицій поданих у рамках громадських слухань, щодо врахування громадських інтересів під час розроблення вказаного Детального плану території, в с.Давидів з 22.04.2021 до 24.05.2021, Давидівська сільська рада

В І Р І Ш И Л А:

1. Затвердити Детальний план території, щодо внесення змін та доповнень до детального плану території для уточнення планувальної структури, функціонального призначення території, визначення параметрів забудови та обґрунтування потреб формування нових земельних ділянок в межах автодороги Львів – Івано-Франківськ (Н-09) в с.Шоломинь, що визначені для продажу на земельних торгах (аукціоні).
2. Відділу містобудування, архітектури та державного архітектурно-будівельного контролю забезпечити контроль та надання вихідних даних на проектування об'єктів містобудування, для відведення нових земельних ділянок та зміну цільового

призначення відведених земельних ділянок відповідно затвердженого Детального плану території в с.Шоломинь.

3. Контроль за виконанням рішення покласти на комунальної власності, житлово-комунального господарства, території, будівництва, архітектури, охорони пам'яток, енергозбереження та транспорту.

Сільський голова



[Handwritten signature in blue ink]

Володи

РЕЗУЛЬТАТИ ГОЛОСУВАННЯ
 VI-ої сесії VIII-го демократичного скликання
 ДАВИДІВСЬКА СІЛЬСЬКА РАДА

« Про групування питань порядку денного для голосування пикетом »

з/п	ПІБ	За	Проти	Утримався	Відсутній
1	Керницький Володимир Михайлович	✓			
2	Бабенко Ігор Іванович	✓			
3	Біда Роман Богданович	✓			
4	Бортнійчук Олена Олександрівна	✓			✓
5	Брегін Андрій Іванович	✓			
6	Булба Остап Стефанович	✓			
7	Верходай Володимир Любомирович	✓			
8	Винник Ігор Олегович	✓			
9	Вульчак Андрій Васильович	✓			
10	Гнатів Ірина Леонідівна	✓			
11	Данилюк Олег Петрович	✓			
12	Допілка Микола Ярославович	✓			✓
13	Дунець Роман Ярославович	✓			
14	Камінський Мар'ян Володимирович	✓			
15	Кінаш Мирослав Юрійович	✓			
16	Кухарський Ігор Ярославович	✓			
17	Клименко Олександр Олександрович	✓			✓
18	Кришталь Світлана Михайлівна	✓			
19	Макогін Мирослав Володимирович	✓			
20	Малиш Богдан Андрійович	✓			
21	Марценюк Назар Олександрович	✓			
22	Подвірна Наталія Степанівна	✓			
23	Сухарина Андрій Теодорович	✓			
24	Удуд Петро Іванович	✓			✓
25	Филь Ярослав Миронович	✓			
26	Черна Тарас Ігорович	✓			
	Читайло Степан Степанович	✓			
	ВСЬОГО:	23	0	0	4

Лічильна комісія:
 Черна Т.І.
 Подвірна Н.С.
 Макогін П.І.

Рішення: прийнято не прийнято



УКРАЇНА
ДАВИДІВСЬКА СІЛЬСЬКА РАДА
Львівського району Львівської області
VI-та сесія VIII-го демократичного скликання

Р І Ш Е Н Н Я № 107- 6/2021

03 червня 2021 року

о групування питань порядку денного
я голосування пакетом

Заслухавши пропозицію секретаря Давидівської сільської ради, Андрія Сухарини,
до згрупування питань порядку денного, для голосування пакетом та відповідно до
пункту 53 Регламенту Давидівської сільської ради, Давидівська сільська рада

В И Р І Ш И Л А:

1. Згрупувати питання порядку денного з №108 по №112, про розроблення детальних планів території для голосування та присвоїти кожному з них окремий № рішення;
2. Секретарю ради зафіксувати дане рішення в протоколі VI-ої сесії VIII-го демократичного скликання;
3. Контроль за виконанням даного рішення покласти на секретаря ради, Андрія Сухарину.



Сільський голова

Володимир КЕРНИЦЬКИЙ

Рішення № 108-6/2021
112-6/2021

РЕЗУЛЬТАТИ ГОЛОСУВАННЯ
VI-ої сесії VIII-го демократичного скликання
ДАВИДІВСЬКА СІЛЬСЬКА РАДА

Питання порядку денного
з N 108 по N 112

№	ПІБ	За	Проти	Утримався	Відсутній
1	Керницький Володимир Михайлович	✓			
2	Бабенко Ігор Іванович	✓			
3	Біда Роман Богданович	✓			
4	Бортнійчук Олена Олександрівна	✓			✓
5	Брегін Андрій Іванович	✓			
6	Бульба Остап Стефанович	✓			
7	Верходай Володимир Любомирович	✓			
8	Винник Ігор Олегович	✓			
9	Вульчак Андрій Васильович	✓			
10	Гнатів Ірина Леонідівна	✓			
11	Данилюк Олег Петрович	✓			
12	Допілка Микола Ярославович	✓			✓
13	Дунець Роман Ярославович	✓			
14	Камінський Мар'ян Володимирович	✓			
15	Кінаш Мирослав Юрійович	✓			
16	Кухарський Ігор Ярославович	✓			
17	Клименко Олександр Олександрович	✓			✓
18	Кришталь Світлана Михайлівна	✓			
19	Макогін Мирослав Володимирович	✓			
20	Малиш Богдан Андрійович	✓			
21	Марценюк Назар Олександрович	✓			
22	Подвірна Наталія Степанівна	✓			
23	Сухарина Андрій Теодорович	✓			
24	Удуд Петро Іванович	✓			✓
25	Филь Ярослав Миронович	✓			
26	Черна Тарас Ігорович	✓			
	Читайло Степан Степанович	✓			
	ВСЬОГО:	23	0	0	4

Рішення :

прийнято

не прийнято

Лічильна комісія:

Черна Т.І.
Подвірна Н.С.
Макогін М.

[Handwritten signatures]



УКРАЇНА
ДАВИДІВСЬКА СІЛЬСЬКА РАДА
Львівського району Львівської області
VI-та сесія VIII-го демократичного скликання

Р І Ш Е Н Н Я № 108- 6/2021

від 03 червня 2021 року

Про погодження розроблення детального плану території, щодо зміни цільового призначення земельної ділянки кадастр.№4623683500:03:000:0036, на вулиці Проектована в с.Кротошин (за межами населеного пункту)

Розглянувши звернення громадянина Соловського Богдана Богдановича від 04.04.2021 (zareєстроване в Давидівській сільській раді 22.04.2021 за №400/100-21), керуючись ст.ст.8, 19, п.3 ст.10 Закону України "Про регулювання містобудівної діяльності", ст.31 Закону України "Про місцеве самоврядування в Україні", п.3 ст.21 Закону України "Про регулювання містобудівної діяльності", постановою Кабінету Міністрів України від 25.04.2011 №555 "Про затвердження порядку проведення громадських слухань щодо врахування громадських інтересів під час розроблення проектів містобудівної документації на місцевому рівні", рішенням Давидівської сільської ради ОТГ від 10.10.2017 №983-14/2017 «Про затвердження Положення про громадські слухання в Давидівській сільській об'єднаній територіальній громаді», Давидівська сільська рада

В И Р І Ш И Л А:

1. Погодити громадянину Соловському Богдану Богдановичу розроблення детального плану території, щодо зміни цільового призначення земельної ділянки, площею 0,0633 га., кадастровий №4623683500:03:000:0036, на вулиці Проектована в с. Кротошин (за межами населеного пункту), що визначена для будівництва та обслуговування індивідуального житлового будинку, господарських будівель і споруд.

2. Громадянину Соловському Богдану Богдановичу звернутися до Львівської районної Державної адміністрації для отримання відповідного дозволу на розроблення Детального плану території, щодо зміни цільового призначення земельної ділянки кадастр.№4623683500:03:000:0036, на вулиці Проектована в с.Кротошин (за межами населеного пункту).

3. Відділу містобудування, архітектури та державного архітектурно-будівельного контролю Давидівської сільської ради забезпечити, у встановленому порядку, проведення громадських слухань детального плану території, щодо зміни цільового призначення земельної ділянки кадастр.№4623683500:03:000:0036, на вулиці Проектована в с.Кротошин (за межами населеного пункту), для врахування громадських інтересів.

4. Контроль за виконанням рішення покласти на голову комунальної власності, житлово-комунального господарства, благоустрою території, будівництва, архітектури, охорони пам'яток, історико-культурної спадщини, енергозбереження та транспорту.

Сільський голова



Володимир



УКРАЇНА
ДАВИДІВСЬКА СІЛЬСЬКА РАДА
Львівського району Львівської області
VI-та сесія VIII-го демократичного скликання

Р І Ш Е Н Н Я № 109- 6/2021

від 03 червня 2021 року

Про розроблення детального плану території, щодо зміни цільового призначення земельної ділянки кадастр.№4623683500:01:002:0724, на вул. Княгині Ольги – вул. С.Наливайка в с.Кротошин

Розглянувши звернення громадянина Ткачука Павла Вікторовича від 22.03.2021 зареєстроване в Давидівській сільській раді 22.03.2021 за №788), керуючись ст.ст.8, 19, 3 ст.10 Закону України “Про регулювання містобудівної діяльності”, ст.31 Закону України “Про місцеве самоврядування в Україні”, п.3 ст.21 Закону України “Про регулювання містобудівної діяльності”, постановою Кабінету Міністрів України від 05.04.2011 №555 “Про затвердження Порядку проведення громадських слухань щодо врахування громадських інтересів під час розроблення проектів містобудівної документації на місцевому рівні”, рішенням Давидівської сільської ради ОТГ від 10.10.2017 №983-14/2017 «Про затвердження Положення про громадські слухання в Давидівській сільській об’єднаній територіальній громаді», Давидівська сільська рада

В И Р І Ш И Л А:

1. Надати дозвіл Виконавчому комітету Давидівської сільської ради на розроблення детального плану території, щодо зміни цільового призначення земельної ділянки, площею 2,0000 га., кадастровий №4623683500:01:002:0724, на вул.Княгині Ольги – вул.С.Наливайка в с.Кротошин, що визначена для будівництва та обслуговування індивідуального житлового будинку, господарських будівель і споруд.
2. Виконавчому комітету Давидівської сільської ради забезпечити укладання відповідного договору, підготовку та надання вихідних даних на проектування та розроблення цього детального плану території.
3. Громадянину Ткачуку Павлу Вікторовичу забезпечити фінансування робіт з розроблення цього детального плану території за рахунок джерел не заборонених законодавством.
4. Відділу містобудування, архітектури та житлово-комунального господарства Давидівської сільської ради:
 - 4.1. Погодити детальний план території:
 - 4.1.1. у відділі земельних ресурсів Давидівської сільської ради;
 - 4.1.2. у відділі містобудування та архітектури Пустомитівської районної Державної адміністрації.
 - 4.2. Забезпечити, у встановленому порядку, проведення громадських слухань детального плану території, щодо зміни цільового призначення земельної ділянки

кадастровий №4623683500:01:002:0724, на вул.Княгині Ольги -
с.Кротошин, для врахування громадських інтересів.

5. Контроль за виконанням рішення покласти на голову
комунальної власності, житлово-комунального господарства, благоустрою
території, будівництва, архітектури, охорони пам'яток, історико-культурної спадщини та транспорту.

Сільський голова



[Handwritten signature in blue ink]

Володимир КЕРНИК

[Handwritten notes in blue ink, partially obscured by the stamp and signature]

Прошу Вас на
території цодг
зички площею 2.0
серм 4623683500:
яського господарств
ового будинку
торії села Крот



УКРАЇНА
ДАВИДІВСЬКА СІЛЬСЬКА РАДА
Львівського району Львівської області
VI-та сесія VIII-го демократичного скликання

Р І Ш Е Н Н Я № 110- 6/2021

3 червня 2021 року

розроблення детального плану території, щодо зміни цільового призначення земельної ділянки кат.№4623683500:01:002:0741, на вул. Наливайка в с.Кротошин

Розглянувши звернення громадянина Дробенко Василя Олексійовича від 11.05.2021 (zareestrowane в Давидівській сільській раді 11.05.2021 за №712/100-21), керуючись ст.ст.8, 19, п.3 ст.10 Закону України "Про регулювання містобудівної діяльності", ст.31 Закону України "Про місцеве самоврядування в Україні", п.3 ст.21 Закону України "Про регулювання містобудівної діяльності", постановою Кабінету Міністрів України від 25.04.2011 №555 "Про затвердження порядку проведення громадських слухань щодо врахування громадських інтересів під час розроблення проектів містобудівної документації на місцевому рівні", рішенням Давидівської сільської ради ОТГ від 10.10.2017 №983-14/2017 «Про затвердження Положення про громадські слухання в Давидівській сільській об'єднаній територіальній громаді», Давидівська сільська рада

В И Р І Ш И Л А:

1. Надати дозвіл Виконавчому комітету Давидівської сільської ради на розроблення детального плану території, щодо зміни цільового призначення земельної ділянки, площею 0,2500 га., кадастровий №4623683500:01:002:0741, на вул. С.Наливайка в с.Кротошин, що визначена для будівництва та обслуговування індивідуального житлового будинку, господарських будівель і споруд.
2. Виконавчому комітету Давидівської сільської ради забезпечити укладання відповідного договору, підготовку та надання вихідних даних на проектування та розроблення цього детального плану території.
3. Громадянину Дробенку Василю Олексійовичу забезпечити фінансування робіт з розроблення цього детального плану території за рахунок джерел не заборонених законодавством.
4. Відділу містобудування, архітектури та житлово-комунального господарства Давидівської сільської ради:
 - 4.1. Погодити детальний план території:
 - 4.1.1. у відділі земельних ресурсів Давидівської сільської ради;

4.1.2. у відділі містобудування та архітектури Львівської міської адміністрації.

4.2. Забезпечити, у встановленому порядку, проведення громадського обговорення детального плану території, щодо зміни цільового призначення за кадастровий №4623683500:01:002:0741, на вул. С.Наливайка в с. С.Наливайка з врахування громадських інтересів.

5. Контроль за виконанням рішення покласти на голову комунального підприємства, житлово-комунального господарства, благоустрою території будівництва, архітектури, охорони пам'яток, історичної спадщини, збереження та транспорту.



Сільський голова

Володимир КЕ

Прошу надати дозвіл на виготовлення
згідно видатку
прав на нерухомих

Відповідно до Закону України
даю згоду на оброблення моїх прав
До заяви додається:

- Копія документа про право (за необхідності).

«11» травня 2021



УКРАЇНА
ДАВИДІВСЬКА СІЛЬСЬКА РАДА
Львівського району Львівської області
VI-та сесія VIII-го демократичного скликання

Р І Ш Е Н Н Я № 111- 6/2021

від 03 червня 2021 року

Про розроблення детального плану території, щодо зміни цільового призначення земельної ділянки кадастр.№4623683500:01:002:0749, на вул.С.Наливайка в с.Кротошин

Розглянувши звернення громадянки Римашевської Юлії Ігорівни від 05.05.2021 (зарєєстроване в Давидівській сільській раді 11.05.2021 за №706/100-21), керуючись ст.ст.8, 19, п.3 ст.10 Закону України "Про регулювання містобудівної діяльності", ст.31 Закону України "Про місцеве самоврядування в Україні", п.3 ст.21 Закону України "Про регулювання містобудівної діяльності", постановою Кабінету Міністрів України від 25.04.2011 №555 "Про затвердження порядку проведення громадських слухань щодо врахування громадських інтересів під час розроблення проектів містобудівної документації на місцевому рівні", рішенням Давидівської сільської ради ОТГ від 10.10.2017 №983-14/2017 «Про затвердження Положення про громадські слухання в Давидівській сільській об'єднаній територіальній громаді», Давидівська сільська рада

В И Р І Ш И Л А:

1. Надати дозвіл Виконавчому комітету Давидівської сільської ради на розроблення детального плану території, щодо зміни цільового призначення земельної ділянки, площею 0,2500 га., кадастровий №4623683500:01:002:0749, на вул. С.Наливайка в с.Кротошин, що визначена для будівництва та обслуговування індивідуального житлового будинку, господарських будівель і споруд.
2. Виконавчому комітету Давидівської сільської ради забезпечити укладання відповідного договору, підготовку та надання вихідних даних на проектування та розроблення цього детального плану території.
3. Громадянці Римашевській Юлії Ігорівні забезпечити фінансування робіт з розроблення цього детального плану території за рахунок джерел не заборонених законодавством.
4. Відділу містобудування, архітектури та житлово-комунального господарства Давидівської сільської ради:
 - 4.1. Погодити детальний план території:
 - 4.1.1. у відділі земельних ресурсів Давидівської сільської ради;
 - 4.1.2. у відділі містобудування та архітектури Львівської районної Державної адміністрації.

4.2. Забезпечити, у встановленому порядку, проведення громадського обговорення та затвердження детального плану території, щодо зміни цільового призначення земельної ділянки за кадастровий №4623683500:01:002:0749, на вул. С.Наливайка в місті Львові з врахування громадських інтересів.

5. Контроль за виконанням рішення покласти на голову міської ради, комунальної власності, житлово-комунального господарства, благоустрою території, будівництва, архітектури, охорони пам'яток, історичної спадщини та енергозбереження та транспорту.

Сільський голова



[Handwritten signature in blue ink]

Володимир КЕ



УКРАЇНА
ДАВИДІВСЬКА СІЛЬСЬКА РАДА
Львівського району Львівської області
VI-та сесія VIII-го демократичного скликання

Р І Ш Е Н Н Я № 112- 6/2021

від 03 червня 2021 року

Про розроблення детального плану території, щодо зміни цільового призначення земельної ділянки кадастр.№4623683500:01:002:0760, на вул.С.Наливайка в с.Кротошин

Розглянувши звернення громадянки Бондаренко Юлії Григорівни від 05.05.2021 (zareestrowane в Давидівській сільській раді 11.05.2021 за №696/100-21), керуючись ст.ст.8, 19, п.3 ст.10 Закону України "Про регулювання містобудівної діяльності", ст.31 Закону України "Про місцеве самоврядування в Україні", п.3 ст.21 Закону України "Про регулювання містобудівної діяльності", постановою Кабінету Міністрів України від 25.04.2011 №555 "Про затвердження порядку проведення громадських слухань щодо врахування громадських інтересів під час розроблення проектів містобудівної документації на місцевому рівні", рішенням Давидівської сільської ради ОТГ від 10.10.2017 №983-14/2017 «Про затвердження Положення про громадські слухання в Давидівській сільській об'єднаній територіальній громаді», Давидівська сільська рада

ВИРІШИЛА:

1. Надати дозвіл Виконавчому комітету Давидівської сільської ради на розроблення детального плану території, щодо зміни цільового призначення земельної ділянки, площею 0,2500 га., кадастровий №4623683500:01:002:0760, на вул.С.Наливайка в с.Кротошин, що визначена для будівництва та обслуговування індивідуального житлового будинку, господарських будівель і споруд.
2. Виконавчому комітету Давидівської сільської ради забезпечити укладання відповідного договору, підготовку та надання вихідних даних на проектування та розроблення цього детального плану території.
3. Громадянки Бондаренко Юлії Григорівни забезпечити фінансування робіт з розроблення цього детального плану території за рахунок джерел не заборонених законодавством.
4. Відділу містобудування, архітектури та житлово-комунального господарства Давидівської сільської ради:
 - 4.1. Погодити детальний план території:
 - 4.1.1. у відділі земельних ресурсів Давидівської сільської ради;
 - 4.1.2. у відділі містобудування та архітектури Львівської районної Державної адміністрації.

4.2. Забезпечити, у встановленому порядку, проведення громадського обговорення та затвердження детального плану території, щодо зміни цільового призначення земель кадастровий №4623683500:01:002:0760, на вул. С.Наливайка в с.Кривий Ріг, з врахування громадських інтересів.

5. Контроль за виконанням рішення покласти на голову комісії з питань благоустрою території, житлово-комунального господарства, архітектури, охорони пам'яток, історичного наслідку, енергозбереження та транспорту.

Сільський голова



Володимир КЕРН

РЕЗУЛЬТАТИ ГОЛОСУВАННЯ
 VI-ої сесії VIII-го демократичного скликання
 ДАВИДІВСЬКА СІЛЬСЬКА РАДА

Розр. А П Т с. Кротошин
 (Виріл. не маєт. черг. доєднання)

ПІБ	За	Проти	Утримався	Відсутній
Керницький Володимир Михайлович	✓			
Бабенко Ігор Іванович	✓			
Біда Роман Богданович	✓			
Бортнійчук Олена Олександрівна	✓			✓
Брегін Андрій Іванович	✓			
Бульба Остап Стефанович	✓			
Верходай Володимир Любомирович	✓			
Винник Ігор Олегович	✓			
Вульчак Андрій Васильович	✓			
Гнатів Ірина Леонідівна	✓			
Данилюк Олег Петрович	✓			
Допілка Микола Ярославович	✓			
Дунець Роман Ярославович	✓			✓
Камінський Мар'ян Володимирович	✓			
Кінаш Мирослав Юрійович	✓			
Кухарський Ігор Ярославович	✓			
Клименко Олександр Олександрович	✓			
Кришталь Світлана Михайлівна	✓			✓
Макогін Мирослав Володимирович	✓			
Малиш Богдан Андрійович	✓			
Марценюк Назар Олександрович	✓			
Подвірна Наталія Степанівна	✓			
Сухарина Андрій Теодорович	✓			
Удуд Петро Іванович	✓			
Филь Ярослав Миронович	✓			✓
Черна Тарас Ігорович	✓			
Читайло Степан Степанович	✓			
ВСЬОГО:	23	0	0	4

Рішення : прийнято не прийнято

Підписи: [Своєпідпис], [Своєпідпис]



УКРАЇНА
ДАВИДІВСЬКА СІЛЬСЬКА РАДА
Львівського району Львівської області
VI-та сесія VIII-го демократичного скликання

Р І Ш Е Н Н Я № 113- 6/2021


від 03 червня 2021 року

Про перенесення розгляду питання розроблення детального плану території, щодо зміни цільового призначення земельної ділянки кадастр.№4623683500:01:001:0254, на вул.Княгині Ольги в с.Кротошин

Розглянувши звернення громадянина Салія Володимира Олеговича від 01.04.2021 (zareestrowane в Давидівській сільській раді 01.04.2021 за №132/100- керуючись ст.ст.8, 19, п.3 ст.10 Закону України "Про регулювання містобудівної діяльності", ст.31 Закону України "Про місцеве самоврядування в Україні", п.3 ст.21 Закону України "Про регулювання містобудівної діяльності", постановою Кабінету Міністрів України від 25.04.2011 №555 "Про затвердження порядку проведення громадських слухань щодо врахування громадських інтересів при розробленні проектів містобудівної документації на місцевому рівні", рішенням Давидівської сільської ради ОТГ від 10.10.2017 №983-14/2017 «Про затвердження Положення про громадські слухання в Давидівській сільській раді територіальній громаді», враховуючи висновки комісії з питань управління територією, житлово-комунального господарства, благоустрою, енергозбереження та транспорту від 07.05.2021, Давидівська сільська

В И Р І Ш И Л А:

1. Перенести розгляд питання - надання дозволу на розроблення детального плану території, щодо зміни цільового призначення земельної ділянки, площею 0,4 га., кадастровий №4623683500:01:001:0254, на вул. Княгині Ольги в с. Кротошин, що визначена для будівництва та обслуговування будівель торгівлі, на наступне чергове пленарне засідання Давидівської сільської ради.
2. Контроль за виконанням рішення покласти на голову комісії з питань управління територією, житлово-комунального господарства, благоустрою, енергозбереження та транспорту.



Володимир КЕРНИЦЬКИЙ



ДАВИДІВСЬКА СІЛЬСЬКА РАДА
Львівського району Львівської області
сесія VIII-го демократичного скликання

ПРОЕКТ РІШЕННЯ № _____ /2021

ПРОЕКТ

Вирішення
про розроблення детального плану території,
щодо зміни цільового призначення земельної
ділянки кадастр. №4623685100:01:002:0254,
вул. Т. Шевченка в с. Пасіки-Зубрицькі

Розглянувши звернення громадянки Чупіль Любов Лік'янівни від 24.03.2021
представлене в Давидівській сільській раді 25.03.2021 за №819), керуючись ст.ст.8,
п.3 ст.10 Закону України "Про регулювання містобудівної діяльності", ст.31
Закону України "Про місцеве самоврядування в Україні", п.3 ст.21 Закону України
"Про регулювання містобудівної діяльності", постановою Кабінету Міністрів України
від 25.04.2011 №555 "Про затвердження Порядку проведення громадських слухань
з врахування громадських інтересів під час розроблення проектів містобудівної
документації на місцевому рівні", рішенням Давидівської сільської ради ОТГ від
10.10.2017 №983-14/2017 «Про затвердження Положення про громадські слухання в
Давидівській сільській об'єднаній територіальній громаді» Давидівська сільська рада
ВИРІШИЛА:

1. Надати дозвіл Виконавчому комітету Давидівської сільської ради на
розроблення детального плану території, щодо зміни цільового призначення земельної
ділянки, площею 0,1450 га., кадастровий №4623685100:01:002:0254, на
вул. Т. Шевченка в с. Пасіки-Зубрицькі, що визначена для будівництва та
обслуговування індивідуального житлового будинку, господарських будівель і
споруд.

2. Виконавчому комітету Давидівської сільської ради забезпечити укладання
договору, підготовку та надання вихідних даних на проектування та
розроблення цього детального плану території.

3. Громадянці Чупіль Любов Лік'янівні забезпечити фінансування робіт з
розроблення цього детального плану території за рахунок джерел не заборонених
законом.

4. Відділу містобудування, архітектури та житлово-комунального господарства
Давидівської сільської ради:

4.1. Погодити детальний план території:

4.1.1. у відділі земельних ресурсів Давидівської сільської ради;

4.1.2. у відділі містобудування та архітектури Пустомитівської районної
державної адміністрації.

РЕЗУЛЬТАТИ ГОЛОСУВАННЯ
 VI-ої сесії VIII-го демократичного скликання
 ДАВИДІВСЬКА СІЛЬСЬКА РАДА

Рішення № 115-6/2021
 119-6/2021

питання порядку денного
 з п 115 по п 119

ПІБ	За	Проти	Утримався	Відсутній
Керницький Володимир Михайлович	✓			
Бабенко Ігор Іванович	✓			
Біда Роман Богданович	✓			
Бортнійчук Олена Олександрівна	✓			
Брегін Андрій Іванович				✓
Бульба Остап Стефанович	✓			
Верходай Володимир Любомирович	✓			
Винник Ігор Олегович	✓			
Вульчак Андрій Васильович	✓			
Гнатів Ірина Леонідівна	✓			
Данилюк Олег Петрович	✓			
Допілка Микола Ярославович	✓			
Дунець Роман Ярославович				✓
Камінський Мар'ян Володимирович	✓			
Кінаш Мирослав Юрійович	✓			
Кухарський Ігор Ярославович	✓			
Клименко Олександр Олександрович	✓			
Кришталь Світлана Михайлівна				✓
Макогін Мирослав Володимирович	✓			
Малиш Богдан Андрійович	✓			
Марценюк Назар Олександрович	✓			
Подвірна Наталія Степанівна	✓			
Сухарина Андрій Теодорович	✓			
Удуд Петро Іванович	✓			
Филь Ярослав Миронович				✓
Черна Тарас Ігорович	✓			
Читайло Степан Степанович	✓			

ВСЬОГО:

прийнято не прийнято

Рішення:
 Черна Т.І.
 Марценюк Н.С.
 Данилюк М.

(Handwritten signatures)

РЕЗУЛЬТАТИ ГОЛОСУВАННЯ
VI-ої сесії VIII-го демократичного скликання
ДАВИДІВСЬКА СІЛЬСЬКА РАДА

про групування питань порядку денного для голосув. пакетом

ПІБ	За	Проти	Утримався	Відсутній
Керницький Володимир Михайлович	✓			
Бабенко Ігор Іванович	✓			
Біда Роман Богданович	✓			
Бортнійчук Олена Олександрівна	✓			✓
Брегін Андрій Іванович	✓			
Бульба Остап Стефанович	✓			
Верходай Володимир Любомирович	✓			
Винник Ігор Олегович	✓			
Вульчак Андрій Васильович	✓			
Гнатів Ірина Леонідівна	✓			
Данилюк Олег Петрович	✓			
Допілка Микола Ярославович	✓			✓
Дунець Роман Ярославович	✓			
Камінський Мар'ян Володимирович	✓			
Кінаш Мирослав Юрійович	✓			
Кухарський Ігор Ярославович	✓			
Клименко Олександр Олександрович	✓			✓
Кришталь Світлана Михайлівна	✓			
Макогін Мирослав Володимирович	✓			
Малиш Богдан Андрійович	✓			
Марценюк Назар Олександрович	✓			
Подвірна Наталія Степанівна	✓			
Сухарина Андрій Теодорович	✓			
Удуд Петро Іванович	✓			✓
Филь Ярослав Миронович	✓			
Черна Тарас Ігорович	✓			
Читайло Степан Степанович	✓			

ВСЬОГО: 23 (✓) 0 (○) 0 (○) 4 (✓)
 X прийнято не прийнято

Рішення :
 Т.І.
 Н.С.
 М.



УКРАЇНА
ДАВИДІВСЬКА СІЛЬСЬКА РАДА
Львівського району Львівської області
VI-та сесія VIII-го демократичного скликання

Р І Ш Е Н Н Я № 114- 6/2021

03 червня 2021 року

про групування питань порядку денного
для голосування пакетом

Заслухавши пропозицію секретаря Давидівської сільської ради, Андрія Сухарини,
про групування питань порядку денного, для голосування пакетом та відповідно до
пункту 53 Регламенту Давидівської сільської ради, Давидівська сільська рада

В И Р І Ш И Л А:

1. Згрупувати питання порядку денного з №115 по №119, про затвердження
детальних планів території для голосування та присвоїти кожному з них
окремий № рішення;
2. Секретарю ради зафіксувати дане рішення в протоколі VI-ої сесії VIII-го
демократичного скликання;
3. Контроль за виконанням даного рішення покласти на секретаря ради, Андрія
Сухарину.



Сільський голова

Володимир КЕРНИЦЬКИЙ



УКРАЇНА
ДАВИДІВСЬКА СІЛЬСЬКА РАДА
Львівського району Львівської області
VI-та сесія VIII-го демократичного скликання

Р І Ш Е Н Н Я № 115- 6/2021

від 03 червня 2021 року

Про затвердження Детального плану території, щодо формування та відведення земельних ділянок, зміни цільового призначення земельних ділянок на вулиці Проектована 1 – вулиця Проектована 2 (квартал-2) в с.Кротошин

Розглянувши звернення громадянина Василя Володимира Романовича від 29.04.2021 (zareestrowane в Давидівській сільській раді 29.04.2021 за №571/101-2021), ст. ст. 8, 19, п. 3 ст. 10 Закону України “Про регулювання містобудівної діяльності”, ст. 31 Закону України “Про місцеве самоврядування в Україні”, постановою Міністрів України від 25.04.2011 № 555 “Про затвердження Порядку проведення громадських слухань щодо врахування громадських інтересів під час розроблення проектів містобудівної документації на місцевому рівні”, враховуючи рішення Давидівської сільської ради ОТГ №44-2/2020 від 23.12.2020 «Про розроблення Детального плану території, щодо формування земельних ділянок та зміни цільового призначення земельних ділянок в районі вулиці Проектована 1 – вулиці Проектована 2 (квартал-2) в с.Кротошин», враховуючи матеріали розгляду пропозицій поданих у рамках громадських слухань, щодо врахування громадських інтересів під час розроблення Детального плану території, в с.Давидів з 25.03.2021 до 27.04.2021, Давидівська сільська рада

В И Р І Ш И Л А:

1. Затвердити Детальний план території, щодо формування та відведення земельних ділянок, зміни цільового призначення земельних ділянок на вулиці Проектована 1 – вулиця Проектована 2 (квартал-2) в с.Кротошин, що визначені для детального житлового будівництва.
2. Відділу земельних ресурсів забезпечити контроль за розробленням відповідних проектів землеустрою, щодо впорядкування території для містобудівних потреб з метою встановленому порядку.
3. Відділу містобудування, архітектури та державного архітектурно-будівельного контролю забезпечити контроль та надання вихідних даних на проектування об'єктів містобудування, для відведення нових земельних ділянок та зміну цільового призначення земельних ділянок відповідно до проектних рішень затвердженого Детального плану території в с.Кротошин.
4. Контроль за виконанням рішення покласти на голову комісії з питань благоустрою, житлово-комунального господарства, архітектури, охорони пам'яток, історичного середовища, будівництва, архітектури, охорони пам'яток, історичного середовища, транспорту.

Володимир КЕРНИЦЬКИЙ



УКРАЇНА
ДАВИДІВСЬКА СІЛЬСЬКА РАДА
Львівського району Львівської області
VI-та сесія VIII-го демократичного скликання

Р І Ш Е Н Н Я № 116- 6/2021

13 червня 2021 року

затвердження Детального плану території, щодо формування та відведення земельних ділянок на вул.Княгині Ольги в с.Кротошин

Розглянувши звернення громадянки Вітович Оксани Ігорівни від 28.04.2021 року (реєстроване в Давидівській сільській раді 29.04.2021 за №570/101-2021), керуючись ст. 19, п. 3 ст. 10 Закону України "Про регулювання містобудівної діяльності", ст. 31 Закону України "Про місцеве самоврядування в Україні", постановою Кабінету Міністрів України від 25.04.2011 № 555 "Про затвердження Порядку проведення громадських слухань щодо врахування громадських інтересів під час розроблення проектів містобудівної документації на місцевому рівні", враховуючи рішення Давидівської сільської ради ОТГ №4155-51/2019 від 17.12.2019 «Про розроблення детального плану території, щодо формування земельних ділянок в межах вулиці Княгині Ольги в с.Кротошин гр.Вітович О.І.», враховуючи матеріали розгляду пропозицій поданих у ході громадських слухань, щодо врахування громадських інтересів під час розроблення вказаного Детального плану території, в с.Давидів з 25.03.2021 до 04.04.2021, Давидівська сільська рада

ВИРІШИЛА:

1. Затвердити Детальний план території, щодо формування та відведення земельних ділянок, загальною площею 0,2087 га., на вул. Княгині Ольги в с. Кротошин, визначені для індивідуального житлового будівництва.
2. Відділу земельних ресурсів забезпечити контроль за розробленням відповідних проектів землеустрою, щодо впорядкування території для містобудівних потреб з метою виконання у встановленому порядку.
3. Відділу містобудування, архітектури та державного архітектурно-будівельного контролю забезпечити контроль та надання вихідних даних на проектування об'єктів будівництва, для відведення нових земельних ділянок та зміну цільового призначення земельних ділянок відповідно до проектних рішень затвердженого Детального плану території в с.Кротошин.
4. Контроль за виконанням рішення покласти на голову комісії з питань земельної власності, житлово-комунального господарства, благоустрою, планування території, будівництва, архітектури, охорони пам'яток, історичного середовища, транспорту та інфраструктури.

Володимир КЕРНИЦЬКИЙ





УКРАЇНА
ДАВИДІВСЬКА СІЛЬСЬКА РАДА
Львівського району Львівської області
VI-та сесія VIII-го демократичного скликання

Р І Ш Е Н Н Я № 117- 6/2021

03 червня 2021 року

затвердження Детального плану території, щодо формування та відведення земельної ділянки на вулиці Проектована в с.Кротошин

Розглянувши звернення громадянина Косопуда Романа Васильовича від 10.03.2021 (зарєєстроване в Давидівській сільській раді 10.03.2021 за №646), керуючись ст. 8, 19, п. 3 ст. 10 Закону України "Про регулювання містобудівної діяльності", ст. 1 Закону України "Про місцеве самоврядування в Україні", постановою Кабінету Міністрів України від 25.04.2011 № 555 "Про затвердження Порядку проведення громадських слухань щодо врахування громадських інтересів під час розроблення містобудівної документації на місцевому рівні", враховуючи рішення Давидівської сільської ради ОТГ №4913-58/2020 від 12.08.2020 «Про розроблення Детального плану території в межах вул.Проектована, 4 с.Кротошин гр.Косопуд Р.В.», враховуючи матеріали розгляду пропозицій поданих у рамках громадських слухань щодо врахування громадських інтересів під час розроблення вказаного Детального плану території, в с.Давидів з 25.03.2021 до 27.04.2021, Давидівська сільська рада

В И Р І Ш И Л А:

1. Затвердити Детальний план території, щодо формування та відведення земельної ділянки, площею 0,1464 га., на вулиці Проектована 4 в с.Кротошин, що призначена для будівництва та обслуговування індивідуального житлового будинку, господарських будівель і споруд.
2. Відділу земельних ресурсів забезпечити контроль за розробленням відповідних проектів землеустрою, щодо впорядкування території для містобудівних потреб з метою затвердження у встановленому порядку.
3. Відділу містобудування, архітектури та державного архітектурно-будівельного контролю забезпечити контроль та надання вихідних даних на проектування об'єктів містобудування, для відведення нових земельних ділянок та зміну цільового призначення відведених земельних ділянок відповідно до проектних рішень затвердженого Детального плану території в с.Кротошин.
4. Контроль за виконанням рішення покласти на голову комісії з питань комунальної власності, житлово-комунального господарства, благоустрою, планування території, будівництва, архітектури, охорони пам'яток, історичного середовища, безпеки та транспорту.



Володимир КЕРНИЦЬКИЙ

сільський голова



УКРАЇНА
ДАВИДІВСЬКА СІЛЬСЬКА РАДА
Львівського району Львівської області
VI-та сесія VIII-го демократичного скликання

Р І Ш Е Н Н Я № 118- 6/2021

від 03 червня 2021 року

Про затвердження Детального плану території, щодо формування та відведення земельних ділянок на вулиці Проектована 1 – вулиця Проектована 3 в с.Кротошин

Розглянувши звернення громадянки Мамчур Віри Любомирівни від 01.03.2021 (реєстроване в Давидівській сільській раді 01.03.2021 за №548), керуючись ст. ст. 8, 10 Закону України «Про регулювання містобудівної діяльності», ст. 31 Закону України «Про місцеве самоврядування в Україні», постановою Кабінету Міністрів України від 25.04.2011 № 555 «Про затвердження Порядку проведення громадських слухань щодо врахування громадських інтересів під час розроблення проектів містобудівної документації на місцевому рівні», враховуючи рішення Давидівської сільської ради ОТГ №4317-52/2020 від 07.02.2020 «Про розроблення детального плану території в межах вулиць Проектована, 1 – Проектована, 3 в с.Кротошин гр.Мамчур Віри Любомирівни», враховуючи матеріали розгляду пропозицій поданих у рамках громадських слухань, щодо врахування громадських інтересів під час розроблення вказаного детального плану території, в с.Давидів з 16.12.2020 до 22.01.2021, Давидівська сільська

В И Р І Ш И Л А:

1. Затвердити Детальний план території, щодо формування та відведення земельних ділянок, загальною площею 0,2910 га., на вулиці Проектована 1 – вулиця Проектована 3 в с.Кротошин, що визначені для індивідуального житлового будівництва.
2. Відділу земельних ресурсів забезпечити контроль за розробленням відповідних проектів землеустрою, щодо впорядкування території для містобудівних потреб з метою затвердження у встановленому порядку.
3. Відділу містобудування, архітектури та державного архітектурно-будівельного контролю забезпечити контроль та надання вихідних даних на проектування об'єктів будівництва, для відведення нових земельних ділянок та зміну цільового призначення відведених земельних ділянок відповідно до проектних рішень затвердженого Детального плану території в с.Кротошин.
4. Контроль за виконанням рішення покласти на голову комісії з питань приватної власності, житлово-комунального господарства, благоустрою, планування території, будівництва, архітектури, охорони пам'яток, історичного середовища, охорони та транспорту.

Володимир КЕРНИЦЬКИЙ





УКРАЇНА
ДАВИДІВСЬКА СІЛЬСЬКА РАДА
Львівського району Львівської області
VI-та сесія VIII-го демократичного скликання

Р І Ш Е Н Н Я № 119- 6/2021

від 03 червня 2021 року

Про затвердження детального плану території, щодо зміни цільового призначення земельної ділянки кадастровий №4623683500:01:002:0762 на вулиці Проектована в с.Кротошин

Розглянувши звернення громадянина Шалає Ярослава Петровича від 26.05.2021 року, зареєстроване в Давидівській сільській раді 27.05.2021 за №1142/101-2021), згідно з ч. 1 ст. 8, 19, п. 3 ст. 10 Закону України "Про регулювання містобудівної діяльності", ст. 31 Закону України "Про місцеве самоврядування в Україні", постановою Кабінету Міністрів України від 25.04.2011 № 555 "Про затвердження Порядку проведення громадських слухань щодо врахування громадських інтересів під час розроблення проектів містобудівної документації на місцевому рівні", враховуючи рішення Давидівської сільської ради №85-5/2021 від 18.03.2021 «Про розроблення детального плану території, щодо зміни цільового призначення земельної ділянки, кадастр. №4623683500:01:002:0762, на вулиці Проектована в с.Кротошин», матеріали огляду пропозицій поданих у рамках громадських слухань, щодо врахування громадських інтересів під час розроблення вказаного Детального плану території, в період з 08.04.2021 до 11.05.2021, Давидівська сільська рада

В И Р І Ш И Л А:

1. Затвердити Детальний план території, щодо зміни цільового призначення земельної ділянки, площею 0,4104 га., кадастровий №4623683500:01:002:0762 на вулиці Проектована в с.Кротошин, що визначена для будівництва та обслуговування індивідуального житлового будинку, господарських будівель і споруд.
2. Відділу земельних ресурсів забезпечити контроль за розробленням відповідних проектів землеустрою, щодо впорядкування території для містобудівних потреб з метою затвердження у встановленому порядку.
3. Відділу містобудування, архітектури та державного архітектурно-будівельного контролю забезпечити контроль та надання вихідних даних на проектування об'єктів містобудування, для відведення нових земельних ділянок та зміну цільового призначення земельних ділянок відповідно до проектних рішень затвердженого Детального плану території в с.Кротошин.
4. Контроль за виконанням рішення покласти на заступника сільського голови з питань комунальної власності, житлово-комунального господарства, благоустрою, будівництва, архітектури, охорони пам'яток, історичного надбавлення та транспорту.

Володимир КЕРНИЦЬКИЙ



РЕЗУЛЬТАТИ ГОЛОСУВАННЯ
 VI-ої сесії VIII-го демократичного скликання
 ДАВИДІВСЬКА СІЛЬСЬКА РАДА

Питання: про групування питань порядку денного для голосування пачкою

№ з/п	ПІБ	За	Проти	Утримався	Відсутній
1	Керницький Володимир Михайлович	✓			
2	Бабенко Ігор Іванович	✓			
3	Біда Роман Богданович	✓			
4	Бортнійчук Олена Олександрівна	✓			
5	Брегін Андрій Іванович				✓
6	Бульба Остап Стефанович	✓			
7	Верходай Володимир Любомирович	✓			
8	Винник Ігор Олегович	✓			
9	Вульчак Андрій Васильович	✓			
10	Гнатів Ірина Леонідівна	✓			
11	Данилюк Олег Петрович	✓			
12	Допілка Микола Ярославович	✓			✓
13	Дунець Роман Ярославович	✓			
14	Камінський Мар'ян Володимирович	✓			
15	Кінаш Мирослав Юрійович	✓			
16	Кухарський Ігор Ярославович	✓			
17	Клименко Олександр Олександрович	✓			✓
18	Кришталь Світлана Михайлівна	✓			
19	Макогін Мирослав Володимирович	✓			
20	Малиш Богдан Андрійович	✓			
21	Марценюк Назар Олександрович	✓			
22	Подвірна Наталія Степанівна	✓			
23	Сухарина Андрій Теодорович	✓			
24	Удуд Петро Іванович	✓			✓
25	Филь Ярослав Миронович	✓			
26	Черна Тарас Ігорович	✓			
	Читайло Степан Степанович	✓			

ВСЬОГО: 23 0 0 4
 не прийнято

Рішення :

✓ прийнято
 [Signature]

Комісія:
 [Signatures]



УКРАЇНА
ДАВИДІВСЬКА СІЛЬСЬКА РАДА
Львівського району Львівської області
VI-та сесія VIII-го демократичного скликання

Р І Ш Е Н Н Я № 120- 6/2021

03 червня 2021 року

Про групування питань порядку денного
для голосування пакетом

Заслухавши пропозицію секретаря Давидівської сільської ради, Андрія Сухарини,
щодо згрупування питань порядку денного, для голосування пакетом та відповідно до
статті 53 Регламенту Давидівської сільської ради, Давидівська сільська рада

В И Р І Ш И Л А:

1. Згрупувати питання порядку денного з №121 по №123, про розроблення
детальних планів території для голосування та присвоїти кожному з них
окремий № рішення;
2. Секретарю ради зафіксувати дане рішення в протоколі VI-ої сесії VIII-го
демократичного скликання;
3. Контроль за виконанням даного рішення покласти на секретаря ради, Андрія
Сухарину.

Сільський голова



Володимир КЕРНИЦЬКИЙ

РЕЗУЛЬТАТИ ГОЛОСУВАННЯ
 VI-ої сесії VIII-го демократичного скликання
 ДАВИДІВСЬКА СІЛЬСЬКА РАДА

Рішення № 121-6/2021
 123-6/2021

питання порядку денного
 з № 121-123

№ з/п	ПІБ	За	Проти	Утримався	Відсутній
	Керницький Володимир Михайлович	✓			
	Бабенко Ігор Іванович	✓			
1	Біда Роман Богданович	✓			
2	Бортнійчук Олена Олександрівна	✓			✓
3	Брегін Андрій Іванович	✓			
4	Бульба Остап Стефанович	✓			
5	Верходай Володимир Любомирович	✓			
6	Винник Ігор Олегович	✓			
7	Вульчак Андрій Васильович	✓			
8	Гнатів Ірина Леонідівна	✓			
9	Данилюк Олег Петрович	✓			
10	Допілка Микола Ярославович	✓			✓
11	Дунець Роман Ярославович	✓			
12	Камінський Мар'ян Володимирович	✓			
13	Кінаш Мирослав Юрійович	✓			
14	Кухарський Ігор Ярославович	✓			
15	Клименко Олександр Олександрович	✓			✓
16	Кришталь Світлана Михайлівна	✓			
17	Макогін Мирослав Володимирович	✓			
18	Малиш Богдан Андрійович	✓			
19	Марценюк Назар Олександрович	✓			
20	Подвірна Наталія Степанівна	✓			
21	Сухарина Андрій Теодорович	✓			
22	Удуд Петро Іванович	✓			✓
23	Филь Ярослав Миронович	✓			
24	Черна Тарас Ігорович	✓			
25	Читайло Степан Степанович	✓			
26					

ВСЬОГО: 23

прийнято

не прийнято

Рішення :

копія: Черна Т.І.
 Подвірна Н.С.
 Миколин М.

[Handwritten signatures]



УКРАЇНА
ДАВИДІВСЬКА СІЛЬСЬКА РАДА
Львівського району Львівської області
VI-та сесія VIII-го демократичного скликання

Р І Ш Е Н Н Я № 121- 6/2021

від 03 червня 2021 року

Про розроблення детального плану території, щодо зміни цільового призначення земельної ділянки кадастр.№4623685100:01:001:0186, на вул. І.Мазепи в с.Пасіки-Зубрицькі

Розглянувши звернення громадянки Колтун Катерини Ігорівни, громадянина Ковальчука Володимира Ігоровича від 22.04.2021 (zareєстроване в Давидівській сільській раді 22.04.2021 за №398/100-2021), керуючись ст.ст.8, 19, п.3 ст.10 Закону України "Про регулювання містобудівної діяльності", ст.31 Закону України "Про регулювання містобудівної діяльності", п.3 ст.21 Закону України "Про регулювання містобудівної діяльності", постановою Кабінету Міністрів України від 25.04.2011 №102 "Про затвердження Порядку проведення громадських слухань щодо затвердження проектів документів, що регулюють містобудівну діяльність", рішенням Давидівської сільської ради ОТГ від 10.10.2017 №983-14/2017 «Про затвердження Положення про громадські слухання в Давидівській сільській об'єднаній територіальній громаді», Давидівська сільська рада

В И Р І Ш И Л А:

1. Надати дозвіл Виконавчому комітету Давидівської сільської ради на розроблення детального плану території, щодо зміни цільового призначення земельної ділянки, площею 0,1356 га., кадастровий №4623685100:01:001:0186, що на вул. І.Мазепи с.Пасіки-Зубрицькі, що визначена для комерційної діяльності.
2. Виконавчому комітету Давидівської сільської ради забезпечити укладання відповідного договору, підготовку та надання вихідних даних на проектування та розроблення цього детального плану території.
3. Громадянці Колтун Катерині Ігорівні, громадянину Ковальчуку Володимиру Ігоровичу забезпечити фінансування робіт з розроблення цього детального плану території за рахунок джерел не заборонених законодавством.
4. Відділу містобудування, архітектури та житлово-комунального господарства Давидівської сільської ради:
 - 4.1. Погодити детальний план території:
 - 4.1.1. у відділі земельних ресурсів Давидівської сільської ради;
 - 4.1.2. у відділі містобудування та архітектури Львівської районної Державної адміністрації.
 - 4.2. Забезпечити, у встановленому порядку, проведення громадських слухань щодо розроблення детального плану території, щодо зміни цільового призначення земельної ділянки.

кадастровий №4623685100:01:001:0186, на вул. І.Мазепи с.Пасіки-Зу
врахування громадських інтересів.

5. Контроль за виконанням рішення покласти на голову комісії
комунальної власності, житлово-комунального господарства, благоустрою,
території, будівництва, архітектури, охорони пам'яток, історичного
енергозбереження та транспорту.

Сільський голова



Володимир КЕРН



УКРАЇНА
ДАВИДІВСЬКА СІЛЬСЬКА РАДА
Львівського району Львівської області
VI-та сесія VIII-го демократичного скликання

Р І Ш Е Н Н Я № 122- 6/2021

від 03 червня 2021 року

Про розроблення детального плану території, щодо зміни цільового призначення земельної ділянки кадастр.№4623685100:01:003:0522, на вул.У.Кармелюка в с.Пасіки-Зубрицькі

Розглянувши звернення громадянки Пиріжок Лариси Іванівни від 19.04.2021 (зарєєстроване в Давидівській сільській раді 20.04.2021 за №356/100-2021), керуючись ст.ст.8, 19, п.3 ст.10 Закону України "Про регулювання містобудівної діяльності", ст.31 Закону України "Про місцеве самоврядування в Україні", п.3 ст.21 Закону України "Про регулювання містобудівної діяльності", постановою Кабінету Міністрів України від 25.04.2011 №555 "Про затвердження Порядку проведення громадських слухань щодо врахування громадських інтересів під час розроблення проектів містобудівної документації на місцевому рівні", рішенням Давидівської сільської ради ОТГ від 10.10.2017 №983-14/2017 «Про затвердження Положення про громадські слухання в Давидівській сільській об'єднаній територіальній громаді», Давидівська сільська рада

В И Р І Ш И Л А:

1. Надати дозвіл Виконавчому комітету Давидівської сільської ради на розроблення детального плану території, щодо зміни цільового призначення земельної ділянки, площею 0,1051 га., кадастровий №4623685100:01:003:0522, що на вул.У.Кармелюка в с.Пасіки-Зубрицькі, що визначена для будівництва та обслуговування виробничо-складської будівлі.
2. Виконавчому комітету Давидівської сільської ради забезпечити укладання відповідного договору, підготовку та надання вихідних даних на проектування та розроблення цього детального плану території.
3. Громадянки Пиріжок Ларисі Іванівні забезпечити фінансування робіт з розроблення цього детального плану території за рахунок джерел не заборонених законодавством.
4. Відділу містобудування, архітектури та житлово-комунального господарства Давидівської сільської ради:
 - 4.1. Погодити детальний план території:
 - 4.1.1. у відділі земельних ресурсів Давидівської сільської ради;
 - 4.1.2. у відділі містобудування та архітектури Пустомитівської районної державної адміністрації.

4.2. Забезпечити, у встановленому порядку, проведення громадських консультацій з приводу затвердження детального плану території, щодо зміни цільового призначення земельної ділянки кадастровий №4623685100:01:003:0522, на вул. У.Кармелюка в с. Пасіки-Зубрицькі для врахування громадських інтересів.

5. Контроль за виконанням рішення покласти на голову комісії з питань благоустрою, благоустрою території, будівництва архітектури, охорони пам'яток, історичного та культурного спадщини, енергозбереження та транспорту.

Сільський голова



[Handwritten signature]

Володимир КЕРНИК

*Прошу Вас
детально
процесу
номером
Зубрицькі
ціль*

19.04.2021

20.04.2021

ДАВИДІВСЬКА СІЛЬСЬКА РАДА
ЛЬВІВСЬКОГО РАЙОНУ
ЛЬВІВСЬКОЇ ОБЛАСТІ
20 21 р.
№ 356/100-1001



УКРАЇНА
ДАВИДІВСЬКА СІЛЬСЬКА РАДА
Львівського району Львівської області
VI-та сесія VIII-го демократичного скликання

Р І Ш Е Н Н Я № 123- 6/2021

від 03 червня 2021 року

Про розроблення детального плану території, щодо зміни цільового призначення земельної ділянки кадастр.№4623685100:01:002:0254, на вул. Т.Шевченка в с. Пасіки-Зубрицькі

Розглянувши звернення громадянки Чупіль Любов Лік'янівни від 24.03.2021 зареєстроване в Давидівській сільській раді 25.03.2021 за №819), керуючись ст.ст.8, 19, ст.10 Закону України "Про регулювання містобудівної діяльності", ст.31 Закону України "Про місцеве самоврядування в Україні", п.3 ст.21 Закону України "Про регулювання містобудівної діяльності", постановою Кабінету Міністрів України від 04.04.2011 №555 "Про затвердження Порядку проведення громадських слухань щодо обслуговування громадських інтересів під час розроблення проектів містобудівної документації на місцевому рівні", рішенням Давидівської сільської ради ОТГ від 10.10.2017 №983-14/2017 «Про затвердження Положення про громадські слухання в Давидівській сільській об'єднаній територіальній громаді», Давидівська сільська рада

ВИРІШИЛА:

1. Надати дозвіл Виконавчому комітету Давидівської сільської ради на розроблення детального плану території, щодо зміни цільового призначення земельної ділянки, площею 0,1450 га., кадастровий №4623685100:01:002:0254, на вул. Т.Шевченка в с. Пасіки-Зубрицькі, що визначена для будівництва та обслуговування індивідуального житлового будинку, господарських будівель і споруд.
2. Виконавчому комітету Давидівської сільської ради забезпечити укладання індивідуального договору, підготовку та надання вихідних даних на проектування та розроблення цього детального плану території.
3. Громадянці Чупіль Любов Лік'янівни забезпечити фінансування робіт з розроблення цього детального плану території за рахунок джерел не заборонених законодавством.
4. Відділу містобудування, архітектури та житлово-комунального господарства Давидівської сільської ради:
 - 4.1. Погодити детальний план території:
 - 4.1.1. у відділі земельних ресурсів Давидівської сільської ради;
 - 4.1.2. у відділі містобудування та архітектури Пустомитівської районної адміністрації.
 - 4.2. Забезпечити, у встановленому порядку, проведення громадських слухань з розроблення цього детального плану території, щодо зміни цільового призначення земельної ділянки.

кадастровий №4623685100:01:002:0254, на вул. Т.Шевченка в с.Пасіки-Зуби

врахування громадських інтересів.

5. Контроль за виконанням рішення покласти на голову комісії комунальної власності, житлово-комунального господарства, благоустрою, території, будівництва, архітектури, охорони пам'яток, історичного енергозбереження та транспорту.



Володимир КЕРНИ

РЕЗУЛЬТАТИ ГОЛОСУВАННЯ
 VI-ої сесії VIII-го демократичного скликання
 ДАВИДІВСЬКА СІЛЬСЬКА РАДА

Питання: "Про групування чл. 10 ст. 107 Конституції України для голос. пакетом"

№ п/п	ПІБ	За	Проти	Утримався	Відсутній
1	Керницький Володимир Михайлович	✓			
2	Бабенко Ігор Іванович	✓			
3	Біда Роман Богданович	✓			
4	Бортнійчук Олена Олександрівна	✓			✓
5	Брегін Андрій Іванович	✓			
6	Бульба Остап Стефанович	✓			
7	Верходай Володимир Любомирович	✓			
8	Винник Ігор Олегович	✓			
9	Вульчак Андрій Васильович	✓			
10	Гнатів Ірина Леонідівна	✓			
11	Данилюк Олег Петрович	✓			
12	Допілка Микола Ярославович	✓			✓
13	Дунець Роман Ярославович	✓			
14	Камінський Мар'ян Володимирович	✓			
15	Кінаш Мирослав Юрійович	✓			
16	Кухарський Ігор Ярославович	✓			
17	Клименко Олександр Олександрович	✓			✓
18	Кришталь Світлана Михайлівна	✓			
19	Макогін Мирослав Володимирович	✓			
20	Малиш Богдан Андрійович	✓			
21	Марценюк Назар Олександрович	✓			
22	Подвірна Наталія Степанівна	✓			
23	Сухарина Андрій Теодорович	✓			
24	Удуд Петро Іванович	✓			✓
25	Филь Ярослав Миронович	✓			
26	Черна Тарас Ігорович	✓			
27	Читайло Степан Степанович	✓			

ВСЬОГО: 23 - 0 - 4

Рішення: прийнято не прийнято

Комісія: Т.І. Н.С. Ш.

М.В.



УКРАЇНА
ДАВИДІВСЬКА СІЛЬСЬКА РАДА
Львівського району Львівської області
VI-та сесія VIII-го демократичного скликання

РІШЕННЯ № 124- 6/2021

03 червня 2021 року

Про згрупування питань порядку денного
для голосування пакетом

Заслухавши пропозицію секретаря Давидівської сільської ради, Андрія Сухарини,
про згрупування питань порядку денного, для голосування пакетом та відповідно до
статті 53 Регламенту Давидівської сільської ради, Давидівська сільська рада

ВИРІШИЛА:

1. Згрупувати питання порядку денного з №125 по №127, про розроблення
детальних планів території для голосування та присвоїти кожному з них
окремий № рішення;
2. Секретарю ради зафіксувати дане рішення в протоколі VI-ої сесії VIII-го
демократичного скликання;
3. Контроль за виконанням даного рішення покласти на секретаря ради, Андрія
Сухарину.

Сільський голова



Володимир КЕРНИЦЬКИЙ

Рішення № 125-6/2021

127-6/2021

РЕЗУЛЬТАТИ ГОЛОСУВАННЯ
VI-ої сесії VIII-го демократичного скликання
ДАВИДІВСЬКА СІЛЬСЬКА РАДА

питання порядку денного
з N 125 по N 127.

№ з/п	ПІБ	За	Проти	Утримався	Відсутній
1	Керницький Володимир Михайлович	✓			
2	Бабенко Ігор Іванович	✓			
3	Біда Роман Богданович	✓			
4	Бортнійчук Олена Олександрівна	✓			✓
5	Брегін Андрій Іванович	✓			
6	Бульба Остап Стефанович	✓			
7	Верходай Володимир Любомирович	✓			
8	Винник Ігор Олегович	✓			
9	Вульчак Андрій Васильович	✓			
10	Гнатів Ірина Леонідівна	✓			
11	Данилюк Олег Петрович	✓			
12	Допілка Микола Ярославович	✓			✓
13	Дунець Роман Ярославович	✓			
14	Камінський Мар'ян Володимирович	✓			
15	Кінаш Мирослав Юрійович	✓			
16	Кухарський Ігор Ярославович	✓			
17	Клименко Олександр Олександрович	✓			✓
18	Кришталь Світлана Михайлівна	✓			
19	Макогін Мирослав Володимирович	✓			
20	Малиш Богдан Андрійович	✓			
21	Марценюк Назар Олександрович	✓			
22	Подвірна Наталія Степанівна	✓			
23	Сухарина Андрій Теодорович	✓			
24	Удуд Петро Іванович	✓			✓
25	Филь Ярослав Миронович	✓			
26	Черна Тарас Ігорович	✓			
	Читайло Степан Степанович	✓			

ВСЬОГО:

23

0

0

4

не прийнято

Рішення :

прийнято

Комісія:
Черна Т.І.
Сухарина Н.С.
Читайло М.М.

[Handwritten signatures]



УКРАЇНА
ДАВИДІВСЬКА СІЛЬСЬКА РАДА
Львівського району Львівської області
VI-та сесія VIII-го демократичного скликання

Р І Ш Е Н Н Я № 125- 6/2021

від 03 червня 2021 року

Про розроблення детального плану території, щодо зміни цільового призначення земельної ділянки кадастр.№4623685100:02:001:0493, на вул.Приміська в с.Горішній

Розглянувши звернення громадянки Мигдаль Ганни Степанівни від 18.03.2021 зареєстроване в Давидівській сільській раді 18.03.2021 за №763), керуючись ст.ст.8, 19, п.3 ст.10 Закону України "Про регулювання містобудівної діяльності", ст.31 Закону України "Про місцеве самоврядування в Україні", п.3 ст.21 Закону України "Про регулювання містобудівної діяльності", постановою Кабінету Міністрів України від 04.2011 №555 "Про затвердження Порядку проведення громадських слухань щодо розроблення проектів містобудівної документації на місцевому рівні", рішенням Давидівської сільської ради ОТГ від 10.2017 №983-14/2017 «Про затвердження Положення про громадські слухання в Давидівській сільській об'єднаній територіальній громаді», Давидівська сільська рада

В И Р І Ш И Л А:

1. Надати дозвіл Виконавчому комітету Давидівської сільської ради на розроблення детального плану території, щодо зміни цільового призначення земельної ділянки, площею 0,0530 га., кадастровий №4623685100:02:001:0493, на вул. Приміська в с.Горішній, що визначена для будівництва та обслуговування індивідуального жилого будинку, господарських будівель і споруд.
2. Виконавчому комітету Давидівської сільської ради забезпечити укладання відповідного договору, підготовку та надання вихідних даних на проектування та розроблення цього детального плану території.
3. Громадянці Мигдаль Ганні Степанівні забезпечити фінансування робіт з розроблення цього детального плану території за рахунок джерел не заборонених законодавством.
4. Відділу містобудування, архітектури та житлово-комунального господарства Давидівської сільської ради:
 - 4.1. Погодити детальний план території:
 - 4.1.1. у відділі земельних ресурсів Давидівської сільської ради;
 - 4.1.2. у відділі містобудування та архітектури Пустомитівської районної адміністрації.
 - 4.2. Забезпечити, у встановленому порядку, проведення громадських слухань щодо розроблення цього детального плану території, щодо зміни цільового призначення земельної ділянки

кадастровий №4623685100:02:001:0493, на вул. Приміська в с. Горішній, для задоволення громадських інтересів.

5. Контроль за виконанням рішення покласти на голову комісії з комунальної власності, житлово-комунального господарства, благоустрою, території, будівництва, архітектури, охорони пам'яток, історичного спадщини, енергозбереження та транспорту.

Сільський голова



Володимир КЕРНИЦЬКИЙ



УКРАЇНА
ДАВИДІВСЬКА СІЛЬСЬКА РАДА
Львівського району Львівської області
VI-та сесія VIII-го демократичного скликання

Р І Ш Е Н Н Я № 126- 6/2021

від 03 червня 2021 року

Про розроблення детального плану території, щодо зміни цільового призначення земельної ділянки кадастр.№4623685100:01:002:0413, на вул. Князя Романа в с. Пасіки-Зубрицькі

Розглянувши звернення громадянина Косодія Ореста Івановича від 10.03.2021 (реєстроване в Давидівській сільській раді 10.03.2021 за №648), керуючись ст.ст.8, п.3 ст.10 Закону України "Про регулювання містобудівної діяльності", ст.31 Закону України "Про місцеве самоврядування в Україні", п.3 ст.21 Закону України "Про регулювання містобудівної діяльності", постановою Кабінету Міністрів України від 25.04.2011 №555 "Про затвердження Порядку проведення громадських слухань щодо врахування громадських інтересів під час розроблення проектів містобудівної документації на місцевому рівні", рішенням Давидівської сільської ради ОТГ від 10.10.2017 №983-14/2017 «Про затвердження Положення про громадські слухання в Давидівській сільській об'єднаній територіальній громаді», Давидівська сільська рада

ВИРІШИЛА:

1. Надати дозвіл Виконавчому комітету Давидівської сільської ради на розроблення детального плану території, щодо зміни цільового призначення земельної ділянки, площею 0,0890 га., кадастровий №4623685100:01:002:0413, що на вул. Князя Романа в с. Пасіки-Зубрицькі, що визначена для будівництва та експлуатування виробничо-складської будівлі.
2. Виконавчому комітету Давидівської сільської ради забезпечити укладання відповідного договору, підготовку та надання вихідних даних на проектування та розроблення цього детального плану території.
3. Громадянину Косодію Оресту Івановичу забезпечити фінансування робіт з розроблення цього детального плану території за рахунок джерел не заборонених законодавством.
4. Відділу містобудування, архітектури та житлово-комунального господарства Давидівської сільської ради:
 - 4.1. Погодити детальний план території:
 - 4.1.1. у відділі земельних ресурсів Давидівської сільської ради;
 - 4.1.2. у відділі містобудування та архітектури Львівської районної Державної адміністрації.

4.2. Забезпечити, у встановленому порядку, проведення громадського обговорення проекту детального плану території, щодо зміни цільового призначення земельної ділянки кадастровий №4623685100:01:002:0413, на вул. Князя Романа в с. Пасік для врахування громадських інтересів.

5. Контроль за виконанням рішення покласти на голову комунальної власності, житлово-комунального господарства, благоустрою території, будівництва, архітектури, охорони пам'яток, історичного енергозбереження та транспорту.

Сільський голова



Володимир КЕРН



УКРАЇНА
ДАВИДІВСЬКА СІЛЬСЬКА РАДА
Львівського району Львівської області
VI-та сесія VIII-го демократичного скликання

Р І Ш Е Н Н Я №127- 6/2021

від 03 червня 2021 року

Про розроблення детального плану території, щодо зміни цільового призначення земельних ділянок: кадастр. №4623685100:01:003:0063, кадастровий №4623685100:01:003:0074, кадастровий №4623685100:01:003:0272 на вул. П.Сагайдачного – вул. У.Кармелюка в с. Пасіки-Зубрицькі

Розглянувши звернення громадянина Кравчишина Андрія Михайловича від 29.04.2021 (zareestrowane в Давидівській сільській раді 29.04.2021 за №569/100-2021), керуючись ст.ст.8, 19, п.3 ст.10 Закону України “Про регулювання містобудівної діяльності”, ст.31 Закону України “Про місцеве самоврядування в Україні”, п.3 ст.21 Закону України “Про регулювання містобудівної діяльності”, постановою Кабінету Міністрів України від 25.04.2011 №555 “Про затвердження Порядку проведення громадських слухань щодо врахування громадських інтересів під час розроблення проектів містобудівної документації на місцевому рівні”, рішенням Давидівської сільської ради ОТГ від 10.10.2017 №983-14/2017 «Про затвердження Положення про громадські слухання в Давидівській сільській об'єднаній територіальній громаді», Давидівська сільська рада

В И Р І Ш И Л А:

1. Надати дозвіл Виконавчому комітету Давидівської сільської ради на розроблення детального плану території, щодо зміни цільового призначення земельних ділянок: площею 0,1129 га., кадастровий №4623685100:01:003:0063, площею 0,1127 га., кадастровий №4623685100:01:003:0074, площею 0,1063 га., кадастровий №4623685100:01:003:0272 що на вул. П.Сагайдачного – вул. Кармелюка в с. Пасіки-Зубрицькі, що визначена для будівництва та регулювання виробничо-складських будівель.
2. Виконавчому комітету Давидівської сільської ради забезпечити укладання відповідного договору, підготовку та надання вихідних даних на проектування та розроблення цього детального плану території.
3. Громадянину Кравчишину Андрію Михайловичу забезпечити фінансування розроблення цього детального плану території за рахунок джерел не передбачених законодавством.
4. Відділу містобудування, архітектури та житлово-комунального господарства Давидівської сільської ради:

4.1. Погодити детальний план території:

4.1.1. у відділі земельних ресурсів Давидівської сільської ради;

4.1.2. у відділі містобудування та архітектури Львівської районної адміністрації.

4.2. Забезпечити, у встановленому порядку, проведення громадського детального плану території, щодо зміни цільового призначення земельних кадастровий №4623685100:01:003:0063, кадастровий №4623685100:01:003:0272 що на вул. П.Сагайдачного У.Кармелюка в с. Пасіки-Зубрицькі, для врахування громадських інтересів.

5. Контроль за виконанням рішення покласти на голову комісії комунальної власності, житлово-комунального господарства, благоустрою, території, будівництва, архітектури, охорони пам'яток, історичного енергозбереження та транспорту.

Сільський голова



Володимир КЕРНИ

РЕЗУЛЬТАТИ ГОЛОСУВАННЯ
 VI-ої сесії VIII-го демократичного скликання
 ДАВИДІВСЬКА СІЛЬСЬКА РАДА

Розр. А П П. щодо зміни ум. прич.
 с. Горішній
 (перенесення)

№ п/п	ПІБ	За	Проти	Утримався	Відсутній
1	Керницький Володимир Михайлович	✓			
2	Бабенко Ігор Іванович	✓			
3	Біда Роман Богданович	✓			
4	Бортнійчук Олена Олександрівна				✓
5	Брегін Андрій Іванович	✓			
6	Бульба Остап Стефанович	✓			
7	Верходай Володимир Любомирович	✓			
8	Винник Ігор Олегович	✓			
9	Вульчак Андрій Васильович	✓			
10	Гнатів Ірина Леонідівна	✓			
11	Данилюк Олег Петрович	✓			
12	Допілка Микола Ярославович				✓
13	Дунець Роман Ярославович	✓			
14	Камінський Мар'ян Володимирович	✓			
15	Кінаш Мирослав Юрійович	✓			
16	Кухарський Ігор Ярославович	✓			
17	Клименко Олександр Олександрович				✓
18	Кришталь Світлана Михайлівна	✓			
19	Макогін Мирослав Володимирович	✓			
20	Малиш Богдан Андрійович	✓			
21	Марценюк Назар Олександрович	✓			
22	Подвірна Наталія Степанівна	✓			
23	Сухарина Андрій Теодорович	✓			✓
24	Удуд Петро Іванович				
25	Филь Ярослав Миронович	✓			
26	Черна Тарас Ігорович	✓			
	Читайло Степан Степанович	✓			
	ВСЬОГО:	23	0	0	4

не прийнято

Рішення: прийнято
 Т.І.
 Н.С.
 М.



УКРАЇНА
ДАВИДІВСЬКА СІЛЬСЬКА РАДА
Львівського району Львівської області
VI-та сесія VIII-го демократичного скликання

Р І Ш Е Н Н Я № 128- 6/2021

від 03 червня 2021 року

перенесення розгляду питання
об'єднання детального плану території,
зміни цільового призначення ділянок:

земельних ділянок:
кадастровий №4623685100:02:001:0468,
кадастровий №4623685100:02:001:0469,
кадастровий №4623685100:02:001:0470,
кадастровий №4623685100:02:001:0472,
кадастровий №4623685100:02:001:0473 що
на вулиці Проектована в с.Горішній

Розглянувши звернення громадянина Шумелди Богдана Зіновійовича, громадянки Нога Оксани Зіновіївни від 26.04.2021 (zareєстроване в Давидівській сільській раді 28.04.2021 за №527/100-2021), керуючись ст.ст.8, 19, п.3 ст.10 Закону України "Про регулювання містобудівної діяльності", ст.31 Закону України "Про регулювання самоврядування в Україні", п.3 ст.21 Закону України "Про регулювання містобудівної діяльності", постановою Кабінету Міністрів України від 25.04.2011 №555 "Про затвердження Порядку проведення громадських слухань щодо об'єднання громадських інтересів під час розроблення проектів містобудівної документації на місцевому рівні", рішенням Давидівської сільської ради ОТГ від 10.10.2017 №983-14/2017 «Про затвердження Положення про громадські слухання в Давидівській сільській об'єднаній територіальній громаді», враховуючи висновки комісії з питань комунальної власності, житлово-комунального господарства, благоустрою, планування території, будівництва, архітектури, охорони пам'яток, екологічного середовища, енергозбереження та транспорту від 07.05.2021, Давидівська сільська рада

В И Р І Ш И Л А:

1. Перенести розгляд питання - надання дозволу на розроблення детального плану території, щодо зміни цільового призначення земельних ділянок: площею 0,1170 га., кадастровий №4623685100:02:001:0468, площею 0,0218 га., кадастровий №4623685100:02:001:0469, площею 0,0012 га., кадастровий №4623685100:02:001:0470, площею 0,2185 га., кадастровий №4623685100:02:001:0472, площею 0,0109 га., кадастровий №4623685100:02:001:0473 що на вулиці Проектована в с.Горішній, що визначені для

житлового будівництва, на наступне чергове пленарне засідання сільської ради.

2. Контроль за виконанням рішення покласти на голову комунальної власності, житлово-комунального господарства, планування території, будівництва, архітектури, охорони пам'яток середовища, енергозбереження та транспорту.



Сільський голова

Володимир КЕР

РЕЗУЛЬТАТИ ГОЛОСУВАННЯ
 VI-ої сесії VIII-го демократичного скликання
 ДАВИДІВСЬКА СІЛЬСЬКА РАДА

Питання: про групування питань порядку денного для голосув. пакетом.

№ з/п	ПІБ	За	Проти	Утримався	Відсутній
1	Керницький Володимир Михайлович	✓			
2	Бабенко Ігор Іванович	✓			
3	Біда Роман Богданович	✓			
4	Бортнійчук Олена Олександрівна	✓			✓
5	Брегін Андрій Іванович	✓			
6	Бульба Остап Стефанович	✓			
7	Верходай Володимир Любомирович	✓			
8	Винник Ігор Олегович	✓			
9	Вульчак Андрій Васильович	✓			
10	Гнатів Ірина Леонідівна	✓			
11	Данилюк Олег Петрович	✓			
12	Допілка Микола Ярославович	✓			✓
13	Дунець Роман Ярославович	✓			
14	Камінський Мар'ян Володимирович	✓			
15	Кінаш Мирослав Юрійович	✓			
16	Кухарський Ігор Ярославович	✓			
17	Клименко Олександр Олександрович	✓			
18	Кришталь Світлана Михайлівна	✓			
19	Макогін Мирослав Володимирович	✓			
20	Малиш Богдан Андрійович	✓			
21	Марценюк Назар Олександрович	✓			
22	Подвірна Наталія Степанівна	✓			
23	Сухарина Андрій Теодорович	✓			
24	Удуд Петро Іванович	✓			✓
25	Филь Ярослав Миронович	✓			
26	Черна Тарас Ігорович	✓			
	Читайло Степан Степанович	✓			
	ВСЬОГО:	24	0	0	3

Рішення: прийнято не прийнято

Члена комісії: Черня Т.І., [підписи]



УКРАЇНА
ДАВИДІВСЬКА СІЛЬСЬКА РАДА
Львівського району Львівської області
VI-та сесія VIII-го демократичного скликання

Р І Ш Е Н Н Я № 129- 6/2021

03 червня 2021 року

Про групування питань порядку денного
для голосування пакетом

Заслухавши пропозицію секретаря Давидівської сільської ради, Андрія Сухарини,
щодо згрупування питань порядку денного, для голосування пакетом та відповідно до
пункту 53 Регламенту Давидівської сільської ради, Давидівська сільська рада

В И Р І Ш И Л А:

1. Згрупувати питання порядку денного з №130 по №137, про затвердження
детальних планів території для голосування та присвоїти кожному з них
окремий № рішення;
2. Секретарю ради зафіксувати дане рішення в протоколі VI-ої сесії VIII-го
демократичного скликання;
3. Контроль за виконанням даного рішення покласти на секретаря ради, Андрія
Сухарину.



Сільський голова


Володимир КЕРНИЦЬКИЙ

РЕЗУЛЬТАТИ ГОЛОСУВАННЯ
 VI-ої сесії VIII-го демократичного скликання
 ДАВИДІВСЬКА СІЛЬСЬКА РАДА

Рішення № 130-6/2021
 -
 137-6/2021

Питання порядку денного
 з № 130 по № 137

№ п/п	ПІБ	За	Проти	Утримався	Відсутній
1	Керницький Володимир Михайлович	✓			
2	Бабенко Ігор Іванович	✓			
3	Біда Роман Богданович	✓			
4	Бортнійчук Олена Олександрівна	✓			
5	Брегін Андрій Іванович				✓
6	Бульба Остап Стефанович	✓			
7	Верходай Володимир Любомирович	✓			
8	Винник Ігор Олегович	✓			
9	Вульчак Андрій Васильович	✓			
10	Гнатів Ірина Леонідівна	✓			
11	Данилюк Олег Петрович	✓			
12	Допілка Микола Ярославович	✓			
13	Дунець Роман Ярославович				✓
14	Камінський Мар'ян Володимирович	✓			
15	Кінаш Мирослав Юрійович	✓			
16	Кухарський Ігор Ярославович	✓			
17	Клименко Олександр Олександрович	✓			
18	Кришталь Світлана Михайлівна	✓			
19	Макогін Мирослав Володимирович	✓			
20	Малиш Богдан Андрійович	✓			
21	Марценюк Назар Олександрович	✓			
22	Подвірна Наталія Степанівна	✓			
23	Сухарина Андрій Теодорович	✓			
24	Удуд Петро Іванович	✓			✓
25	Филь Ярослав Миронович	✓			
26	Черна Тарас Ігорович	✓			
	Читайло Степан Степанович	✓			

ВСЬОГО: 24 (✓) (○) (○) 3

Рішення: ~~прийнято~~ не прийнято
 Члена комісії: Черна Т.І.
 Павлиш Н.С.
 М.



УКРАЇНА
ДАВИДІВСЬКА СІЛЬСЬКА РАДА
Львівського району Львівської області
VI-та сесія VIII-го демократичного скликання

Р І Ш Е Н Н Я № 130- 6/2021

04 червня 2021 року


затвердження Детального плану
території, щодо зміни цільового
призначення земельної ділянки,
кадастровий №4623685100:02:001:0157, на
проєктованій Проєктована в с.Горішній

Розглянувши звернення громадянина Гінди Ігора Ярославовича від 14.04.2021 року (реєстроване в Давидівській сільській раді 14.04.2021 за №274/101-2021), керуючись Законом України від 19.07.2003 № 1022-VI «Про регулювання містобудівної діяльності», ст. 8, 19, п. 3 ст. 10 Закону України «Про регулювання містобудівної діяльності», ст. 8, 19, п. 3 ст. 10 Закону України «Про місцеве самоврядування в Україні», постановою Кабінету Міністрів України від 25.04.2011 № 555 «Про затвердження Порядку проведення громадських слухань щодо врахування громадських інтересів під час розроблення містобудівної документації на місцевому рівні», враховуючи рішення Давидівської сільської ради №54-4/2021 від 28.01.2021 «Про розроблення детального плану території, щодо зміни цільового призначення земельної ділянки кадастровий №4623685100:02:001:0157 на вулиці Проєктована в с.Горішній», враховуючи матеріали розгляду пропозицій поданих у рамках громадських слухань, щодо врахування громадських інтересів під час розроблення вказаного Детального плану території в с.Горішній з 04.03.2021 до 06.04.2021, Давидівська сільська рада

В И Р І Ш И Л А:

1. Затвердити Детальний план території, щодо зміни цільового призначення земельної ділянки, площею 0,3235 га., кадастровий №4623685100:02:001:0157 на вулиці Проєктована в с.Горішній, що визначена для будівництва та обслуговування індивідуального житлового будинку, господарських будівель і споруд.
2. Відділу земельних ресурсів забезпечити контроль за розробленням відповідних матеріалів землеустрою, щодо впорядкування території для містобудівних потреб з метою врахування громадських інтересів у встановленому порядку.
3. Відділу містобудування, архітектури та державного архітектурно-будівельного контролю забезпечити контроль та надання вихідних даних на проєктування об'єктів будівництва, для відведення нових земельних ділянок та зміну цільового призначення відведених земельних ділянок відповідно до проєктних рішень вказаного Детального плану території в с.Горішній.
4. Контроль за виконанням рішення покласти на голову комісії з питань житлово-комунального господарства, благоустрою, планування території, архітектури, охорони пам'яток, історичного середовища, будівництва, архітектури, охорони пам'яток, історичного середовища, транспорту.

Володимир КЕРНИЦЬКИЙ





УКРАЇНА
ДАВИДІВСЬКА СІЛЬСЬКА РАДА
Львівського району Львівської області
VI-та сесія VIII-го демократичного скликання

Р І Ш Е Н Н Я № 131- 6/2021

14 червня 2021 року

затвердження детального плану території, щодо зміни цільового призначення земельної ділянки кадастровий №4623685100:01:002:1327 на території, що проєктована в с.Пасіки-Зубрицькі

Розглянувши звернення громадянина Іваника Тараса Ярославовича від 25.03.2021 (zareєстроване в Давидівській сільській раді 25.03.2021 за №820), виходячи з ч. 1 ст. 8, 19, п. 3 ст. 10 Закону України "Про регулювання містобудівної діяльності", ст. 31 Закону України "Про місцеве самоврядування в Україні", постановою Міністрів України від 25.04.2011 № 555 "Про затвердження Порядку проведення громадських слухань щодо врахування громадських інтересів під час розроблення проєктів містобудівної документації на місцевому рівні", враховуючи рішення Давидівської сільської ради №58-4/2021 від 28.01.2021 «Про розроблення детального плану території, щодо зміни цільового призначення земельної ділянки кадастр. №4623685100:01:002:1327 (для долучення) на вулиці Проєктована в с.Пасіки-Зубрицькі», матеріали розгляду пропозицій поданих у рамках громадських слухань, щодо врахування громадських інтересів під час розроблення вказаного Детального плану території, в с.Пасіки-Зубрицькі з 01.04.2021 до 07.05.2021, Давидівська сільська рада

ВИРІШИЛА:

1. Затвердити Детальний план території, щодо зміни цільового призначення земельної ділянки, площею 0,0302 га., кадастровий №4623685100:01:002:1327 (для долучення) на вулиці Проєктована в с.Пасіки-Зубрицькі, що визначена для будівництва житлового будівництва.
2. Відділу земельних ресурсів забезпечити контроль за розробленням відповідних проєктів землеустрою, щодо впорядкування території для містобудівних потреб з метою виконання у встановленому порядку.
3. Відділу містобудування, архітектури та державного архітектурно-будівельного контролю забезпечити контроль та надання вихідних даних на проєктування об'єктів будівництва, для відведення нових земельних ділянок та зміну цільового призначення земельних ділянок відповідно до проєктних рішень затвердженого Детального плану території в с.Пасіки-Зубрицькі.
4. Контроль за виконанням рішення покласти на заступника сільського голови з питань територіально-власності, житлово-комунального господарства, благоустрою, будівництва, архітектури, охорони пам'яток, історичного надбання, енергозбереження та транспорту.

Володимир КЕРНИЦЬКИЙ



УКРАЇНА
ДАВИДІВСЬКА СІЛЬСЬКА РАДА
Львівського району Львівської області
VI-та сесія VIII-го демократичного скликання

Р І Ш Е Н Н Я № 132- 6/2021

04 червня 2021 року

Про затвердження детального плану території, щодо зміни цільового призначення земельної ділянки кадастровий №4623685100:02:001:0173 на вулиці Проектована в с.Горішній

Розглянувши звернення громадянина Когута Ростислава Ярославовича від 19.04.2021 (зареєстроване в Давидівській сільській раді 19.04.2021 за №326/101-2021), згідно з ч. 1 ст. 8, 19, п. 3 ст. 10 Закону України "Про регулювання містобудівної діяльності", ст. 31 Закону України "Про місцеве самоврядування в Україні", постановою Кабінету Міністрів України від 25.04.2011 № 555 "Про затвердження Порядку проведення громадських слухань щодо врахування громадських інтересів під час розроблення проектів містобудівної документації на місцевому рівні", враховуючи рішення Давидівської сільської ради ОТГ №4945-58/2020 від 12.08.2020 «Про затвердження детального плану території, щодо зміни цільового призначення земельної ділянки (кадастровий номер 4623685100:02:001:0173) на вулиці Проектованій в с.Горішній», матеріали розгляду пропозицій поданих у рамках громадських слухань, враховуючи громадські інтересів під час розроблення вказаного Детального плану території, в с.Давидів з 04.03.2021 до 06.04.2021, Давидівська сільська рада

ВИРІШИЛА:

1. Затвердити Детальний план території, щодо зміни цільового призначення земельної ділянки площею 0,0688 га., кадастровий №4623685100:02:001:0173 на вулиці Проектована в с.Горішній, що визначена для будівництва та обслуговування індивідуального житлового будинку, господарських будівель і споруд.
2. Відділу земельних ресурсів забезпечити контроль за розробленням відповідних документів землеустрою, щодо впорядкування території для містобудівних потреб з метою виконання у встановленому порядку.
3. Відділу містобудування, архітектури та державного архітектурно-будівельного контролю забезпечити контроль та надання вихідних даних на проектування об'єктів будівництва, для відведення нових земельних ділянок та зміну цільового призначення земельних ділянок відповідно до проектних рішень затвердженого Детального плану території в с.Горішній.
4. Контроль за виконанням рішення покласти на заступника сільського голови з питань територіального управління, житлово-комунального господарства, благоустрою, будівництва, архітектури, охорони пам'яток, історичного надбавлення енергозбереження та транспорту.



Володимир КЕРНИЦЬКИЙ



УКРАЇНА
ДАВИДІВСЬКА СІЛЬСЬКА РАДА
Львівського району Львівської області
VI-та сесія VIII-го демократичного скликання

Р І Ш Е Н Н Я № 133- 6/2021

16 червня 2021 року

затвердження детального плану території, щодо зміни цільового призначення земельної ділянки на кадастровий №4623685100:01:004:0532 на вулицевій дорозі в с.Пасіки-Зубрицькі

Розглянувши звернення громадянина Коцюха Володимира Ярославовича від 05.03.2021 (zareestrowane в Давидівській сільській раді 05.03.2021 за №615), ст. ст. 8, 19, п. 3 ст. 10 Закону України "Про регулювання містобудівної діяльності", ст. 31 Закону України "Про місцеве самоврядування в Україні", постановою Кабінету Міністрів України від 25.04.2011 № 555 "Про затвердження Порядку проведення громадських слухань щодо врахування громадських інтересів під час розроблення проектів містобудівної документації на місцевому рівні", враховуючи рішення Давидівської сільської ради №47-2/2020 від 23.12.2020 «Про розроблення детального плану території, щодо зміни цільового призначення земельної ділянки на вулицевій дорозі в с.Пасіки-Зубрицькі», матеріали розгляду пропозицій поданих у рамках громадських слухань, щодо врахування громадських інтересів під час розроблення Детального плану території, в с.Пасіки-Зубрицькі з 11.02.2021 до 16.03.2021, Давидівська сільська рада

В И Р І Ш И Л А:

1. Затвердити Детальний план території, щодо зміни цільового призначення земельної ділянки, площею 0,0433 га., кадастровий №4623685100:01:004:0532 на вулицевій дорозі в с.Пасіки-Зубрицькі, що визначена для будівництва та обслуговування резервісу.
2. Відділу земельних ресурсів забезпечити контроль за розробленням відповідних актів землеустрою, щодо впорядкування території для містобудівних потреб з метою затвердження у встановленому порядку.
3. Відділу містобудування, архітектури та державного архітектурно-будівельного контролю забезпечити контроль та надання вихідних даних на проектування об'єктів будівництва, для відведення нових земельних ділянок та зміну цільового призначення земельних ділянок відповідно до проектних рішень затвердженого Детального плану території в с.Пасіки-Зубрицькі.
4. Контроль за виконанням рішення покласти на заступника сільського голови з управління комунальної власності, житлово-комунального господарства, благоустрою, будівництва, архітектури, охорони пам'яток, історичного надбання, енергозбереження та транспорту.

сільський голова



Володимир КЕРНИЦЬКИЙ



УКРАЇНА
 ДАВИДІВСЬКА СІЛЬСЬКА РАДА
 Львівського району Львівської області
 VI-та сесія VIII-го демократичного скликання

РІШЕННЯ № 134- 6/2021

від 03 червня 2021 року

Про затвердження Детального плану території, щодо зміни цільового призначення земельних ділянок: кадастровий №4623685100:02:001:0523, кадастровий №4623685100:02:001:0495 на вул.Приміська в с.Горішній

О.Середя

З.Собенко

Р.Феданяк

Б.Малиш

А.Вульчак

Р.Дунець

Я.Филь

І.Кухарський

І.Бубенчик

А.Сухарин

Розглянувши звернення громадянина Мачайла Василя Григоровича від 27.04.2021 (зарєєстроване в Давидівській сільській раді 21.04.2021 за №474/101-2021), керуючись ст. ст. 8, 19, п. 3 ст. 10 Закону України "Про регулювання містобудівної діяльності", ст. 31 Закону України "Про місцеве самоврядування в Україні", постановою Кабінету Міністрів України від 25.04.2011 № 555 "Про затвердження Порядку проведення громадських слухань щодо врахування громадських інтересів під час розроблення проектів містобудівної документації на місцевому рівні", враховуючи рішення Давидівської сільської ради №60-4/2021 від 28.01.2021 «Про розроблення детального плану території, щодо зміни цільового призначення земельної ділянки кадастр.№4623685100:02:001:0523 на вул.Приміська в с.Горішній», враховуючи рішення Давидівської сільської ради №61-4/2021 від 28.01.2021 «Про розроблення детального плану території, щодо зміни цільового призначення земельної ділянки кадастр.№4623685100:02:001:0495 на вул.Приміська в с.Горішній», враховуючи матеріали розгляду пропозицій поданих у рамках громадських слухань, щодо врахування громадських інтересів під час розроблення вказаного Детального плану території в с.Горішній з 04.03.2021 до 06.04.2021, Давидівська сільська рада

ВИРІШИЛА:

1. Затвердити Детальний план території, щодо зміни цільового призначення земельних ділянок: площею 0,0635 га., кадастровий №4623685100:02:001:0523, площею 0,0660 га., кадастровий №4623685100:02:001:0495 на вул.Приміська в с.Горішній, що призначені для індивідуального житлового будівництва.
2. Відділу земельних ресурсів забезпечити контроль за розробленням відповідних проектів землеустрою, щодо впорядкування території для містобудівних потреб з метою врахування у встановленому порядку.
3. Відділу містобудування, архітектури та державного архітектурно-будівельного контролю забезпечити контроль та надання вихідних даних на проектування об'єктів містобудування, для відведення нових земельних ділянок та зміну цільового призначення відповідних земельних ділянок відповідно до проектних рішень.
4. Контроль за виконанням рішення покласти на голову комісії з питань земельної власності, житлово-комунального господарства, благоустрою, планування території, будівництва, архітектури, охорони пам'яток, історичного середовища, транспорту.



Володимир КЕРНИЦЬКИЙ



УКРАЇНА
ДАВИДІВСЬКА СІЛЬСЬКА РАДА
Львівського району Львівської області
VI-та сесія VIII-го демократичного скликання

Р І Ш Е Н Н Я № 135- 6/2021

від 03 червня 2021 року

Про затвердження детального плану території, щодо зміни цільового призначення земельної ділянки кадастровий №4623685100:01:003:0081 на вул. У.Кармелюка – вул.П.Сагайдачного в с.Пасіки-Зубрицькі

Розглянувши звернення громадянина Микуша Ігора Зіновійовича від 05.04.2021 (реєстроване в Давидівській сільській раді 05.04.2021 за №158/101-2021), керуючись ст. 8, 19, п. 3 ст. 10 Закону України “Про регулювання містобудівної діяльності”, ст. 31 Закону України “Про місцеве самоврядування в Україні”, постановою Кабінету Міністрів України від 25.04.2011 № 555 “Про затвердження Порядку проведення громадських слухань щодо врахування громадських інтересів під час розроблення проектів містобудівної документації на місцевому рівні”, враховуючи рішення Давидівської сільської ради №57-4/2021 від 28.01.2021 «Про розроблення детального плану території, щодо зміни цільового призначення земельної ділянки кадастр.№4623685100:01:003:0520 на вулиці Проектована в с.Пасіки-Зубрицькі», враховуючи рішення Давидівської сільської ради №59-4/2021 від 28.01.2021 «Про розроблення детального плану території, щодо зміни цільового призначення земельної ділянки кадастр.№4623685100:01:003:0081 на вул.Кармелюка – вул.Сагайдачного в с.Пасіки-Зубрицькі», матеріали розгляду пропозицій поданих у рамках громадських слухань, щодо врахування громадських інтересів під час розроблення вказаного Детального плану території, в с.Пасіки-Зубрицькі від 05.04.2021 до 24.03.2021, Давидівська сільська рада

ВИРІШИЛА:

1. Затвердити Детальний план території, щодо зміни цільового призначення земельних ділянок: кадастровий №4623685100:01:003:0520, кадастровий №4623685100:01:003:0081 на вулиці Проектована, на вул. У.Кармелюка – вул. Сагайдачного в с.Пасіки-Зубрицькі, що визначені для будівництва та обслуговування адміністративно-складської будівлі, для будівництва та обслуговування виробничо-складського комплексу з адміністративними приміщеннями.
2. Відділу земельних ресурсів забезпечити контроль за розробленням відповідних проектів землеустрою, щодо впорядкування території для містобудівних потреб з метою впровадження у встановленому порядку.
3. Відділу містобудування, архітектури та державного архітектурно-будівельного контролю забезпечити контроль та надання вихідних даних на проектування об'єктів будівництва, для відведення нових земельних ділянок та зміну цільового призначення земельних ділянок відповідно до проектних рішень затвердженого Детального плану території в с.Пасіки-Зубрицькі.



УКРАЇНА
ДАВИДІВСЬКА СІЛЬСЬКА РАДА
Львівського району Львівської області
VI-та сесія VIII-го демократичного скликання

Р І Ш Е Н Н Я № 136- 6/2021

від 03 червня 2021 року

Про затвердження детального плану території, щодо формування та відведення земельної ділянки на вул. Дорожна в с. Пасіки-Зубрицькі

Розглянувши звернення громадянки Ленартович Любов Іллівни від 19.04.2021 зареєстроване в Давидівській сільській раді 19.04.2021 за №324/101-2021), керуючись ст. 8, 19, п. 3 ст. 10 Закону України "Про регулювання містобудівної діяльності", ст. 31 Закону України "Про місцеве самоврядування в Україні", постановою Кабінету Міністрів України від 25.04.2011 № 555 "Про затвердження Порядку проведення громадських слухань щодо врахування громадських інтересів під час розроблення проектів містобудівної документації на місцевому рівні", враховуючи рішення Давидівської сільської ради ОТГ №1340-18/2017 від 20.12.2017 «Про надання дозволу на розробку детального плану території в с.Пасіки-Зубрицькі», матеріали розгляду пропозицій наданих у рамках громадських слухань, щодо врахування громадських інтересів під час розроблення вказаного Детального плану території, в с.Пасіки-Зубрицькі з 04.03.2021 до 04.04.2021, Давидівська сільська рада

В И Р І Ш И Л А:

1. Затвердити Детальний план території, щодо формування та відведення земельної ділянки, площею 0,1200 га., на вул.Дорожна в с.Пасіки-Зубрицькі, що призначена для будівництва та обслуговування індивідуального житлового будинку, господарських будівель і споруд.
2. Відділу земельних ресурсів забезпечити контроль за розробленням відповідних проектів землеустрою, щодо впорядкування території для містобудівних потреб з метою утримання у встановленому порядку.
3. Відділу містобудування, архітектури та державного архітектурно-будівельного контролю забезпечити контроль та надання вихідних даних на проектування об'єктів будівництва, для відведення нових земельних ділянок та зміну цільового призначення земельних ділянок відповідно до проектних рішень затвердженого Детального плану території в с.Пасіки-Зубрицькі.
4. Контроль за виконанням рішення покласти на заступника сільського голови з управління комунальної власності, житлово-комунального господарства, благоустрою, території, будівництва, архітектури, охорони пам'яток, історичного надбавка, енергозбереження та транспорту.

Володимир КЕРНИЦЬКИЙ





УКРАЇНА
ДАВИДІВСЬКА СІЛЬСЬКА РАДА
Львівського району Львівської області
VI-та сесія VIII-го демократичного скликання

Р І Ш Е Н Н Я № 137- 6/2021

від 03 червня 2021 року


Про затвердження детального плану території, щодо зміни цільового призначення земельної ділянки кадастровий №4623685100:01:004:0565 на вулиці Проектована в с.Пасіки-Зубрицькі

Розглянувши звернення громадянки Оленчук Мирослави Федорівни від 06.05.2021 (зареєстроване в Давидівській сільській раді 06.05.2021 за №611/101-2021), згідно з ч. 1 ст. 8, 19, п. 3 ст. 10 Закону України "Про регулювання містобудівної діяльності"; ст. 31 Закону України "Про місцеве самоврядування в Україні", постановою Кабінету Міністрів України від 25.04.2011 № 555 "Про затвердження Порядку проведення громадських слухань щодо врахування громадських інтересів під час розроблення проектів містобудівної документації на місцевому рівні", враховуючи рішення Давидівської сільської ради №88-5/2021 від 18.03.2021 «Про розроблення детального плану території, щодо зміни цільового призначення земельної ділянки кадастр.№4623685100:01:004:0565 на вулиці Проектована в с.Пасіки-Зубрицькі», матеріали розгляду пропозицій поданих у рамках громадських слухань, щодо врахування громадських інтересів під час розроблення вказаного Детального плану території, в с.Пасіки-Зубрицькі з 08.04.2021 до 11.05.2021, Давидівська сільська рада

ВИРІШИЛА:

1. Затвердити Детальний план території, щодо зміни цільового призначення земельної ділянки, площею 0,0662 га., кадастровий №4623685100:01:004:0565 на вулиці Проектована в с.Пасіки-Зубрицькі, що визначена для будівництва та функціонування будівлі ринкової інфраструктури.
2. Відділу земельних ресурсів забезпечити контроль за розробленням відповідних проектів землеустрою, щодо впорядкування території для містобудівних потреб з метою виконання у встановленому порядку.
3. Відділу містобудування, архітектури та державного архітектурно-будівельного контролю забезпечити контроль та надання вихідних даних на проектування об'єктів будівництва, для відведення нових земельних ділянок та зміну цільового призначення земельних ділянок відповідно до проектних рішень затвердженого Детального плану території в с.Пасіки-Зубрицькі.
4. Контроль за виконанням рішення покласти на заступника сільського голови з питань управління комунальною власністю, житлово-комунального господарства, благоустрою, будівництва, архітектури, охорони пам'яток, історичного наслідку, енергозбереження та транспорту.

Володимир КЕРНИЦЬКИЙ



РЕЗУЛЬТАТИ ГОЛОСУВАННЯ
 VI-ої сесії VIII-го демократичного скликання
 ДАВИДІВСЬКА СІЛЬСЬКА РАДА

розробл. А.П.Т., щодо форми та місця
 дем. обл. вул. Львівське 168-А
 с. Стіре Село

№ п/п	ІМ'Я	За	Проти	Утримався	Відсутній
1	Керницький Володимир Михайлович	✓			
2	Бабенко Ігор Іванович	✓			
3	Біла Роман Богданович	✓			
4	Бортнійчук Олена Олександрівна	✓			✓
5	Брегін Андрій Іванович	✓			
6	Бутьба Остап Стефанович	✓			
7	Верходай Володимир Любомирович	✓			
8	Винник Ігор Олегович	✓			
9	Вульчак Андрій Васильович	✓			
10	Гнатів Ірина Леонідівна	✓			
11	Данилюк Олег Петрович	✓			
12	Допілка Микола Ярославович	✓			✓
13	Дунець Роман Ярославович	✓			
14	Камінський Мар'ян Володимирович	✓			
15	Кінаш Мирослав Юрійович	✓			
16	Кухарський Ігор Ярославович	✓			
17	Клименко Олександр Олександрович	✓			
18	Кришталь Світлана Михайлівна	✓			
19	Макогін Мирослав Володимирович	✓			
20	Малиш Богдан Андрійович	✓			
21	Марценюк Назар Олександрович	✓			
22	Подвірна Наталія Степанівна	✓			
23	Сухарина Андрій Теодорович	✓			
24	Удуд Петро Іванович	✓			✓
25	Филь Ярослав Миронович	✓			
26	Черна Тарас Ігорович	✓			
27	Читайло Степан Степанович	✓			
	ВСЬОГО:	24	0	0	3

Рішення: **X** прийнято
 комісія: *Г.І.*
Н.С.
М.

не прийнято



УКРАЇНА
ДАВИДІВСЬКА СІЛЬСЬКА РАДА
Львівського району Львівської області
VI-та сесія VIII-го демократичного скликання

Р І Ш Е Н Н Я № 138- 6/2021

від 03 червня 2021 року

Про розроблення детального плану території, щодо формування та відведення земельної ділянки на вул. Львівська, 168-А в с. Старе Село

Розглянувши звернення керівника Релігійної організації релігійної громади Української Греко-Католицької Церкви в селі Старе Село - Стесенка Сергія Ігоровича від 14.05.2021 вих.№21/03 (зарєєстроване в Давидівській сільській раді від 14.05.2021 за №802/68-2021), керуючись ст.ст.8, 19, п.3 ст.10 Закону України "Про регулювання містобудівної діяльності", ст.31 Закону України "Про місцеве самоврядування в Україні", п.3 ст.21 Закону України "Про регулювання містобудівної діяльності", постановою Кабінету Міністрів України від 25.04.2011 №1007 "Про затвердження Порядку проведення громадських слухань щодо обговорення громадських інтересів під час розроблення проектів містобудівної діяльності на місцевому рівні", рішенням Давидівської сільської ради ОТГ від 14.05.2021 №983-14/2017 «Про затвердження Положення про громадські слухання в Давидівській сільській об'єднаній територіальній громаді», Давидівська сільська рада

В И Р І Ш И Л А:

1. Надати дозвіл Виконавчому комітету Давидівської сільської ради на розроблення детального плану території, щодо формування та відведення земельної ділянки, орієнтовною площею 0,4700 га., на вул. Львівська в с. Старе Село, що призначена для будівництва та обслуговування будівель громадських та релігійних організацій.
2. Виконавчому комітету Давидівської сільської ради забезпечити укладання відповідного договору, підготовку та надання вихідних даних на проектування та розроблення цього детального плану території.
3. Керівнику Релігійної організації релігійної громади Української Греко-Католицької Церкви в селі Старе Село - Стесенку Сергію Ігоровичу забезпечити виконання робіт з розроблення цього детального плану території за рахунок грошових коштів, не заборонених законодавством.
4. Відділу містобудування, архітектури та житлово-комунального господарства Давидівської сільської ради:
 - 4.1. Погодити детальний план території:
 - 4.1.1. у відділі земельних ресурсів Давидівської сільської ради;

4.1.2. у відділі містобудування та архітектури Львівської районної адміністрації.

4.2. Забезпечити, у встановленому порядку, проведення громадського обговорення детального плану території, щодо формування та відведення земельних ділянок на вул. Львівська, 168-А в с. Старе Село, для врахування громадських інтересів на голову комунальної власності, житлово-комунального господарства, благоустрою території, будівництва, архітектури, охорони пам'яток, історичного енергозбереження та транспорту.



Сільський голова

Володимир КЕРПІ

РЕЗУЛЬТАТИ ГОЛОСУВАННЯ
 VI-ої сесії VIII-го демократичного скликання
 ДАВИДІВСЬКА СІЛЬСЬКА РАДА

Заступець ДПТ, вул. Зігуріє
 с. Бузьків.

№ з/п	ПІБ	За	Проти	Утримався	Відсутній
1	Керницький Володимир Михайлович	✓			
2	Бабенко Ігор Іванович	✓			
3	Біда Роман Богданович	✓			
4	Бортнійчук Олена Олександрівна	✓			
5	Брегін Андрій Іванович	✓			✓
6	Бульба Остап Стефанович	✓			
7	Верходай Володимир Любомирович	✓			
8	Винник Ігор Олегович	✓			
9	Вульчак Андрій Васильович	✓			
10	Гнатів Ірина Леонідівна	✓			
11	Данилюк Олег Петрович	✓			
12	Допілка Микола Ярославович	✓			
13	Дунець Роман Ярославович	✓			✓
14	Камінський Мар'ян Володимирович	✓			
15	Кінаш Мирослав Юрійович	✓			
16	Кухарський Ігор Ярославович	✓			
17	Клименко Олександр Олександрович	✓			
18	Кришталь Світлана Михайлівна	✓			
19	Макогін Мирослав Володимирович	✓			
20	Малиш Богдан Андрійович	✓			
21	Марценюк Назар Олександрович	✓			
22	Подвірна Наталія Степанівна	✓			
23	Сухарина Андрій Теодорович	✓			
24	Удуд Петро Іванович	✓			
25	Филь Ярослав Миронович	✓			✓
26	Черна Тарас Ігорович	✓			
	Читайло Степан Степанович	✓			

ВСЬОГО: 24 (0) (0) 3

прийнято не прийнято

Рішення :
 Черна Т.!
 Подвірна Н.С.
 Шибан М.

(Handwritten signatures)



УКРАЇНА
ДАВИДІВСЬКА СІЛЬСЬКА РАДА
Львівського району Львівської області
VI-та сесія VIII-го демократичного скликання

Р І Ш Е Н Н Я № 139- 6/2021

03 червня 2021 року

затвердження Детального плану території, щодо формування та відведення земельної ділянки на вул.Підгірна в с.Будьків

Розглянувши звернення громадянина Шпота Романа Богдановича від 06.05.2021 року (реєстроване в Давидівській сільській раді 11.05.2021 за №690/101-2021), керуючись ст. 8, 19, п. 3 ст. 10 Закону України "Про регулювання містобудівної діяльності", ст. 10 Закону України "Про місцеве самоврядування в Україні", постановою Кабінету Міністрів України від 25.04.2011 № 555 "Про затвердження Порядку проведення громадських слухань щодо врахування громадських інтересів під час розроблення містобудівної документації на місцевому рівні", враховуючи рішення сесії сільської ради №1145 від 22.10.2020 «Про надання дозволу на розроблення детального плану території в межах вул.Підгірна в с.Будьків Львівського району Львівської області», враховуючи матеріали розгляду пропозицій поданих у рамках громадських слухань, щодо врахування громадських інтересів під час розроблення вказаного Детального плану території, в с.Давидів з 02.03.2021 до 02.03.2021, Давидівська сільська рада

В И Р І Ш И Л А:

1. Затвердити Детальний план території, щодо формування та відведення земельної ділянки, площею 0,2500 га., на вул. Підгірна в с.Будьків, що визначена для будівництва та обслуговування індивідуального житлового будинку, господарських будівель і споруд.
2. Відділу земельних ресурсів забезпечити контроль за розробленням відповідних документів землеустрою, щодо впорядкування території для містобудівних потреб з метою виконання у встановленому порядку.
3. Відділу містобудування, архітектури та державного архітектурно-будівельного контролю забезпечити контроль та надання вихідних даних на проектування об'єктів будівництва, для відведення нових земельних ділянок та зміну цільового призначення відведених земельних ділянок відповідно до проектних рішень сесії сільської ради Детального плану території в с.Будьків.
4. Контроль за виконанням рішення покласти на голову комісії з питань благоустрою, планування території, архітектури, охорони пам'яток, історичного середовища, транспорту.



Володимир КЕРНИЦЬКИЙ

РЕЗУЛЬТАТИ ГОЛОСУВАННЯ
 VI-ої сесії VIII-го демократичного скликання
 ДАVIDІВСЬКА СІЛЬСЬКА РАДА

Заст. керуєч. ДПМ вул. Героїв Сталін. 28
 с. Буршів

№ з/п	ПІБ	За	Проти	Утримався	Відсутній
1	Керницький Володимир Михайлович	✓			
2	Бабенко Ігор Іванович	✓			
3	Біда Роман Богданович	✓			
4	Бортнійчук Олена Олександрівна	✓			✓
5	Брегін Андрій Іванович	✓			
6	Бульба Остап Стефанович	✓			
7	Верходай Володимир Любомирович	✓			
8	Винник Ігор Олегович	✓			
9	Вульчак Андрій Васильович	✓			
10	Гнатів Ірина Леонідівна	✓			
11	Данилюк Олег Петрович	✓			
12	Допілка Микола Ярославович	✓			✓
13	Дунець Роман Ярославович	✓			
14	Камінський Мар'ян Володимирович	✓			
15	Кінаш Мирослав Юрійович	✓			
16	Кухарський Ігор Ярославович	✓			
17	Клименко Олександр Олександрович	✓			
18	Кришталь Світлана Михайлівна	✓			
19	Макогін Мирослав Володимирович	✓			
20	Малиш Богдан Андрійович	✓			
21	Марценюк Назар Олександрович	✓			
22	Подвірня Наталія Степанівна	✓			
23	Сухарина Андрій Теодорович	✓			
24	Удуд Петро Іванович	✓			✓
25	Филь Ярослав Миронович	✓			
26	Черна Тарас Ігорович	✓			
27	Читайло Степан Степанович	✓			

ВСЬОГО: 24 (0) (0) 3
 не прийнято

Рішення:
 прийнято
 Т.І.
 Н.С.
 Ш



УКРАЇНА
ДАВИДІВСЬКА СІЛЬСЬКА РАДА
Львівського району Львівської області
VI-та сесія VIII-го демократичного скликання

Р І Ш Е Н Н Я № 140- 6/2021

03 червня 2021 року

затвердження Детального плану території, щодо формування та відведення земельної ділянки на вул.Незалежності, 28 в с.Будьків

Розглянувши звернення громадянина Петрушки Ігора Богдановича від 05.05.2021 року, надане в Давидівській сільській раді 05.05.2021 за №590/101-2021), керуючись ст. 8, 19, п. 3 ст. 10 Закону України "Про регулювання містобудівної діяльності", ст. 10 Закону України "Про місцеве самоврядування в Україні", постановою Кабінету Міністрів України від 25.04.2011 № 555 "Про затвердження Порядку проведення громадських слухань щодо врахування громадських інтересів під час розроблення об'єктів містобудівної документації на місцевому рівні", враховуючи рішення Давидівської сільської ради №96-5/2021 від 18.03.2021 «Про розроблення детального плану території, щодо формування та відведення земельної ділянки на вул.Незалежності, 28 в с.Будьків», враховуючи матеріали розгляду пропозицій поданих в рамках громадських слухань, щодо врахування громадських інтересів під час розроблення вказаного Детального плану території, в с.Давидів з 01.04.2021 до 05.05.2021, Давидівська сільська рада

В И Р І Ш И Л А:

1. Затвердити Детальний план території, щодо формування та відведення земельної ділянки, площею 0,0969 га., на вул.Незалежності, 28 в с.Будьків, що визначена для будівництва та обслуговування індивідуального житлового будинку, господарських споруд і споруд.
2. Відділу земельних ресурсів забезпечити контроль за розробленням відповідних об'єктів землеустрою, щодо впорядкування території для містобудівних потреб з метою виконання у встановленому порядку.
3. Відділу містобудування, архітектури та державного архітектурно-будівельного контролю забезпечити контроль та надання вихідних даних на проектування об'єктів будівництва, для відведення нових земельних ділянок та зміну цільового призначення відведених земельних ділянок відповідно до проектних рішень затвердженого Детального плану території в с.Будьків.
4. Контроль за виконанням рішення покласти на голову комісії з питань земельної власності житлово-комунального господарства, благоустрою, планування території, будівництва, архітектури, охорони пам'яток, історичного середовища, безпеки життєдіяльності та транспорту.



Володимир КЕРНИЦЬКИЙ

РЕЗУЛЬТАТИ ГОЛОСУВАННЯ
 VI-ої сесії VIII-го демократичного скликання
 ДАВИДІВСЬКА СІЛЬСЬКА РАДА

« про групування питань порядку денного для голосування пакетом »

№ з/п	ПІБ	За	Проти	Утримався	Відсутній
1	Керницький Володимир Михайлович	✓			
2	Бабенко Ігор Іванович	✓			
3	Біда Роман Богданович	✓			
4	Бортнійчук Олена Олександрівна	✓			
5	Брегін Андрій Іванович	✓			✓
6	Бульба Остап Стефанович	✓			
7	Верходай Володимир Любомирович	✓			
8	Винник Ігор Олегович	✓			
9	Вульчак Андрій Васильович	✓			
10	Гнатів Ірина Леонідівна	✓			
11	Данилюк Олег Петрович	✓			
12	Допілка Микола Ярославович	✓			
13	Дунець Роман Ярославович	✓			✓
14	Камінський Мар'ян Володимирович	✓			
15	Кінаш Мирослав Юрійович	✓			
16	Кухарський Ігор Ярославович	✓			
17	Клименко Олександр Олександрович	✓			
18	Кришталь Світлана Михайлівна	✓			
19	Макогін Мирослав Володимирович	✓			
20	Малиш Богдан Андрійович	✓			
21	Марценюк Назар Олександрович	✓			
22	Подвірня Наталія Степанівна	✓			
23	Сухарина Андрій Теодорович	✓			
24	Удуд Петро Іванович	✓			
25	Филь Ярослав Миронович	✓			✓
26	Черна Тарас Ігорович	✓			
27	Читайло Степан Степанович	✓			

ВСЬОГО: 24 (0) (0) 3

Рішення:
 прийнято
 не прийнято

Х прийнято
 [Signature]



УКРАЇНА
ДАВИДІВСЬКА СІЛЬСЬКА РАДА
Львівського району Львівської області
VI-та сесія VIII-го демократичного скликання

Р І Ш Е Н Н Я № 141- 6/2021

03 червня 2021 року

Про групування питань порядку денного
для голосування пакетом

Заслухавши пропозицію секретаря Давидівської сільської ради, Андрія Сухарини,
про групування питань порядку денного, для голосування пакетом та відповідно до
статті 53 Регламенту Давидівської сільської ради, Давидівська сільська рада

ВИРІШИЛА:

1. Згрупувати питання порядку денного з №142 по №151, про розроблення
детальних планів території для голосування та присвоїти кожному з них
окремий № рішення;
2. Секретарю ради зафіксувати дане рішення в протоколі VI-ої сесії VIII-го
демократичного скликання;
3. Контроль за виконанням даного рішення покласти на секретаря ради, Андрія
Сухарину.



Володимир КЕРНИЦЬКИЙ

Рішення № 142-6/2021

151-6/2021

РЕЗУЛЬТАТИ ГОЛОСУВАННЯ

VI-ої сесії VIII-го демократичного скликання
ДАВИДІВСЬКА СІЛЬСЬКА РАДА

питання порядку денного
з № 142-н151

№ з/п	ПІБ	За	Проти	Утримався	Відсутній
1	Керницький Володимир Михайлович	✓			
2	Бабенко Ігор Іванович	✓			
3	Біда Роман Богданович	✓			
4	Бортнійчук Олена Олександрівна	✓			✓
5	Брегін Андрій Іванович	✓			
6	Бульба Остап Стефанович	✓			
7	Верходай Володимир Любомирович	✓			
8	Винник Ігор Олегович	✓			
9	Вульчак Андрій Васильович	✓			
10	Гнатів Ірина Леонідівна	✓			
11	Данилюк Олег Петрович	✓			
12	Допілка Микола Ярославович	✓			✓
13	Дунець Роман Ярославович	✓			
14	Камінський Мар'ян Володимирович	✓			
15	Кінаш Мирослав Юрійович	✓			
16	Кухарський Ігор Ярославович	✓			
17	Клименко Олександр Олександрович	✓			
18	Кришталь Світлана Михайлівна	✓			
19	Макогін Мирослав Володимирович	✓			
20	Малиш Богдан Андрійович	✓			
21	Марценюк Назар Олександрович	✓			
22	Подвірна Наталія Степанівна	✓			
23	Сухарина Андрій Теодорович	✓			
24	Удуд Петро Іванович	✓			
25	Филь Ярослав Миронович	✓			✓
26	Черна Тарас Ігорович	✓			
27	Читайло Степан Степанович	✓			

ВСЬОГО: 24 (0) (0) 3

Рішення:

прийнято

не прийнято

Комісія: Серія Т/І
Лінійна Т/І
С/І

[Handwritten signatures]



УКРАЇНА
ДАВИДІВСЬКА СІЛЬСЬКА РАДА
Львівського району Львівської області
VI-та сесія VIII-го демократичного скликання

Р І Ш Е Н Н Я № 142- 6/2021

03 червня 2021 року

про розроблення детального плану території, щодо формування та відведення земельної ділянки на вулиці Проектована в с.Чишки

Розглянувши звернення громадянки Брегін Іванні Іванівни від 16.04.2021 адресоване в Давидівській сільській раді 16.04.2021 за №302/100-2021), згідно ст.ст.8, 19, п.3 ст.10 Закону України "Про регулювання містобудівної діяльності", ст.31 Закону України "Про місцеве самоврядування в Україні", п.3 ст.21 Закону України "Про регулювання містобудівної діяльності", постановою Кабінету Міністрів України від 25.04.2011 №555 "Про затвердження Порядку проведення громадських слухань щодо врахування громадських інтересів під час розроблення проектів містобудівної документації на місцевому рівні", рішенням Давидівської сільської ради ОТГ від 10.10.2017 №983-14/2017 «Про затвердження Положення про громадські слухання в Давидівській сільській об'єднаній територіальній громаді», Давидівська сільська рада

ВИРІШИЛА:

1. Надати дозвіл Виконавчому комітету Давидівської сільської ради на розроблення детального плану території, щодо формування та відведення земельної ділянки, орієнтовною площею 0,2500 га., на вулиці Проектована в с.Чишки, що призначена для будівництва та обслуговування індивідуального житлового будинку, господарських будівель і споруд.
2. Виконавчому комітету Давидівської сільської ради забезпечити укладання відповідного договору, підготовку та надання вихідних даних на проектування та розроблення цього детального плану території.
3. Громадянці Брегін Іванні Іванівні забезпечити фінансування робіт з розроблення цього детального плану території за рахунок джерел не заборонених законодавством.
4. Відділу містобудування, архітектури та житлово-комунального господарства Давидівської сільської ради:
 - 4.1. Погодити детальний план території:
 - 4.1.1. у відділі земельних ресурсів Давидівської сільської ради;
 - 4.1.2. у відділі містобудування та архітектури Львівської районної Державної адміністрації.

4.2. Забезпечити, у встановленому порядку, проведення та відведення громадських інтересів, детальний план території, щодо формування та відведення земельних ділянок, вулиці Проектована в с. Чишки, для врахування громадських інтересів.

5. Контроль за виконанням рішення покласти на голову комунальної власності, житлово-комунального господарства, благоустрою території, будівництва, архітектури, охорони пам'яток, історико-культурної спадщини, енергозбереження та транспорту.

Сільський голова



[Handwritten signature in blue ink]

Володимир К



УКРАЇНА
ДАВИДІВСЬКА СІЛЬСЬКА РАДА
Львівського району Львівської області
VI-та сесія VIII-го демократичного скликання

Р І Ш Е Н Н Я № 143- 6/2021

ня 2021 року

роблення детального плану
щодо зміни цільового
земельних ділянок:
№4623688200:02:003:0003,
№4623688200:02:003:0005,
№4623688200:02:003:0016,
№4623688200:02:002:2010,
№4623688200:02:002:2009,
№4623688200:02:003:0101,
№4623688200:02:002:0139,
№4623688200:02:002:0113,
№4623688200:02:002:0140,
№4623688200:02:002:0060,
№4623688200:02:002:0070,
№4623688200:02:003:0009,
№4623688200:02:003:0008 та
земельних ділянок на
Проектована в с.Соснівка

Розглянувши звернення громадян: Дмитерко Галини Теодорівни, Дмитерко
Михайловича, Висоцького Юрія Богдановича, Висоцького Богдана
Богдановича від 10.02.2021 (zareestrowane в Давидівській сільській раді 11.02.2021 за
№4623688200:02:003:0003), керуючись ст.ст.8, 19, п.3 ст.10 Закону України "Про регулювання
містобудівної діяльності", ст.31 Закону України "Про місцеве самоврядування в
Україні", п.3 ст.21 Закону України "Про регулювання містобудівної діяльності",
ст.10 Закону України "Про місцеве самоврядування в Україні", постановою
Кабінету Міністрів України від 25.04.2011 №555 "Про затвердження
Положення про проведення громадських слухань щодо врахування громадських інтересів
при розробленні проектів містобудівної документації на місцевому рівні",
статуту Давидівської сільської ради ОТГ від 10.10.2017 №983-14/2017 «Про
затвердження Положення про громадські слухання в Давидівській сільській
територіальній громаді», Давидівська сільська рада

ВИРІШИЛА:

1. Надати дозвіл Виконавчому комітету Давидівської сільської ради на
роблення детального плану території, щодо зміни цільового призначення
земельних ділянок: площею 0,1736 га., кадастровий №4623688200:02:003:0003,
площею 0,2500 га., кадастровий №4623688200:02:003:0005, площею 0,2500 га.,

кадастровий №4623688200:02:003:0016,	площею	0,2750	га.,
№4623688200:02:002:2010,	площею	0,5500	га.,
№4623688200:02:002:2009,	площею	0,1924	га.,
№4623688200:02:003:0101,	площею	0,1894	га.,
№4623688200:02:002:0139,	площею	0,0982	га.,
№4623688200:02:002:0113,	площею	0,0884	га.,
№4623688200:02:002:0140,	площею	0,0658	га.,
№4623688200:02:002:0060,	площею	0,1200	га.,
№4623688200:02:002:0070,	площею	0,1200	га.,
№4623688200:02:003:0009,	площею		

№4623688200:02:003:0008 та формування земельних ділянок на вулиці Проектована в с.Соснівка, що визначені для будівництва та обслуговування житлових будинків, господарських будівель і споруд та для облаштування рекреаційно-відпочинкового комплексу.

2. Виконавчому комітету Давидівської сільської ради забезпечити укладання відповідного договору, підготовку та надання вихідних даних на проектування розроблення цього детального плану території.

3. Громадянам: Дмитерко Галині Теодорівні, Дмитерко Михайловичу, Висоцькому Юрію Богдановичу, Висоцькому Богдану Пилиповичу забезпечити фінансування робіт з розроблення цього детального плану території рахунок джерел не заборонених законодавством.

4. Відділу містобудування, архітектури та житлово-комунального господарства Давидівської сільської ради:

4.1. Погодити детальний план території:

4.1.1. у відділі земельних ресурсів Давидівської сільської ради;

4.1.2. у відділі містобудування та архітектури Пустомитівської районної Державної адміністрації.

4.2. Забезпечити, у встановленому порядку, проведення громадських слухань щодо зміни цільового призначення земельних ділянок

кадастровий №4623688200:02:003:0003, кадастровий №4623688200:02:003:0016,

кадастровий №4623688200:02:002:2009, кадастровий №4623688200:02:002:2010,

кадастровий №4623688200:02:002:0139, кадастровий №4623688200:02:002:0101,

кадастровий №4623688200:02:002:0140, кадастровий №4623688200:02:002:0113,

кадастровий №4623688200:02:002:0070, кадастровий №4623688200:02:002:0060,

кадастровий №4623688200:02:003:0008 та формування земельних ділянок на вулиці

Проектована в с.Соснівка, для врахування громадських інтересів.

5. Контроль за виконанням рішення покласти на голову комісії з питань

комунальної власності, житлово-комунального господарства, благоустрою, планування

території, будівництва, архітектури, охорони пам'яток, історичного середовища

енергозбереження та транспорту.

Сільський голова



[Handwritten signature in blue ink]

Володимир КЕРНИЦЬКИЙ



УКРАЇНА
ДАВИДІВСЬКА СІЛЬСЬКА РАДА
Львівського району Львівської області
VI-та сесія VIII-го демократичного скликання

Р І Ш Е Н Н Я № 144- 6/2021

від 03 червня 2021 року

Про розроблення детального плану території, щодо зміни цільового призначення земельної ділянки кадастр.№4623688200:01:003:0205, на вулиці Проектована в с.Чишки

Розглянувши звернення громадянина Лаби Ярослава Івановича від 09.04.2021 реєстроване в Давидівській сільській раді 09.04.2021 за №211/100-2021), згідно з ч.1 ст.ст.8, 19, п.3 ст.10 Закону України "Про регулювання містобудівної діяльності", ст.31 Закону України "Про місцеве самоврядування в Україні", п.3 ст.21 Закону України "Про регулювання містобудівної діяльності", постановою Кабінету Міністрів України від 25.04.2011 №555 "Про затвердження Порядку проведення громадських слухань щодо врахування громадських інтересів під час розроблення проектів містобудівної документації на місцевому рівні", рішенням Давидівської сільської ради ОТГ від 10.10.2017 №983-14/2017 «Про затвердження Положення про громадські слухання в Давидівській сільській об'єднаній територіальній громаді», Давидівська сільська рада

ВИРІШИЛА:

1. Надати дозвіл Виконавчому комітету Давидівської сільської ради на розроблення детального плану території, щодо зміни цільового призначення земельної ділянки, площею 0,2695 га., кадастровий №4623688200:01:003:0205, на вулиці Проектована в с.Чишки, що визначена для будівництва та обслуговування індивідуального житлового будинку, господарських будівель і споруд.
2. Виконавчому комітету Давидівської сільської ради забезпечити укладання відповідного договору, підготовку та надання вихідних даних на проектування та розроблення цього детального плану території.
3. Громадянину Лабі Ярославу Івановичу забезпечити фінансування робіт з розроблення цього детального плану території за рахунок джерел не заборонених законодавством.
4. Відділу містобудування, архітектури та житлово-комунального господарства Давидівської сільської ради:
 - 4.1. Погодити детальний план території:
 - 4.1.1. у відділі земельних ресурсів Давидівської сільської ради;
 - 4.1.2. у відділі містобудування та архітектури Львівської районної Державної адміністрації.

4.2. Забезпечити, у встановленому порядку, проведення громадського обговорення та затвердження детального плану території, щодо зміни цільового призначення за кадастровий №4623688200:01:003:0205, на вулиці Проктована врахування громадських інтересів.

5. Контроль за виконанням рішення покласти на голову комунальної власності, житлово-комунального господарства, благоустрою території, будівництва, архітектури, охорони пам'яток, історико-культурної спадщини та транспорту.



[Handwritten signature in blue ink]

Володимир К



УКРАЇНА
ДАВИДІВСЬКА СІЛЬСЬКА РАДА
Львівського району Львівської області
VI-та сесія VIII-го демократичного скликання

Р І Ш Е Н Н Я № 145- 6/2021

03 червня 2021 року

про розроблення детального плану території, щодо формування та відведення земельної ділянки на вулиці Проектована в с.Соснівка

Розглянувши звернення громадянина Майковича Степана Івановича від 28.04.2021 (зареєстроване в Давидівській сільській раді 28.04.2021 за №531/100-21), керуючись ст.ст.8, 19, п.3 ст.10 Закону України "Про регулювання містобудівної діяльності", ст.31 Закону України "Про місцеве самоврядування в Україні", п.3 ст.21 Закону України "Про регулювання містобудівної діяльності", постановою Кабінету Міністрів України від 25.04.2011 №555 "Про затвердження порядку проведення громадських слухань щодо врахування громадських інтересів під час розроблення проектів містобудівної документації на місцевому рівні", рішенням Давидівської сільської ради ОТГ від 10.10.2017 №983-14/2017 «Про затвердження Положення про громадські слухання в Давидівській сільській територіальній громаді», Давидівська сільська рада

ВИРІШИЛА:

1. Надати дозвіл Виконавчому комітету Давидівської сільської ради на розроблення детального плану території, щодо формування та відведення земельних ділянок, на вулиці Проектована в с.Соснівка, що визначені для індивідуального житлового будівництва.
2. Виконавчому комітету Давидівської сільської ради забезпечити укладання відповідного договору, підготовку та надання вихідних даних на проектування та розроблення цього детального плану території.
3. Громадянину Майковичу Степану Івановичу забезпечити фінансування витрат з розроблення цього детального плану території за рахунок джерел не передбачених законодавством.
4. Відділу містобудування, архітектури та житлово-комунального господарства Давидівської сільської ради:
 - 4.1. Погодити детальний план території:
 - 4.1.1. у відділі земельних ресурсів Давидівської сільської ради;
 - 4.1.2. у відділі містобудування та архітектури Львівської районної Державної адміністрації.
 - 4.2. Забезпечити, у встановленому порядку, проведення громадських слухань щодо розроблення детального плану території, щодо формування та відведення земельних ділянок на вулиці Проектована в с.Соснівка, для врахування громадських інтересів.

5. Контроль за виконанням рішення покласти на голови комунальної власності, житлово-комунального господарства, благодійної території, будівництва, архітектури, охорони пам'яток, історико-культурного спадщини, енергозбереження та транспорту.



Сільський голова

Володимир



УКРАЇНА
ДАВИДІВСЬКА СІЛЬСЬКА РАДА
Львівського району Львівської області
VI-та сесія VIII-го демократичного скликання

Р І Ш Е Н Н Я № 146- 6/2021

від 03 червня 2021 року

Про розроблення детального плану території, щодо формування та відведення земельної ділянки на вул. Т.Шевченка, 4 в с. Чишки

Розглянувши звернення громадянина Христини Дмитра Володимировича від 04.04.2021 (zareestrowane в Давидівській сільській раді 23.04.2021 за №433/100-1), керуючись ст.ст.8, 19, п.3 ст.10 Закону України "Про регулювання містобудівної діяльності", ст.31 Закону України "Про місцеве самоврядування в Україні", п.3 ст.21 Закону України "Про регулювання містобудівної діяльності", постановою Кабінету Міністрів України від 25.04.2011 №555 "Про затвердження порядку проведення громадських слухань щодо врахування громадських інтересів час розроблення проектів містобудівної документації на місцевому рівні", рішенням Давидівської сільської ради ОТГ від 10.10.2017 №983-14/2017 «Про затвердження Положення про громадські слухання в Давидівській сільській сільській територіальній громаді», Давидівська сільська рада

В І Р І Ш И Л А:

1. Надати дозвіл Виконавчому комітету Давидівської сільської ради на розроблення детального плану території, щодо формування та відведення земельної ділянки, орієнтовною площею 0,2500 га., на вул. Т.Шевченка, 4 в с.Чишки, що призначена для будівництва та обслуговування індивідуального житлового будинку, господарських будівель і споруд.
2. Виконавчому комітету Давидівської сільської ради забезпечити укладання відповідного договору, підготовку та надання вихідних даних на проектування та розроблення цього детального плану території.
3. Громадянину Христині Дмитру Володимировичу забезпечити фінансування витрат з розроблення цього детального плану території за рахунок джерел не передбачених законодавством.
4. Відділу містобудування, архітектури та житлово-комунального господарства Давидівської сільської ради:
 - 4.1. Погодити детальний план території:
 - 4.1.1. у відділі земельних ресурсів Давидівської сільської ради;
 - 4.1.2. у відділі містобудування та архітектури Львівської районної Державної адміністрації.

4.2. Забезпечити, у встановленому порядку, проведення
детального плану території, щодо формування та відведення
вул. Т.Шевченка, 4 в с.Чишки, для врахування громадських інтересів

5. Контроль за виконанням рішення покласти на голови
комунальної власності, житлово-комунального господарства, благоустрою
території, будівництва, архітектури, охорони пам'яток, історико-культурної спадщини,
енергозбереження та транспорту.



Володимир



УКРАЇНА
ДАВИДІВСЬКА СІЛЬСЬКА РАДА
Львівського району Львівської області
VI-та сесія VIII-го демократичного скликання

Р І Ш Е Н Н Я № 147-6/2021

03 червня 2021 року

Про розроблення детального плану території, щодо зміни цільового призначення земельних ділянок: кадастровий №4623688200:01:001:0110, кадастровий №4623688200:01:001:0112, кадастровий №4623688200:01:002:0046, кадастровий №4623688200:01:001:0111 на вулиці Проектована в с.Чишки

Розглянувши звернення громадянина Стичкевича Ігора Васильовича від 22.03.2021 (zareєстроване в Давидівській сільській раді 22.03.2021 за №792), керуючись ст.ст.8, 19, п.3 ст.10 Закону України "Про регулювання містобудівної діяльності", ст.31 Закону України "Про місцеве самоврядування в Україні", п.3 ст.21 Закону України "Про регулювання містобудівної діяльності", постановою Кабінету Міністрів України від 25.04.2011 №555 "Про затвердження Порядку проведення громадських слухань щодо врахування громадських інтересів під час розроблення проектів містобудівної документації на місцевому рівні", рішенням Давидівської сільської ради ОТГ від 10.10.2017 №983-14/2017 «Про затвердження Положення про громадські слухання в Давидівській сільській об'єднаній територіальній громаді», Давидівська сільська рада

В И Р І Ш И Л А:

1. Надати дозвіл Виконавчому комітету Давидівської сільської ради на розроблення детального плану території, щодо зміни цільового призначення земельних ділянок: площею 0,2099 га. кадастровий №4623688200:01:001:0110, площею 0,3302 га. кадастровий №4623688200:01:001:0112, площею 0,2790 га. кадастровий №4623688200:01:002:0046, площею 0,2331 га. кадастровий №4623688200:01:001:0111 що на вулиці Проектована в с.Чишки, що визначені для будівництва та обслуговування індивідуальних житлових будинків, господарських будівель і споруд.
2. Виконавчому комітету Давидівської сільської ради забезпечити укладання відповідного договору, підготовку та надання вихідних даних на проектування та розроблення цього детального плану території.
3. Громадянину Стичкевичу Ігору Васильовичу забезпечити фінансування робіт з розроблення цього детального плану території за рахунок джерел не заборонених законодавством.

4. Відділу містобудування, архітектури та житлово-комунального господарства Давидівської сільської ради:

4.1. Погодити детальний план території:

4.1.1. у відділі земельних ресурсів Давидівської сільської ради

4.1.2. у відділі містобудування та архітектури Пустомитівської сільської ради

4.2. Забезпечити, у встановленому порядку, проведення громадських слухань щодо детального плану території, щодо зміни цільового призначення земельних ділянок кадастровий №4623688200:01:001:0110, кадастровий №4623688200:01:002:0046 на вулиці Проектована врахування громадських інтересів.

5. Контроль за виконанням рішення покласти на голову територіальної громади, житлово-комунального господарства, благоустрою, будівництва, архітектури, охорони пам'яток, історико-культурної спадщини, енергозбереження та транспорту.



Сільський голова

Володимир К



УКРАЇНА
ДАВИДІВСЬКА СІЛЬСЬКА РАДА
Львівського району Львівської області
VI-та сесія VIII-го демократичного скликання

Р І Ш Е Н Н Я № 148- 6/2021

від 03 червня 2021 року

Про розроблення детального плану території, щодо формування та відведення земельних ділянок на вул. Т.Шевченка в с.Чишки

Розглянувши звернення громадянина Якиміва Ігора Івановича: від 22.04.2021 зареєстроване в Давидівській сільській раді 22.04.2021 за №401/100-2021), від 04.2021 (зареєстроване в Давидівській сільській раді 22.04.2021 за №404/100-2021), керуючись ст.ст.8, 19, п.3 ст.10 Закону України "Про регулювання містобудівної діяльності", ст.31 Закону України "Про місцеве самоврядування в Україні", п.3 ст.21 Закону України "Про регулювання містобудівної діяльності", постановою Кабінету Міністрів України від 25.04.2011 №555 "Про затвердження порядку проведення громадських слухань щодо врахування громадських інтересів при розробленні проектів містобудівної документації на місцевому рівні", рішенням Давидівської сільської ради ОТГ від 10.10.2017 №983-14/2017 «Про затвердження Положення про громадські слухання в Давидівській сільській раді об'єднаній територіальній громаді», Давидівська сільська рада

В И Р І Ш И Л А:

1. Надати дозвіл Виконавчому комітету Давидівської сільської ради на розроблення детального плану території, щодо формування та відведення земельних ділянок на вул. Т.Шевченка в с.Чишки, що визначені для індивідуального житлового будівництва.
2. Виконавчому комітету Давидівської сільської ради забезпечити укладання відповідного договору, підготовку та надання вихідних даних на проектування та розроблення цього детального плану території.
3. Громадянину Якиміву Ігору Івановичу забезпечити фінансування робіт з розроблення цього детального плану території за рахунок джерел не заборонених законодавством.
4. Відділу містобудування, архітектури та житлово-комунального господарства Давидівської сільської ради:
 - 4.1. Погодити детальний план території:
 - 4.1.1. у відділі земельних ресурсів Давидівської сільської ради;
 - 4.1.2. у відділі містобудування та архітектури Львівської районної Державної адміністрації.

4.2. Забезпечити, у встановленому порядку, проведення громадського обговорення та формування та відведення земельних ділянок за адресою вул. Т.Шевченка в с.Чишки, для врахування громадських інтересів.

5. Контроль за виконанням рішення покласти на голову комунальної власності, житлово-комунального господарства, благоустрою території, будівництва, архітектури, охорони пам'яток, історико-культурної спадщини та транспорту.

Сільський голова



Володимир К



УКРАЇНА

ДАВИДІВСЬКА СІЛЬСЬКА РАДА
Львівського району Львівської області
VI-та сесія VIII-го демократичного скликання

Р І Ш Е Н Н Я № 149- 6/2021

від 03 червня 2021 року

Про розроблення детального плану території, щодо формування та відведення земельної ділянки на вулиці Проектована в с.Чишки

Розглянувши звернення громадянки Шикаряк Катерини Михайлівни від 18.05.2021 (зарєєстроване в Давидівській сільській раді 18.05.2021 за №837/100-2021) керуючись ст.ст.8, 19, п.3 ст.10 Закону України "Про регулювання містобудівної діяльності", ст.31 Закону України "Про місцеве самоврядування в Україні", п.3 ст.21 Закону України "Про регулювання містобудівної діяльності", постановою Кабінету Міністрів України від 25.04.2011 №555 "Про затвердження порядку проведення громадських слухань щодо врахування громадських інтересів при розробленні проектів містобудівної документації на місцевому рівні", постановою Давидівської сільської ради ОТГ від 10.10.2017 №983-14/2017 «Про затвердження Положення про громадські слухання в Давидівській сільській раді об'єднаний територіальній громаді», Давидівська сільська рада

В И Р І Ш И Л А:

1. Надати дозвіл Виконавчому комітету Давидівської сільської ради на розроблення детального плану території, щодо формування та відведення земельної ділянки, орієнтовною площею 0,1500 га., на вулиці Проектована в с.Чишки, що призначена для будівництва та обслуговування індивідуального житлового будинку, господарських будівель і споруд.
2. Виконавчому комітету Давидівської сільської ради забезпечити укладання відповідного договору, підготовку та надання вихідних даних на проектування та розроблення цього детального плану території.
3. Громадяниці Шикаряк Катерині Михайлівні забезпечити фінансування робіт з розроблення цього детального плану території за рахунок джерел не заборонених законодавством.
4. Відділу містобудування, архітектури та житлово-комунального господарства Давидівської сільської ради:
 - 4.1. Погодити детальний план території:
 - 4.1.1. у відділі земельних ресурсів Давидівської сільської ради;
 - 4.1.2. у відділі містобудування та архітектури Львівської районної Державної адміністрації.

4.2. Забезпечити, у встановленому порядку, проведення пр детального плану території, щодо формування та відведення зем вулиці Проектована в с.Чишки, для врахування громадських інтерес

5. Контроль за виконанням рішення покласти на голову комунальної власності, житлово-комунального господарства, благоу території, будівництва, архітектури, охорони пам'яток, історич енергозбереження та транспорту.



Володимир К



УКРАЇНА
ДАВИДІВСЬКА СІЛЬСЬКА РАДА
Львівського району Львівської області
VI-та сесія VIII-го демократичного скликання

Р І Ш Е Н Н Я № 150- 6/2021

серпня 2021 року

розроблення детального плану території, щодо формування та відведення земельної ділянки на вулиці Проектована

Розглянувши звернення громадянина Федика Юрія Федоровича від 13.05.2021 (зарєєстроване в Давидівській сільській раді 13.05.2021 за №770/100-2021 керуючись ст.ст.8, 19, п.3 ст.10 Закону України "Про регулювання містобудівної діяльності", ст.31 Закону України "Про місцеве самоврядування в Україні", п.3 ст.21 Закону України "Про регулювання містобудівної діяльності", постановою Кабінету Міністрів України від 25.04.2011 №555 "Про затвердження порядку проведення громадських слухань щодо врахування громадських інтересів при розробленні проектів містобудівної документації на місцевому рівні", рішенням Давидівської сільської ради ОТГ від 10.10.2017 №983-14/2017 «Про затвердження Положення про громадські слухання в Давидівській сільській територіальній громаді», Давидівська сільська рада

ВИРІШИЛА:

1. Надати дозвіл Виконавчому комітету Давидівської сільської ради на розроблення детального плану території, щодо формування та відведення земельної ділянки, орієнтовною площею 0,1500 га., на вулиці Проектована в с.Чишки, що призначена для будівництва та обслуговування індивідуального житлового будинку, господарських будівель і споруд.
2. Виконавчому комітету Давидівської сільської ради забезпечити укладання відповідного договору, підготовку та надання вихідних даних на проектування та розроблення цього детального плану території.
3. Громадянину Федіку Юрію Федоровичу забезпечити фінансування робіт з розроблення цього детального плану території за рахунок джерел не заборонених законодавством.
4. Відділу містобудування, архітектури та житлово-комунального господарства Давидівської сільської ради:
 - 4.1. Погодити детальний план території:
 - 4.1.1. у відділі земельних ресурсів Давидівської сільської ради;
 - 4.1.2. у відділі містобудування та архітектури Львівської районної Державної адміністрації.

4.2. Забезпечити, у встановленому порядку, проведення та виконання детального плану території, щодо формування та відведення вулиці Проектована в с.Чишки, для врахування громадських інтересів

5. Контроль за виконанням рішення покласти на голів комунальної власності, житлово-комунального господарства, територій, будівництва, архітектури, охорони пам'яток, історико-культурної спадщини, енергозбереження та транспорту.



Сільський голова

Володимир



УКРАЇНА

ДАВИДІВСЬКА СІЛЬСЬКА РАДА

Львівського району Львівської області

VI-та сесія VIII-го демократичного скликання

РІШЕННЯ № 151-6/2021

2021 року

детального плану
реобудови цільового
штодо зміни земельної ділянки
пр. №4623688200:01:005:0580,
№4623688200:01:005:0580, на
проектowana в с.Волиця

розглянувши звернення громадянки Ворошилової-Назар Тетяни
подані від 26.05.2021 (зарєєстроване в Давидівській сільській раді 26.05.2021
№1071/100-2021), керуючись ст.ст.8, 19, п.3 ст.10 Закону України "Про
місцеве самоврядування в Україні", п.3 ст.21 Закону України "Про місцеве
самоврядування в Україні", ст.31 Закону України "Про регулювання
будівничої діяльності", постановою Кабінету Міністрів України від 25.04.2011
№983-14/2017 «Про затвердження Положення про громадські слухання в
сільській сільській об'єднаній територіальній громаді» Давидівська сільська рада

ВИРІШЕННЯ:

1. Надати дозвіл Виконавчому комітету Давидівської сільської ради на оброблення детального плану території, щодо зміни цільового призначення земельної ділянки, площею 0,1413 га., кадастровий №4623688200:01:005:0580, що на с.Волиця, що визначена для будівництва та обслуговування житлового будинку, господарських будівель і споруд.
2. Виконавчому комітету Давидівської сільської ради забезпечити укладання відповідного договору, підготовку та надання вихідних даних на проектування та реобудову цього детального плану території.
3. Громадянці Пиріжок Ларисі Іванівні забезпечити фінансування робіт з оброблення цього детального плану території за рахунок джерел не заборонених законодавством.
4. Відіти містобудування, архітектури та житлово-комунального господарства Давидівської сільської ради:
 - 4.1. Додати детальний план території:
 - 4.1.1. у відділі земельних ресурсів Давидівської сільської ради;
 - 4.1.2. у відділі містобудування та архітектури Пустомитівської районної адміністрації.

4.2. Забезпечити, у встановленому порядку, проведення детальнього плану території, щодо зміни цільового призначення кадастровий №4623688200:01:005:0580, що на вулиці Присілля, врахування громадських інтересів.

5. Контроль за виконанням рішення покласти на територіальну власність, житлово-комунального господарства на території, будівництва, архітектури, охорони пам'яток, енергозбереження та транспорту.

Сільський голова



Володимир