



ДАВИДІВСЬКА  
СІЛЬСЬКА РАДА  
Том 6

ПРОТОКОЛ  
засідання

від 8 -ої сесії  
14.07.21 р.

Рішення  
з № 233  
по № 272

## Р І Ш Е Н Н Я № 233-8/2021

від 14 липня 2021 року

**Про затвердження технічної документації  
із землеустрою щодо встановлення меж  
земельної ділянки в натурі (на місцевості)  
гр. Юськів Н. Я. для БОЖБ  
в с. Старе Село**

Заслухавши головного спеціаліста відділу земельних ресурсів Давидівської сільської ради Бандуру Р. Д., який зачитав заяву гр. Юськів Надії Ярославівни про затвердження технічної документації із землеустрою щодо встановлення меж земельної ділянки в натурі (на місцевості) та передачу у власність земельної ділянки, площею 0,1188 га, за кадастровим номером 4623687100:01:003:0411 для будівництва і обслуговування житлового будинку, господарських будівель і споруд (присадибна ділянка) в с. Старе Село, Львівського району Львівської області, врахувавши пропозиції постійної комісії з питань земельних відносин, природокористування та екології, керуючись пп. 34 ч. 1 ст. 26 Закону України "Про місцеве самоврядування в Україні", ст.ст. 12, 40, 116, 122, 186 Земельного кодексу України, ст. 55 Закону України "Про землеустрій", ст. 20 та п. 1 ст. 4-1 Закону України "Про державну реєстрацію речових прав на нерухоме майно та їх обтяжень", сесія Давидівської сільської ради

### **В И Р І Ш И Л А:**

1. Затвердити технічну документацію із землеустрою щодо встановлення меж земельної ділянки в натурі (на місцевості) гр. Юськів Надії Ярославівни для будівництва і обслуговування житлового будинку, господарських будівель і споруд в с. Старе Село Львівського району Львівської області.
2. Передати у власність гр. Юськів Надії Ярославівни земельну ділянку, площею 0,1188 га, за кадастровим номером 4623687100:01:003:0411 для будівництва і обслуговування житлового будинку, господарських будівель і споруд в с. Старе Село Львівського району Львівської області.
3. Реєстрацію речового права власності на земельну ділянку гр. Юськів Надії Ярославівни провести за власні кошти.
4. Контроль за виконанням даного рішення покласти на голову постійної комісії з питань земельних відносин, природокористування та екології Кінаша М.Ю.

Сільський голова



Володимир КЕРНИЦЬКИЙ



УКРАЇНА  
ДАВИДІВСЬКА СІЛЬСЬКА РАДА  
Львівського району Львівської області  
8-ма сесія VIII-го демократичного скликання

Р І Ш Е Н Н Я № 234-8/2021

від 14 липня 2021 року

Про затвердження технічної документації  
з землеустрою щодо встановлення меж  
земельної ділянки в натурі (на місцевості)  
гр. Антонішина О. М. гр. Киритів О. М.  
для БОЖБ в с. Старе Село

Заслухавши головного спеціаліста відділу земельних ресурсів Давидівської сільської ради Бандуру Р.Д., який зачитав заяву гр. Антонішина Оксани Миколаївни, яка представляє інтереси гр. Киритів Ольги Миколаївни, згідно доручення серія НРА № 969880 від 10 червня 2021 року про затвердження технічної документації із землеустрою щодо встановлення меж земельної ділянки в натурі (на місцевості) та передачу у власність земельної ділянки, площею 0,2500 га, за кадастровим номером 4623687100:01:001:0079 для будівництва і обслуговування житлового будинку, господарських будівель і споруд (присадибна ділянка) в с. Старе Село, Львівського району Львівської області, врахувавши пропозиції постійної комісії з питань земельних відносин, природокористування та екології, керуючись пп. 34 ч. 1 ст. 26 Закону України “Про місцеве самоврядування в Україні”, ст.ст. 12, 40, 116, 122, 186 Земельного кодексу України, ст. 55 Закону України “Про землеустрій”, ст. 20 та п. 1 ст. 4-1 Закону України “Про державну реєстрацію речових прав на нерухоме майно та їх обтяжень”, сесія Давидівської сільської ради

**В И Р І Ш И Л А:**

1. Затвердити технічну документацію із землеустрою щодо встановлення меж земельної ділянки в натурі (на місцевості) гр. Антонішина Оксани Миколаївни гр. Киритів Ользі Миколаївні для будівництва і обслуговування житлового будинку, господарських будівель і споруд в с. Старе Село Львівського району Львівської області.
2. Передати у спільну сумісну власність гр. Антонішина Оксани Миколаївни гр. Киритів Ользі Миколаївні земельну ділянку, площею 0,2500 га, за кадастровим номером 4623687100:01:001:0079 для будівництва і обслуговування житлового будинку, господарських будівель і споруд в с. Старе Село Львівського району Львівської області.
3. Реєстрацію речового права власності на земельну ділянку гр. Антонішина Оксани Миколаївни гр. Киритів Ользі Миколаївні провести за власні кошти.
4. Контроль за виконанням даного рішення покласти на голову постійної комісії з питань земельних відносин, природокористування та екології, Кінаша М.Ю.

Сільський голова

Володимир КЕРНИЦЬКИЙ





УКРАЇНА  
ДАВИДІВСЬКА СІЛЬСЬКА РАДА  
Львівського району Львівської області  
8-ма сесія VIII-го демократичного скликання

Р І Ш Е Н Н Я № 235-8/2021

14 липня 2021 року

про затвердження технічної документації  
землеустрою щодо встановлення меж  
земельної ділянки в натурі (на місцевості)  
Чура Ю. В. для БОЖБ  
с. Старе Село

Заслухавши головного спеціаліста відділу земельних ресурсів Давидівської сільської ради Бандуру Р. Д., який зачитав заяву гр. Чури Марії Михайлівни, яка представляє інтереси гр. Чура Юрія Васильовича, згідно довіреності серія НМВ № 9885 від 29 серпня 2020 року про затвердження технічної документації із землеустрою щодо встановлення меж земельної ділянки в натурі (на місцевості) та передачу у власність земельної ділянки, площею 0,1850 га, за кадастровим номером 4623687100:01:004:0007 для будівництва і обслуговування житлового будинку, господарських будівель і споруд (присадибна ділянка) в с. Старе Село, Львівського району Львівської області, врахувавши пропозиції постійної комісії з питань земельних відносин, природокористування та екології, керуючись пп. 34 ч. 1 ст. 26 Конституції України “Про місцеве самоврядування в Україні”, ст.ст. 12, 40, 116, 122, 186 Земельного кодексу України, ст. 55 Закону України “Про землеустрій”, ст. 20 та п. 1 ст. 4-1 Закону України “Про державну реєстрацію речових прав на нерухоме майно та їх обтяжень”, сесія Давидівської сільської ради

**В И Р І Ш И Л А:**

1. Затвердити технічну документацію із землеустрою щодо встановлення меж земельної ділянки в натурі (на місцевості) гр. Чура Юрію Васильовичу для будівництва і обслуговування житлового будинку, господарських будівель і споруд в с. Старе Село Львівського району Львівської області.
2. Передати у власність гр. Чура Юрію Васильовичу земельну ділянку, площею 0,1850 га, за кадастровим номером 4623687100:01:04:0007 для будівництва і обслуговування житлового будинку, господарських будівель і споруд в с. Старе Село Львівського району Львівської області.
3. Реєстрацію речового права власності на земельну ділянку гр. Чура Юрію Васильовичу провести за власні кошти.
4. Контроль за виконанням даного рішення покласти на голову постійної комісії з питань земельних відносин, природокористування та екології Кінаша М.Ю.

Сільський голова



Володимир КЕРНИЦЬКИЙ



УКРАЇНА  
ДАВИДІВСЬКА СІЛЬСЬКА РАДА  
Львівського району Львівської області  
8-ма сесія VIII-го демократичного скликання

Р І Ш Е Н Н Я № 236-8/2021

14 липня 2021 року

про затвердження технічної документації  
землеустрою щодо встановлення меж  
земельної ділянки в натурі (на місцевості)  
гр. Майкович С. І. для БОЖБ  
с. Соснівка вул. В. Стефаника, 38

Заслухавши головного спеціаліста відділу земельних ресурсів Давидівської сільської ради Бандуру Р. Д, який зачитав заяву гр. Майкович Степана Івановича про затвердження технічної документації із землеустрою щодо встановлення меж земельної ділянки в натурі (на місцевості) та передачу у власність земельної ділянки, площею 0,2500 га, за кадастровим номером 4623688200:02:003:0019 для будівництва та обслуговування житлового будинку, господарських будівель і споруд в с. Соснівка по вул. В. Стефаника, 38, врахувавши пропозиції постійної комісії з питань земельних відносин, природокористування та екології, керуючись пп. 34 ч. 1 ст. 26 Закону України "Про місцеве самоврядування в Україні", ст.ст. 12, 40, 116, 122, 186 Земельного кодексу України, ст. 55 Закону України "Про землеустрій", ст. 20 та п. 1 ст. 4-1 Закону України "Про державну реєстрацію речових прав на нерухоме майно та їх обтяжень", сесія Давидівської сільської ради

**ВИРІШИЛА:**

1. Затвердити технічну документацію із землеустрою щодо встановлення меж земельної ділянки в натурі (на місцевості) гр. Майкович Степану Івановичу для будівництва і обслуговування житлового будинку, господарських будівель і споруд (присадибна ділянка) в с. Соснівка по вул. В. Стефаника, 38.
2. Передати у власність гр. Майкович Степану Івановичу земельну ділянку, площею 0,25 га, за кадастровим номером 4623688200:02:003:0019 для будівництва і обслуговування житлового будинку, господарських будівель і споруд в с. Соснівка по вул. В. Стефаника, 38.
3. Реєстрацію речового права власності на земельну ділянку гр. Майкович Степану Івановичу провести за власні кошти.
4. Контроль за виконанням даного рішення покласти на голову постійної комісії з питань земельних відносин, природокористування та екології Кінаша М.Ю.



Володимир КЕРНИЦЬКИЙ



УКРАЇНА  
ДАВИДІВСЬКА СІЛЬСЬКА РАДА  
Львівського району Львівської області  
8-ма сесія VIII-го демократичного скликання

Р І Ш Е Н Н Я № 237-8/2021

14 липня 2021 року

про затвердження технічної документації  
з землеустрою щодо встановлення меж  
земельної ділянки в натурі (на місцевості)  
Паньків А. М. для БОЖБ  
с. Чишки вул. Шептицьких, 49

Заслухавши головного спеціаліста відділу земельних ресурсів Давидівської сільської ради Бандуру Р. Д., який зачитав заяву гр. Паньків Андрія Мирославовича про затвердження технічної документації із землеустрою щодо встановлення меж земельної ділянки в натурі (на місцевості) та передачу у власність земельної ділянки, площею 0,0618 га, за кадастровим номером 4623688200:01:004:0324 для будівництва і обслуговування житлового будинку, господарських будівель і споруд в с. Чишки вул. Шептицьких, 49, врахувавши пропозиції постійної комісії з питань земельних відносин, природокористування та екології, керуючись пп. 34 ч. 1 ст. 26 Закону України "Про місцеве самоврядування в Україні", ст.ст. 12, 40, 116, 122, 186 Земельного кодексу України, ст. 55 Закону України "Про землеустрій", ст. 20 та п. 1 ст. 4-1 Закону України "Про державну реєстрацію речових прав на нерухоме майно та їх обтяжень", сесія Давидівської сільської ради

**В И Р І Ш И Л А:**

Затвердити технічну документацію із землеустрою щодо встановлення меж земельної ділянки в натурі (на місцевості) гр. Паньків Андрію Мирославовичу для будівництва і обслуговування житлового будинку, господарських будівель і споруд (присадибна ділянка) в с. Чишки по вул. Шептицьких, 49.

Передати у власність гр. Паньків Андрію Мирославовичу земельну ділянку, площею 0,0618 га, за кадастровим номером 4623688200:01:004:0324 для будівництва і обслуговування житлового будинку, господарських будівель і споруд в с. Чишки по вул. Шептицьких, 49.

Реєстрацію речового права власності на земельну ділянку гр. Паньків Андрію Мирославовичу провести за власні кошти.

Контроль за виконанням даного рішення покласти на голову постійної комісії з питань земельних відносин, природокористування та екології Кінаша М.Ю.

Сільський голова

Володимир КЕРНИЦЬКИЙ





УКРАЇНА  
ДАВИДІВСЬКА СІЛЬСЬКА РАДА  
Львівського району Львівської області  
8-ма сесія VIII-го демократичного скликання

Р І Ш Е Н Н Я № 238- 8/2021

14 липня 2021 року

про затвердження технічної документації  
землеустрою щодо встановлення меж  
земельної ділянки в натурі (на місцевості)  
Максименко Б. В. для БОЖБ в с. Горішній

Заслухавши головного спеціаліста відділу земельних ресурсів Давидівської сільської ради Бандуру Р.Д., який зачитав заяву гр. Максименко Бориса Володимировича про затвердження технічної документації із землеустрою щодо встановлення меж земельної ділянки в натурі (на місцевості) та передачу у власність земельної ділянки, площею 0,0990 га, за кадастровим номером 4623685100:04:000:0435 для будівництва і обслуговування житлового будинку, господарських будівель і споруд (присадибна ділянка) в с. Горішній, Львівського району Львівської області, врахувавши пропозиції постійної комісії з питань земельних відносин, природокористування та екології, керуючись пп. 34 ч. 1 ст. 26 Закону України "Про місцеве самоврядування в Україні", ст.ст. 12, 40, 116, 122, 186 Земельного кодексу України, ст. 55 Закону України "Про землеустрій", ст. 20 та п. 1 ст. 4-1 Закону України "Про державну реєстрацію речових прав на нерухоме майно та їх обтяжень", сесія Давидівської сільської ради

**В И Р І Ш И Л А:**

Затвердити технічну документацію із землеустрою щодо встановлення меж земельної ділянки в натурі (на місцевості) гр. Максименко Бориса Володимировичу для будівництва і обслуговування житлового будинку, господарських будівель і споруд в с. Горішній Львівського району Львівської області.

Передати у власність гр. Максименко Бориса Володимировичу земельну ділянку, площею 0,0990 га, за кадастровим номером 4623685100:04:000:0435 для будівництва і обслуговування житлового будинку, господарських будівель і споруд в с. Горішній Львівського району Львівської області.

Реєстрацію речового права власності на земельну ділянку гр. Максименко Бориса Володимировичу провести за власні кошти.

Контроль за виконанням даного рішення покласти на голову постійної комісії з питань земельних відносин, природокористування та екології Кінаша М.Ю.



Сільський голова

Володимир КЕРНИЦЬКИЙ



УКРАЇНА  
ДАВИДІВСЬКА СІЛЬСЬКА РАДА  
Львівського району Львівської області  
8-ма сесія VIII-го демократичного скликання

Р І Ш Е Н Н Я № 239-8/2021

14 липня 2021 року

про затвердження технічної документації  
землеустрою щодо встановлення меж  
земельної ділянки в натурі (на місцевості)  
Римар М.Т. для БОЖБ в с. Шоломинь

Заслухавши головного спеціаліста відділу земельних ресурсів Давидівської сільської ради Бандуру Р.Д., який зачитав заяву гр. Римара Михайла Теодоровича про розгляд та затвердження технічної документації із землеустрою щодо встановлення (відновлення) меж земельної ділянки в натурі (на місцевості) та передачу у приватну власність земельної ділянки для будівництва і обслуговування житлового будинку, господарських будівель та споруд, площею 0,2500 га, кадастровий номер 4623683100:02:001:0412, яка знаходиться за адресою: Львівська область, Львівський район, с. Шоломинь, вул. Лоби М.М. професора, 701, врахувавши пропозиції постійної комісії з питань земельних відносин, природокористування та екології, керуючись пп. 34 ч. 1 ст. 26 Закону України "Про місцеве самоврядування в Україні", ст.ст. 12, 40, 116, 122, 186 Земельного кодексу України, ст. 55 Закону України "Про землеустрій", ст. 20 та п. 1 ст. 4-1 Закону України "Про державну реєстрацію речових прав на нерухоме майно та їх обтяжень", сесія Давидівської сільської ради

**В И Р І Ш И Л А:**

1. Затвердити технічну документацію із землеустрою щодо встановлення (відновлення) меж земельної ділянки в натурі (на місцевості) гр. Римар Михайла Теодоровича для будівництва і обслуговування житлового будинку, господарських будівель та споруд за адресою: Львівська область, Львівський район, с. Шоломинь, вул. Лоби М.М. професора, 701.
2. Передати у власність гр. Римар Михайлу Теодоровичу земельну ділянку, площею 0,2500 га, за кадастровим номером 4623683100:02:001:0412 для будівництва і обслуговування житлового будинку, господарських будівель та споруд в с. Шоломинь Львівського району Львівської області.
3. Реєстрацію речового права власності на земельну ділянку гр. Римар Михайлу Теодоровичу провести за власні кошти.
4. Контроль за виконанням даного рішення покласти на голову постійної комісії з питань земельних відносин, природокористування та екології Кінаша М.Ю.

Сільський голова

Володимир КЕРНИЦЬКИЙ





УКРАЇНА  
ДАВИДІВСЬКА СІЛЬСЬКА РАДА  
Львівського району Львівської області  
8-ма сесія VIII-го демократичного скликання

Р І Ш Е Н Н Я № 240- 8/2021

4 липня 2021 року

затвердження технічної документації  
землеустрою щодо встановлення меж  
земельної ділянки в натурі (на місцевості)  
Бліхарській Г. М. для БОЖБ  
Будьків

Заслухавши головного спеціаліста відділу земельних ресурсів Давидівської сільської ради Бандуру Р. Д., який зачитав заяву гр. Бліхарської Л. В. про затвердження технічної документації із землеустрою щодо встановлення меж земельної ділянки в натурі (на місцевості) та передачу у власність земельної ділянки, площею 0,0876 га, за кадастровим номером 4623687100:02:002:0083 для будівництва і обслуговування житлового будинку, господарських будівель і споруд (присадибна ділянка) в с. Будьків, Львівського району Львівської області, врахувавши пропозиції постійної комісії з питань земельних відносин, природокористування та екології, уточнись пп. 34 ч. 1 ст. 26 Закону України "Про місцеве самоврядування в Україні", ст.ст. 12, 40, 116, 122, 186 Земельного кодексу України, ст. 55 Закону України "Про землеустрій", ст. 20 та п. 1 ст. 4-1 Закону України "Про державну реєстрацію речових прав на нерухоме майно та їх обтяжень", сесія Давидівської сільської ради

**В И Р І Ш И Л А:**

Затвердити технічну документацію із землеустрою щодо встановлення меж земельної ділянки в натурі (на місцевості) гр. Бліхарській Ганні Михайлівні для будівництва і обслуговування житлового будинку, господарських будівель і споруд в с. Будьків Львівського району Львівської області.  
Передати у власність гр. Бліхарській Ганні Михайлівні земельну ділянку, площею 0,0876 га, за кадастровим номером 4623687100:02:002:0083 для будівництва і обслуговування житлового будинку, господарських будівель і споруд в с. Будьків Львівського району Львівської області.  
Реєстрацію речового права власності на земельну ділянку гр. Бліхарській Ганні Михайлівні провести за власні кошти.  
Контроль за виконанням даного рішення покласти на голову постійної комісії з питань земельних відносин, природокористування та екології Кінаша М.Ю.

Сільський голова

Володимир КЕРНИЦЬКИЙ





УКРАЇНА  
ДАВИДІВСЬКА СІЛЬСЬКА РАДА  
Львівського району Львівської області  
8-ма сесія VIII-го демократичного скликання

Р І Ш Е Н Н Я № 241-8/2021


14 липня 2021 року

затвердження технічної документації  
землеустрою щодо встановлення меж  
земельної ділянки в натурі (на місцевості)  
Туз В.П. для БОЖБ в с. Виннички

Заслухавши головного спеціаліста відділу земельних ресурсів Давидівської сільської ради Бандуру Р.Д., який зачитав заяву гр. Туз Василя Петровича про затвердження технічної документації із землеустрою щодо встановлення меж земельної ділянки в натурі (на місцевості), площею 0,2167 га, кадастровий номер 4623681200:01:002:0149 для будівництва і обслуговування житлового будинку, господарських будівель і споруд (присадибна ділянка), встановленої за адресою: с. Виннички, вул. Козацька, 8 Львівського району Львівської області, врахувавши пропозиції постійної комісії з питань земельних ресурсів, природокористування та екології, керуючись пп. 34 ч. 1 ст. 26 Закону України «Про місцеве самоврядування в Україні», ст.ст. 12, 40, 116, 122, 186 Земельного кодексу України, ст. 55 Закону України «Про землеустрій», ст. 20 та п. 1 ст. 4-1 Закону України «Про державну реєстрацію речових прав на нерухоме майно та їх обтяжень», сесія Давидівської сільської ради

**В И Р І Ш И Л А:**

Затвердити технічну документацію із землеустрою щодо встановлення меж земельної ділянки в натурі (на місцевості) гр. Туз Василя Петровича для будівництва і обслуговування житлового будинку, господарських будівель і споруд (присадибна ділянка) в с. Виннички, вул. Козацька, 8 на території Давидівської сільської ради Львівської області.  
Передати у власність гр. Туз Василю Петровичу земельну ділянку, площею 0,2167 га, за кадастровим номером 4623681200:01:002:0149 для будівництва і обслуговування житлового будинку, господарських будівель і споруд в с. Виннички Львівського району Львівської області.  
Реєстрацію речового права власності на земельну ділянку гр. Туз Василю Петровичу провести за власні кошти.  
Контроль за виконанням даного рішення покласти на голову постійної комісії з питань земельних ресурсів, природокористування та екології Кінаша М.Ю.



Сільський голова

Володимир КЕРНИЦЬКИЙ



УКРАЇНА  
ДАВИДІВСЬКА СІЛЬСЬКА РАДА  
Львівського району Львівської області  
8-ма сесія VIII-го демократичного скликання

Р І Ш Е Н Н Я № 242-8/2021

14 липня 2021 року

про затвердження технічної документації  
з землеустрою щодо встановлення меж  
земельної ділянки в натурі (на місцевості)  
Онищак М.І. для БОЖБ в с. Виннички

Заслухавши головного спеціаліста відділу земельних ресурсів Давидівської сільської ради Бандуру Р.Д., який зачитав заяву гр. Онищак Мирона Івановича про затвердження технічної документації із землеустрою щодо встановлення меж земельної ділянки в натурі (на місцевості), площею 0,1546 га, кадастровий номер 4623681200:01:002:0148 для будівництва і обслуговування житлового будинку, господарських будівель і споруд (присадибна ділянка), за адресою: с. Виннички, вул. Крута, 4 Львівського району Львівської області, врахувавши пропозиції постійної комісії з питань земельних відносин, природокористування та екології, керуючись пп. 34 ч. 1 ст. 26 Закону України "Про цеlex самоврядування в Україні", ст.ст. 12, 40, 116, 122, 186 Земельного кодексу України, ст. 55 Закону України "Про землеустрій", ст. 20 та п. 1 ст. 4-1 Закону України "Про державну реєстрацію речових прав на нерухоме майно та їх обтяжень", сесія Давидівської сільської ради

**В И Р І Ш И Л А:**

Затвердити технічну документацію із землеустрою щодо встановлення меж земельної ділянки в натурі (на місцевості) гр. Онищак Мирону Івановичу для будівництва і обслуговування житлового будинку, господарських будівель і споруд (присадибна ділянка) за адресою: Львівська область, Львівський район, с. Виннички, вул. Крута, 4.  
Передати у власність гр. Онищак Мирону Івановичу земельну ділянку, площею 0,1546 га, за кадастровим номером 4623681200:01:002:0148 для будівництва і обслуговування житлового будинку, господарських будівель і споруд в с. Виннички Львівського району Львівської області.  
Реєстрацію речового права власності на земельну ділянку гр. Онищак Мирону Івановичу провести за власні кошти.  
Контроль за виконанням даного рішення покласти на голову постійної комісії з питань земельних відносин, природокористування та екології Кінаша М.Ю.



Володимир КЕРНИЦЬКИЙ



УКРАЇНА  
ДАВИДІВСЬКА СІЛЬСЬКА РАДА  
Львівського району Львівської області  
8-ма сесія VIII-го демократичного скликання

Р І Ш Е Н Н Я № 243-8/2021

липня 2021 року

затвердження технічної документації  
землеустрою щодо встановлення меж  
земельної ділянки в натурі (на місцевості)  
гр. Барович М.М. для БОЖБ в с. Дмитровичі

Слухавши головного спеціаліста відділу земельних ресурсів Давидівської сільської ради Бандуру Р.Д., який зачитав заяву гр. Барович Мирослави Михайлівни про затвердження технічної документації із землеустрою та передачу в приватну власність земельної ділянки, площею 0,2500 га, кадастровий номер 4623681200:03:002:0144 для будівництва і обслуговування житлового будинку, господарських будівель і споруд, яка розташована за адресою: Львівська область, Львівський район, с. Дмитровичі, врахувавши пропозиції постійної комісії з питань земельних відносин, природокористування та екології, керуючись пп. 34 ч. 1 ст. 26 Конституції України "Про місцеве самоврядування в Україні", ст.ст. 12, 40, 116, 122, 186 Конституції України, ст. 55 Закону України "Про землеустрій", ст. 20 та п. 1 ст. 324 Закону України "Про державну реєстрацію речових прав на нерухоме майно та їх обтяжень", сесія Давидівської сільської ради

**В И Р І Ш И Л А:**

Затвердити технічну документацію із землеустрою щодо встановлення (відновлення) меж земельної ділянки в натурі (на місцевості) гр. Барович Мирослави Михайлівни для будівництва і обслуговування житлового будинку, господарських будівель і споруд (присадибна ділянка) за адресою: Львівська область, Львівський район, с. Дмитровичі, вул. Без назви, 114.  
Передати у власність гр. Барович Мирославі Михайлівні земельну ділянку, площею 0,2500 га, за кадастровим номером 4623681200:03:002:0144 для будівництва і обслуговування житлового будинку, господарських будівель і споруд в с. Дмитровичі Львівського району Львівської області.  
Реєстрацію речового права власності на земельну ділянку гр. Барович Мирославі Михайлівні провести за власні кошти.  
Контроль за виконанням даного рішення покласти на голову постійної комісії з питань земельних відносин, природокористування та екології Кінаша М.Ю.



Володимир КЕРНИЦЬКИЙ



УКРАЇНА  
ДАВИДІВСЬКА СІЛЬСЬКА РАДА  
Львівського району Львівської області  
8-ма сесія VIII-го демократичного скликання

Р І Ш Е Н Н Я № 244-8/2021

4 липня 2021 року

затвердження технічної документації  
землеустрою щодо встановлення меж  
земельної ділянки в натурі (на місцевості)  
Шпик М.М. для БОЖБ в с. Дмитровичі

Заслухавши головного спеціаліста відділу земельних ресурсів Давидівської сільської ради Бандуру Р.Д., який зачитав заяву гр. Шпик Марії Михайлівни про надання та затвердження технічної документації із землеустрою щодо встановлення меж земельної ділянки в натурі (на місцевості) та передачу у приватну власність земельної ділянки будівництва і обслуговування житлового будинку, господарських будівель та споруд, площею 0,2500 га, кадастровий номер 681200:03:001:0236, яка знаходиться за адресою: Львівська область, Львівський район, с. Дмитровичі, вул. Зелена, 25, врахувавши пропозиції постійної комісії з питань земельних відносин, природокористування та екології, керуючись пп. 34 ч. 1 п. 6 Закону України “Про місцеве самоврядування в Україні”, ст.ст. 12, 40, 116, 186 Земельного кодексу України, ст. 55 Закону України “Про землеустрій”, ст. 1 п. 1 ст. 4-1 Закону України “Про державну реєстрацію речових прав на нерухоме майно та їх обтяжень”, сесія Давидівської сільської ради


**В И Р І Ш И Л А:**

Затвердити технічну документацію із землеустрою щодо встановлення меж (відновлення) меж земельної ділянки в натурі (на місцевості) гр. Шпик Марії Михайлівни для будівництва і обслуговування житлового будинку, господарських будівель та споруд за адресою: Львівська область, Львівський район, с. Дмитровичі, вул. Зелена, 25.

Передати у власність гр. Шпик Марії Михайлівні земельну ділянку, площею 0,2500 га, за кадастровим номером 4623681200:03:001:0236 для будівництва і обслуговування житлового будинку, господарських будівель і споруд в с. Дмитровичі Львівського району Львівської області.

Реєстрацію речового права власності на земельну ділянку гр. Шпик Марії Михайлівни провести за власні кошти.

Контроль за виконанням даного рішення покласти на голову постійної комісії з питань земельних відносин, природокористування та екології Кінаша М.Ю.



Володимир КЕРНИЦЬКИЙ

РЕЗУЛЬТАТИ ГОЛОСУВАННЯ  
ДАВИДІВСЬКА СІЛЬСЬКА РАДА

гр. ЗАЛОГА С. П.

дублюєтвo іщив. ГАРАНТІВ.

ПІБ	За	Проти	Утримався	Відсутній
Керницький Володимир Михайлович	✓			
Бабенко Ігор Іванович	✓			
Біда Роман Богданович	✓			
Бортнічук Олена Олександрівна	✓			
Брегін Андрій Іванович				✓
Бульба Остап Стефанович	✓			
Верходай Володимир Любомирович	✓			
Винник Ігор Олегович	✓			
Вульчак Андрій Васильович	✓			
Гнатів Ірина Леонідівна	✓			
Данилюк Олег Петрович	✓			
Допілка Микола Ярославович	✓			
Дунець Роман Ярославович	✓			
Камінський Мар'ян Володимирович	✓			
Кінаш Мирослав Юрійович	✓			
Кухарський Ігор Ярославович	✓			
Клименко Олександр Олександрович	✓			
Кришталь Світлана Михайлівна	✓			
Босій Роман Миколайович	✓			
Малиш Богдан Андрійович	✓			
Марценюк Назар Олександрович	✓			
Подвірна Наталія Степанівна	✓			
Сухарина Андрій Теодорович	✓			
Удуд Петро Іванович	✓			
Филь Ярослав Миронович	✓			
Черна Тарас Ігорович	✓			
Читайло Степан Степанович	✓			
ВСЬОГО:	26	0	0	1

Рішення :



прийнято



не прийнято

а комісія:

М. П. \_\_\_\_\_  
 \_\_\_\_\_  
 \_\_\_\_\_

\_\_\_\_\_



УКРАЇНА

ДАВИДІВСЬКА СІЛЬСЬКА РАДА

Львівського району Львівської області

8-ма сесія VIII-го демократичного скликання

Р І Ш Е Н Н Я № 245- 8/2021

дня 2021 року

визначення технічної документації  
землеустрою щодо встановлення меж  
ділянки в натурі (на місцевості)  
г. С. П. для будівництва індивідуальних гаражів  
території Давидівської сільської ради

ухвавши головного спеціаліста відділу земельних ресурсів Давидівської сільської ради Бандуру Р.Д., який зачитав заяву гр. Залого Степана Петровича про визначення технічної документації із землеустрою щодо встановлення меж ділянки в натурі (на місцевості) та передачу у власність земельної ділянки, площею 0,0027 га, за кадастровим номером 4623685100:04:000:0442 для будівництва індивідуальних гаражів в «Гаражно-Будівельному Кооперативі», 159 за межами населеного пункту на території Давидівської сільської ради, Львівського району Львівської області, врахувавши пропозиції постійної комісії з питань земельних ресурсів, природокористування та екології, керуючись пп. 34 ч. 1 ст. 26 Закону України «Про місцеве самоврядування в Україні», ст.ст. 12, 40, 116, 122, 186 цього кодексу України, ст. 55 Закону України «Про землеустрій», ст. 20 та п. 1 ст. 326 Закону України «Про державну реєстрацію речових прав на нерухоме майно та їх обтяжень», сесія Давидівської сільської ради

### В И Р І Ш И Л А:

визначити технічну документацію із землеустрою щодо встановлення меж земельної ділянки в натурі (на місцевості) гр. Залого Степану Петровичу для будівництва індивідуальних гаражів в «Гаражно-Будівельному Кооперативі», 159 за межами населеного пункту на території Давидівської сільської ради Львівського району Львівської області.  
надати у власність гр. Залого Степану Петровичу земельну ділянку, площею 0,0027 га, за кадастровим номером 4623685100:04:000:0442 для будівництва індивідуальних гаражів в «Гаражно-Будівельному Кооперативі», 159 за межами населеного пункту на території Давидівської сільської ради Львівського району Львівської області.  
надати державну реєстрацію речового права власності на земельну ділянку гр. Залого Степану Петровичу провести за власні кошти.  
контроль за виконанням даного рішення покласти на голову постійної комісії з питань земельних відносин, природокористування та екології Кінаша М.Ю.

Голова

Володимир КЕРНИЦЬКИЙ



РЕЗУЛЬТАТИ ГОЛОСУВАННЯ  
ДАВІДІВСЬКА СІЛЬСЬКА РАДА

ГРУПУВАННЯ ПИТАНЬ ПОРЯДКУ ДЕННОГО

ПІБ	За	Проти	Утримався	Відсутній
Керницький Володимир Михайлович	✓			
Бабенко Ігор Іванович	✓			
Біда Роман Богданович	✓			
Бортнічук Олена Олександрівна	✓			
Брегін Андрій Іванович				✓
Бульба Остап Стефанович	✓			
Верходай Володимир Любомирович	✓			
Винник Ігор Олегович	✓			
Вульчак Андрій Васильович	✓			
Гнатів Ірина Леонідівна	✓			
Данилюк Олег Петрович	✓			
Допілка Микола Ярославович	✓			
Дунець Роман Ярославович	✓			
Камінський Мар'ян Володимирович	✓			
Кінаш Мирослав Юрійович	✓			
Кухарський Ігор Ярославович	✓			
Клименко Олександр Олександрович	✓			
Кришталь Світлана Михайлівна	✓			
Босий Роман Миколайович	✓			
Малиш Богдан Андрійович	✓			
Марценюк Назар Олександрович	✓			
Подвірна Наталія Степанівна	✓			
Сухарина Андрій Теодорович	✓			
Удуд Петро Іванович	✓			
Филь Ярослав Миронович	✓			
Черна Тарас Ігорович	✓			
Читайло Степан Степанович	✓			
ВСЬОГО:	26	0	0	1

Рішення :  прийнято не прийнятоа комісія:  
рше т  
рше Н.  
рсовий І.





УКРАЇНА  
ДАВИДІВСЬКА СІЛЬСЬКА РАДА  
Львівського району Львівської області  
8-ма сесія VIII-го демократичного скликання

Р І Ш Е Н Н Я № 246-8/2021

...ня 2021 року

...вання питань порядку денного  
...вання пакетом

...хавши пропозицію секретаря Давидівської сільської ради, Андрія Сухарини,  
...пування питань порядку денного, для голосування пакетом та відповідно до  
...егламенту Давидівської сільської ради, Давидівська сільська рада

**В И Р І Ш И Л А:**

...упувати питання порядку денного з №248 по №252, про затвердження  
...кнічних документів із землеустрою для голосування та присвоїти кожному  
...их окремий № рішення;  
...екретарю ради зафіксувати дане рішення в протоколі VIII-ої сесії VIII-го  
...ократичного скликання;  
...онтроль за виконанням даного рішення покласти на секретаря ради, Андрія  
...ухарину.



**Володимир КЕРНИЦЬКИЙ**

РЕЗУЛЬТАТИ ГОЛОСУВАННЯ  
ДАВИДІВСЬКА СІЛЬСЬКА РАДА

Рішення № 247-8/2021  
251-8/2021

Питання порядку денного  
з N 248-252

№	ПІБ	За	Проти	Утримався	Відсутній
1	Керницький Володимир Михайлович	✓			
	Бабенко Ігор Іванович	✓			
	Біда Роман Богданович	✓			
	Бортнічук Олена Олександрівна	✓			
	Брегін Андрій Іванович				✓
	Бульба Остап Стефанович	✓			
	Верходай Володимир Любомирович	✓			
	Винник Ігор Олегович	✓			
	Вульчак Андрій Васильович	✓			
	Гнатів Ірина Леонідівна	✓			
	Данилюк Олег Петрович	✓			
	Допілка Микола Ярославович	✓			
	Дунець Роман Ярославович	✓			
	Камінський Мар'ян Володимирович	✓			
	Кінаш Мирослав Юрійович	✓			
	Кухарський Ігор Ярославович	✓			
	Клименко Олександр Олександрович	✓			
	Кришталь Світлана Михайлівна	✓			
	Босий Роман Миколайович	✓			
	Малиш Богдан Андрійович	✓			
	Марценюк Назар Олександрович	✓			
	Подвірна Наталія Степанівна	✓			
	Сухарина Андрій Теодорович	✓			
	Удуд Петро Іванович	✓			
	Филь Ярослав Миронович	✓			
	Черна Тарас Ігорович	✓			
26	Читайло Степан Степанович	✓			
	ВСЬОГО:	26	0	0	1

Рішення :

прийнято

не прийнято

Кілька комісія:

Кернє М.  
Поздєрєв Н.  
Кухарський І.

*(Handwritten signatures)*



УКРАЇНА  
ДАВИДІВСЬКА СІЛЬСЬКА РАДА  
Львівського району Львівської області  
8-ма сесія VIII-го демократичного скликання

Р І Ш Е Н Н Я № 247-8/2021

14 липня 2021 року

затвердження технічної документації із землеустрою щодо встановлення меж земельних ділянок в натурі (на місцевості) гр. Конопельському І. Є. для ведення товарного сільськогосподарського виробництва

Заслухавши головного спеціаліста відділу земельних ресурсів Давидівської сільської ради Бандуру Р. Д., який зачитав заяву гр. Конопельського Ігора Євгеновича про затвердження технічної документації із землеустрою щодо встановлення меж земельної ділянки в натурі (на місцевості) та передачу у власність земельних ділянок загальною площею 1, 6527 га, для ведення товарного сільськогосподарського виробництва на території Давидівської сільської ради, Львівського району Львівської області, врахувавши пропозиції постійної комісії з питань земельних відносин, природокористування та екології, керуючись пп. 34 ч. 1 ст. 26 Закону України "Про цільове самоврядування в Україні", ст.ст. 12, 116, 122, 186 Земельного кодексу України, ст. 55 Закону України "Про землеустрій", ст. 20 та п. 1 ст. 4-1 Закону України про державну реєстрацію речових прав на нерухоме майно та їх обтяжень", сесія Давидівської сільської ради

**В И Р І Ш И Л А:**

затвердити технічну документацію із землеустрою щодо встановлення меж земельних ділянок в натурі (на місцевості) гр. Конопельському Ігору Євгеновичу для ведення товарного сільськогосподарського виробництва на території Давидівської сільської ради Львівського району Львівської області.  
Передати у власність гр. Конопельському Ігору Євгеновичу земельні ділянки загальною площею 1, 6527 га, для ведення товарного сільськогосподарського виробництва на території Давидівської сільської ради Львівського району Львівської області з них:

Земельна ділянка для ведення товарного сільськогосподарського виробництва площею 0,0797 га. за кадастровим номером 4623684400:11:000:0282 на території Давидівської сільської ради Львівського району Львівської області  
Земельна ділянка для ведення товарного сільськогосподарського виробництва площею 1,4221 га. за кадастровим номером 4623684400:11:000:0283 на території Давидівської сільської ради Львівського району Львівської області  
Земельна ділянка для ведення товарного сільськогосподарського виробництва площею 0,1509 га. за кадастровим номером 4623684400:11:000:0284 на території Давидівської сільської ради Львівського району Львівської області

3. Реєстрацію речового права власності на земельні ділянки гр. К. Євгеновичу провести за власні кошти.
4. Контроль за виконанням даного рішення покласти на голову поселення з питань земельних відносин, природокористування та екології К.

Сільський голова



*[Handwritten signature in blue ink]*

Володимир КЕРН

*[Handwritten notes in blue ink on the right page]*

Прошу за  
встановлення (ві  
передати її в при  
Земельна ділянк  
кадастровий ном  
Земельна ділянк  
кадастровий ном  
Земельна ділянк  
кадастровий ном  
яка розташовані  
Львівс

Цільове признач  
Товари

До заяви додаєт

Кашане  
(пн)



УКРАЇНА  
ДАВИДІВСЬКА СІЛЬСЬКА РАДА  
Львівського району Львівської області  
8-ма сесія VIII-го демократичного скликання

Р І Ш Е Н Н Я № 248-8/2021

14 липня 2021 року

про затвердження технічної документації  
землеустрою щодо встановлення меж  
земельної ділянки в натурі (на місцевості)  
г. Сорокопуд З.Т. для ведення товарного  
сільськогосподарського виробництва

Заслухавши головного спеціаліста відділу земельних ресурсів Давидівської сільської ради Бандуру Р.Д., який зачитав заяву гр. Сорокопуд Зеновія Теодоровича про затвердження технічної документації із землеустрою та передачу в приватну власність земельних ділянок, площею 0,5397 га, кадастровий номер 4623683100:16:000:0189 та площею 0,3352 га, кадастровий номер 4623683100:17:000:0291 для ведення товарного сільськогосподарського виробництва, які розташовані в селі Відники Львівського району, врахувавши пропозиції постійної комісії з питань земельних відносин, природокористування та екології, керуючись пп. 34 ч. 1 ст. 26 Закону України "Про місцеве самоврядування в Україні", ст.ст. 12, 22, 121, 122, 186 Земельного кодексу України, ст. 25 Закону України "Про землеустрій", ст. 20 та п. 1 ст. 4-1 Закону України "Про державну реєстрацію речових прав на нерухоме майно та їх обтяжень", сесія Давидівської сільської ради

**В И Р І Ш И Л А:**

1. Затвердити технічну документацію із землеустрою щодо встановлення меж земельної ділянки в натурі (на місцевості) гр. Сорокопуд Зеновія Теодоровича для ведення товарного сільськогосподарського виробництва на території Давидівської сільської територіальної громади Львівської області.
2. Передати у власність гр. Сорокопуд Зеновію Теодоровичу земельну ділянку, площею 0,5397 га, за кадастровим номером 4623683100:16:000:0189 для ведення товарного сільськогосподарського виробництва, яка розташована на території Давидівської сільської територіальної громади, Львівської області.
3. Передати у власність гр. Сорокопуд Зеновію Теодоровичу земельну ділянку, площею 0,3352 га, за кадастровим номером 4623683100:17:000:0291 для ведення товарного сільськогосподарського виробництва, яка розташована на території Давидівської сільської територіальної громади, Львівської області.
4. Реєстрацію речового права власності на земельні ділянки гр. Сорокопуд Зеновію Теодоровичу провести за власні кошти.
5. Контроль за виконанням даного рішення покласти на голову постійної комісії з питань земельних відносин, природокористування та екології Кінаша М.Ю.

Сільський голова

Володимир КЕРНИЦЬКИЙ



УКРАЇНА  
ДАВИДІВСЬКА СІЛЬСЬКА РАДА  
Львівського району Львівської області  
8-ма сесія VIII-го демократичного скликання

Р І Ш Е Н Н Я № 249-8/2021

14 липня 2021 року

про затвердження технічної документації  
землеустрою щодо встановлення меж  
земельної ділянки в натурі (на місцевості)  
Бейда Л.І. для ведення товарного  
сільськогосподарського виробництва

Заслухавши головного спеціаліста відділу земельних ресурсів Давидівської сільської ради Бандуру Р.Д., який зачитав заяву гр. Бейда Лесі Іванівни про затвердження технічної документації із землеустрою щодо встановлення (відновлення) меж земельної ділянки в натурі (на місцевості) та передачу у власність земельних ділянок, площею 0,2894 га, кадастровий номер 4623683100:21:000:0241 та площею 1,0912 га, кадастровий номер 4623683100:21:000:0242 для ведення товарного сільськогосподарського виробництва, які розташовані на території Давидівської сільської ради, врахувавши пропозиції постійної комісії з питань земельних відносин, природокористування та екології, керуючись пп. 34 ч. 1 ст. 26 Закону України "Про місцеве самоврядування в Україні", ст.ст. 12, 22, 121, 122, 186 Земельного кодексу України, ст. 25 Закону України "Про землеустрій", ст. 20 та п. 1 ст. 4-1 Закону України "Про державну реєстрацію речових прав на нерухоме майно та їх обтяжень", сесія Давидівської сільської ради

**ВИРІШИЛА:**

1. Затвердити технічну документацію із землеустрою щодо встановлення (відновлення) меж земельних ділянок в натурі (на місцевості) гр. Бейда Лесі Іванівни для ведення товарного сільськогосподарського виробництва на території Давидівської сільської ради Львівського району Львівської області.
2. Передати у власність гр. Бейда Лесі Іванівни земельну ділянку, площею 0,2894 га, за кадастровим номером 4623683100:21:000:0241 для ведення товарного сільськогосподарського виробництва, яка розташована на території Давидівської сільської ради Львівського району Львівської області.
3. Передати у власність гр. Бейда Лесі Іванівни земельну ділянку, площею 1,0912 га, за кадастровим номером 4623683100:21:000:0242 для ведення товарного сільськогосподарського виробництва, яка розташована на території Давидівської сільської ради Львівського району Львівської області.
4. Реєстрацію речового права власності на земельні ділянки гр. Бейда Лесі Іванівни провести за власні кошти.
5. Контроль за виконанням даного рішення покласти на голову постійної комісії з питань земельних відносин, природокористування та екології Кінаша М.Ю.

Сільський голова

Володимир КЕРНИЦЬКИЙ



УКРАЇНА  
ДАВИДІВСЬКА СІЛЬСЬКА РАДА  
Львівського району Львівської області  
8-ма сесія VIII-го демократичного скликання

Р І Ш Е Н Н Я № 250-8/2021

14 липня 2021 року  
про затвердження технічної документації  
з землеустрою щодо встановлення меж  
земельної ділянки в натурі (на місцевості)  
Мичка Л.А. для ведення товарного  
сільськогосподарського виробництва

Заслухавши головного спеціаліста відділу земельних ресурсів Давидівської сільської ради Бандуру Р.Д., який зачитав заяву гр. Мичка Людмили Анатоліївни про затвердження технічної документації із землеустрою щодо встановлення меж земельних ділянок в натурі (на місцевості) та передачу в приватну власність земельних ділянок, площею 2,1821 га, кадастровий номер 4623683100:21:000:0249 та площею 0,3611 га, за кадастровим номером 4623683100:20:000:0401 для ведення товарного сільськогосподарського виробництва, які розташовані за адресою: Львівська область, Львівський район, Давидівська сільська територіальна громада, врахувавши пропозиції постійної комісії з питань земельних відносин, природокористування та екології, керуючись пп. 34 ч. 1 ст. 26 Закону України "Про місцеве самоврядування в Україні", ст.ст. 12, 22, 121, 122, 186 Земельного кодексу України, ст. 25 Закону України "Про землеустрій", ст. 20 та п. 1 ст. 4-1 Закону України "Про державну реєстрацію речових прав на нерухоме майно та їх обтяжень", сесія Давидівської сільської ради

**В І Р І Ш И Л А:**

1. Затвердити технічну документацію із землеустрою щодо встановлення меж земельної ділянки в натурі (на місцевості) гр. Мичка Людмили Анатоліївни для ведення товарного сільськогосподарського виробництва за адресою: Давидівська сільська територіальна громада, Львівської області.
2. Передати у власність гр. Мичка Людмили Анатоліївни земельну ділянку, площею 2,1821 га, за кадастровим номером 4623683100:21:000:0249 для ведення товарного сільськогосподарського виробництва за адресою: Давидівська сільська територіальна громада, Львівської області.
3. Передати у власність гр. Мичка Людмили Анатоліївни земельну ділянку, площею 0,3611 га, за кадастровим номером 4623683100:20:000:0401 для ведення товарного сільськогосподарського виробництва за адресою: Давидівська сільська територіальна громада, Львівської області.
4. Реєстрацію речового права власності на земельні ділянки гр. Мичка Людмили Анатоліївни провести за власні кошти.
5. Контроль за виконанням даного рішення покласти на голову постійної комісії з питань земельних відносин, природокористування та екології Кінаша М.Ю.

Сільський голова

Володимир КЕРНИЦЬКИЙ



УКРАЇНА  
ДАВИДІВСЬКА СІЛЬСЬКА РАДА  
Львівського району Львівської області  
8-ма сесія VIII-го демократичного скликання

Р І Ш Е Н Н Я № 251-8/2021

д 14 липня 2021 року

про затвердження технічної документації  
землеустрою щодо встановлення меж  
земельної ділянки в натурі (на місцевості)  
гр. Савицький М.А. для ведення товарного  
сільськогосподарського виробництва

Заслухавши головного спеціаліста відділу земельних ресурсів Давидівської сільської ради Бандуру Р.Д., який зачитав заяву гр. Савицького Мирослава Андрійовича про затвердження технічної документації із землеустрою щодо встановлення (відновлення) меж земельних ділянок та передачу їх в приватну власність, площею 0,5001 га, кадастровий номер 4623683100:14:000:0278, площею 0,3381 га, кадастровий номер 4623683100:14:000:0101 для ведення товарного сільськогосподарського виробництва, які розташовані в с. Коцурів, врахувавши пропозиції постійної комісії з питань земельних відносин, природокористування та екології, керуючись пп. 34 ч. 1 ст. 26 Закону України "Про місцеве самоврядування в Україні", ст.ст. 12, 22, 121, 122, 186 Земельного кодексу України, ст. 25 Закону України "Про землеустрій", ст. 20 та п. 1 ст. 4-1 Закону України "Про державну реєстрацію речових прав на нерухоме майно та їх обтяжень", сесія Давидівської сільської ради

**В И Р І Ш И Л А:**

1. Затвердити технічну документації із землеустрою щодо встановлення (відновлення) меж земельних ділянок в натурі (на місцевості) гр. Савицький Мирослав Андрійович для ведення товарного сільськогосподарського виробництва на території Давидівської сільської ради Львівського району Львівської області.
2. Передати у власність гр. Савицькому Мирославу Андрійовичу земельну ділянку, площею 0,5001 га, за кадастровим номером 4623683100:14:000:0278 для ведення товарного сільськогосподарського виробництва на території Давидівської сільської ради Львівського району Львівської області
3. Передати у власність гр. Савицькому Мирославу Андрійовичу земельну ділянку, площею 0,3381 га, за кадастровим номером 4623683100:14:000:0101 для ведення товарного сільськогосподарського виробництва на території Давидівської сільської ради Львівського району Львівської області.
4. Реєстрацію речового права власності на земельні ділянки гр. Савицькому Мирославу Андрійовичу провести за власні кошти.
5. Контроль за виконанням даного рішення покласти на голову постійної комісії з питань земельних відносин, природокористування та екології Кінаша М.Ю.

Сільський голова

Володимир КЕРНИЦЬКИЙ



РЕЗУЛЬТАТИ ГОЛОСУВАННЯ  
ДАВИДІВСЬКА СІЛЬСЬКА РАДА

Надання дозволу на розр. ПЗ  
в орешу зем. діляч.

№ п/п	ПІБ	За	Проти	Утримався	Відсутній
1	Керницький Володимир Михайлович	✓			
2	Бабенко Ігор Іванович	✓			
3	Біда Роман Богданович			✓	
4	Бортнічук Олена Олександрівна	✓			✓
5	Брегін Андрій Іванович	✓			
6	Бульба Остап Стефанович	✓			
7	Верходай Володимир Любомирович	✓			
8	Винник Ігор Олегович	✓			
9	Вульчак Андрій Васильович	✓			
10	Гнатів Ірина Леонідівна	✓			
11	Данилюк Олег Петрович	✓			
12	Допілка Микола Ярославович	✓			
13	Дунець Роман Ярославович	✓			
14	Камінський Мар'ян Володимирович	✓			
15	Кінаш Мирослав Юрійович	✓			
16	Кухарський Ігор Ярославович	✓			
17	Клименко Олександр Олександрович	✓			
18	Кришталь Світлана Михайлівна	✓			
19	Босий Роман Миколайович	✓			
20	Малиш Богдан Андрійович	✓			
21	Марценюк Назар Олександрович	✓			
22	Подвірна Наталія Степанівна	✓			
23	Сухарина Андрій Теодорович	✓			
24	Удуд Петро Іванович	✓			
25	Филь Ярослав Миронович	✓			
26	Читайло Степан Степанович	✓			
ВСЬОГО:		25	0	1	1

Рішення :

прийнято

не прийнято

Личильна комісія:

Черке М.  
Подоляк Н.  
Кучерук С.

*[Handwritten signatures]*



УКРАЇНА  
ДАВИДІВСЬКА СІЛЬСЬКА РАДА  
Львівського району Львівської області  
8-ма сесія VIII-го демократичного скликання

Р І Ш Е Н Н Я № 252-8/2021

від 14 липня 2021 року

Про надання дозволу на розробку проекту  
землеустрою щодо відведення в оренду  
земельної ділянки в с. Давидів

Заслухавши головного спеціаліста відділу земельних ресурсів Давидівської сільської ради Бандуру Р.Д., який зачитав клопотання директора ТзОВ "Агролайф - транссервіс" Голоух Вікторії Леонідівни про надання дозволу на розробку проекту відведення земельної ділянки з метою передачі її в оренду для обслуговування пташників, орієнтовною площею 7,5000 га, яка розташована на території Давидівської сільської ради, Львівської області за межами населеного пункту). На даній земельній ділянці розташовані наступні будівлі, що належать на праві власності ТзОВ "Агролайф-транссервіс":

- Будівля пташника №20, загальною площею 1293,9 кв.м. з пунктами прийому та вивозу гною № 1, № 2, № 3, № 4.
- Будівля пташника №21, загальною площею 1293,9 кв.м.
- Будівля пташника №22, загальною площею 1293,9 кв.м.
- Будівля пташника №23, загальною площею 1293,9 кв.м.
- Будівля пташника №24, загальною площею 1293,9 кв.м.

Врахувавши пропозиції постійної комісії з питань земельних відносин, природокористування та екології, керуючись ст. 26 Закону України "Про місцеве самоврядування в Україні", ст. 33 Закону України "Про оренду землі", ст.ст. 12, 93, 124 Земельного кодексу України, сесія Давидівської сільської ради

**В И Р І Ш И Л А:**

1. Надати ТзОВ "Агролайф - транссервіс", в особі директора Голоух Вікторії Леонідівни дозвіл на розробку проекту землеустрою щодо відведення земельної ділянки, з метою передачі її в оренду, орієнтовною площею 7,5000 га для обслуговування пташників за адресою: Львівська область, Львівський район, Давидівська сільська рада, відповідно до "Внесення змін в детальний план території для ПАТ "Давидів" на території Давидівської сільської ради (ОТГ) за межами населеного пункту Пустомитівського району Львівської області", розробленого КП "Архітектурно-планувальне бюро".
2. Гр. ТзОВ "Агролайф - транссервіс", погоджений у встановленому порядку проект землеустрою щодо відведення земельної ділянки в оренду подати на розгляд та затвердження сесії Давидівської сільської ради.
3. Контроль за виконанням даного рішення покласти на голову постійної комісії з питань земельних відносин, природокористування та екології Кінаша М.Ю.

Сільський голова

Володимир КЕРНИЦЬКИЙ

РЕЗУЛЬТАТИ ГОЛОСУВАННЯ  
ДАВИДІВСЬКА СІЛЬСЬКА РАДА

Групування питань порядку денного

№ з/п	ПІБ	За	Проти	Утримався	Відсутній
1	Керницький Володимир Михайлович	✓			
2	Бабенко Ігор Іванович	✓			
3	Біда Роман Богданович	✓			
4	Бортнічук Олена Олександрівна	✓			
5	Брегін Андрій Іванович				✓
6	Бульба Остап Стефанович	✓			
7	Верходай Володимир Любомирович	✓			
8	Винник Ігор Олегович	✓			
9	Вульчак Андрій Васильович	✓			
10	Гнатів Ірина Леонідівна	✓			
11	Данилюк Олег Петрович	✓			
12	Допілка Микола Ярославович	✓			
13	Дунець Роман Ярославович	✓			
14	Камінський Мар'ян Володимирович	✓			
15	Кінаш Мирослав Юрійович	✓			
16	Кухарський Ігор Ярославович	✓			
17	Клименко Олександр Олександрович	✓			
18	Кришталь Світлана Михайлівна	✓			
19	Босий Роман Миколайович	✓			
20	Малиш Богдан Андрійович	✓			
21	Марценюк Назар Олександрович	✓			
22	Подвірна Наталія Степанівна	✓			
23	Сухарина Андрій Теодорович	✓			
24	Удуд Петро Іванович	✓			
25	Филь Ярослав Миронович	✓			
26	Черна Тарас Ігорович	✓			
	Читайло Степан Степанович	✓			
	ВСЬОГО:	26	0	0	1

Рішення :

прийнято

не прийнято

Члени комісія:

Черне М.  
Поприше Н.  
Кухарський І.

*[Handwritten signature]*



УКРАЇНА  
ДАВИДІВСЬКА СІЛЬСЬКА РАДА  
Львівського району Львівської області  
8-ма сесія VIII-го демократичного скликання

Р І Ш Е Н Н Я № 253-8/2021

14 липня 2021 року

про групування питань порядку денного  
та голосування пакетом

Заслухавши пропозицію секретаря Давидівської сільської ради, Андрія Сухарини,  
про групування питань порядку денного, для голосування пакетом та відповідно до  
пункту 53 Регламенту Давидівської сільської ради, Давидівська сільська рада

**В И Р І Ш И Л А:**

1. Згрупувати питання порядку денного з №255 по №259, про розроблення технічних документацій для голосування та присвоїти кожному з них окремий № рішення;
2. Секретарю ради зафіксувати дане рішення в протоколі VIII-ої сесії VIII-го демократичного скликання;
3. Контроль за виконанням даного рішення покласти на секретаря ради, Андрія Сухарину.

Сільський голова



  
Володимир КЕРНИЦЬКИЙ

РЕЗУЛЬТАТИ ГОЛОСУВАННЯ  
ДАВИДІВСЬКА СІЛЬСЬКА РАДА

Рішення № 254-8/2021

258-8/2021

Питання порядку денного

З № 255 по № 259

№ з/п	ПІБ	За	Проти	Утримався	Відсутній
1	Керницький Володимир Михайлович	✓			
2	Бабенко Ігор Іванович	✓			
3	Біда Роман Богданович	✓			
4	Бортнічук Олена Олександрівна	✓			✓
5	Брегін Андрій Іванович	✓			
6	Бульба Остап Стефанович	✓			
7	Верходай Володимир Любомирович	✓			
8	Винник Ігор Олегович	✓			
9	Вульчак Андрій Васильович	✓			
10	Гнатів Ірина Леонідівна	✓			
11	Данилюк Олег Петрович	✓			
12	Допілка Микола Ярославович	✓			
13	Дунець Роман Ярославович	✓			
14	Камінський Мар'ян Володимирович	✓			
15	Кінаш Мирослав Юрійович	✓			
16	Кухарський Ігор Ярославович	✓			
17	Клименко Олександр Олександрович	✓			
18	Кришталь Світлана Михайлівна	✓			
19	Босий Роман Миколайович	✓			
20	Малиш Богдан Андрійович	✓			
21	Марценюк Назар Олександрович	✓			
22	Подвірна Наталія Степанівна	✓			
23	Сухарина Андрій Теодорович	✓			
24	Удуд Петро Іванович	✓			
25	Филь Ярослав Миронович	✓			
26	Черна Тарас Ігорович	✓			
	Читайло Степан Степанович	✓			
	ВСЬОГО:	26	0	0	1

Рішення :

прийнято

не прийнято

Личильна комісія:

Черно М.

Позоряк Н.

Кухарський І.

*(Handwritten signatures)*



УКРАЇНА  
ДАВИДІВСЬКА СІЛЬСЬКА РАДА  
Львівського району Львівської області  
8-ма сесія VIII-го демократичного скликання

Р І Ш Е Н Н Я № 254-8/2021

14 липня 2021 року

Про розробку технічної документації  
із землеустрою щодо поділу земельної  
ділянки

Заслухавши головного спеціаліста відділу земельних ресурсів Давидівської сільської ради Бандуру Р.Д., який запропонував розробити технічну документацію із землеустрою щодо поділу земельної ділянки комунальної власності, площею 0,1800 га, за кадастровим номером 4623682400:01:007:0447 для будівництва і обслуговування житлового будинку, господарських будівель і споруд (присадибна ділянка), яка розташована за адресою: Львівська область, Львівський район, с. Давидів, врахувавши пропозиції постійної комісії з питань земельних відносин, природокористування та екології, керуючись ст. 26 Закону України "Про місцеве самоврядування в Україні", ст. 25 Закону України "Про землеустрій", ст. 12 Земельного кодексу України, сесія Давидівської сільської ради

**В И Р І Ш И Л А:**

1. Розробити технічну документацію із землеустрою щодо поділу земельної ділянки комунальної власності, площею 0,1800 га, за кадастровим номером 4623682400:01:007:0447 для будівництва і обслуговування житлового будинку, господарських будівель і споруд (присадибна ділянка), яка розташована за адресою: Львівська область, Львівський район, с. Давидів.
2. Подати розроблену технічну документації із землеустрою щодо поділу земельної ділянки на розгляд та затвердження сесії Давидівської сільської ради.
3. Контроль за виконанням даного рішення покласти на голову постійної комісії з питань земельних відносин, природокористування та екології Кінаша М.Ю.

Сільський голова

Володимир КЕРНИЦЬКИЙ



УКРАЇНА  
ДАВИДІВСЬКА СІЛЬСЬКА РАДА  
Львівського району Львівської області  
8-ма сесія VIII-го демократичного скликання

Р І Ш Е Н Н Я № 255-8/2021

14 липня 2021 року

Про розробку технічної документації  
із землеустрою щодо поділу земельної  
ділянки

Заслухавши головного спеціаліста відділу земельних ресурсів Давидівської сільської ради Бандуру Р.Д., який запропонував розробити технічну документацію із землеустрою щодо поділу земельної ділянки комунальної власності, площею 0,4200 га, за кадастровим номером 4623682400:01:007:0448 для будівництва і обслуговування житлового будинку, господарських будівель і споруд (присадибна ділянка), яка розташована за адресою: Львівська область, Львівський район, с. Давидів, врахувавши пропозиції постійної комісії з питань земельних відносин, природокористування та екології, керуючись ст. 26 Закону України "Про місцеве самоврядування в Україні", ст. 25 Закону України "Про землеустрій", ст. 12 Земельного кодексу України, сесія Давидівської сільської ради

**В И Р І Ш И Л А:**

1. Розробити технічну документацію із землеустрою щодо поділу земельної ділянки комунальної власності, площею 0,4200 га, за кадастровим номером 4623682400:01:007:0448 для будівництва і обслуговування житлового будинку, господарських будівель і споруд (присадибна ділянка), яка розташована за адресою: Львівська область, Львівський район, с. Давидів.
2. Подати розроблену технічну документації із землеустрою щодо поділу земельної ділянки на розгляд та затвердження сесії Давидівської сільської ради.
3. Контроль за виконанням даного рішення покласти на голову постійної комісії з питань земельних відносин, природокористування та екології Кінаша М.Ю.

Сільський голова

Володимир КЕРНИЦЬКИЙ



УКРАЇНА  
ДАВИДІВСЬКА СІЛЬСЬКА РАДА  
Львівського району Львівської області  
8-ма сесія VIII-го демократичного скликання

Р І Ш Е Н Н Я № 256-8/2021

14 липня 2021 року

Про розробку технічної документації із землеустрою щодо поділу земельної ділянки

Заслухавши головного спеціаліста відділу земельних ресурсів Давидівської сільської ради Бандуру Р.Д., який запропонував розробити технічну документацію із землеустрою щодо поділу земельної ділянки комунальної власності, площею 0,2300 га, за кадастровим номером 4623682400:01:007:0449 для будівництва і обслуговування житлового будинку, господарських будівель і споруд (присадибна ділянка), яка розташована за адресою: Львівська область, Львівський район, с. Давидів, врахувавши висновки постійної комісії з питань земельних відносин, природокористування та екології, керуючись ст. 26 Закону України "Про місцеве самоврядування в Україні", ст. 15 Закону України "Про землеустрій", ст. 12 Земельного кодексу України, сесія Давидівської сільської ради

**В И Р І Ш И Л А:**

1. Розробити технічну документацію із землеустрою щодо поділу земельної ділянки комунальної власності, площею 0,2300 га, за кадастровим номером 4623682400:01:007:0449 для будівництва і обслуговування житлового будинку, господарських будівель і споруд (присадибна ділянка), яка розташована за адресою: Львівська область, Львівський район, с. Давидів.
2. Подати розроблену технічну документацію із землеустрою щодо поділу земельної ділянки на розгляд та затвердження сесії Давидівської сільської ради.
3. Контроль за виконанням даного рішення покласти на голову постійної комісії з питань земельних відносин, природокористування та екології  
Хишич М.Ю.

Сільський голова

Володимир КЕРНИЦЬКИЙ





УКРАЇНА  
ДАВИДІВСЬКА СІЛЬСЬКА РАДА  
Львівського району Львівської області  
8-ма сесія VIII-го демократичного скликання

РІШЕННЯ № 257-8/2021

14 липня 2021 року

про розробку технічної документації  
із землеустрою щодо поділу земельної  
ділянки

Заслухавши головного спеціаліста відділу земельних ресурсів Давидівської сільської ради Бандуру Р.Д., який запропонував розробити технічну документацію із землеустрою щодо поділу земельної ділянки комунальної власності, площею 0,4792 га, за кадастровим номером 4623682400:01:007:0450 для будівництва і обслуговування житлового будинку, господарських будівель і споруд (присадибна ділянка), яка розташована за адресою: Львівська область, Львівський район, с. Давидів, зпропонувавши пропозиції постійній комісії з питань земельних відносин, природокористування та екології, керуючись ст. 26 Закону України "Про місцеве самоврядування в Україні", ст. 25 Закону України "Про землеустрій", ст. 12 Земельного кодексу України, сесія Давидівської сільської ради

**ВИРІШИЛА:**

1. Розробити технічну документацію із землеустрою щодо поділу земельної ділянки комунальної власності, площею 0,4792 га, за кадастровим номером 4623682400:01:007:0450 для будівництва і обслуговування житлового будинку, господарських будівель і споруд (присадибна ділянка), яка розташована за адресою: Львівська область, Львівський район, с. Давидів.
2. Подати розроблену технічну документацію із землеустрою щодо поділу земельної ділянки на розгляд та затвердження сесії Давидівської сільської ради.
3. Контроль за виконанням даного рішення покласти на голову постійної комісії з питань земельних відносин, природокористування та екології Кінаша М.Ю.

Сільський голова

  
Володимир КЕРНИЦЬКИЙ



УКРАЇНА  
ДАВИДІВСЬКА СІЛЬСЬКА РАДА  
Львівського району Львівської області  
8-ма сесія VIII-го демократичного скликання

Р І Ш Е Н Н Я № 258-8/2021

від 14 липня 2021 року

Про розробку технічної документації  
із землеустрою щодо поділу земельної  
ділянки з зменшенням площі

Заслухавши головного спеціаліста відділу земельних ресурсів Давидівської сільської ради Бандуру Р.Д., який зачитав звернення в.о. директора ДП "Львівський Інститут Землеустрою" Худий О.В. про надання дозволу на зменшення земельної ділянки, площею 1,7477 га, з кадастровим номером 4623683100:20:000:0369, яка розташована за межами населеного пункту на території Давидівської сільської ради Львівського району і перебуває в комунальній власності, врахувавши "Державний акт на право власності на земельну ділянку", серії ЛВ № 033266, площею 0,1320 га (власник гр. Шевців Надія Федорівна), пропозиції постійної комісії з питань земельних відносин, природокористування та екології, керуючись ст. 26 Закону України "Про місцеве самоврядування в Україні", ст. 25 Закону України "Про землеустрій", ст. 12 Земельного кодексу України, сесія Давидівської сільської ради

**В И Р І Ш И Л А:**

1. Розробити технічну документацію із землеустрою щодо поділу земельної ділянки з зменшенням площі, за кадастровим номером 4623683100:20:000:0369, яка перебуває в комунальній власності Давидівської сільської ради Львівського району Львівської області.
2. Подати розроблену технічну документацію із землеустрою щодо поділу земельної ділянки на розгляд та затвердження сесії Давидівської сільської ради.
3. Контроль за виконанням даного рішення покласти на голову постійної комісії з питань земельних відносин, природокористування та екології Кінаша М.Ю.

Сільський голова

Володимир КЕРНИЦЬКИЙ

РЕЗУЛЬТАТИ ГОЛОСУВАННЯ  
ДАВИДІВСЬКА СІЛЬСЬКА РАДА

Розроблено ешел. прощ. однією  
ше дем. ф.л. с. Чичинц.

№ п/п	ПІБ	За	Проти	Утримався	Відсутній
1	Керницький Володимир Михайлович	✓			
2	Бабенко Ігор Іванович	✓			
3	Біда Роман Богданович	✓			
4	Бортнічук Олена Олександрівна	✓			
5	Брегін Андрій Іванович				✓
6	Бульба Остап Стефанович	✓			
7	Верходай Володимир Любомирович	✓			
8	Винник Ігор Олегович	✓			
9	Вульчак Андрій Васильович	✓			
10	Гнатів Ірина Леонідівна	✓			
11	Данилюк Олег Петрович	✓			
12	Допілка Микола Ярославович	✓			
13	Дунець Роман Ярославович	✓			
14	Камінський Мар'ян Володимирович	✓			
15	Кінаш Мирослав Юрійович	✓			
16	Кухарський Ігор Ярославович	✓			
17	Клименко Олександр Олександрович	✓			
18	Кришталь Світлана Михайлівна	✓			
19	Босий Роман Миколайович	✓			
20	Малиш Богдан Андрійович	✓			
21	Марценюк Назар Олександрович	✓			
22	Подвірна Наталія Степанівна	✓			
23	Сухарина Андрій Теодорович	✓			
24	Удуд Петро Іванович	✓			
25	Филь Ярослав Миронович	✓			
26	Черна Тарас Ігорович	✓			
27	Читайло Степан Степанович	✓			
ВСЬОГО:		26	0	0	1

Рішення :

 прийнято не прийнято

Член комісія:

Член М.

Член Н.

Член Р.





УКРАЇНА  
ДАВИДІВСЬКА СІЛЬСЬКА РАДА  
Львівського району Львівської області  
8-ма сесія VIII-го демократичного скликання

Р І Ш Е Н Н Я № 259-8/2021

від 14 липня 2021 року

Про розробку експертно грошової оцінки  
на земельну ділянку в с. Чишки

Заслухавши головного спеціаліста відділу земельних ресурсів Давидівської сільської ради Бандуру Р. Д. який запропонував зареєструвати право власності на земельну ділянку площею 2.8263 га за кадастровим номером 4623688200:07:000:0075 для розміщення та експлуатації основних, підсобних і допоміжних будівель та споруд підприємств переробної, машинобудівної та іншої промисловості для обслуговування викуплених не житлових приміщень на підставі ст. 24 Закону України «Про внесення змін до деяких законодавчих актів України щодо вдосконалення системи управління та дерегулювання у сфері земельних відносин» з метою продажу у власність для обслуговування існуючих будівель в с. Чишки по вул. Лесі Українки, 53, врахувавши пропозиції постійної комісії з питань земельних відносин, природокористування та екології, керуючись ст. 26 Закону України «Про місцеве самоврядування в Україні», ст.ст. 12, 134 Земельного кодексу України, сесія Давидівської сільської ради

**ВИРІШИЛА:**

1. Зареєструвати речове право на земельну ділянку площею 2.8263 га за кадастровим номером 4623688200:07:000:0075 для розміщення та експлуатації основних, підсобних і допоміжних будівель та споруд підприємств переробної, машинобудівної та іншої промисловості для обслуговування викуплених не житлових приміщень за Давидівською сільською радою Львівського району Львівської області
2. Розробити експертну грошову оцінку земельної ділянки площею 2.8263 га за кадастровим номером 4623688200:07:000:0075 для розміщення та експлуатації основних, підсобних і допоміжних будівель та споруд підприємств переробної, машинобудівної та іншої промисловості для обслуговування викуплених не житлових приміщень
3. Контроль за виконанням даного рішення покласти на голову постійної комісії з питань земельних відносин, природокористування та екології Кінаша М.Ю.

Сільський голова

Володимир КЕРНИЦЬКИЙ



УКРАЇНА  
ДАВИДІВСЬКА СІЛЬСЬКА РАДА  
Львівського району Львівської області  
8-ма сесія VIII-го демократичного скликання

Р І Ш Е Н Н Я № 259-8/2021

14 липня 2021 року

Про розробку експертно грошової оцінки  
земельної ділянки в с. Чишки

Заслухавши головного спеціаліста відділу земельних ресурсів Давидівської сільської ради Бандуру Р. Д. який запропонував зареєструвати право власності на земельну ділянку площею 2.8263 га за кадастровим номером 4623688200:07:000:0075 для розміщення та експлуатації основних, підсобних і допоміжних будівель та споруд підприємств переробної, машинобудівної та іншої промисловості для обслуговування викуплених не житлових приміщень на підставі ст. 24 Закону України «Про внесення змін до деяких законодавчих актів України щодо вдосконалення системи управління та дерегулювання у сфері земельних відносин» з метою продажу у власність для обслуговування існуючих будівель в с. Чишки по вул. Лесі Українки, 53, врахувавши пропозиції постійної комісії з питань земельних відносин, природокористування та екології, керуючись ст. 26 Закону України «Про місцеве самоврядування в Україні», ст.ст. 12, 134 Земельного кодексу України, сесія Давидівської сільської ради

**В И Р І Ш И Л А:**

1. Зареєструвати речове право на земельну ділянку площею 2.8263 га за кадастровим номером 4623688200:07:000:0075 для розміщення та експлуатації основних, підсобних і допоміжних будівель та споруд підприємств переробної, машинобудівної та іншої промисловості для обслуговування викуплених не житлових приміщень за Давидівською сільською радою Львівського району Львівської області
2. Розробити експертну грошову оцінку земельної ділянки площею 2.8263 га за кадастровим номером 4623688200:07:000:0075 для розміщення та експлуатації основних, підсобних і допоміжних будівель та споруд підприємств переробної, машинобудівної та іншої промисловості для обслуговування викуплених не житлових приміщень
3. Контроль за виконанням даного рішення покласти на голову постійної комісії з питань земельних відносин, природокористування та екології Кінаша М.Ю.



Сільський голова  
Володимир КЕРНИЦЬКИЙ

РЕЗУЛЬТАТИ ГОЛОСУВАННЯ  
ДАВИДІВСЬКА СІЛЬСЬКА РАДА

Рішення № 260-8/2021

Гр. ЯНУШІВСЬКА М.М.

ПІБ	За	Проти	Утримався	Відсутній
Керницький Володимир Михайлович	✓			
Бабенко Ігор Іванович	✓			
Біда Роман Богданович	✓			
Бортнійчук Олена Олександрівна	✓			
Брегін Андрій Іванович				✓
Бульба Остап Стефанович	✓			
Верходай Володимир Любомирович	✓			
Винник Ігор Олегович	✓			
Вульчак Андрій Васильович	✓			
Гнатів Ірина Леонідівна	✓			
Данилюк Олег Петрович	✓			
Допілка Микола Ярославович	✓			
Дунець Роман Ярославович	✓			
Камінський Мар'ян Володимирович	✓			
Кінаш Мирослав Юрійович	✓			
Кухарський Ігор Ярославович	✓			
Клименко Олександр Олександрович	✓			
Кришталь Світлана Михайлівна	✓			
Босий Роман Миколайович	✓			
Малиш Богдан Андрійович	✓			
Марценюк Назар Олександрович	✓			
Подвірна Наталія Степанівна	✓			
Сухарина Андрій Теодорович	✓			
Удуд Петро Іванович	✓			
Филь Ярослав Миронович	✓			
Черна Тарас Ігорович	✓			
Читайло Степан Степанович	✓			

ВСЬОГО: 26 ( ) ( ) 1

Рішення :

прийнято

не прийнято

Голова комісія:

\_\_\_\_\_ м.

\_\_\_\_\_ Н.І.

\_\_\_\_\_ І.

\_\_\_\_\_



УКРАЇНА  
ДАВИДІВСЬКА СІЛЬСЬКА РАДА  
Львівського району Львівської області  
8-ма сесія VIII-го демократичного скликання

Р І Ш Е Н Н Я № 260- 8/2021

14 липня 2021 року

надання дозволу гр. Янчинській Марії Миколаївні  
розробку проекту землеустрою  
відведення у власність земельної ділянки  
ведення особистого селянського господарства  
в с. Пасіки-Зубрицькі

Заслухавши головного спеціаліста відділу земельних ресурсів Давидівської сільської ради Бандуру Р.Д., який зачитав заяву гр. Янчинської Марії Миколаївні про надання дозволу на виготовлення проекту землеустрою щодо відведення земельної ділянки у власність для ведення особистого селянського господарства орієнтовною площею 0,25 га. в с. Пасіки-Зубрицькі Львівського району Львівської області, врахувавши пропозиції постійної комісії з питань земельних відносин, природокористування та екології, керуючись ст. 144 Конституції України, пп. 34 п. 1 ст. 26 Закону України "Про місцеве самоврядування в Україні", ст.ст. 12, 40, 116, 118, 121, 122, 186-1 Земельного кодексу України, ст. 20 та п. 1 ст. 4-1 Закону України "Про державну реєстрацію речових прав на нерухоме майно та їх обтяжень" сесія Давидівської сільської ради

**В И Р І Ш И Л А:**

Надати гр. Янчинській Марії Миколаївні дозвіл на розробку проекту землеустрою щодо відведення у власність земельної ділянки, орієнтовною площею 0,05 га для ведення особистого селянського господарства в с. Пасіки-Зубрицькі Львівського району Львівської області.;

Пр. Янчинській Марії Миколаївні, погоджений у встановленому порядку проект землеустрою щодо відведення земельної ділянки у власність подати на розгляд та затвердження сесії Давидівської сільської ради.

Контроль за виконанням даного рішення покласти на голову постійної комісії з питань земельних відносин, природокористування та екології Кінаша М.Ю.

Сільський голова

Володимир КЕРНИЦЬКИЙ

РЕЗУЛЬТАТИ ГОЛОСУВАННЯ  
ДАВИДІВСЬКА СІЛЬСЬКА РАДА

Рішення № не прийнято

Запровадження музею пам'яті про  
Владислава Ян. Янчак ПП ФП/Висхід  
на об'єкт рекреацій. призначення дог. не  
має об'єкт рекреацій. призначення

№ п/п	ПІБ	За	Проти	Утримався	Відсутній
1	Керницький Володимир Михайлович	✓			
2	Бабенко Ігор Іванович	✓			
3	Біла Роман Богданович		✓		
4	Бортнічук Олена Олександрівна			✓	
5	Брегін Андрій Іванович				✓
6	Бульба Остап Стефанович	✓			
7	Верходай Володимир Любомирович	✓			
8	Винник Ігор Олегович	✓			
9	Вульчак Андрій Васильович	✓	✓		
10	Гнатів Ірина Леонідівна	✓			
11	Данилюк Олег Петрович	✓			
12	Допілка Микола Ярославович			✓	
13	Дунець Роман Ярославович		✓		
14	Камінський Мар'ян Володимирович	✓			
15	Кінаш Мирослав Юрійович		✓		
16	Кухарський Ігор Ярославович	✓			
17	Клименко Олександр Олександрович			✓	
18	Кришталь Світлана Михайлівна	✓			
19	Босий Роман Миколайович	✓			
20	Малиш Богдан Андрійович			✓	
21	Марценюк Назар Олександрович		✓		
22	Подвірна Наталія Степанівна	✓			
23	Сухарина Андрій Теодорович				✓
24	Удуд Петро Іванович		✓		
25	Филь Ярослав Миронович		✓		
26	Черна Тарас Ігорович		✓		
27	Читайло Степан Степанович	✓			
	ВСЬОГО:	13	8	4	2

Рішення :  прийнято  не прийнято

Доповнена комісія:  
Черво М.  
Степанів Н.  
Сухаровичи І.

*(Handwritten signature)*



РЕЗУЛЬТАТИ ГОЛОСУВАННЯ  
ДАВИДІВСЬКА СІЛЬСЬКА РАДА

Рішення № 261-8/2021

ГРУПУВАННЯ ПИТАНЬ ПОРЯДКУ ДЕННОГО  
ЛЯ ГОЛОСУВАННЯ ПАСИКОМ.

№ з/п	ПІБ	За	Проти	Утримався	Відсутній
1	Керницький Володимир Михайлович	✓			
2	Бабенко Ігор Іванович	✓			
3	Біда Роман Богданович	✓			
4	Бортнічук Олена Олександрівна	✓			✓
5	Брегін Андрій Іванович	✓			
6	Бульба Остап Стефанович	✓			
7	Верходай Володимир Любомирович	✓			
8	Винник Ігор Олегович	✓			
9	Вульчак Андрій Васильович	✓			
10	Гнатів Ірина Леонідівна	✓			
11	Данилюк Олег Петрович	✓			
12	Допілка Микола Ярославович	✓			
13	Дунець Роман Ярославович	✓			
14	Камінський Мар'ян Володимирович	✓			
15	Кінаш Мирослав Юрійович	✓			
16	Кухарський Ігор Ярославович	✓			
17	Клименко Олександр Олександрович	✓			
18	Кришталь Світлана Михайлівна	✓			
19	Босий Роман Миколайович	✓			
20	Малиш Богдан Андрійович	✓			
21	Марценюк Назар Олександрович	✓			
22	Подвірна Наталія Степанівна	✓			
23	Сухарина Андрій Теодорович	✓			
24	Удуд Петро Іванович	✓			
25	Филь Ярослав Миронович	✓			
26	Черна Тарас Ігорович	✓			
	Читайло Степан Степанович	✓			
ВСЬОГО:		26	0	0	1

Рішення :

прийнято

не прийнято

Висновки комісії:

Черняк М.  
Савченко Н.  
Михайлович І.

*[Handwritten signature]*



УКРАЇНА  
ДАВИДІВСЬКА СІЛЬСЬКА РАДА  
Львівського району Львівської області  
8-ма сесія VIII-го демократичного скликання

Р І Ш Е Н Н Я № 261-8/2021

14 липня 2021 року

Згрупування питань порядку денного  
для голосування пакетом

Заслухавши пропозицію секретаря Давидівської сільської ради, Андрія Сухарини,  
щодо згрупування питань порядку денного, для голосування пакетом та відповідно до  
пункту 53 Регламенту Давидівської сільської ради, Давидівська сільська рада

**В И Р І Ш И Л А:**

1. Згрупувати питання порядку денного №264 та №301, про розгляд заяв громадян для голосування та присвоїти кожному з них окремий № рішення;
2. Секретарю ради зафіксувати дане рішення в протоколі VIII-ої сесії VIII-го демократичного скликання;
3. Контроль за виконанням даного рішення покласти на секретаря ради, Андрія Сухарину.

Сільський голова



  
Володимир КЕРНИЦЬКИЙ

РЕЗУЛЬТАТИ ГОЛОСУВАННЯ  
ДАВИДІВСЬКА СІЛЬСЬКА РАДА

Рішення № 262-8/2021

299-8/2021

Питання порядку денного

п.п. 264 по п. 301

№ п/п	ПІБ	За	Проти	Утримався	Відсутній
1	Керницький Володимир Михайлович	✓			
2	Бабенко Ігор Іванович	✓			
3	Біда Роман Богданович	✓			
4	Бортнічук Олена Олександрівна	✓			
5	Брегін Андрій Іванович				✓
6	Бульба Остап Стефанович	✓			
7	Верходай Володимир Любомирович	✓			
8	Винник Ігор Олегович	✓			
9	Вульчак Андрій Васильович	✓			
10	Гнатів Ірина Леонідівна	✓			
11	Данилюк Олег Петрович	✓			
12	Допілка Микола Ярославович	✓			
13	Дунець Роман Ярославович	✓			
14	Камінський Мар'ян Володимирович	✓			
15	Кінаш Мирослав Юрійович	✓			
16	Кухарський Ігор Ярославович	✓			
17	Клименко Олександр Олександрович	✓			
18	Кришталь Світлана Михайлівна	✓			
19	Босій Роман Миколайович	✓			
20	Малиш Богдан Андрійович	✓			
21	Марценюк Назар Олександрович	✓			
22	Подвірна Наталія Степанівна	✓			
23	Сухарина Андрій Теодорович	✓			
24	Улуд Петро Іванович	✓			
25	Филь Ярослав Миронович	✓			
26	Черна Тарас Ігорович	✓			
	Читайло Степан Степанович	✓			
	ВСЬОГО:	26	0	0	1

Рішення :

прийнято

не прийнято

Виборча комісія:

Чарно М.  
Підгорно Н.  
Кухарський І.

*[Handwritten signatures]*



УКРАЇНА  
ДАВИДІВСЬКА СІЛЬСЬКА РАДА  
Львівського району Львівської області  
8-ма сесія VIII-го демократичного скликання

Р І Ш Е Н Н Я № 262-8/2021

Про розгляд заяви гр. Пилипів І.-Х.М.

Заслухавши головного спеціаліста відділу земельних ресурсів Давидівської сільської ради Бандуру Р.Д., який зачитав заяву гр. Пилипів Івонни-Христини Миколаївни про надання дозволу на розробку проекту із землеустрою щодо відведення земельної ділянки, орієнтовною площею 2,00 га для ведення особистого селянського господарства, яка розташована за адресою: Львівська область, Львівський район, Давидівська сільська рада, поруч із ділянкою номер 4623683500:02:000:0073, керуючись ст. 144 Конституції України, пп. 34 п. 1 ст. 26 Закону України "Про місцеве самоврядування в Україні", ст.ст. 12, 116, 118, 122 Земельного кодексу України, врахувавши рекомендації постійної комісії Давидівської сільської ради з питань земельних відносин, природокористування та екології, сесія Давидівської сільської ради

**ВИРІШИЛА:**

1. Відмовити гр. Пилипів Івонни-Христині Миколаївни в наданні дозволу на розробку проекту землеустрою щодо відведення у власність земельної ділянки для ведення особистого селянського господарства на території Давидівської сільської ради Львівського району Львівської області, оскільки відповідно до інформації з Публічної кадастрової карти України означена земельна ділянка належить до пайового фонду.
2. Контроль за виконанням даного рішення покласти на голову постійної комісії з питань земельних відносин, природокористування та екології Кінаша М.Ю.



Володимир КЕРНИЦЬКИЙ



УКРАЇНА  
ДАВИДІВСЬКА СІЛЬСЬКА РАДА  
Львівського району Львівської області  
8-ма сесія VIII-го демократичного скликання

Р І Ш Е Н Н Я № 263-8/2021

Про розгляд заяви гр. Юрчук Ю.М.

Про розгляд заяви гр. Юрчук Ю.М.

Заслухавши головного спеціаліста відділу земельних ресурсів Давидівської сільської ради Бандуру Р.Д., який зачитав заяву гр. Юрчук Юлії Михайлівни про розгляд та затвердження проекту землеустрою щодо відведення земельної ділянки окремо сформованим кадастровим номером 4623682400:03:000:0157, що розташована на території с. Давидів Давидівської територіальної громади, площею 0,1200 га, орієнтовною площею 0,1000 га для ведення індивідуального садівництва та передачу земельної ділянки у власність, керуючись ст. 144 Конституції України, пп. 34 п. 1 ст. 26 Закону України "Про місцеве самоврядування в Україні", ст.ст. 12, 116, 118, 122, 186<sup>1</sup> Земельного кодексу України, врахувавши рекомендації постійної комісії Давидівської сільської ради з питань земельних відносин, природокористування та екології, сесія Давидівської сільської ради

**ВИРІШИЛА:**

1. Відмовити гр. Юрчук Юлії Михайлівни в затвердженні проекту землеустрою щодо відведення земельної ділянки у власність для індивідуального садівництва, площею 0,1200 га, Давидівська територіальна громада Львівського району Львівської області, відповідно до п. 7 ст. 118 Земельного кодексу України (невідповідність місця розташування земельної ділянки до "Генерального плану с. Давидів Пустомитівського району Львівської області").
2. Контроль за виконанням даного рішення покласти на голову постійної комісії з питань земельних відносин, природокористування та екології Кінаша М.Ю.



Володимир КЕРНИЦЬКИЙ



УКРАЇНА  
ДАВИДІВСЬКА СІЛЬСЬКА РАДА  
Львівського району Львівської області  
8-ма сесія VIII-го демократичного скликання

Р І Ш Е Н Н Я № 264-8/2021


14 липня 2021 року

розгляд заяви гр. Зарицької О.М.

Заслухавши головного спеціаліста відділу земельних ресурсів Давидівської сільської ради Бандуру Р.Д., який зачитав заяву гр. Зарицької Оксани Михайлівни про надання земельної ділянки, орієнтовною площею 0,2500 га для будівництва та обслуговування житлового будинку в с. Давидів, керуючись ст. 144 Конституції України, пп. 34 п. 1 ст. 26 Закону України "Про місцеве самоврядування в Україні", ст. 12, 116, 118, 122 Земельного кодексу України, врахувавши рекомендації постійної комісії Давидівської сільської ради з питань земельних відносин, природокористування та екології, сесія Давидівської сільської ради

**ВИРІШИЛА:**

Відмовити гр. Зарицькій Оксані Михайлівні в наданні земельної ділянки для будівництва та обслуговування житлового будинку, господарських будівель і споруд в с. Давидів Львівського району Львівської області, відповідно до п. 6 ст. 118 Земельного кодексу України (відсутність графічних матеріалів, на яких зазначено бажане місце розташування земельної ділянки).  
Контроль за виконанням даного рішення покласти на голову постійної комісії з питань земельних відносин, природокористування та екології Кінаша М.Ю.



Сільський голова

Володимир КЕРНИЦЬКИЙ



УКРАЇНА  
ДАВИДІВСЬКА СІЛЬСЬКА РАДА  
Львівського району Львівської області  
8-ма сесія VIII-го демократичного скликання

РІШЕННЯ № 265-8/2021


Про розгляд заяви гр. Березяк Г.О.  
14 липня 2021 року

Заслухавши головного спеціаліста відділу земельних ресурсів Давидівської сільської ради Бандуру Р.Д., який зачитав заяву гр. Березяк Ганни Олегівни про отримання дозволу на розроблення проекту землеустрою щодо відведення земельної ділянки, орієнтовною площею 0,1000 га для будівництва та обслуговування житлового будинку, господарських будівель і споруд, розташованої в с. Давидів, згідно з вимогами ст. 144 Конституції України, пп. 34 п. 1 ст. 26 Закону України "Про оскарження актів визначення меж земельної ділянки в межах населеного пункту", ст.ст. 12, 116, 118, 122 Земельного кодексу України, врахувавши рекомендації постійної комісії Давидівської сільської ради з питань земельних відносин, природокористування та екології, сесія Давидівської сільської ради

**ВИРІШИЛА:**

1. Відмовити гр. Березяк Ганні Олегівні в наданні дозволу на розроблення проекту землеустрою щодо відведення земельної ділянки для будівництва та обслуговування житлового будинку, господарських будівель і споруд в с. Давидів Львівського району Львівської області, відповідно до п. 6 ст. 118 Земельного кодексу України (відсутність графічних матеріалів, на яких зазначено бажане місце розташування земельної ділянки).
2. Контроль за виконанням даного рішення покласти на голову постійної комісії з питань земельних відносин, природокористування та екології Кінаша М.Ю.

Сільський голова



Володимир КЕРНИЦЬКИЙ



УКРАЇНА  
ДАВИДІВСЬКА СІЛЬСЬКА РАДА  
Львівського району Львівської області  
8-ма сесія VIII-го демократичного скликання

Р І Ш Е Н Н Я № 266-8/2021

14 липня 2021 року

про розгляд заяви гр. Беркута А.М.

Заслухавши головного спеціаліста відділу земельних ресурсів Давидівської сільської ради Бандуру Р.Д., який зачитав заяву ветерана війни-учасника бойових дій гр. Беркута Андрія Миколайовича про надання земельної ділянки для будівництва і обслуговування житлового будинку в межах Давидівської територіальної громади, загальною площею до 0,1000 га, керуючись ст. 144 Конституції України, пп. 34 п. 1 ст. 26 Закону України "Про місцеве самоврядування в Україні", ст.ст. 12, 116, 118, 122 Земельного кодексу України. Розглянувши рекомендації постійної комісії Давидівської сільської ради з питань земельних відносин, природокористування та екології, сесія Давидівської сільської ради

**ВИРІШИЛА:**

Відмовити гр. Беркуту Андрію Миколайовичу в наданні земельної ділянки для будівництва та обслуговування житлового будинку, господарських будівель і споруд на території Давидівської сільської ради Львівського району Львівської області, відповідно до п. 6 ст. 118 Земельного кодексу України (відсутність графічних матеріалів, на яких зазначено бажане місце розташування земельної ділянки).

Контроль за виконанням даного рішення покласти на голову постійної комісії з питань земельних відносин, природокористування та екології Кінаша М.Ю.



Сільський голова

Володимир КЕРНИЦЬКИЙ





УКРАЇНА  
ДАВИДІВСЬКА СІЛЬСЬКА РАДА  
Львівського району Львівської області  
8-ма сесія VIII-го демократичного скликання

Р І Ш Е Н Н Я № 267-8/2021

14 липня 2021 року

розгляд заяви гр. Беркута А.М.

Заслухавши головного спеціаліста відділу земельних ресурсів Давидівської сільської ради Бандуру Р.Д., який зачитав заяву ветерана війни-учасника бойових дій гр. Беркута Андрія Миколайовича про надання земельної ділянки для будівництва індивідуального дачного будівництва в межах Давидівської територіальної громади загальною площею до 0.1000 га, керуючись ст. 144 Конституції України, ст. 34 п. 1 ст. 26 Закону України "Про місцеве самоврядування в Україні", ст.ст. 12, 118, 122 Земельного кодексу України, врахувавши рекомендації постійної комісії Давидівської сільської ради з питань земельних відносин, природокористування та екології, сесія Давидівської сільської ради

**ВИРІШИЛА:**

Відмовити гр. Беркуту Андрію Миколайовичу в наданні земельної ділянки для будівництва індивідуального дачного будівництва на території Давидівської сільської ради Львівського району Львівської області, відповідно до п. 6 ст. 118 Земельного кодексу України (відсутність графічних матеріалів, на яких зазначено бажане місце розташування земельної ділянки).

Контроль за виконанням даного рішення покласти на голову постійної комісії з питань земельних відносин, природокористування та екології Кінаша М.Ю.

Сільський голова



  
Володимир КЕРНИЦЬКИЙ



УКРАЇНА  
ДАВИДІВСЬКА СІЛЬСЬКА РАДА  
Львівського району Львівської області  
8-ма сесія VIII-го демократичного скликання

Р І Ш Е Н Н Я № 268-8/2021

4 липня 2021 року

розгляд заяви гр. Єрмакова О.В.

Заслухавши головного спеціаліста відділу земельних ресурсів Давидівської сільської ради Бандуру Р.Д., який зачитав заяву ветерана війни-учасника бойових дій гр. Єрмакова Олександра Володимировича про надання земельної ділянки для будівництва і обслуговування житлового будинку в межах Давидівської територіальної громади, загальною площею до 0,1000 га, керуючись ст. 144 Конституції України, пп. 34 п. 1 ст. 26 Закону України "Про місцеве самоврядування в Україні", ст.ст. 12, 116, 118, 122 Земельного кодексу України, врахувавши рекомендації постійної комісії Давидівської сільської ради з питань земельних відносин, природокористування та екології, сесія Давидівської сільської

**ВИРІШИЛА:**

Відмовити гр. Єрмакову Олександрові Володимировичу в наданні земельної ділянки для будівництва та обслуговування житлового будинку, господарських будівель і споруд на території Давидівської сільської ради Львівського району Львівської області, відповідно до п. 6 ст. 118 Земельного кодексу України (відсутність графічних матеріалів, на яких зазначено бажане місце розташування земельної ділянки).

2. Контроль за виконанням даного рішення покласти на голову постійної комісії з питань земельних відносин, природокористування та екології Кінаша М.Ю.

Сільський голова

Володимир КЕРНИЦЬКИЙ





УКРАЇНА  
ДАВИДІВСЬКА СІЛЬСЬКА РАДА  
Львівського району Львівської області  
8-ма сесія VIII-го демократичного скликання

Р І Ш Е Н Н Я № 269-8/2021

14 липня 2021 року

про розгляд заяви гр. Юрчук Ю.М.

Заслухавши головного спеціаліста відділу земельних ресурсів Давидівської сільської ради Бандуру Р.Д., який зачитав заяву гр. Юрчук Юлії Михайлівни про отримання дозволу на розробку документації із землеустрою щодо відведення земельної ділянки із площі землі згідно викопіювання з публічної кадастрової карти (ІКК № 23682400:01:003), орієнтовною площею 0,5000 га для ведення особистого селянського господарства, яка розташована на території Давидівської громади Львівського району Львівської області, керуючись ст. 144 Конституції України, пп. 1 ст. 26 Закону України "Про місцеве самоврядування в Україні", ст.ст. 12, 16, 118, 122 Земельного кодексу України, врахувавши рекомендації постійної комісії Давидівської сільської ради з питань земельних відносин, природокористування та екології, сесія Давидівської сільської ради

**ВИРІШИЛА:**

Відмовити гр. Юрчук Юлії Михайлівни в наданні дозволу на розробку проекту землеустрою щодо відведення у власність земельної ділянки для ведення особистого селянського господарства на території Давидівської сільської ради Львівського району Львівської області, відповідно до п. 5 ст. 116 Земельного кодексу України (Земельні ділянки, які перебувають у власності чи користуванні громадян або юридичних осіб, передаються у власність чи користування рішенням органів виконавчої влади чи органів місцевого самоврядування лише після припинення права власності чи користування ними в порядку, визначеному законом).

2. Контроль за виконанням даного рішення покласти на голову постійної комісії з питань земельних відносин, природокористування та екології Кінаша М.Ю.



Сільський голова

Володимир КЕРНИЦЬКИЙ



УКРАЇНА  
ДАВИДІВСЬКА СІЛЬСЬКА РАДА  
Львівського району Львівської області  
8-ма сесія VIII-го демократичного скликання

Р І Ш Е Н Н Я № 270-8/2021

14 липня 2021 року

Про розгляд заяви гр. Юрчук Ю.М.

Заслухавши головного спеціаліста відділу земельних ресурсів Давидівської сільської ради Бандуру Р.Д., який зачитав заяву гр. Юрчук Юлії Михайлівни про надання дозволу на розробку документації із землеустрою щодо відведення частини із площі землі згідно викопіювання з публічної кадастрової карти (ІКК 4623687100:03:000), орієнтовною площею 0,5000 га для ведення особистого селянського господарства, яка розташована на території Давидівської громади Львівського району Львівської області, керуючись ст. 144 Конституції України, пп. 34 п. 1 ст. 26 Закону України "Про місцеве самоврядування в Україні", ст.ст. 12, 116, 118, 122 Земельного кодексу України, врахувавши рекомендації постійної комісії Давидівської сільської ради з питань земельних відносин, природокористування та екології, сесія Давидівської сільської ради

**ВИРІШИЛА:**

1. Відмовити гр. Юрчук Юлії Михайлівні в наданні дозволу на розробку проекту землеустрою щодо відведення у власність земельної ділянки для ведення особистого селянського господарства на території Давидівської сільської ради Львівського району Львівської області, відповідно до п. 7 ст. 118 Земельного кодексу України (невідповідність місця розташування земельної ділянки до "Плану землекористування Учгоспу "ДАВИДІВСЬКИЙ" Пустомилівського району Львівської області").
2. Контроль за виконанням даного рішення покласти на голову постійної комісії з питань земельних відносин, природокористування та екології Кінаша М.Ю.



Сільський голова  
Володимир БЕНДИШЬКИЙ



УКРАЇНА  
ДАВИДІВСЬКА СІЛЬСЬКА РАДА  
Львівського району Львівської області  
8-ма сесія VIII-го демократичного скликання

Р І Ш Е Н Н Я № 271-8/2021

14 липня 2021 року

про розгляд заяви гр. Юрчук Ю.М.

Заслухавши головного спеціаліста відділу земельних ресурсів Давидівської сільської ради Бандуру Р.Д., який зачитав заяву гр. Юрчук Юлії Михайлівни про надання дозволу на розробку документації із землеустрою щодо відведення земельної ділянки із площі землі згідно викопіювання з публічної кадастрової карти (ІКК № 023682400:01:003), орієнтовною площею 0,1000 га для ведення індивідуального садівництва, яка розташована на території Давидівської територіальної громади Львівського району Львівської області, керуючись ст. 144 Конституції України, пп. 4 п. 1 ст. 26 Закону України "Про місцеве самоврядування в Україні", ст.ст. 12, 16, 118, 122 Земельного кодексу України, врахувавши рекомендації постійної комісії Давидівської сільської ради з питань земельних відносин, природокористування та екології, сесія Давидівської сільської ради

**ВИРІШИЛА:**

- Відмовити гр. Юрчук Юлії Михайлівні в наданні дозволу на розробку проекту землеустрою щодо відведення у власність земельної ділянки для індивідуального садівництва на території Давидівської сільської ради Львівського району Львівської області, відповідно до п. 7 ст. 118 Земельного кодексу України (невідповідність місця розташування земельної ділянки до "Генерального плану с. Давидів Пустомитівського району Львівської області").
- Контроль за виконанням даного рішення покласти на голову постійної комісії з питань земельних відносин, природокористування та екології Кінаша М.Ю.

Сільський голова

Володимир КЕРНИЦЬКИЙ





УКРАЇНА  
ДАВИДІВСЬКА СІЛЬСЬКА РАДА  
Львівського району Львівської області  
8-ма сесія VIII-го демократичного скликання

Р І Ш Е Н Н Я № 272-8/2021

14 липня 2021 року

про розгляд заяви гр. Юрчук Ю.М.

Заслухавши головного спеціаліста відділу земельних ресурсів Давидівської сільської ради Бандуру Р.Д., який зачитав заяву гр. Юрчук Юлії Михайлівни про надання дозволу на розробку документації із землеустрою щодо відведення частини із площі землі згідно викопіювання з публічної кадастрової карти (ІКК № 23687100:03:000), орієнтовною площею 0,1000 га для ведення індивідуального садівництва, яка розташована на території Давидівської територіальної громади Львівського району Львівської області, керуючись ст. 144 Конституції України, пп. 4 п. 1 ст. 26 Закону України "Про місцеве самоврядування в Україні", ст.ст. 12, 116, 118, 122 Земельного кодексу України, врахувавши рекомендації постійної комісії Давидівської сільської ради з питань земельних відносин, природокористування та екології, сесія Давидівської сільської ради

**ВИРІШИЛА:**

1. Відмовити гр. Юрчук Юлії Михайлівні в наданні дозволу на розробку проекту землеустрою щодо відведення у власність земельної ділянки для індивідуального садівництва на території Давидівської сільської ради Львівського району Львівської області, відповідно до п. 7 ст. 118 Земельного кодексу України (невідповідність місця розташування земельної ділянки до "Плану землекористування Учгоспу "ДАВИДІВСЬКИЙ" Пустомитівського району Львівської області").
2. Контроль за виконанням даного рішення покласти на голову постійної комісії з питань земельних відносин, природокористування та екології Кінаша М.Ю.

Сільський голова



Володимир КЕРНИЦЬКИЙ