



УКРАЇНА  
ДАВИДІВСЬКА СІЛЬСЬКА РАДА  
Львівського району Львівської області  
V-та сесія VIII-го демократичного скликання

Р І Ш Е Н Н Я №286-5/2021

від 18 березня 2021 року

Про затвердження проекту землеустрою щодо відведення земельної ділянки у власність гр. Філь О. Й. для ведення особистого селянського господарства в с. Гаї

Заслухавши начальника відділу земельних ресурсів Давидівської сільської ради Собенка З.М., який зачитав заяву гр. Філь Ольги Йосипівни про затвердження проекту землеустрою щодо відведення земельної ділянки для ведення особистого селянського господарства в с. Гаї, урочище Шинів Пустомитівського району Львівської області, площею 0,2500 га та передачу їй у власність, врахувавши пропозиції постійної комісії з питань земельних відносин, природокористування та екології, керуючись ст. 144 Конституції України, пп. 34 п. 1 ст. 26 Закону України "Про місцеве самоврядування в Україні", ст.ст. 12, 116, 118, 121, 122, 186-1 Земельного кодексу України, ст. 20 та п. 1 ст. 4-1 Закону України "Про державну реєстрацію речових прав на нерухоме майно та їх обтяжень", сесія Давидівської сільської ради

**В И Р І Ш И Л А:**

1. Затвердити проект землеустрою щодо відведення земельної ділянки гр. Філь Ользі Йосипівні для ведення особистого селянського господарства в с. Гаї, урочище Шинів Львівського району Львівської області.
2. Передати у власність гр. Філь Ользі Йосипівні земельну ділянку, площею 0,2500 га для ведення особистого селянського господарства в с. Гаї, урочище Шинів Львівського району Львівської області за кадастровим номером 4623684400:03:002:0279.
3. Реєстрацію речового права власності на земельну ділянку гр. Філь Ользі Йосипівні провести за власні кошти.
4. Контроль за виконанням даного рішення покласти на голову постійної комісії з питань земельних відносин, природокористування та екології, Кінаша М.Ю.

Секретар ради



Андрій СУХАРИНА



УКРАЇНА  
ДАВИДІВСЬКА СІЛЬСЬКА РАДА  
Львівського району Львівської області  
V-та сесія VIII-го демократичного скликання

Р І Ш Е Н Н Я №287-5/2021

від 18 березня 2021 року

Про затвердження проекту землеустрою щодо відведення земельної ділянки у власність гр. Франків У. А. для ведення особистого селянського господарства в с. Миколаїв

Заслухавши начальника відділу земельних ресурсів Давидівської сільської ради Бенка З.М., який зачитав заяву гр. Франків Уляни Андріївни про затвердження проекту землеустрою щодо відведення земельної ділянки для ведення особистого селянського господарства в с. Миколаїв, урочище За коморою Пустомитівського району Львівської області, площею 0,1324 га та передачу їй у власність, врахувавши позиції постійної комісії з питань земельних відносин, природокористування та екології, керуючись ст. 144 Конституції України, пп. 34 п. 1 ст. 26 Закону України про місцеве самоврядування в Україні, ст.ст. 12, 116, 118, 121, 122, 186-1 Земельного кодексу України, ст. 20 та п. 1 ст. 4-1 Закону України "Про державну реєстрацію речових прав на нерухоме майно та їх обтяжень", сесія Давидівської сільської ради

**В И Р І Ш И Л А:**

1. Затвердити проект землеустрою щодо відведення земельної ділянки гр. Франків Уляни Андріївни для ведення особистого селянського господарства в с. Миколаїв, урочище За коморою Львівського району Львівської області.
2. Передати у власність гр. Франків Уляни Андріївни земельну ділянку, площею 0,1324 га для ведення особистого селянського господарства в с. Миколаїв, урочище За коморою Львівського району Львівської області за кадастровим номером 4623684400:01:002:0414.
3. Реєстрацію речового права власності на земельну ділянку гр. Франків Уляни Андріївни провести за власні кошти.
4. Контроль за виконанням даного рішення покласти на голову постійної комісії з питань земельних відносин, природокористування та екології, Кінаша М.Ю.

Секретар ради



Андрій СУХАРІНА



УКРАЇНА  
ДАВИДІВСЬКА СІЛЬСЬКА РАДА  
Львівського району Львівської області  
V-та сесія VIII-го демократичного скликання

Р І Ш Е Н Н Я №288-5/2021

від 18 березня 2021 року


Про затвердження проекту землеустрою щодо відведення земельної ділянки у власність гр. Приймї А. О. для ведення особистого селянського господарства в с. Підсоснів

Заслухавши начальника відділу земельних ресурсів Давидівської сільської ради Гобенка З.М., який зачитав заяву гр. Приймї Анастасії Олексіївни про затвердження проекту землеустрою щодо відведення земельної ділянки для ведення особистого селянського господарства в с. Підсоснів, урочище За двором Пустомитівського району Львівської області, площею 0,3000 га та передачу їй у власність, врахувавши пропозиції постійної комісії з питань земельних відносин, природокористування та екології, керуючись ст. 144 Конституції України, пп. 34 п. 1 ст. 26 Закону України "Про місцеве самоврядування в Україні", ст.ст. 12, 116, 118, 121,122, 186-1 Земельного кодексу України, ст. 20 та п. 1 ст. 4-1 Закону України "Про державну реєстрацію речових прав на нерухоме майно та їх обтяжень", сесія Давидівської сільської ради

**В И Р І Ш И Л А:**

1. Затвердити проект землеустрою щодо відведення земельної ділянки гр. Приймї Анастасії Олексіївни для ведення особистого селянського господарства в с. Підсоснів, урочище За двором Львівського району Львівської області.
2. Передати у власність гр. Приймї Анастасії Олексіївни земельну ділянку, площею 0,3000 га для ведення особистого селянського господарства в с. Підсоснів, урочище За двором Львівського району Львівської області за кадастровим номером 4623684400:01:003:0176.
3. Реєстрацію речового права власності на земельну ділянку гр. Приймї Анастасії Олексіївни провести за власні кошти.
4. Контроль за виконанням даного рішення покласти на голову постійної комісії з питань земельних відносин, природокористування та екології, Кінаша М.Ю.

Секретар ради



Андрій СУХАРИНА



УКРАЇНА  
ДАВИДІВСЬКА СІЛЬСЬКА РАДА  
Львівського району Львівської області  
V-та сесія VIII-го демократичного скликання

Р І Ш Е Н Н Я №289-5/2021

від 18 березня 2021 року

Про затвердження проекту землеустрою щодо відведення земельної ділянки у власність гр. Кулебі І. О. для ведення особистого селянського господарства в с. Миколаїв

Заслухавши начальника відділу земельних ресурсів Давидівської сільської ради Собенка З.М., який зачитав заяву гр. Кулеби Ігоря Олексійовича про затвердження проекту землеустрою щодо відведення земельної ділянки для ведення особистого селянського господарства в с. Миколаїв Пустомитівського району Львівської області, площею 0,2500 га та передачу йому у власність, врахувавши пропозиції постійної комісії з питань земельних відносин, природокористування та екології, керуючись ст. 144 Конституції України, пп. 34 п. 1 ст. 26 Закону України "Про місцеве самоврядування в Україні", ст.ст. 12, 116, 118, 121, 122, 186-1 Земельного кодексу України, ст. 20 та п. 1 ст. 4-1 Закону України "Про державну реєстрацію речових прав на нерухоме майно та їх обтяжень", сесія Давидівської сільської ради

**В И Р І Ш И Л А:**

1. Затвердити проект землеустрою щодо відведення земельної ділянки гр. Кулебі Ігорю Олексійовичу для ведення особистого селянського господарства в с. Миколаїв Львівського району Львівської області.
2. Передати у власність гр. Кулебі Ігорю Олексійовичу земельну ділянку, площею 0,2500 га для ведення особистого селянського господарства в с. Миколаїв Львівського району Львівської області за кадастровим номером 4623684400:01:002:0416.
3. Реєстрацію речового права власності на земельну ділянку гр. Кулебі Ігорю Олексійовичу провести за власні кошти.
4. Контроль за виконанням даного рішення покласти на голову постійної комісії з питань земельних відносин, природокористування та екології, Кінаша М.Ю.

Секретар ради



Андрій СУХАРИНА



УКРАЇНА  
ДАВИДІВСЬКА СІЛЬСЬКА РАДА  
Львівського району Львівської області  
V-та сесія VIII-го демократичного скликання

Р І Ш Е Н Н Я №290-5/2021

від 18 березня 2021 року

Про затвердження проекту землеустрою щодо відведення земельної ділянки у власність гр. Льонді І. Г. для ведення особистого селянського господарства в с. Миколаїв

Заслухавши начальника відділу земельних ресурсів Давидівської сільської ради Бенка З.М., який зачитав заяву гр. Льонди Івана Григоровича про затвердження проекту землеустрою щодо відведення земельної ділянки для ведення особистого селянського господарства в с. Миколаїв, урочище Мочериська Пустомитівського району Львівської області, площею 0,2818 га та передачу йому у власність, заслухавши пропозиції постійної комісії з питань земельних відносин, природокористування та екології, керуючись ст. 144 Конституції України, пп. 34 п. 1 ст. 26 Закону України "Про місцеве самоврядування в Україні", ст.ст. 12, 116, 118, 119, 122, 186-1 Земельного кодексу України, ст. 20 та п. 1 ст. 4-1 Закону України "Про державну реєстрацію речових прав на нерухоме майно та їх обтяжень", сесія Давидівської сільської ради

**В И Р І Ш И Л А:**

1. Затвердити проект землеустрою щодо відведення земельної ділянки гр. Льонді Івану Григоровичу для ведення особистого селянського господарства в с. Миколаїв урочище Мочериська Львівського району Львівської області.
2. Передати у власність гр. Льонді Івану Григоровичу земельну ділянку, площею 0,2818 га для ведення особистого селянського господарства в с. Миколаїв, урочище Мочериська Львівського району Львівської області за кадастровим номером 4623684400:01:002:0418.
3. Реєстрацію речового права власності на земельну ділянку гр. Льонді Івану Григоровичу провести за власні кошти.
4. Контроль за виконанням даного рішення покласти на голову постійної комісії з питань земельних відносин, природокористування та екології, Кінаша М.Ю.

Секретар ради



Андрій СУХАРИНА



УКРАЇНА  
ДАВИДІВСЬКА СІЛЬСЬКА РАДА  
Львівського району Львівської області  
V-та сесія VIII-го демократичного скликання

Р І Ш Е Н Н Я №291-5/2021

від 18 березня 2021 року

Про затвердження проекту землеустрою щодо відведення земельної ділянки у власність гр. Діжак Б. В. для ведення особистого селянського господарства в с. Городиславичі

Заслухавши начальника відділу земельних ресурсів Давидівської сільської ради Кінаша М.Ю., який зачитав заяву гр. Діжак Богдана Володимировича про затвердження проекту землеустрою щодо відведення земельної ділянки для ведення особистого селянського господарства в с. Городиславичі Пустомитівського району Львівської області, площею 0,1230 га та передачу йому у власність, врахувавши пропозиції постійної комісії з питань земельних відносин, природокористування та екології, керуючись ст. 144 Конституції України, пп. 34 п. 1 ст. 26 Закону України "Про місцеве самоврядування в Україні", ст.ст. 12, 116, 118, 121, 122, 186-1 Земельного кодексу України, ст. 20 та п. 1 ст. 4-1 Закону України "Про державну реєстрацію речових прав на нерухоме майно та їх обтяжень", сесія Давидівської сільської ради

**В И Р І Ш И Л А:**

1. Затвердити проект землеустрою щодо відведення земельної ділянки гр. Діжак Богдану Володимировичу для ведення особистого селянського господарства в с. Городиславичі Львівського району Львівської області.
2. Передати у власність гр. Діжак Богдану Володимировичу земельну ділянку, площею 0,1230 га для ведення особистого селянського господарства в с. Городиславичі Львівського району Львівської області за кадастровим номером 4623684400:02:002:0268.
3. Реєстрацію речового права власності на земельну ділянку гр. Діжак Богдану Володимировичу провести за власні кошти.
4. Контроль за виконанням даного рішення покласти на голову постійної комісії з питань земельних відносин, природокористування та екології, Кінаша М.Ю.

Секретар ради



Андрій СУХАРИНА



УКРАЇНА  
ДАВИДІВСЬКА СІЛЬСЬКА РАДА  
Львівського району Львівської області  
V-та сесія VIII-го демократичного скликання

Р І Ш Е Н Н Я №292-5/2021

від 18 березня 2021 року

Про затвердження проекту землеустрою щодо відведення земельної ділянки у власність гр. Шульган М. С. для ведення особистого селянського господарства в с. Городиславичі

Заслухавши начальника відділу земельних ресурсів Давидівської сільської ради Обенка З.М., який зачитав заяву гр. Шульган Меланії Семенівни про затвердження проекту землеустрою щодо відведення земельної ділянки для ведення особистого селянського господарства в с. Городиславичі, урочище Під гумном Пустомитівського району Львівської області, площею 0,3000 га та передачу їй у власність, врахувавши пропозиції постійної комісії з питань земельних відносин, природокористування та екології, керуючись ст. 144 Конституції України, пп. 34 п. 1 ст. 26 Закону України "Про місцеве самоврядування в Україні", ст.ст. 12, 116, 118, 121,122, 186-1 Земельного кодексу України, ст. 20 та п. 1 ст. 4-1 Закону України "Про державну реєстрацію речових прав на нерухоме майно та їх обтяжень", сесія Давидівської сільської ради

**В И Р І Ш И Л А:**

1. Затвердити проект землеустрою щодо відведення земельної ділянки гр. Шульган Меланії Семенівни для ведення особистого селянського господарства в с. Городиславичі, урочище Під гумном Львівського району Львівської області.
2. Передати у власність гр. Шульган Меланії Семенівни земельну ділянку, площею 0,3000 га для ведення особистого селянського господарства в с. Городиславичі, урочище Під гумном Львівського району Львівської області за кадастровим номером 4623684400:09:000:0071.
3. Реєстрацію речового права власності на земельну ділянку гр. Шульган Меланії Семенівни провести за власні кошти.
4. Контроль за виконанням даного рішення покласти на голову постійної комісії з питань земельних відносин, природокористування та екології, Кінаша М.Ю.

Секретар ради



Андрій СУХАРИНА



УКРАЇНА  
ДАВИДІВСЬКА СІЛЬСЬКА РАДА  
Львівського району Львівської області  
V-та сесія VIII-го демократичного скликання

Р І Ш Е Н Н Я №293-5/2021

від 18 березня 2021 року

Про затвердження проекту землеустрою щодо відведення земельної ділянки у власність гр. Коцінському І. Д. для ведення особистого селянського господарства в с. Городиславичі

Заслухавши начальника відділу земельних ресурсів Давидівської сільської ради Собенка З.М., який зачитав заяву гр. Коцінського Івана Дмитровича про затвердження проекту землеустрою щодо відведення земельної ділянки для ведення особистого селянського господарства в с. Городиславичі, урочище Кут Пустомитівського району Львівської області, площею 0,3000 га та передачу йому у власність, врахувавши пропозиції постійної комісії з питань земельних відносин, природокористування та екології, керуючись ст. 144 Конституції України, пп. 34 п. 1 ст. 26 Закону України "Про місцеве самоврядування в Україні", ст.ст. 12, 116, 118, 121, 122, 186-1 Земельного кодексу України, ст. 20 та п. 1 ст. 4-1 Закону України "Про державну реєстрацію речових прав на нерухоме майно та їх обтяжень", сесія Давидівської сільської ради

**В И Р І Ш И Л А:**

1. Затвердити проект землеустрою щодо відведення земельної ділянки гр. Коцінському Івану Дмитровичу для ведення особистого селянського господарства в с. Городиславичі, урочище Кут Львівського району Львівської області.
2. Передати у власність гр. Коцінському Івану Дмитровичу земельну ділянку, площею 0,3000 га для ведення особистого селянського господарства в с. Городиславичі, урочище Кут Львівського району Львівської області за кадастровим номером 4623684400:02:001:0169.
3. Реєстрацію речового права власності на земельну ділянку гр. Коцінському Івану Дмитровичу провести за власні кошти.
4. Контроль за виконанням даного рішення покласти на голову постійної комісії з питань земельних відносин, природокористування та екології, Кінаша М.Ю.

Секретар ради



Андрій СУХАРИНА





УКРАЇНА  
ДАВИДІВСЬКА СІЛЬСЬКА РАДА  
Львівського району Львівської області  
V-та сесія VIII-го демократичного скликання

Р І Ш Е Н Н Я №294-5/2021

від 18 березня 2021 року

**Про затвердження проекту землеустрою щодо відведення земельної ділянки у власність гр. Мирон О. Б. для ведення особистого селянського господарства в с. Підсоснів**

Заслухавши начальника відділу земельних ресурсів Давидівської сільської ради Іваненка З.М., який зачитав заяву гр. Мирона Олега Богдановича про затвердження проекту землеустрою щодо відведення земельної ділянки для ведення особистого селянського господарства в с. Підсоснів Пустомитівського району Львівської області, площею 0,2000 га та передачу йому у власність, врахувавши пропозиції постійної комісії з питань земельних відносин, природокористування та екології, керуючись ст. 44 Конституції України, пп. 34 п. 1 ст. 26 Закону України "Про місцеве самоврядування в Україні", ст.ст. 12, 116, 118, 121,122, 186-1 Земельного кодексу України, ст. 20 та п. 1 ст. 4-1 Закону України "Про державну реєстрацію речових прав на нерухоме майно та їх обтяжень", сесія Давидівської сільської ради

**В И Р І Ш И Л А:**

1. Затвердити проект землеустрою щодо відведення земельної ділянки гр. Мирону Олегу Богдановичу для ведення особистого селянського господарства в с. Підсоснів Львівського району Львівської області.
2. Передати у власність гр. Мирону Олегу Богдановичу земельну ділянку, площею 0,2000 га для ведення особистого селянського господарства в с. Підсоснів Львівського району Львівської області за кадастровим номером 4623684400:01:002:0417.
3. Реєстрацію речового права власності на земельну ділянку гр. Мирону Олегу Богдановичу провести за власні кошти.
4. Контроль за виконанням даного рішення покласти на голову постійної комісії з питань земельних відносин, природокористування та екології, Кінаша М.Ю.

Секретар ради



Андрій СУХАРИНА



УКРАЇНА  
ДАВИДІВСЬКА СІЛЬСЬКА РАДА  
Львівського району Львівської області  
V-та сесія VIII-го демократичного скликання

Р І Ш Е Н Н Я №295-5/2021

від 18 березня 2021 року

**Про затвердження проекту землеустрою щодо відведення земельної ділянки у власність гр. Савдун М. В. для ведення особистого селянського господарства в с. Гаї**

Заслухавши начальника відділу земельних ресурсів Давидівської сільської ради Собенка З.М., який зачитав заяву гр. Савдун Марії Володимирівни про затвердження проекту землеустрою щодо відведення земельної ділянки для ведення особистого селянського господарства в с. Гаї, урочище Біля цвинтаря Пустомитівського району Львівської області, площею 0,1500 га та передачу їй у власність, врахувавши пропозиції постійної комісії з питань земельних відносин, природокористування та екології, керуючись ст. 144 Конституції України, пп. 34 п. 1 ст. 26 Закону України "Про місцеве самоврядування в Україні", ст.ст. 12, 116, 118, 121,122, 186-1 Земельного кодексу України, ст. 20 та п. 1 ст. 4-1 Закону України "Про державну реєстрацію речових прав на нерухоме майно та їх обтяжень", сесія Давидівської сільської ради

**В И Р І Ш И Л А:**

1. Затвердити проект землеустрою щодо відведення земельної ділянки гр. Савдун Марії Володимирівни для ведення особистого селянського господарства в с. Гаї, урочище Біля цвинтаря Львівського району Львівської області.
2. Передати у власність гр. Савдун Марії Володимирівни земельну ділянку, площею 0,1500 га для ведення особистого селянського господарства в с. Гаї, урочище Біля цвинтаря Львівського району Львівської області за кадастровим номером 4623684400:03:002:0275.
3. Реєстрацію речового права власності на земельну ділянку гр. Савдун Марії Володимирівни провести за власні кошти.
4. Контроль за виконанням даного рішення покласти на голову постійної комісії з питань земельних відносин, природокористування та екології, Кінаша М.Ю.

Секретар ради



Андрій СУХАРИНА



УКРАЇНА  
ДАВИДІВСЬКА СІЛЬСЬКА РАДА  
Львівського району Львівської області  
V-та сесія VIII-го демократичного скликання

Р І Ш Е Н Н Я №296-5/2021

від 18 березня 2021 року

**Про затвердження проекту землеустрою щодо відведення земельної ділянки у власність гр. Корнявці М. С. для ведення особистого селянського господарства в с. Городиславичі**

Заслухавши начальника відділу земельних ресурсів Давидівської сільської ради Собенка З.М., який зачитав заяву гр. Корнявки Марії Степанівни про затвердження проекту землеустрою щодо відведення земельної ділянки для ведення особистого селянського господарства в с. Городиславичі, урочище Чернів Пустомитівського району Львівської області, площею 0,2400 га та передачу їй у власність, врахувавши пропозиції постійної комісії з питань земельних відносин, природокористування та екології, керуючись ст. 144 Конституції України, пп. 34 п. 1 ст. 26 Закону України "Про місцеве самоврядування в Україні", ст.ст. 12, 116, 118, 121, 122, 186-1 Земельного кодексу України, ст. 20 та п. 1 ст. 4-1 Закону України "Про державну реєстрацію речових прав на нерухоме майно та їх обтяжень", сесія Давидівської сільської ради

**В И Р І Ш И Л А:**

1. Затвердити проект землеустрою щодо відведення земельної ділянки гр. Корнявці Марії Степанівни для ведення особистого селянського господарства в с. Городиславичі, урочище Чернів Львівського району Львівської області.
2. Передати у власність гр. Корнявці Марії Степанівни земельну ділянку, площею 0,2400 га для ведення особистого селянського господарства в с. Городиславичі, урочище Чернів Львівського району Львівської області за кадастровим номером 4623684400:02:002:0270.
3. Реєстрацію речового права власності на земельну ділянку гр. Корнявці Марії Степанівни провести за власні кошти.
4. Контроль за виконанням даного рішення покласти на голову постійної комісії з питань земельних відносин, природокористування та екології, Кінаша М.Ю.

Секретар Ради



Андрій СУХАРИНА



УКРАЇНА  
ДАВИДІВСЬКА СІЛЬСЬКА РАДА  
Львівського району Львівської області  
V-та сесія VIII-го демократичного скликання

Р І Ш Е Н Н Я №297-5/2021

від 18 березня 2021 року

Про затвердження проекту землеустрою щодо відведення земельної ділянки у власність гр. Романишин А. Ф. для ведення особистого селянського господарства в с. Гаї

Заслухавши начальника відділу земельних ресурсів Давидівської сільської ради Бенка З.М., який зачитав заяву гр. Романишина Андрія Федоровича про затвердження проекту землеустрою щодо відведення земельної ділянки для ведення особистого селянського господарства в с. Гаї, урочище Біля озера Пустомитівського району Львівської області, площею 0,1200 га та передачу йому у власність, схувавши пропозиції постійної комісії з питань земельних відносин, природокористування та екології, керуючись ст. 144 Конституції України, пп. 34 п. 1 ст. 26 Закону України "Про місцеве самоврядування в Україні", ст.ст. 12, 116, 118, 122, 186-1 Земельного кодексу України, ст. 20 та п. 1 ст. 4-1 Закону України "Про державну реєстрацію речових прав на нерухоме майно та їх обтяжень", сесія Давидівської сільської ради

**В И Р І Ш И Л А:**

1. Затвердити проект землеустрою щодо відведення земельної ділянки гр. Романишину Андрію Федоровичу для ведення особистого селянського господарства в с. Гаї, урочище Біля озера Львівського району Львівської області.
2. Передати у власність гр. Романишину Андрію Федоровичу земельну ділянку, площею 0,1200 га для ведення особистого селянського господарства в с. Гаї, урочище Біля озера Львівського району Львівської області за кадастровим номером 4623684400:03:002:0274.
3. Реєстрацію речового права власності на земельну ділянку гр. Романишину Андрію Федоровичу провести за власні кошти.
4. Контроль за виконанням даного рішення покласти на голову постійної комісії з питань земельних відносин, природокористування та екології, Кінаша М.Ю.

Секретар ради



Андрій СУХАРИНА



УКРАЇНА  
ДАВИДІВСЬКА СІЛЬСЬКА РАДА  
Львівського району Львівської області  
V-та сесія VIII-го демократичного скликання

Р І Ш Е Н Н Я №298-5/2021

від 18 березня 2021 року

**Про затвердження проекту землеустрою щодо відведення земельної ділянки у власність гр. Гук М. В. для ведення особистого селянського господарства в с. Миколаїв**

Заслухавши начальника відділу земельних ресурсів Давидівської сільської ради Собенка З.М., який зачитав заяву гр. Гук Михайла Володимировича про затвердження проекту землеустрою щодо відведення земельної ділянки для ведення особистого селянського господарства в с. Миколаїв, урочище Мочериська Пустомитівського району Львівської області, площею 0,2285 га та передачу йому у власність, врахувавши пропозиції постійної комісії з питань земельних відносин, природокористування та екології, керуючись ст. 144 Конституції України, пп. 34 п. 1 ст. 26 Закону України "Про місцеве самоврядування в Україні", ст.ст. 12, 116, 118, 21, 122, 186-1 Земельного кодексу України, ст. 20 та п. 1 ст. 4-1 Закону України "Про державну реєстрацію речових прав на нерухоме майно та їх обтяжень", сесія Давидівської сільської ради

**В И Р І Ш И Л А:**

1. Затвердити проект землеустрою щодо відведення земельної ділянки гр. Гук Михайлу Володимировичу для ведення особистого селянського господарства в с. Миколаїв, урочище Мочериська Львівського району Львівської області.
2. Передати у власність гр. Гук Михайлу Володимировичу земельну ділянку, площею 0,2285 га для ведення особистого селянського господарства в с. Миколаїв, урочище Мочериська Львівського району Львівської області за кадастровим номером 4623684400:01:002:0422.
3. Реєстрацію речового права власності на земельну ділянку гр. Гук Михайлу Володимировичу провести за власні кошти.
4. Контроль за виконанням даного рішення покласти на голову постійної комісії з питань земельних відносин, природокористування та екології, Кінаша М.Ю.

Секретар ради



Андрій СУХАРИНА



УКРАЇНА  
ДАВИДІВСЬКА СІЛЬСЬКА РАДА  
Львівського району Львівської області  
V-та сесія VIII-го демократичного скликання

Р І Ш Е Н Н Я №299-5/2021

від 18 березня 2021 року

**Про затвердження проекту землеустрою щодо  
відведення земельної ділянки у власність  
гр. Воловецькій Н. І. для ведення особистого  
селянського господарства в с. Підсоснів**

Заслухавши начальника відділу земельних ресурсів Давидівської сільської ради Собенка З.М., який зачитав заяву гр. Воловецької Надії Ільківни про затвердження проекту землеустрою щодо відведення земельної ділянки для ведення особистого селянського господарства в с. Підсоснів, урочище За двором Пустомитівського району Львівської області, площею 0,3000 га та передачу їй у власність, врахувавши пропозиції постійної комісії з питань земельних відносин, природокористування та екології, керуючись ст. 144 Конституції України, пп. 34 п. 1 ст. 26 Закону України "Про місцеве самоврядування в Україні", ст.ст. 12, 116, 118, 121,122, 186-1 Земельного кодексу України, ст. 20 та п. 1 ст. 4-1 Закону України "Про державну реєстрацію речових прав на нерухоме майно та їх обтяжень", сесія Давидівської сільської ради

**В И Р І Ш И Л А:**

1. Затвердити проект землеустрою щодо відведення земельної ділянки гр. Воловецькій Надії Ільківни для ведення особистого селянського господарства в с. Підсоснів, урочище За двором Львівського району Львівської області.
2. Передати у власність гр. Воловецькій Надії Ільківни земельну ділянку, площею 0,3000 га для ведення особистого селянського господарства в с. Підсоснів, урочище За двором Львівського району Львівської області за кадастровим номером 4623684400:01:003:0177.
3. Реєстрацію речового права власності на земельну ділянку гр. Воловецькій Надії Ільківни провести за власні кошти.
4. Контроль за виконанням даного рішення покласти на голову постійної комісії з питань земельних відносин, природокористування та екології, Кінаша М.Ю.

Секретар ради



Андрій СУХАРИНА



УКРАЇНА  
ДАВИДІВСЬКА СІЛЬСЬКА РАДА  
Львівського району Львівської області  
V-та сесія VIII-го демократичного скликання

Р І Ш Е Н Н Я №300-5/2021

від 18 березня 2021 року

Про затвердження проекту землеустрою щодо відведення земельної ділянки у власність гр. Смулці Л. І. для ведення особистого селянського господарства в с. Гаї

Заслухавши начальника відділу земельних ресурсів Давидівської сільської ради Собенка З.М., який зачитав заяву гр. Смулки Любові Іванівни про затвердження проекту землеустрою щодо відведення земельної ділянки для ведення особистого селянського господарства в с. Гаї, урочище За хомичі Пустомитівського району Львівської області, площею 0,2000 га та передачу їй у власність, врахувавши пропозиції постійної комісії з питань земельних відносин, природокористування та екології, керуючись ст. 144 Конституції України, пп. 34 п. 1 ст. 26 Закону України "Про місцеве самоврядування в Україні", ст.ст. 12, 116, 118, 121,122, 186-1 Земельного кодексу України, ст. 20 та п. 1 ст. 4-1 Закону України "Про державну реєстрацію речових прав на нерухоме майно та їх обтяжень", сесія Давидівської сільської ради

**В И Р І Ш И Л А:**

1. Затвердити проект землеустрою щодо відведення земельної ділянки гр. Смулці Любові Іванівні для ведення особистого селянського господарства в с. Гаї, урочище За хомичі Львівського району Львівської області.
2. Передати у власність гр. Смулці Любові Іванівні земельну ділянку, площею 0,2000 га для ведення особистого селянського господарства в с. Гаї, урочище За хомичі Львівського району Львівської області за кадастровим номером 4623684400:03:002:0280.
3. Реєстрацію речового права власності на земельну ділянку гр. Смулці Любові Іванівні провести за власні кошти.
4. Контроль за виконанням даного рішення покласти на голову постійної комісії з питань земельних відносин, природокористування та екології, Кінаша М.Ю.

Секретар ради



Андрій СУХАРИНА

РЕЗУЛЬТАТИ ГОЛОСУВАННЯ  
V-ої сесії VIII-го демократичного скликання  
ДАВИДІВСЬКА СІЛЬСЬКА РАДА

Питання

Про внесення змін в порядок денний  
V сесії 8 дем. скликання ДСР

№ з/п	ПІБ	За	Проти	Утримався	Відсутній
Сільський голова	Керницький Володимир Михайлович				✓
1	Кухарський Ігор Ярославович	✓			
2	Гнатів Ірина Леонідівна	✓			
3	Бабенко Ігор Іванович	✓			
4	Біда Роман Богданович	✓			✓
5	Бортнічук Олена Олександрівна	✓			
6	Брегін Андрій Іванович	✓			
7	Данилюк Олег Петрович	✓			
8	Бульба Остап Стефанович	✓			
9	Винник Ігор Олегович	✓			✓
10	Вульчак Андрій Васильович	✓			
11	Черна Тарас Ігорович	✓			
12	Допілка Микола Ярославович	✓			
13	Дунець Роман Ярославович	✓			
14	Камінський Мар'ян Володимирович	✓			
15	Кінаш Мирослав Юрійович	✓			
16	Клименко Олександр Олександрович				✓
17	Кришталь Світлана Михайлівна				✓
18	Макогін Мирослав Володимирович	✓			
19	Малиш Богдан Андрійович	✓			
20	Подвірна Наталія Степанівна	✓			
21	Сухарина Андрій Теодорович	✓			
22	Верходай Володимир Любомирович	✓			
23	Удуд Петро Іванович	✓			
24	Филь Ярослав Миронович	✓			
25	Читайло Степан Степанович				✓
26	Марценюк Назар Олександрович				✓
	ВСЬОГО:	20	0	0	7

не прийнято

Рішення :

✓ прийнято

Черна Т.І.  
Подвірна Н.С.  
Макогін М.В.

Личильна комісія:





УКРАЇНА  
ДАВИДІВСЬКА СІЛЬСЬКА РАДА  
Львівського району Львівської області  
V-та сесія VIII-го демократичного скликання

Р І Ш Е Н Н Я № 301- 5/2021

18 березня 2021 року  
внесення змін в прядок денний  
V-ї сесії VIII-го демократичного скликання  
Давидівської сільської ради  
Львівського району Львівської області

Заслухавши секретаря Давидівської сільської ради, Сухарину Андрія Теодоровича, відповідно до пропозиції депутата Давидівської сільської ради, Кінаша М.Ю., про внесення змін в порядок денний V-ої сесії VIII-го демократичного скликання Давидівської сільської ради, а саме внесення питання «Про затвердження проекту землеустрою щодо відведення земельної ділянки у власність гр. Баран М. І. для ведення особистого селянського господарства в с. Городиславичі» відповідно до п.8 ч.4 статті 42, статті 26 Закону України «Про місцеве самоврядування в Україні», Давидівська сільська рада

**ВИРШИЛА:**

1. Внести зміни в порядок денний V-ої сесії VIII-го демократичного скликання Давидівської сільської ради, а саме додати питання «Про затвердження проекту землеустрою щодо відведення земельної ділянки у власність гр. Баран М. І. для ведення особистого селянського господарства в с. Городиславичі»;
2. Затвердити порядок денний V-ої сесії VIII-го демократичного скликання Давидівської сільської ради, з внесеними змінами, згідно додатку.
3. Контроль за виконанням даного рішення покласти на секретаря ради, Андрія Сухарину.

Секретар ради



Андрій СУХАРИНА

РЕЗУЛЬТАТИ ГОЛОСУВАННЯ  
V-ої сесії VIII-го демократичного скликання  
ДАВИДІВСЬКА СІЛЬСЬКА РАДА

гр. БАРАН М.І.

підання

№ з/п	ПІБ	За	Проти	Утримався	Відсутній
1	Керницький Володимир Михайлович				✓
2	Кухарський Ігор Ярославович	✓			
3	Гнатів Ірина Леонідівна	✓			
4	Бабенко Ігор Іванович	✓			
5	Біда Роман Богданович	✓			✓
6	Бортнічук Олена Олександрівна				
7	Брегін Андрій Іванович	✓			
8	Данилюк Олег Петрович	✓			
9	Бульба Остап Стефанович	✓			
10	Винник Ігор Олегович	✓			✓
11	Вульчак Андрій Васильович	✓			
12	Черна Тарас Ігорович	✓			
13	Допілка Микола Ярославович	✓			
14	Дунець Роман Ярославович	✓			
15	Камінський Мар'ян Володимирович	✓			
16	Кінаш Мирослав Юрійович				✓
17	Клименко Олександр Олександрович				✓
18	Кришталь Світлана Михайлівна	✓			
19	Макогін Мирослав Володимирович	✓			
20	Малиш Богдан Андрійович	✓			
21	Подвірна Наталія Степанівна	✓			
22	Сухарина Андрій Теодорович	✓			
23	Верходай Володимир Любомирович	✓			
24	Удуд Петро Іванович	✓			✓
25	Филь Ярослав Миронович				✓
26	Читайло Степан Степанович				
	Марценюк Назар Олександрович				
	ВСЬОГО:	20	0	0	7

не прийнято

Рішення:

~~X~~ прийнято

Черна Т.І.  
Подвірна Н.С.  
М.В.



УКРАЇНА  
ДАВИДІВСЬКА СІЛЬСЬКА РАДА  
Львівського району Львівської області  
V-та сесія VIII-го демократичного скликання

Р І Ш Е Н Н Я №302-5/2021

від 18 березня 2021 року

Про затвердження проекту землеустрою щодо відведення земельної ділянки у власність гр. Баран М. І. для ведення особистого селянського господарства в с. Городиславичі

Заслухавши начальника відділу земельних ресурсів Давидівської сільської ради Іваненка З.М., який зачитав заяву гр. Баран Марії Іванівни про затвердження проекту землеустрою щодо відведення земельної ділянки для ведення особистого селянського господарства в с. Городиславичі, урочище Під гумном Пустомитівського району Львівської області, площею 1,9000 га за кадастровим номером 4623684400:09:000:0072 та передачу їй у власність, врахувавши пропозиції постійної комісії з питань земельних відносин, природокористування та екології, керуючись ст. 4 Конституції України, пп. 34 п. 1 ст. 26 Закону України "Про місцеве самоврядування в Україні", ст.ст. 12, 116, 118, 121, 122, 186-1 Земельного кодексу України, ст. 20 та п. 1 ст. 4-1 Закону України "Про державну реєстрацію речових прав на нерухоме майно та їх обтяжень", сесія Давидівської сільської ради

**В И Р І Ш И Л А:**

1. Затвердити проект землеустрою щодо відведення земельної ділянки гр. Баран Марії Іванівні для ведення особистого селянського господарства в с. Городиславичі, урочище Під гумном Львівського району Львівської області.
2. Передати у власність гр. Баран Марії Іванівні земельну ділянку, площею 1,9000 га для ведення особистого селянського господарства в с. Городиславичі, урочище Під гумном Львівського району Львівської області за кадастровим номером 4623684400:09:000:0072.
3. Реєстрацію речового права власності на земельну ділянку гр. Баран Марії Іванівні провести за власні кошти.
4. Контроль за виконанням даного рішення покласти на голову постійної комісії з питань земельних відносин, природокористування та екології, Кінаша М.Ю.

Секретар ради



Андрій СУХАРИНА

РЕЗУЛЬТАТИ ГОЛОСУВАННЯ  
V-ої сесії VIII-го демократичного скликання  
ДАВИДІВСЬКА СІЛЬСЬКА РАДА

Рішення №

303-5/2021

Питання

гр. ШАЛЬКО М.А

№ з/п Сільський голова	ПІБ	За	Проти	Утримався	Відсутній
	Керницький Володимир Михайлович				✓
1	Кухарський Ігор Ярославович	✓			
2	Гнатів Ірина Леонідівна	✓			
3	Бабенко Ігор Іванович	✓			
4	Біда Роман Богданович	✓			
5	Бортнічук Олена Олександрівна				✓
6	Брегін Андрій Іванович	✓			
7	Данилюк Олег Петрович	✓			
8	Бульба Остап Стефанович	✓			
9	Винник Ігор Олегович	✓			
10	Вульчак Андрій Васильович				✓
11	Черна Тарас Ігорович	✓			
12	Допілка Микола Ярославович	✓			
13	Дунець Роман Ярославович	✓			
14	Камінський Мар'ян Володимирович	✓			
15	Кінаш Мирослав Юрійович	✓			
16	Клименко Олександр Олександрович	✓			
17	Кришталь Світлана Михайлівна				✓
18	Макогін Мирослав Володимирович	✓			
19	Малиш Богдан Андрійович	✓			
20	Подвірна Наталія Степанівна	✓			
21	Сухарина Андрій Теодорович	✓			
22	Верходай Володимир Любомирович	✓			
23	Удуд Петро Іванович	✓			
24	Филь Ярослав Миронович	✓			
25	Читайло Степан Степанович	✓			✓
26	Марценюк Назар Олександрович				✓
ВСЬОГО:		21	⊖	⊖	6

Лічильна комісія:

Рішення :

прийнято

не прийнято

Черна Т.І.  
Подвірна Н.С.  
Макогін М.В.



УКРАЇНА  
ДАВИДІВСЬКА СІЛЬСЬКА РАДА  
Львівського району Львівської області  
V-та сесія VIII-го демократичного скликання

Р І Ш Е Н Н Я №303-5/2021

від 18 березня 2021 року

Про затвердження технічної документації  
із землеустрою щодо встановлення меж  
земельної ділянки в натурі (на місцевості)  
гр. Шалько М. Д. для БОЖБ в с. Городиславичі

Заслухавши начальника відділу земельних ресурсів Давидівської сільської ради Собенка З.М., який зачитав заяву гр. Шалько Марії Дмитрівни про затвердження технічної документації із землеустрою щодо встановлення меж земельної ділянки в натурі (на місцевості) та передачу у власність земельної ділянки, площею 0,2500 га, за кадастровим номером 4623684400:02:001:0168 для будівництва і обслуговування житлового будинку, господарських будівель і споруд в с. Городиславичі, 437 Пустомитівського району Львівської області, врахувавши пропозиції постійної комісії з питань земельних відносин, природокористування та екології, керуючись пп. 34 ч. 1 ст. 26 Закону України "Про місцеве самоврядування в Україні", ст.ст. 12, 40, 116, 122, 186 Земельного кодексу України, ст. 55 Закону України "Про землеустрій", ст. 20 та п. 1 ст. 4-1 Закону України "Про державну реєстрацію речових прав на нерухоме майно та їх обтяжень", сесія Давидівської сільської ради

**В И Р І Ш И Л А:**

1. Затвердити технічну документацію із землеустрою щодо встановлення меж земельної ділянки в натурі (на місцевості) гр. Шалько Марії Дмитрівни для будівництва і обслуговування житлового будинку, господарських будівель і споруд (присадибна ділянка) в с. Городиславичі, 437 Львівського району Львівської області.
2. Передати у власність гр. Шалько Марії Дмитрівни земельну ділянку, площею 0,2500 га, за кадастровим номером 4623684400:02:001:0168 для будівництва і обслуговування житлового будинку, господарських будівель і споруд в с. Городиславичі, 437 Львівського району Львівської області.
3. Реєстрацію речового права власності на земельну ділянку гр. Шалько Марії Дмитрівни провести за власні кошти.
4. Контроль за виконанням даного рішення покласти на голову постійної комісії з питань земельних відносин, природокористування та екології, Кінаша М.Ю.

Секретар ради

Андрій СУХАРИНА

РЕЗУЛЬТАТИ ГОЛОСУВАННЯ  
V-ої сесії VIII-го демократичного скликання  
ДАВИДІВСЬКА СІЛЬСЬКА РАДА


Рішення №

304-5/2021

Пр. Галятівська М.А.

Питання

№ з/п	ПІБ	За	Проти	Утримався	Відсутній
Сільський голова	Керницький Володимир Михайлович				✓
1	Кухарський Ігор Ярославович	✓			
2	Гнатів Ірина Леонідівна	✓			
3	Бабенко Ігор Іванович	✓			
4	Біда Роман Богданович	✓			
5	Бортнічук Олена Олександрівна				✓
6	Брегін Андрій Іванович	✓			
7	Данилюк Олег Петрович	✓			
8	Бульба Остап Стефанович	✓			
9	Винник Ігор Олегович	✓			
10	Вульчак Андрій Васильович				✓
11	Черна Тарас Ігорович	✓			
12	Допілка Микола Ярославович	✓			
13	Дунець Роман Ярославович	✓			
14	Камінський Мар'ян Володимирович	✓			
15	Кінаш Мирослав Юрійович	✓			
16	Клименко Олександр Олександрович	✓			
17	Кришталь Світлана Михайлівна				✓
18	Макогін Мирослав Володимирович	✓			
19	Малиш Богдан Андрійович	✓			
20	Подвірна Наталія Степанівна	✓			
21	Сухарина Андрій Теодорович	✓			
22	Верходай Володимир Любомирович	✓			
23	Удуд Петро Іванович	✓			
24	Филь Ярослав Миронович	✓			
25	Читайло Степан Степанович				✓
26	Марценюк Назар Олександрович				✓
ВСЬОГО:		21	0	0	6

Личильна комісія: 

Рішення:  прийнято  не прийнято

Черна Т.І.  
Подвірна Н.С.  
Макогін М.В.



УКРАЇНА  
ДАВИДІВСЬКА СІЛЬСЬКА РАДА  
Львівського району Львівської області  
V-та сесія VIII-го демократичного скликання

Р І Ш Е Н Н Я №304-5/2021

від 18 березня 2021 року

Про затвердження технічної документації  
із землеустрою щодо встановлення меж  
земельної ділянки в натурі (на місцевості)  
гр. Галятовській М. Д. для БОЖБ в с. Городиславичі

Заслухавши начальника відділу земельних ресурсів Давидівської сільської ради Собенка З.М., який зачитав заяву гр. Галятовської Марії Дмитрівни про затвердження технічної документації із землеустрою щодо встановлення меж земельної ділянки в натурі (на місцевості) та передачу у власність земельної ділянки, площею 0,1751 га, за кадастровим номером 4623684400:02:001:0167 для будівництва і обслуговування житлового будинку, господарських будівель і споруд в с. Городиславичі, 435 Пустомитівського району Львівської області, врахувавши пропозиції постійної комісії з питань земельних відносин, природокористування та екології, керуючись пп. 34 ч. 1 ст. 26 Закону України "Про місцеве самоврядування в Україні", ст.ст. 12, 40, 116, 122, 186 Земельного кодексу України, ст. 55 Закону України "Про землеустрій", ст. 20 та п. 1 ст. 4-1 Закону України "Про державну реєстрацію речових прав на нерухоме майно та їх обтяжень", сесія Давидівської сільської ради

**В И Р І Ш И Л А:**

1. Затвердити технічну документацію із землеустрою щодо встановлення меж земельної ділянки в натурі (на місцевості) гр. Галятовській Марії Дмитрівні для будівництва і обслуговування житлового будинку, господарських будівель і споруд (присадибна ділянка) в с. Городиславичі, 435 Львівського району Львівської області.
2. Передати у власність гр. Галятовській Марії Дмитрівні земельну ділянку, площею 0,1751 га, за кадастровим номером 4623684400:02:001:0167 для будівництва і обслуговування житлового будинку, господарських будівель і споруд в с. Городиславичі, 435 Львівського району Львівської області.
3. Реєстрацію речового права власності на земельну ділянку гр. Галятовській Марії Дмитрівні провести за власні кошти.
4. Контроль за виконанням даного рішення покласти на голову постійної комісії з питань земельних відносин, природокористування та екології, Кінаша М.Ю.

Секретар ради

Андрій СУХАРИНА

РЕЗУЛЬТАТИ ГОЛОСУВАННЯ  
V-ої сесії VIII-го демократичного скликання  
ДАВИДІВСЬКА СІЛЬСЬКА РАДА

Питання

Про групування питань порядку денного  
для голосування пакетом.

№ з/п Сільський голова	ПІБ	За	Проти	Утримався	Відсутній
	Керницький Володимир Михайлович				✓
1	Кухарський Ігор Ярославович	✓			
2	Гнатів Ірина Леонідівна	✓			
3	Бабенко Ігор Іванович	✓			
4	Біда Роман Богданович	✓			
5	Бортнічук Олена Олександрівна				✓
6	Брегін Андрій Іванович	✓			
7	Данилюк Олег Петрович	✓			
8	Бульба Остап Стефанович	✓			
9	Винник Ігор Олегович	✓			
10	Вульчак Андрій Васильович				✓
11	Черна Тарас Ігорович	✓			
12	Допілка Микола Ярославович	✓			
13	Дунець Роман Ярославович	✓			
14	Камінський Мар'ян Володимирович	✓			
15	Кінаш Мирослав Юрійович	✓			
16	Клименко Олександр Олександрович	✓			
17	Кришталь Світлана Михайлівна				✓
18	Макогін Мирослав Володимирович	✓			
19	Малиш Богдан Андрійович	✓			
20	Подвірна Наталія Степанівна	✓			
21	Сухарина Андрій Теодорович	✓			
22	Верходай Володимир Любомирович	✓			
23	Удуд Петро Іванович	✓			
24	Филь Ярослав Миронович	✓			
25	Читайло Степан Степанович				✓
26	Марценюк Назар Олександрович				✓
	ВСЬОГО:	21	0	0	6

Зічільна комісія:

Рішення :

 прийнято не прийнято

Черна Т.І.  
Подвірна Н.С.  
Макогін М.В.





УКРАЇНА  
ДАВИДІВСЬКА СІЛЬСЬКА РАДА  
Львівського району Львівської області  
V-та сесія VIII-го демократичного скликання

Р І Ш Е Н Н Я №305-5/2021

від 18 березня 2021 року

Про групування питань порядку денного  
для голосування пакетом

Заслухавши пропозицію секретаря Давидівської сільської ради, Андрія Сухарина, щодо групування питань порядку денного, для голосування пакетом та відповідно до статті 53 Регламенту Давидівської сільської ради, Давидівська сільська рада

**ВИРІШИЛА:**

1. Згрупувати питання порядку денного, про затвердження технічних документів на земельні ділянки з цільовим призначенням для ведення товарного сільськогосподарського виробництва, громадян:
  - Коцінської А.Й.;
  - Савицької Н.С.;
  - Кулеби М.І.;
  - Савицького М.А., для голосування пакетом та присвоїти кожному з них окремий № рішення;
2. Секретарю ради зафіксувати дане рішення в протоколі V-ої сесії VIII-го демократичного скликання;
3. Контроль за виконанням даного рішення покласти на секретаря ради, Андрія Сухарина.

Секретар ради



Андрій СУХАРИНА

РЕЗУЛЬТАТИ ГОЛОСУВАННЯ  
V-ої сесії VIII-го демократичного скликання  
ДАВИДІВСЬКА СІЛЬСЬКА РАДА

Рішення №

306-5/2021  
307-6/2021  
308-5/2021  
309-5/2021

Питання

Кочубська А.  
Савицька Ф.  
Кулеба М.  
Савицький М.

№ з/п	ПІБ	За	Проти	Утримався	Відсутній
Сільський голова	Керницький Володимир Михайлович				✓
1	Кухарський Ігор Ярославович	✓			
2	Гнатів Ірина Леонідівна	✓			
3	Бабенко Ігор Іванович	✓			
4	Біда Роман Богданович	✓			
5	Бортнічук Олена Олександрівна				✓
6	Брегін Андрій Іванович	✓			
7	Данилюк Олег Петрович	✓			
8	Бульба Остап Стефанович	✓			
9	Винник Ігор Олегович	✓			
10	Вульчак Андрій Васильович				✓
11	Черна Тарас Ігорович	✓			
12	Допілка Микола Ярославович	✓			
13	Дунець Роман Ярославович	✓			
14	Камінський Мар'ян Володимирович	✓			
15	Кінаш Мирослав Юрійович	✓			
16	Клименко Олександр Олександрович	✓			
17	Кришталь Світлана Михайлівна				✓
18	Макогін Мирослав Володимирович	✓			
19	Малиш Богдан Андрійович	✓			
20	Подвірна Наталія Степанівна	✓			
21	Сухарина Андрій Теодорович	✓			
22	Верходай Володимир Любомирович	✓			
23	Удуд Петро Іванович	✓			
24	Филь Ярослав Миронович				✓
25	Читайло Степан Степанович				✓
26	Марценюк Назар Олександрович				✓
	ВСЬОГО:	20	0	0	7

Висновки комісія:

Рішення :

прийнято

не прийнято

Черна Т.І.  
Подвірна Н.С.  
Макогін М.В.



УКРАЇНА  
ДАВИДІВСЬКА СІЛЬСЬКА РАДА  
Львівського району Львівської області  
V-та сесія VIII-го демократичного скликання

Р І Ш Е Н Н Я №306-5/2021

від 18 березня 2021 року

Про затвердження технічної документації  
із землеустрою щодо встановлення меж  
земельної ділянки в натурі (на місцевості)  
гр. Коцінській А. Й. для ведення товарного  
сільськогосподарського виробництва в с. Городиславичі

Заслухавши начальника відділу земельних ресурсів Давидівської сільської ради Собенка З.М., який зачитав заяву гр. Коцінської Анастасії Йосипівни про затвердження технічної документації із землеустрою щодо встановлення меж земельної ділянки в натурі (на місцевості) та передачу у власність земельної ділянки площею 0,2095 га. за кадастровим номером 4623684400:10:000:0712 для ведення товарного сільськогосподарського виробництва в с. Городиславичі Пустомитівського району Львівської області, врахувавши пропозиції постійної комісії з питань земельних відносин, природокористування та екології, керуючись пп. 34 ч. 1 ст. 26 Закону України "Про місцеве самоврядування в Україні", ст.ст. 12, 116, 122, 186 Земельного кодексу України, ст. 55 Закону України "Про землеустрій", ст. 20 та п. 1 ст. 4-1 Закону України "Про державну реєстрацію речових прав на нерухоме майно та їх обтяжень", сесія Давидівської сільської ради

**В И Р І Ш И Л А:**

1. Затвердити технічну документацію із землеустрою щодо встановлення меж земельної ділянки в натурі (на місцевості) гр. Коцінській Анастасії Йосипівни для ведення товарного сільськогосподарського виробництва в с. Городиславичі Львівського району Львівської області.
2. Передати у власність гр. Коцінській Анастасії Йосипівни земельну ділянку, площею 0,2095 га. за кадастровим номером 4623684400:10:000:0712 для ведення товарного сільськогосподарського виробництва в с. Городиславичі Львівського району Львівської області.
3. Реєстрацію речового права власності на земельну ділянку гр. Коцінській Анастасії Йосипівни провести за власні кошти.
4. Контроль за виконанням даного рішення покласти на голову постійної комісії з питань земельних відносин, природокористування та екології. Кінаша М.Ю.

Секретар ради



Андрій СУХАРИНА



УКРАЇНА  
ДАВИДІВСЬКА СІЛЬСЬКА РАДА  
Львівського району Львівської області  
V-та сесія VIII-го демократичного скликання

Р І Ш Е Н Н Я №307-5/2021

від 18 березня 2021 року

Про затвердження технічної документації  
із землеустрою щодо встановлення меж  
земельної ділянки в натурі (на місцевості)  
гр. Савицькій Н. О. для ведення товарного  
сільськогосподарського виробництва в с. Городиславичі

Заслухавши начальника відділу земельних ресурсів Давидівської сільської ради Собенка З.М., який зачитав заяву гр. Савицької Надії Осипівни про затвердження технічної документації із землеустрою щодо встановлення меж земельної ділянки в натурі (на місцевості) та передачу у власність земельної ділянки, площею 2,1900 га, за кадастровим номером 4623684400:08:000:0126 для ведення товарного сільськогосподарського виробництва в с. Городиславичі Пустомитівського району Львівської області, врахувавши пропозиції постійної комісії з питань земельних відносин, природокористування та екології, керуючись пп. 34 ч. 1 ст. 26 Закону України "Про місцеве самоврядування в Україні", ст.ст. 12, 116, 122, 186 Земельного кодексу України, ст. 55 Закону України "Про землеустрій", ст. 20 та п. 1 ст. 4-1 Закону України "Про державну реєстрацію речових прав на нерухоме майно та їх обтяжень", сесія Давидівської сільської ради

**В И Р І Ш И Л А:**

1. Затвердити технічну документацію із землеустрою щодо встановлення меж земельної ділянки в натурі (на місцевості) гр. Савицькій Надії Осипівни для ведення товарного сільськогосподарського виробництва в с. Городиславичі Львівського району Львівської області.
2. Передати у власність гр. Савицькій Надії Осипівни земельну ділянку, площею 2,1900 га, за кадастровим номером 4623684400:08:000:0126 для ведення товарного сільськогосподарського виробництва в с. Городиславичі Львівського району Львівської області.
3. Реєстрацію речового права власності на земельну ділянку гр. Савицькій Надії Осипівни провести за власні кошти.
4. Контроль за виконанням даного рішення покласти на голову постійної комісії з питань земельних відносин, природокористування та екології. Кінаша М.Ю.

Секретар ради

Андрій СУХАРИНА



УКРАЇНА  
ДАВИДІВСЬКА СІЛЬСЬКА РАДА  
Львівського району Львівської області  
V-та сесія VIII-го демократичного скликання

Р І Ш Е Н Н Я №308-5/2021

від 18 березня 2021 року

Про затвердження технічної документації  
із землеустрою щодо встановлення меж  
земельної ділянки в натурі (на місцевості)  
гр. Кулебі М. І. для ведення товарного  
сільськогосподарського виробництва

Заслухавши начальника відділу земельних ресурсів Давидівської сільської ради Собенка З.М., який зачитав заяву гр. Кулеби Марії Іванівни про затвердження технічних документацій із землеустрою щодо встановлення меж земельної ділянки в натурі (на місцевості) та передачу у власність земельних ділянок, загальною площею 2,3804 га. для ведення товарного сільськогосподарського виробництва на території Давидівської сільської ради Пустомитівського району Львівської області, врахувавши пропозиції постійної комісії з питань земельних відносин, природокористування та екології, керуючись пп. 34 ч. 1 ст. 26 Закону України "Про місцеве самоврядування в Україні", ст.ст. 12, 40, 116, 122, 186 Земельного кодексу України, ст. 55 Закону України "Про землеустрій", ст. 20 та п. 1 ст. 4-1 Закону України "Про державну реєстрацію речових прав на нерухоме майно та їх обтяжень", сесія Давидівської сільської ради

**В И Р І Ш И Л А:**

1. Затвердити технічні документації із землеустрою щодо встановлення меж земельної ділянки в натурі (на місцевості) гр. Кулебі Марії Іванівни для ведення товарного сільськогосподарського виробництва в с. Підсоснів Львівського району Львівської області.
2. Передати у власність гр. Кулебі Марії Іванівни земельні ділянки загальною площею 2,3804 га для ведення товарного сільськогосподарського виробництва на території Давидівської сільської ради Львівського району Львівської області з них:
  - Земельна ділянка № 1 для ведення товарного сільськогосподарського виробництва на території Давидівської сільської ради Львівського району Львівської області площею 0,5429 га. за кадастровим номером 4623684400:05:000:0149;
  - Земельна ділянка № 2 для ведення товарного сільськогосподарського виробництва на території Давидівської сільської ради Львівського району Львівської області площею 0,1956 га. за кадастровим номером 4623684400:06:000:0223;
  - Земельна ділянка № 3 для ведення товарного сільськогосподарського виробництва на території Давидівської сільської ради Львівського району Львівської області площею 0,0425 га. за кадастровим номером 4623684400:06:000:0224;

району Львівської області площею 0,0656 га за кадастровим номером 4623684400:07:000:0085;  
- Земельна ділянка № 4 для ведення товарного сільськогосподарського виробництва на території Давидівської сільської ради Львівського району Львівської області площею 0,0656 га. за кадастровим номером 4623684400:10:000:0721;

3. Реєстрацію речових прав власності на земельні ділянки гр. Кулебі Марії провести за власні кошти.
4. Контроль за виконанням даного рішення покласти на голову постійної ради сільської ради гр. Кінаша М. у зв'язку з питаннями земельних відносин, природокористування та екології, Кінаша М.

Секретар ради



Андрій СУХАРНИК



УКРАЇНА  
ДАВИДІВСЬКА СІЛЬСЬКА РАДА  
Львівського району Львівської області  
V-та сесія VIII-го демократичного скликання

Р І Ш Е Н Н Я №309-5/2021

від 18 березня 2021 року

Про затвердження технічної документації  
із землеустрою щодо встановлення меж  
земельної ділянки в натурі (на місцевості)  
гр. Савицькому М. А. для ведення товарного  
сільськогосподарського виробництва в с. Городиславичі

Заслухавши начальника відділу земельних ресурсів Давидівської сільської ради Собенка З.М., який зачитав заяву гр. Савицького Миколи Андрійовича про затвердження технічної документації із землеустрою щодо встановлення меж земельної ділянки в натурі (на місцевості) та передачу у власність земельної ділянки, площею 1,6200 га, за кадастровим номером 4623684400:08:000:0127 для ведення товарного сільськогосподарського виробництва в с. Городиславичі Пустомитівського району Львівської області, врахувавши пропозиції постійної комісії з питань земельних відносин, природокористування та екології, керуючись пп. 34 ч. 1 ст. 26 Закону України "Про місцеве самоврядування в Україні", ст.ст. 12, 116, 122, 186 Земельного кодексу України, ст. 55 Закону України "Про землеустрій", ст. 20 та п. 1 ст. 4-1 Закону України "Про державну реєстрацію речових прав на нерухоме майно та їх обтяжень", сесія Давидівської сільської ради

**В И Р І Ш И Л А:**

1. Затвердити технічну документацію із землеустрою щодо встановлення меж земельної ділянки в натурі (на місцевості) гр. Савицькому Миколі Андрійовичу для ведення товарного сільськогосподарського виробництва в с. Городиславичі Львівського району Львівської області.
2. Передати у власність гр. Савицькому Миколі Андрійовичу земельну ділянку, площею 1,6200 га, за кадастровим номером 4623684400:08:000:0127 для ведення товарного сільськогосподарського виробництва в с. Городиславичі Львівського району Львівської області.
3. Реєстрацію речового права власності на земельну ділянку гр. Савицькому Миколі Андрійовичу провести за власні кошти.
4. Контроль за виконанням даного рішення покласти на голову постійної комісії з питань земельних відносин, природокористування та екології, Кінаша М.Ю.

Секретар ради

Андрій СУХАРИНА

РЕЗУЛЬТАТИ ГОЛОСУВАННЯ  
V-ої сесії VIII-го демократичного скликання  
ДАВИДІВСЬКА СІЛЬСЬКА РАДА

гр. Дізнак К.К.

№ з/п Сільський сільрада	ПІБ	За	Проти	Утримався	Відсутній
	Керницький Володимир Михайлович				✓
1	Кухарський Ігор Ярославович	✓			
2	Гнатів Ірина Леонідівна	✓			
3	Бабенко Ігор Іванович	✓			
4	Біда Роман Богданович	✓			
5	Бортнічук Олена Олександрівна				✓
6	Брегін Андрій Іванович	✓			
7	Данилюк Олег Петрович	✓			
8	Бульба Остап Стефанович	✓			
9	Винник Ігор Олегович	✓			
10	Вульчак Андрій Васильович				✓
11	Черна Тарас Ігорович	✓			
12	Допілка Микола Ярославович	✓			
13	Дунець Роман Ярославович	✓			
14	Камінський Мар'ян Володимирович	✓			
15	Кінаш Мирослав Юрійович	✓			
16	Клименко Олександр Олександрович	✓			
17	Кришталь Світлана Михайлівна				✓
18	Макогін Мирослав Володимирович	✓			
19	Малиш Богдан Андрійович	✓			
20	Подвірна Наталія Степанівна	✓			
21	Сухарина Андрій Теодорович	✓			
22	Верходай Володимир Любомирович	✓			
23	Удуд Петро Іванович	✓			
24	Филь Ярослав Миронович				✓
25	Читайло Степан Степанович				✓
26	Марценюк Назар Олександрович				✓
	ВСЬОГО:	20	⊖	⊖	7

на комісія:

Рішення :

прийнято

не прийнято

Черна Т.І.  
Подвірна Н.С.  
Макогін М.В.





УКРАЇНА  
ДАВИДІВСЬКА СІЛЬСЬКА РАДА  
Львівського району Львівської області  
V-та сесія VIII-го демократичного скликання

Р І Ш Е Н Н Я №310-5/2021

18 березня 2021 року

про затвердження технічної документації  
з землеустрою щодо встановлення меж  
земельної ділянки в натурі (на місцевості)  
г. Діжак К. К. для БОЖБ в с. Городиславичі

Заслухавши начальника відділу земельних ресурсів Давидівської сільської ради  
Обонка З.М., який зачитав заяву гр. Діжак Катерини Кирилівни про затвердження  
технічної документації із землеустрою щодо встановлення меж земельної ділянки в  
натурі (на місцевості) та передачу у власність земельної ділянки, площею 0,2226 га.  
з кадастровим номером 4623684400:02:002:0272 для будівництва і обслуговування  
житлового будинку, господарських будівель і споруд (присадибна ділянка) в с.  
Городиславичі по вул. Оболоня, 630 Пустомитівського району Львівської області,  
врахувавши пропозиції постійної комісії з питань земельних відносин,  
природокористування та екології, керуючись пп. 34 ч. 1 ст. 26 Закону України "Про  
міське самоврядування в Україні", ст.ст. 12, 40, 116, 122, 186 Земельного кодексу  
України, ст. 55 Закону України "Про землеустрій", ст. 20 та п. 1 ст. 4-1 Закону  
України "Про державну реєстрацію речових прав на нерухоме майно та їх  
обтяжень", сесія Давидівської сільської ради

**В И Р І Ш И Л А:**

1. Затвердити технічну документацію із землеустрою щодо встановлення меж  
земельної ділянки в натурі (на місцевості) гр. Діжак Катерині Кирилівні для  
будівництва і обслуговування житлового будинку, господарських будівель і  
споруд в с. Городиславичі по вул. Оболоня, 630 Львівського району  
Львівської області.
2. Передати у власність гр. Діжак Катерині Кирилівні земельну ділянку, площею  
0,2226 га, за кадастровим номером 4623684400:02:002:0272 для будівництва і  
обслуговування житлового будинку, господарських будівель і споруд в с.  
Городиславичі по вул. Оболоня, 630 Львівського району Львівської області.
3. Реєстрацію речового права власності на земельну ділянку гр. Діжак Катерині  
Кирилівні провести за власні кошти.
4. Контроль за виконанням даного рішення покласти на голову постійної комісії з  
питань земельних відносин, природокористування та екології, Кінаша М.ІО.

Андрій СУХАРИНА

Секретар ради

РЕЗУЛЬТАТИ ГОЛОСУВАННЯ  
 V-ої сесії VIII-го демократичного скликання  
 ДАВИДІВСЬКА СІЛЬСЬКА РАДА

Рішення №

311-5/200

Питання

гр. Ширшак О.Ю.А.

№ з/п	ПІБ	За	Проти	Утримався	Відсутній
Сільський голова	Керницький Володимир Михайлович				✓
1	Кухарський Ігор Ярославович	✓			
2	Гнатів Ірина Леонідівна	✓			
3	Бабенко Ігор Іванович	✓			
4	Біда Роман Богданович	✓			
5	Бортнічук Олена Олександрівна				✓
6	Брегін Андрій Іванович	✓			
7	Данилюк Олег Петрович	✓			
8	Бульба Остап Стефанович	✓			
9	Винник Ігор Олегович	✓			
10	Вульчак Андрій Васильович				✓
11	Черна Тарас Ігорович	✓			
12	Допілка Микола Ярославович	✓			
13	Дунець Роман Ярославович	✓			
14	Камінський Мар'ян Володимирович	✓			
15	Кінаш Мирослав Юрійович	✓			
16	Клименко Олександр Олександрович	✓			
17	Кришталь Світлана Михайлівна				✓
18	Макогін Мирослав Володимирович	✓			
19	Малиш Богдан Андрійович	✓			
20	Подвірна Наталія Степанівна	✓			
21	Сухарина Андрій Теодорович	✓			
22	Верходай Володимир Любомирович	✓			
23	Удуд Петро Іванович	✓			
24	Филь Ярослав Миронович				✓
25	Читайло Степан Степанович				✓
26	Марценюк Назар Олександрович				✓

ВСЬОГО:

20

⊖

⊖

7

не прийнято

Комісія:

Рішення:

~~прийнято~~

Черна Т.І.  
 Подвірна Н.С.  
 М.В.



УКРАЇНА  
ДАВИДІВСЬКА СІЛЬСЬКА РАДА  
Львівського району Львівської області  
V-та сесія VIII-го демократичного скликання

Р І Ш Е Н Н Я №311-5/2021

від 18 березня 2021 року

Про затвердження технічної документації  
із землеустрою щодо встановлення меж  
земельної ділянки в натурі (на місцевості)  
гр. Тирпич Олександрі Юріївні-Андріївні  
для БОЖБ в с. Городиславичі

Заслухавши начальника відділу земельних ресурсів Давидівської сільської ради Собенка З.М., який зачитав заяву гр. Тирпич Олександрі Юріївні-Андріївні про затвердження технічної документації із землеустрою щодо встановлення меж земельної ділянки в натурі (на місцевості) та передачу у власність земельної ділянки, площею 0,1665 га, за кадастровим номером 4623684400:02:002:0264 для будівництва обслуговування житлового будинку, господарських будівель і споруд в с. Городиславичі вул. Т. Шевченка, 2 Пустомитівського району Львівської області, врахувавши пропозиції постійної комісії з питань земельних відносин, природокористування та екології, керуючись пп. 34 ч. 1 ст. 26 Закону України "Про місцеве самоврядування в Україні", ст.ст. 12, 40, 116, 122, 186 Земельного кодексу України, ст. 55 Закону України "Про землеустрій", ст. 20 та п. 1 ст. 4-1 Закону України "Про державну реєстрацію речових прав на нерухоме майно та їх обтяжень", сесія Давидівської сільської ради

**В И Р І Ш И Л А:**

Затвердити технічну документацію із землеустрою щодо встановлення меж земельної ділянки в натурі (на місцевості) гр. Тирпич Олександрі Юріївні-Андріївні для будівництва і обслуговування житлового будинку, господарських будівель і споруд (присадибна ділянка) в с. Городиславичі вул. Т. Шевченка, 2 Львівського району Львівської області.  
Передати у власність гр. Тирпич Олександрі Юріївні-Андріївні земельну ділянку, площею 0,1665 га, за кадастровим номером 4623684400:02:002:0264 для будівництва і обслуговування житлового будинку, господарських будівель і споруд в с. Городиславичі вул. Т. Шевченка, 2 Львівського району Львівської області.  
Реєстрацію речового права власності на земельну ділянку гр. Тирпич Олександрі Юріївні-Андріївні провести за власні кошти.  
Контроль за виконанням даного рішення покласти на голову постійної комісії з питань земельних відносин, природокористування та екології, Кінаша М.Ю.

Андрій СУХАРИНА

секретар ради

**РЕЗУЛЬТАТИ ГОЛОСУВАННЯ**  
 V-ої сесії VIII-го демократичного скликання  
 ДАВИДІВСЬКА СІЛЬСЬКА РАДА

гр. Глух О.В.

№ з/п	ПІБ	За	Проти	Утримався	Відсутній
1	Керницький Володимир Михайлович				✓
2	Кухарський Ігор Ярославович	✓			
3	Гнатів Ірина Леонідівна	✓			
4	Бабенко Ігор Іванович	✓			
5	Біда Роман Богданович	✓			
6	Бортнічук Олена Олександрівна				✓
7	Брегін Андрій Іванович	✓			
8	Данилюк Олег Петрович	✓			
9	Бульба Остап Стефанович	✓			
10	Винник Ігор Олегович	✓			
11	Вульчак Андрій Васильович				✓
12	Черна Тарас Ігорович	✓			
13	Допілка Микола Ярославович	✓			
14	Дунець Роман Ярославович	✓			
15	Камінський Мар'ян Володимирович	✓			
16	Кінаш Мирослав Юрійович	✓			
17	Клименко Олександр Олександрович	✓			
18	Кришталь Світлана Михайлівна				✓
19	Макогін Мирослав Володимирович	✓			
20	Малиш Богдан Андрійович	✓			
21	Подвірна Наталія Степанівна	✓			
22	Сухарина Андрій Теодорович	✓			
23	Верходай Володимир Любомирович	✓			
24	Удуд Петро Іванович	✓			
25	Филь Ярослав Миронович				✓
26	Читайло Степан Степанович				✓
27	Марценюк Назар Олександрович				✓

ВСЬОГО: 20    7

не прийнято

Рішення :  прийнято

Черна Т.І.  
 Подвірна Н.С.  
 Макогін М.В.



УКРАЇНА  
ДАВИДІВСЬКА СІЛЬСЬКА РАДА  
Львівського району Львівської області  
V-та сесія VIII-го демократичного скликання

Р І Ш Е Н Н Я №312-5/2021

18 березня 2021 року

Про затвердження технічної документації  
із землеустрою щодо встановлення меж  
земельної ділянки в натурі (на місцевості)  
гр. Глух О. В. для БОЖБ в с. Гаї

Заслухавши начальника відділу земельних ресурсів Давидівської сільської ради Собенка З.М., який зачитав заяву гр. Глух Оксани Василівни про затвердження технічної документації із землеустрою щодо встановлення меж земельної ділянки в натурі (на місцевості) та передачу у власність земельної ділянки, площею 0.2500 га, за кадастровим номером 4623684400:03:001:1346 для будівництва і обслуговування житлового будинку, господарських будівель і споруд в с. Гаї вул. С. Бандери, 948 Давидівського району Львівської області, врахувавши пропозиції постійної комісії з питань земельних відносин, природокористування та екології, керуючись п. 34 ч. 1 ст. 26 Закону України "Про місцеве самоврядування в Україні", ст.ст. 12, 116, 122, 186 Земельного кодексу України, ст. 55 Закону України "Про землеустрій", ст. 20 та п. 1 ст. 4-1 Закону України "Про державну реєстрацію речових прав на нерухоме майно та їх обтяжень", сесія Давидівської сільської ради

**В И Р І Ш И Л А:**

1. Затвердити технічну документацію із землеустрою щодо встановлення меж земельної ділянки в натурі (на місцевості) гр. Глух Оксани Василівни для будівництва і обслуговування житлового будинку, господарських будівель і споруд (присадибна ділянка) в с. Гаї вул. С. Бандери, 948 Львівського району Львівської області.
2. Передати у власність гр. Глух Оксани Василівни земельну ділянку, площею 0.2500 га, за кадастровим номером 4623684400:03:001:1346 для будівництва і обслуговування житлового будинку, господарських будівель і споруд в с. Гаї вул. С. Бандери, 948 Львівського району Львівської області.
3. Реєстрацію речового права власності на земельну ділянку гр. Глух Оксани Василівни провести за власні кошти.
4. Контроль за виконанням даного рішення покласти на голову постійної комісії з питань земельних відносин, природокористування та екології, Кінаша М.Ю.


секретар ради

Андрій СУХАРИНА

РЕЗУЛЬТАТИ ГОЛОСУВАННЯ  
V-ої сесії VIII-го демократичного скликання  
ДАВИДІВСЬКА СІЛЬСЬКА РАДА

гр. Туль р.с.

№ з/п	ПІБ	За	Проти	Утримався	Відсутній
	Керницький Володимир Михайлович				✓
1	Кухарський Ігор Ярославович	✓			
2	Гнатів Ірина Леонідівна	✓			
3	Бабенко Ігор Іванович				✓
4	Біда Роман Богданович	✓			
5	Бортнічук Олена Олександрівна				✓
6	Брегін Андрій Іванович	✓			
7	Данилюк Олег Петрович	✓			
8	Бульба Остап Стефанович	✓			
9	Винник Ігор Олегович	✓			
10	Вульчак Андрій Васильович				✓
11	Черна Тарас Ігорович	✓			
12	Допілка Микола Ярославович	✓			
13	Дунець Роман Ярославович	✓			
14	Камінський Мар'ян Володимирович	✓			
15	Кінаш Мирослав Юрійович	✓			
16	Клименко Олександр Олександрович	✓			
17	Кришталь Світлана Михайлівна				✓
18	Макогін Мирослав Володимирович	✓			
19	Малиш Богдан Андрійович	✓			
20	Подвірна Наталія Степанівна	✓			
21	Сухарина Андрій Теодорович	✓			
22	Верходай Володимир Любомирович	✓			
23	Удуд Петро Іванович	✓			
24	Филь Ярослав Миронович				✓
25	Читайло Степан Степанович				✓
26	Марценюк Назар Олександрович				✓
ВСЬОГО:		19	0	0	8

Личильна комісія:  Рішення:  прийнято  не прийнято

Черна Т.І.  
Подвірна Н.С.  
Макогін М.В.



УКРАЇНА  
ДАВИДІВСЬКА СІЛЬСЬКА РАДА  
Львівського району Львівської області  
V-та сесія VIII-го демократичного скликання

Р І Ш Е Н Н Я №313-5/2021

від 18 березня 2021 року

Про надання дозволу гр. Гуль Роману Семеновичу  
на розробку проекту землеустрою  
щодо відведення в оренду земельної ділянки  
для обслуговування нежитлової будівлі  
корівника-телятника № 8  
с. Гаї по вул. Без назви, 44

Заслухавши начальника відділу земельних ресурсів Давидівської сільської ради Собенка З.М., який зачитав заяву гр. Гуль Романа Семеновича про надання дозволу на виготовлення проекту землеустрою щодо відведення в оренду земельної ділянки, орієнтовною площею 0,4000 га, для обслуговування нежитлової будівлі корівника-телятника №8 за адресою : Львівська область, Пустомитівський район с. Гаї вул. Без назви, 44 , врахувавши пропозиції постійної комісії з питань земельних відносин, природокористування та екології , керуючись ст. 144 Конституції України, пп. 34 п. 1 ст. 26 Закону України "Про місцеве самоврядування в Україні", ст.ст. 12, 116, 118, 121, 122 Земельного кодексу України, врахувавши пропозиції постійної комісії з питань земельних відносин, природокористування та екології, сесія Давидівської сільської ради

**ВИРІШИЛА:**

Надати гр. Гуль Роману Семеновичу дозвіл на розробку проекту землеустрою щодо відведення в оренду земельної ділянки, орієнтовною площею 0,4000 га для обслуговування нежитлової будівлі корівника-телятника №8 за адресою: Львівська область, Львівського район с. Гаї вул. Без назви, 44.

Гр. Гуль Роману Семеновичу, погоджений у встановленому порядку проект землеустрою щодо відведення земельної ділянки у власність подати на розгляд та затвердження сесії Давидівської сільської ради.

Контроль за виконанням даного рішення покласти на голову постійної комісії з питань земельних відносин, природокористування та екології, Кінаша М.Ю.

Секретар ради

Андрій СУХАРИНА



РЕЗУЛЬТАТИ ГОЛОСУВАННЯ  
V-ої сесії VIII-го демократичного скликання  
ДАВИДІВСЬКА СІЛЬСЬКА РАДА

Питання

гр. Туль Р.С.

№ з/п	ПІБ	За	Проти	Утримався	Відсутній
Сільський голова	Керницький Володимир Михайлович				✓
1	Кухарський Ігор Ярославович	✓			
2	Гнатів Ірина Леонідівна	✓			
3	Бабенко Ігор Іванович				✓
4	Біда Роман Богданович	✓			
5	Бортнічук Олена Олександрівна				✓
6	Брегін Андрій Іванович	✓			
7	Данилюк Олег Петрович	✓			
8	Бульба Остап Стефанович	✓			
9	Винник Ігор Олегович	✓			
10	Вульчак Андрій Васильович				✓
11	Черна Тарас Ігорович	✓			
12	Допілка Микола Ярославович	✓			
13	Дунець Роман Ярославович	✓			
14	Камінський Мар'ян Володимирович	✓			
15	Кінаш Мирослав Юрійович	✓			
16	Клименко Олександр Олександрович	✓			
17	Кришталь Світлана Михайлівна				✓
18	Макогін Мирослав Володимирович	✓			
19	Малиш Богдан Андрійович	✓			
20	Подвірна Наталія Степанівна	✓			
21	Сухарина Андрій Теодорович	✓			
22	Верходай Володимир Любомирович	✓			
23	Удуд Петро Іванович	✓			
24	Филь Ярослав Миронович				✓
25	Читайло Степан Степанович				✓
26	Марценюк Назар Олександрович				✓
ВСЬОГО:		19	0	0	8

Питання комісія:

Рішення :

 прийнято не прийнято

Черна Т.І.  
Подвірна Н.С.  
Макогін М.В.





УКРАЇНА  
ДАВИДІВСЬКА СІЛЬСЬКА РАДА  
Львівського району Львівської області  
V-та сесія VIII-го демократичного скликання

Р І Ш Е Н Н Я №314-5/2021

від 18 березня 2021 року

Про надання дозволу гр. Гуль Роману Семеновичу  
на розробку проекту землеустрою  
щодо відведення в оренду земельної ділянки  
для обслуговування нежитлової будівлі  
корівника дворядного №10 в с. Гаї по вул. Без назви, 46


Заслухавши начальника відділу земельних ресурсів Давидівської сільської ради Собенка З.М., який зачитав заяву гр. Гуль Романа Семеновича про надання дозволу на виготовлення проекту землеустрою щодо відведення в оренду земельної ділянки, орієнтовною площею 0,8000 га, для обслуговування нежитлової будівлі корівника дворядного № 10 за адресою : Львівська область, Пустомитівський район с. Гаї вул. Без назви, 46, врахувавши пропозиції постійної комісії з питань земельних відносин, природокористування та екології , керуючись ст. 144 Конституції України, пп. 34 п. 1 ст. 26 Закону України "Про місцеве самоврядування в Україні", ст.ст. 12, 116, 118, 121, 122 Земельного кодексу України, врахувавши пропозиції постійної комісії з питань земельних відносин, природокористування та екології, сесія Давидівської сільської ради

**ВИРІШИЛА:**

1. Надати гр. Гуль Роману Семеновичу дозвіл на розробку проекту землеустрою щодо відведення в оренду земельної ділянки, орієнтовною площею 0,8000 га для обслуговування нежитлової будівлі корівника двохрядного № 10 за адресою : Львівська область, Львівський район с. Гаї вул. Без назви, 46
2. Гр. Гуль Роману Семеновичу, погоджений у встановленому порядку проект землеустрою щодо відведення земельної ділянки у власність подати на розгляд та затвердження сесії Давидівської сільської ради.
3. Контроль за виконанням даного рішення покласти на голову постійної комісії з питань земельних відносин, природокористування та екології, Кінаша М.ІО.

Секретар ради

Андрій СУХАРИНА



РЕЗУЛЬТАТИ ГОЛОСУВАННЯ  
V-ої сесії VIII-го демократичного скликання  
ДАВИДІВСЬКА СІЛЬСЬКА РАДА

Питання

гр. Гуль Р.С.

№ з/п	ПІБ	За	Проти	Утримався	Відсутній
Сільський голова	Керницький Володимир Михайлович				✓
1	Кухарський Ігор Ярославович	✓			
2	Гнатів Ірина Леонідівна	✓			
3	Бабенко Ігор Іванович				✓
4	Біда Роман Богданович	✓			
5	Бортнічук Олена Олександрівна				✓
6	Брегін Андрій Іванович	✓			
7	Данилюк Олег Петрович	✓			
8	Бульба Остап Стефанович	✓			
9	Винник Ігор Олегович	✓			
10	Вульчак Андрій Васильович				✓
11	Черна Тарас Ігорович	✓			
12	Допілка Микола Ярославович	✓			
13	Дунець Роман Ярославович	✓			
14	Камінський Мар'ян Володимирович	✓			
15	Кінаш Мирослав Юрійович	✓			
16	Клименко Олександр Олександрович	✓			
17	Кришталь Світлана Михайлівна				✓
18	Макогін Мирослав Володимирович	✓			
19	Малиш Богдан Андрійович	✓			
20	Подвірна Наталія Степанівна	✓			
21	Сухарина Андрій Теодорович	✓			
22	Верходай Володимир Любомирович	✓			
23	Удуд Петро Іванович	✓			
24	Филь Ярослав Миронович				✓
25	Читайло Степан Степанович				✓
26	Марценюк Назар Олександрович				✓
	ВСЬОГО:	19	0	0	8

Виборча комісія:

Рішення:

~~не~~ прийнято

не прийнято

Черна Т.І.  
Подвірна Н.С.  
Макогін М.В.



УКРАЇНА  
ДАВИДІВСЬКА СІЛЬСЬКА РАДА  
Львівського району Львівської області  
V-та сесія VIII-го демократичного скликання

Р І Ш Е Н Н Я №315-5/2021

від 18 березня 2021 року

Про надання дозволу гр. Гуль Роману Семеновичу  
на розробку проекту землеустрою  
щодо відведення в оренду земельної ділянки  
для обслуговування нежитлової будівлі  
корівника дворядного № 9 в с. Гаї по вул. Без назви, 45

Заслухавши начальника відділу земельних ресурсів Давидівської сільської ради Собенка З.М., який зачитав заяву гр. Гуль Романа Семеновича про надання дозволу на виготовлення проекту землеустрою щодо відведення в оренду земельної ділянки, орієнтовною площею 0,4000 га, для обслуговування нежитлової будівлі корівника дворядного № 9 за адресою : Львівська область, Пустомитівський район с. Гаї вул. Без назви, 45, врахувавши пропозиції постійної комісії з питань земельних відносин, природокористування та екології , керуючись ст. 144 Конституції України, пп. 34 п. 1 ст. 26 Закону України "Про місцеве самоврядування в Україні", ст.ст. 12, 116, 118, 121, 122 Земельного кодексу України, врахувавши пропозиції постійної комісії з питань земельних відносин, природокористування та екології, сесія Давидівської сільської ради

**ВИРІШИЛА:**

1. Надати гр. Гуль Роману Семеновичу дозвіл на розробку проекту землеустрою щодо відведення в оренду земельної ділянки, орієнтовною площею 0,4000 га для обслуговування нежитлової будівлі корівника двохрядного № 9 за адресою : Львівська область, Львівський район с. Гаї вул. Без назви, 45
2. Гр. Гуль Роману Семеновичу, погоджений у встановленому порядку проект землеустрою щодо відведення земельної ділянки у власність подати на розгляд та затвердження сесії Давидівської сільської ради.
3. Контроль за виконанням даного рішення покласти на голову постійної комісії з питань земельних відносин, природокористування та екології, Кінаша М.Ю.

Секретар ради

Андрій СУХАРИНА

РЕЗУЛЬТАТИ ГОЛОСУВАННЯ  
V-ої сесії VIII-го демократичного скликання  
ДАВИДІВСЬКА СІЛЬСЬКА РАДА

Питання

гр. Гуль Р.С.

№ з/п	ПІБ	За	Проти	Утримався	Відсутній
Сільський голова	Керницький Володимир Михайлович				✓
1	Кухарський Ігор Ярославович	✓			
2	Гнатів Ірина Леонідівна	✓			
3	Бабенко Ігор Іванович	✓			
4	Біда Роман Богданович	✓			✓
5	Бортнічук Олена Олександрівна	✓			✓
6	Брегін Андрій Іванович	✓			
7	Данилюк Олег Петрович	✓			
8	Бульба Остап Стефанович	✓			
9	Винник Ігор Олегович	✓			
10	Вульчак Андрій Васильович	✓			✓
11	Черна Тарас Ігорович	✓			
12	Допілка Микола Ярославович	✓			
13	Дунець Роман Ярославович	✓			
14	Камінський Мар'ян Володимирович	✓			
15	Кінаш Мирослав Юрійович	✓			
16	Клименко Олександр Олександрович	✓			
17	Кришталь Світлана Михайлівна	✓			✓
18	Макогін Мирослав Володимирович	✓			
19	Малиш Богдан Андрійович	✓			
20	Подвірна Наталія Степанівна	✓			
21	Сухарина Андрій Теодорович	✓			
22	Верходай Володимир Любомирович	✓			
23	Удуд Петро Іванович	✓			
24	Филь Ярослав Миронович				✓
25	Читайло Степан Степанович				✓
26	Марценюк Назар Олександрович				✓
ВСЬОГО:		19	0	0	8

Комісія:

Рішення:

 прийнято не прийнято

Черна Т.І.  
Подвірна Н.С.  
Макогін М.В.



УКРАЇНА  
ДАВИДІВСЬКА СІЛЬСЬКА РАДА  
Львівського району Львівської області  
V-та сесія VIII-го демократичного скликання

Р І Ш Е Н Н Я №316-5/2021

від 18 березня 2021 року

Про надання дозволу гр. Гуль Роману Семеновичу  
на розробку проекту землеустрою  
щодо відведення в оренду земельної ділянки  
для обслуговування нежитлової будівлі  
телятника № 5 в с. Гаї по вул. Без назви, 43

Заслухавши начальника відділу земельних ресурсів Давидівської сільської ради Собенка З.М., який зачитав заяву гр. Гуль Романа Семеновича про надання дозволу на виготовлення проекту землеустрою щодо відведення в оренду земельної ділянки, орієнтовною площею 0,4000 га, для обслуговування нежитлової будівлі телятника № 5 за адресою : Львівська область, Пустомитівський район с. Гаї вул. Без назви, 43, врахувавши пропозиції постійної комісії з питань земельних відносин, природокористування та екології , керуючись ст. 144 Конституції України, пп. 34 п. 1 ст. 26 Закону України "Про місцеве самоврядування в Україні", ст.ст. 12, 116, 118, 121, 122 Земельного кодексу України, врахувавши пропозиції постійної комісії з питань земельних відносин, природокористування та екології, сесія Давидівської сільської ради

**ВИРІШИЛА:**

1. Надати гр. Гуль Роману Семеновичу дозвіл на розробку проекту землеустрою щодо відведення в оренду земельної ділянки, орієнтовною площею 0,4000 га для обслуговування нежитлової будівлі телятника № 5 за адресою : Львівська область, Львівський район с. Гаї вул. Без назви, 43
2. Гр. Гуль Роману Семеновичу, погоджений у встановленому порядку проект землеустрою щодо відведення земельної ділянки у власність подати на розгляд та затвердження сесії Давидівської сільської ради
3. Контроль за виконанням даного рішення покласти на голову постійної комісії з питань земельних відносин, природокористування та екології, Кінаша М.Ю.

Секретар ради

Андрій СУХАРИНА



3/7-5/2021

РЕЗУЛЬТАТИ ГОЛОСУВАННЯ  
V-ої сесії VIII-го демократичного скликання  
ДАВІДІВСЬКА СІТЬСЬКА РАДА

с. гр. Дзук М. П.

№ п/п	ПІБ	За	Проти	Утримався	Відсутній
1	Керницький Володимир Михайлович				✓
2	Кухарський Ігор Ярославович	✓			
3	Гветів Ірина Леонідівна	✓			
4	Бабенко Ігор Іванович				✓
5	Біда Роман Богданович	✓			
6	Бортнічук Олена Олександрівна				✓
7	Брегін Андрій Іванович	✓			
8	Данилюк Олег Петрович	✓			
9	Бальба Остап Стефанович	✓			
10	Винник Ігор Олександрович	✓			
11	Вульчак Андрій Васильович				✓
12	Черня Тарас Ігорович	✓			
13	Допілка Михайло Ярославович	✓			
14	Дунель Роман Ярославович	✓			
15	Камінський Мар'ян Володимирович	✓			
16	Кінаш Мирослав Юрійович	✓			
17	Клименко Олександр Олександрович	✓			
18	Кришталь Світлана Михайлівна				✓
19	Макогон Мирослав Володимирович	✓			
20	Мелиш Богдан Андрійович	✓			
21	Полівіри Наталія Степанівна	✓			
22	Сухарин Андрій Теодорович	✓			
23	Веркодай Володимир Любомиркович	✓			
24	Угун Петро Іванович				✓
25	Филь Ярослав Миронович				✓
26	Читайло Степан Степанович				✓
27	Марушеник Нізар Олександрович				✓

ВСЬОГО

19

0

0

8

не прийнято

Рішення:

~~Х~~ прийняти

Черня Т. І.  
Полівіри Н. С.  
Макогон М. В.



УКРАЇНА  
ДАВИДІВСЬКА СІЛЬСЬКА РАДА  
Львівського району Львівської області  
V-та сесія VIII-го демократичного скликання

Р І Ш Е Н Н Я №317-5/2021

від 18 березня 2021 року

Про надання дозволу на розробку технічної документації із землеустрою щодо встановлення (відновлення) меж земельних ділянок в натурі (на місцевості) гр. Дацко М. П. для ведення товарного сільськогосподарського виробництва за межами населеного пункту с. Городиславичі

Заслухавши начальника відділу земельних ресурсів Давидівської сільської ради Собенка З.М., який зачитав заяву гр. Дацко Марти Петрівни про надання дозволу на розробку технічної документації щодо встановлення, відновлення меж земельної ділянки (паю) в с. Городиславичі, керуючись ст. 26 Закону України "Про місцеве самоврядування в Україні", ст. 12 Земельного кодексу України, Законом України № 2498 від 10 липня 2018 року "Про внесення змін до деяких законодавчих актів України щодо вирішення питання колективної власності на землю, удосконалення правил землекористування у масивах земель сільськогосподарського призначення, запобігання рейдерству та стимулювання зрошення в Україні", Постановою Кабінету Міністрів України № 477 від 5 червня "Про внесення змін до деяких постанов Кабінету Міністрів України", врахувавши пропозиції постійної комісії з питань земельних відносин, природокористування та екології, сесія Давидівської сільської ради

**В И Р І Ш И Л А:**

1. Надати гр. Дацко Марті Петрівні дозвіл на розробку технічної документації із землеустрою щодо встановлення (відновлення) меж земельної ділянки в натурі (на місцевості), орієнтовною площею 1,56 га для ведення товарного сільськогосподарського виробництва за межами населеного пункту с. Городиславичі Львівського району Львівської області.
2. Гр. Дацко Марті Петрівні, погоджену у встановленому порядку технічну документацію із землеустрою щодо встановлення (відновлення) меж земельних ділянок в натурі (на місцевості) подати на розгляд та затвердження сесії Давидівської сільської ради.
3. Контроль за виконанням даного рішення покласти на голову постійної комісії з питань земельних відносин, природокористування та екології, Кінаша М.Ю.

Секретар ради



Андрій СУХАРИНА

РЕЗУЛЬТАТИ ГОЛОСУВАННЯ  
V-ої сесії VIII-го демократичного скликання  
ДАВИДІВСЬКА СІЛЬСЬКА РАДА

Рішення № 318-5/2021

пр. Глух О.В.

№ з/п	ПІБ	За	Проти	Утримався	Відсутній
	Керницький Володимир Михайлович				✓
1	Кухарський Ігор Ярославович	✓			
2	Гнатів Ірина Леонідівна	✓			
3	Бабенко Ігор Іванович				✓
4	Біда Роман Богданович	✓			
5	Бортнічук Олена Олександрівна				✓
6	Брегін Андрій Іванович	✓			
7	Данилюк Олег Петрович	✓			
8	Бульба Остап Стефанович	✓			
9	Винник Ігор Олегович	✓			
10	Вульчак Андрій Васильович				✓
11	Черна Тарас Ігорович	✓			
12	Допілка Микола Ярославович	✓			
13	Дунець Роман Ярославович	✓			
14	Камінський Мар'ян Володимирович	✓			
15	Кінаш Мирослав Юрійович	✓			
16	Клименко Олександр Олександрович	✓			
17	Кришталь Світлана Михайлівна				✓
18	Макогін Мирослав Володимирович	✓			
19	Малиш Богдан Андрійович	✓			
20	Подвірна Наталія Степанівна	✓			
21	Сухарина Андрій Теодорович	✓			
22	Верходай Володимир Любомирович	✓			
23	Удуд Петро Іванович	✓			
24	Филь Ярослав Миронович				✓
25	Читайло Степан Степанович				✓
26	Марценюк Назар Олександрович				✓
ВСЬОГО:		19	0	0	0

Рішення :

~~прийнято~~

не прийнято

Черна Т.І.  
Подвірна Н.С.  
Макогін М.В.





УКРАЇНА  
ДАВИДІВСЬКА СІЛЬСЬКА РАДА  
Львівського району Львівської області  
V-та сесія VIII-го демократичного скликання

Р І Ш Е Н Н Я №318-5/2021

від 18 березня 2021 року

Про вилучення з користування  
гр. Глух О. В. земельної  
ділянки для ведення ОСГ в с. Гаї

Заслухавши начальника відділу земельних ресурсів Давидівської сільської ради Собенка З.М., який зачитав заяву гр. Глух Оксани Василівни про вилучення з користування земельної ділянки, площею 0,15 га для ведення особистого селянського господарства в с. Гаї, врахувавши пропозиції постійної комісії з питань земельних відносин, природокористування та екології, керуючись ст. 26 Закону України "Про місцеве самоврядування в Україні", ст.ст. 12, 141, 142 Земельного кодексу України, сесія Давидівської сільської ради

**В И Р І Ш И Л А:**

1. Вилучити з користування гр. Глух Оксани Василівни земельну ділянку, площею 0,15 га для ведення особистого селянського господарства в с. Гаї Львівського району Львівської області.
2. Контроль за виконанням даного рішення покласти на голову постійної комісії з питань земельних відносин, природокористування та екології Кінаша М.Ю.

Секретар ради

Андрій СУХАРИНА



РЕЗУЛЬТАТИ ГОЛОСУВАННЯ  
V-ої сесії VIII-го демократичного скликання  
ДАВИДІВСЬКА СІЛЬСЬКА РАДА

Питання

гр. Глух Ю.І.

№ з/п	ПІБ	За	Проти	Утримався	Відсутній
Сільський голова	Керницький Володимир Михайлович				✓
1	Кухарський Ігор Ярославович	✓			
2	Гнатів Ірина Леонідівна	✓			
3	Бабенко Ігор Іванович				✓
4	Біда Роман Богданович	✓			
5	Бортнічук Олена Олександрівна				✓
6	Брегін Андрій Іванович	✓			
7	Данилюк Олег Петрович	✓			
8	Бульба Остап Стефанович	✓			
9	Винник Ігор Олегович	✓			
10	Вульчак Андрій Васильович				✓
11	Черна Тарас Ігорович	✓			
12	Допілка Микола Ярославович	✓			
13	Дунець Роман Ярославович	✓			
14	Камінський Мар'ян Володимирович	✓			
15	Кінаш Мирослав Юрійович	✓			
16	Клименко Олександр Олександрович	✓			
17	Кришталь Світлана Михайлівна				✓
18	Макогін Мирослав Володимирович	✓			
19	Малиш Богдан Андрійович	✓			
20	Подвірна Наталія Степанівна	✓			
21	Сухарина Андрій Теодорович	✓			
22	Верходай Володимир Любомирович	✓			
23	Удуд Петро Іванович	✓			
24	Филь Ярослав Миронович				✓
25	Читайло Степан Степанович				✓
26	Марценюк Назар Олександрович				✓
	ВСЬОГО:	19	0	0	8

Рішення :

 прийнято не прийнято

Черна Т.І.  
Подвірна Н.С.  
Макогін М.В.



УКРАЇНА  
ДАВИДІВСЬКА СІЛЬСЬКА РАДА  
Львівського району Львівської області  
V-та сесія VIII-го демократичного скликання

Р І Ш Е Н Н Я №319-5/2021

від 18 березня 2021 року

Про надання дозволу гр. Глух Юрію Ігоровичу  
на розробку проекту землеустрою  
щодо відведення у власність земельної ділянки  
для ведення особистого селянського господарства  
с. Гаї

Заслухавши начальника відділу земельних ресурсів Давидівської сільської ради Собенка З.М., який зачитав заяву гр. Глух Юрія Ігоровича про надання дозволу на виготовлення проекту землеустрою щодо відведення земельної ділянки у власність для ведення особистого селянського господарства орієнтовною площею 0,15 га. в с. Гаї Пустомитівського району Львівської області, врахувавши пропозиції постійної комісії з питань земельних відносин, природокористування та екології, керуючись ст. 144 Конституції України, пп. 34 п. 1 ст. 26 Закону України "Про місцеве самоврядування в Україні", ст.ст. 12, 40, 116, 118, 121, 122, 186-1 Земельного кодексу України, ст. 20 та п. 1 ст. 4-1 Закону України "Про державну реєстрацію речових прав на нерухоме майно та їх обтяжень", сесія Давидівської сільської ради

**В И Р І Ш И Л А:**

1. Надати дозвіл гр. Глух Юрію Ігоровичу на виготовлення проекту землеустрою щодо відведення земельної ділянки у власність для ведення особистого селянського господарства орієнтовною площею 0,15 га. в с. Гаї
2. Гр. Глух Юрію Ігоровичу, погоджений у встановленому порядку проект землеустрою щодо відведення земельної ділянки у власність подати на розгляд та затвердження сесії Давидівської сільської ради
3. Контроль за виконанням даного рішення покласти на голову постійної комісії з питань земельних відносин, природокористування та екології, Кінаша М.Ю.

Секретар ради

Андрій СУХАРИНА



**РЕЗУЛЬТАТИ ГОЛОСУВАННЯ**  
**V-ої сесії VIII-го демократичного скликання**  
**ДАВИДІВСЬКА СІЛЬСЬКА РАДА**

Питання

тр. ГАЛЯТОВСЬКА М.А.

№ з/п	ПІБ	За	Проти	Утримався	Відсутній
Сільський голова	Керницький Володимир Михайлович				✓
1	Кухарський Ігор Ярославович	✓			
2	Гнатів Ірина Леонідівна	✓			
3	Бабенко Ігор Іванович				✓
4	Біда Роман Богданович	✓			
5	Бортнічук Олена Олександрівна				✓
6	Брегін Андрій Іванович	✓			
7	Данилюк Олег Петрович	✓			
8	Бульба Остап Стефанович	✓			
9	Винник Ігор Олегович	✓			✓
10	Вульчак Андрій Васильович				
11	Черна Тарас Ігорович	✓			
12	Допілка Микола Ярославович	✓			
13	Дунець Роман Ярославович	✓			
14	Камінський Мар'ян Володимирович	✓			
15	Кінаш Мирослав Юрійович	✓			
16	Клименко Олександр Олександрович	✓			
17	Кришталь Світлана Михайлівна				✓
18	Макогін Мирослав Володимирович	✓			
19	Малиш Богдан Андрійович	✓			
20	Подвірна Наталія Степанівна	✓			
21	Сухарина Андрій Теодорович	✓			
22	Верходай Володимир Любомирович	✓			
23	Удуд Петро Іванович	✓			
24	Филь Ярослав Миронович				✓
25	Читайло Степан Степанович				✓
26	Марценюк Назар Олександрович				✓
	ВСЬОГО:	19	0	0	8

Рішення :

 прийнято не прийнято

Личильна комісія:

Черна Т.І.  
 Подвірна Н.С.  
 Макогін М.В.



УКРАЇНА  
ДАВИДІВСЬКА СІЛЬСЬКА РАДА  
Львівського району Львівської області  
V-та сесія VIII-го демократичного скликання

Р І Ш Е Н Н Я №320-5/2021

від 18 березня 2021 року

Про розгляд заяви  
гр. Галятовської Марії Дмитрівни

Заслухавши начальника відділу земельних ресурсів Давидівської сільської ради Іванюка З.М., який зачитав заяву гр. Галятовської Марії Дмитрівни про затвердження проекту землеустрою щодо відведення земельної ділянки для ведення особистого селянського господарства в с. Городиславичі Пустомитівського району Львівської області, площею 0,2875 га та передачу їй у власність, врахувавши пропозиції постійної комісії з питань земельних відносин, природокористування та екології, ст. 144 Конституції України, пп. 34 п. 1 ст. 26 Закону України "Про місцеве самоврядування в Україні", ст.ст. 12, 116, 118, 121, 122, 186-1 Земельного кодексу України, ст. 20 та п. 1 ст. 4-1 Закону України "Про державну реєстрацію речових прав на нерухоме майно та їх обтяжень", сесія Давидівської сільської ради

В И Р І Ш И Л А:

1. Відмовити гр. Галятовській Марії Дмитрівни в затвердженні проекту землеустрою щодо відведення земельної ділянки для ведення особистого селянського господарства в с. Городиславичі Львівського району Львівської області, відповідно до ст. 186<sup>1</sup> Земельного кодексу України та Закону України «Про Державний земельний кадастр» внесені недостовірні відомості про земельну ділянку до Державного земельного кадастру, а саме, проект землеустрою виготовлявся на земельну ділянку для ведення особистого селянського господарства, цільове призначення земельної ділянки, згідно відомостей Державного земельного кадастру для ведення особистого селянського господарства для будівництва і обслуговування житлового будинку, господарських будівель і споруд (присадибна ділянка).
2. Контроль за виконанням даного рішення покласти на голову постійної комісії з питань земельних відносин, природокористування та екології, Кінаша М.Ю.

Секретар ради



Андрій СУХАРИНА