



ДАВИДІВСЬКА
СІЛЬСЬКА РАДА

Том 1

ПРОТОКОЛ

засідання

12 -ої сесії

від 10.02.22 р.

Рішення

з №

1

по №

40



УКРАЇНА
ДАВИДІВСЬКА СІЛЬСЬКА РАДА
ЛЬВІВСЬКОГО РАЙОНУ ЛЬВІВСЬКОЇ ОБЛАСТІ

РОЗПОРЯДЖЕННЯ №6

«27» 01.2022 р.

Відповідно до Закону України «Про місцеве самоврядування в Україні»:

1. 10.02.2022 р. о 15.00 год. в приміщенні Народного дому Давидівської сільської ради Львівського району Львівської області (третій поверх, конференц – зал) провести засідання 12-ої сесії VIII – го демократичного скликання Давидівської сільської ради Львівського району Львівської області.
2. Контроль за виконанням розпорядження залишаю за собою.

Сільський голова



Володимир КЕРНИЦЬКИЙ

Реєстрація присутніх ДЕПУТАТІВ
12-ої сесії 8-го демократичного скликання
Давидівської сільської ради
10.02.2022 року

**про відеозйомку проінформовані:*

№ з/п	ІПБ	Підпис
Сільський голова	Керницький Володимир Михайлович	
1	Бабенко Ігор Іванович	
2	Біда Роман Богданович	
3	Бортнічук Олена Олександрівна	
4	Брегін Андрій Іванович	
5	Бульба Остап Стефанович	
6	Верходай Володимир Любомирович	
7	Винник Ігор Олегович	
8	Вульчак Андрій Васильович	
9	Гнатів Ірина Леонідівна	
10	Данилюк Олег Петрович	
11	Допілка Микола Ярославович	
12	Дунець Роман Ярославович	
13	Камінський Мар'ян Володимирович	
14	Кінаш Мирослав Юрійович	
15	Кухарський Ігор Ярославович	
16	Клименко Олександр Олександрович	
17	Кришталь Світлана Михайлівна	
18	Босий Роман Миколайович	
19	Малиш Богдан Андрійович	
20	Марценюк Назар Олександрович	
21	Подвірна Наталія Степанівна	
22	Сухарина Андрій Теодорович	
23	Удуд Петро Іванович	
24	Филь Ярослав Миронович	
25	Черна Тарас Ігорович	
26	Читайло Степан Степанович	

**Регистрація присутніх громадян
12-ої сесії 8-го демократичного скликання
Давидівської сільської ради
10.02.2022 року**

*про відеозйомку проінформовані:

№з/п	ПІБ
1.	Маріяна Михайло Сергійівна
2.	Григорій Михайлович
3.	Кубрик Вадим Євгенович
4.	Тарас
5.	Александр Р.В
6.	Семко М. М.
7.	Тригиратор. М. Г.
8.	Зас Н. І.
9.	Ганова О. М.
10.	Гиненко Н. Б.
11.	Дука М. М.
12.	Дука У. Г.
13.	Добровісник С. М.
14.	
15.	
16.	
17.	
18.	
19.	
20.	
21.	
22.	
23.	
24.	
25.	
26.	
27.	

КОНФЛІКТ ІНТЕРЕСІВ

ХІІ-та сесія VIII-го демократичного скликання

від 10 лютого 2022 року

<i>№ питання (відповідно до порядку денного)</i>	<i>ПІБ</i>	<i>Причина</i>
	Керницький В.М.	Затвердження звіту сільського голови
47	Керницький В.М.	Відпустка сільського голови
170-220	Марценюк Н.О.	Депутатом було заявлено про конфлікт інтересів в одному з згрупованих питань
222	Біда Р.Б.	Депутатом було заявлено про конфлікт інтересів
223	Біда Р.Б.	Депутатом було заявлено про конфлікт інтересів
224-273	Біда Р.Б.	Депутатом було заявлено про конфлікт інтересів в одному з згрупованих питань
291-330	Подвірна Н.С.	Депутатом було заявлено про конфлікт інтересів
335-338	Дунець Р.Я., Допілка М.Я.	Депутатами було заявлено про конфлікт інтересів
382	Читайло С.С.	Питання стосується депутата
445	Марценюк Н.О.	Депутатом заявлено про конфлікт інтересів
450	Допілка М.Я.	Депутатом заявлено про конфлікт інтересів
454	Малиш Б.А.	Депутатом заявлено про конфлікт інтересів
455	Малиш Б.А.	Депутатом заявлено про конфлікт інтересів

Сільський голова



Володимир КЕРНИЦЬКИЙ

РЕЗУЛЬТАТИ ГОЛОСУВАННЯ
ДАВІДІВСЬКА СІЛЬСЬКА РАДА

Рішення № 1-12/2022

№ 0
Короткий зміст питання

порядок денний

№ з/п	ПІБ	За	Проти	Утримався	Відсутній
Сільський голова	Керницький Володимир Михайлович	✓			
1.	Бабенко Ігор Іванович	✓			
2.	Біда Роман Богданович	✓			
3.	Бортнічук Олена Олександрівна	✓			
4.	Брегін Андрій Іванович	✓			
5.	Бульба Остап Стефанович	✓			
6.	Верходай Володимир Любомирович				✓
7.	Винник Ігор Олегович	✓			
8.	Вульчак Андрій Васильович	✓			
9.	Гнатів Ірина Леонідівна	✓			
10.	Данилюк Олег Петрович	✓			
11.	Допілка Микола Ярославович	✓			
12.	Дунець Роман Ярославович	✓			
13.	Камінський Мар'ян Володимирович	✓			
14.	Кухарський Ігор Ярославович	✓			
15.	Клименко Олександр Олександрович	✓			
16.	Кришталь Світлана Михайлівна	✓			
17.	Босий Роман Миколайович				✓
18.	Подвірна Наталія Степанівна	✓			
19.	Удуд Петро Іванович	✓			
20.	Малиш Богдан Андрійович	✓			
21.	Кінаш Мирослав Юрійович	✓			
22.	Марценюк Назар Олександрович	✓			
23.	Сухарина Андрій Теодорович	✓			
24.	Филь Ярослав Миронович	✓			
25.	Черна Тарас Ігорович	✓			
26.	Читайло Степан Степанович	✓			

ВСЬОГО: 25 (0) (0) 2

Рішення :

прийнято

не прийнято

Завдання комісія:

с. Давидівка 71
с. Давидівка н.с.
с. Давидівка 1 д.

[Handwritten signatures]



УКРАЇНА
ДАВИДІВСЬКА СІЛЬСЬКА РАДА
Львівського району Львівської області
12-та сесія 8-го демократичного скликання

Р І Ш Е Н Н Я №1- 12/2022

від 10 лютого 2022 року

про затвердження порядку денного
12-ї сесії VIII-го демократичного скликання
Давидівської сільської ради
Львівського району Львівської області

Заслухавши секретаря Давидівської сільської ради, Сухарину Андрія
Михайловича, відповідно до п.8 ч.4 статті 42, статті 26 Закону України "Про місцеве
самоврядування в Україні", Давидівська сільська рада

В И Р І Ш И Л А:

1. Затвердити порядок денний XII -ої сесії VIII-го демократичного скликання
Давидівської сільської ради згідно додатку.
2. Контроль за виконанням даного рішення покласти на секретаря ради, Андрія
Сухарину.



Сільський голова

Володимир КЕРНИЦЬКИЙ

№ ①

**РЕЗУЛЬТАТИ ГОЛОСУВАННЯ
ДАВИДІВСЬКА СІЛЬСЬКА РАДА**

Рішення № 2-12/2022

Короткий зміст питання

Звіт сільського голови
за 2021р.

№ з/п	ІПБ	За	Проти	Утримався	Відсутній
Сільський голова	Керницький Володимир Михайлович	Не голосував			
1.	Бабенко Ігор Іванович	✓			
2.	Біда Роман Богданович	✓			
3.	Бортнічук Олена Олександрівна	✓			
4.	Брегін Андрій Іванович		✓		
5.	Бульба Остап Стефанович	✓			
6.	Верходай Володимир Любомирович				✓
7.	Винник Ігор Олегович	✓			
8.	Вульчак Андрій Васильович	✓			
9.	Гнатів Ірина Леонідівна	✓			
10.	Данилюк Олег Петрович	✓			
11.	Допілка Микола Ярославович	✓			
12.	Дунець Роман Ярославович	✓			
13.	Камінський Мар'ян Володимирович	✓			
14.	Кухарський Ігор Ярославович	✓			
15.	Клименко Олександр Олександрович	✓			
16.	Кришталь Світлана Михайлівна	✓			
17.	Босій Роман Миколайович				✓
18.	Подвірна Наталія Степанівна	✓			
19.	Удуд Петро Іванович	✓			
20.	Малиш Богдан Андрійович	✓			
21.	Кінаш Мирослав Юрійович	✓			
22.	Марценюк Назар Олександрович	✓			
23.	Сухарина Андрій Теодорович	✓			
24.	Филь Ярослав Миронович	✓			
25.	Черна Тарас Ігорович	✓			
26.	Читайло Степан Степанович	✓			
ВСЬОГО:		23	1	①	2

Лична комісія:
Рішення: прийнято
Горка Т.І.
Козубова Н.С.
Кухарський І.С.

не прийнято

[Handwritten signatures]



УКРАЇНА
ДАВИДІВСЬКА СІЛЬСЬКА РАДА
Львівського району Львівської області
12-та сесія 8-го демократичного скликання

Р І Ш Е Н Н Я №2 - 12/2022

від 10 лютого 2022 року

Про затвердження звіту сільського
голови за 2021 рік

Заслухавши звіт сільського голови про роботу Давидівської сільської ради за період роботи протягом січня - грудня 2021 року, керуючись ст.26 Закону України «Про місцеве самоврядування в Україні», сесія Давидівської сільської ради

В И Р І Ш И Л А:

1. Інформацію сільського голови Керницького В.М.. про роботу Давидівської сільської ради протягом січня-грудня 2021 року взяти до відома.
2. Роботу Давидівської сільської ради визнати задовільною.

3. Сільському голові Керницькому В.М.:

3.1. Продовжити тримати на контролі безперервну роботу бюджетних установ сільської ради та виконання сільського бюджету.

3.2. Продовжити контролювати посадових осіб та керівників установ сільської ради, щодо виконання ними повноважень та функціональних обов'язків, виконання рішень ради та виконавчого комітету.

3.3. Забезпечити виконання прийнятих комплексних та цільових програм в галузях освіти, культури і спорту, соціального захисту населення, благоустрою населених пунктів сільської ради.

3.4. Всебічно сприяти активізації діяльності депутатів, постійних комісій, залученню їх до підготовки і розгляду питань.

3.5. Активно працювати з керівниками установ та організацій, розташованих на території сільської ради по наповненню бюджету.

3.6. Забезпечити дотримання на території сільської ради вимог Конституції України, Законів та законодавчих актів.

Контроль за виконання даного рішення покласти на постійну комісію сільської ради з питань прав людини, законності, депутатської діяльності, етики та регламенту.



Володимир КЕРНИЦЬКИЙ

РЕЗУЛЬТАТИ ГОЛОСУВАННЯ
ДАВИДІВСЬКА СІЛЬСЬКА РАДА

Рішення № 3-12/2022

Короткий зміст питання

Лист депутата Подвірної М.

№ з/п	ПІБ	За	Проти	Утримався	Відсутній
	Керницький Володимир Михайлович	✓			
1.	Бабенко Ігор Іванович	✓			
2.	Біда Роман Богданович	✓			
3.	Бортнічук Олена Олександрівна	✓			
4.	Брегін Андрій Іванович	✓			
5.	Бульба Остап Стефанович	✓			
6.	Верходай Володимир Любомирович				✓
7.	Винник Ігор Олегович	✓			
8.	Вульчак Андрій Васильович	✓			
9.	Гнатів Ірина Леонідівна	✓			
10.	Данилюк Олег Петрович	✓			
11.	Допілка Микола Ярославович	✓			
12.	Дунець Роман Ярославович	✓			
13.	Камінський Мар'ян Володимирович	✓			
14.	Кухарський Ігор Ярославович	✓			
15.	Клименко Олександр Олександрович	✓			
16.	Кришталь Світлана Михайлівна	✓			
17.	Босий Роман Миколайович				✓
18.	Подвірна Наталія Степанівна	✓			
19.	Удуд Петро Іванович	✓			
20.	Малиш Богдан Андрійович	✓			
21.	Кінаш Мирослав Юрійович	✓			
22.	Марценюк Назар Олександрович	✓			
23.	Сухарина Андрій Теодорович	✓			
24.	Филь Ярослав Миронович	✓			
25.	Черна Тарас Ігорович	✓			
26.	Читайло Степан Степанович	✓			

ВСЬОГО: 25 (✓) (○) 2

Рішення :

прийнято

не прийнято

Члени комісії:
Черна Т. І.
Подвірна Н. С.
Кухарський І. Г.

[Handwritten signatures]



УКРАЇНА
ДАВИДІВСЬКА СІЛЬСЬКА РАДА
Львівського району Львівської області
12-та сесія 8-го демократичного скликання

РІШЕННЯ №3 - 12/2022

від 10 лютого 2022 року

про розгляд листа Львівської обласної ради
№481 від 20.12.2021 року
про розгляд депутатського запиту
«Про місцеве самоврядування» Тараса Михайловича»

Зв'язавши депутатів та членів постійної депутатської комісії з питань прав людини, законності, депутатської діяльності, етики та регламенту, відповідно до Закону «Про місцеве самоврядування», Давидівська сільська рада

ВИРІШИЛА:

1. Підтримати депутатський запит, депутата Подвірного Т.М. щодо належного відзначення на місцевому рівні 80-річчя створення Української Повстанської армії.
2. Контроль за виконанням рішення покласти на постійну комісію з питань прав людини, законності, депутатської діяльності, етики та регламенту.



Володимир КЕРНИЦЬКИЙ

РЕЗУЛЬТАТИ ГОЛОСУВАННЯ
ДАВИДІВСЬКА СІЛЬСЬКА РАДА

Рішення № 4-12/2022

Короткий зміст питання

Лист гр. Степаненка А.

№ з/п	ПІБ	За	Проти	Утримався	Відсутній
1.	Керницький Володимир Михайлович	✓			
2.	Бабенко Ігор Іванович	✓			
3.	Біла Роман Богданович	✓			
4.	Бортнічук Олена Олександрівна	✓			
5.	Брегін Андрій Іванович	✓			
6.	Бульба Остап Стефанович	✓			
7.	Верходай Володимир Любомирович	✓			✓
8.	Винник Ігор Олегович	✓			
9.	Вульчак Андрій Васильович	✓			
10.	Гнатів Ірина Леонідівна	✓			
11.	Данилюк Олег Петрович	✓			
12.	Допілка Микола Ярославович	✓			
13.	Дунець Роман Ярославович	✓			
14.	Камінський Мар'ян Володимирович	✓			
15.	Кухарський Ігор Ярославович	✓			
16.	Клименко Олександр Олександрович	✓			
17.	Кришталь Світлана Михайлівна	✓			
18.	Босий Роман Миколайович	✓			✓
19.	Подвірна Наталія Степанівна	✓			
20.	Удуд Петро Іванович	✓			
21.	Малиш Богдан Андрійович	✓			
22.	Кінаш Мирослав Юрійович	✓			
23.	Марценюк Назар Олександрович	✓			
24.	Сухарина Андрій Теодорович	✓			
25.	Филь Ярослав Миронович	✓			
26.	Черна Тарас Ігорович	✓			
	Читайло Степан Степанович	✓			

ВСЬОГО: 25 (0) (0) 2

Рішення :

прийнято

не прийнято

Висновок комісії:
Ч. пр. Т. І.
Ч. пр. Н. С.
Ч. пр. І. С.

[Handwritten signatures]



УКРАЇНА
ДАВИДІВСЬКА СІЛЬСЬКА РАДА
Львівського району Львівської області
12-та сесія 8-го демократичного скликання

РІШЕННЯ №4 - 12/2022

від 10 лютого 2022 року

розглянула заяви голови ГО
«Сільський антикорупційний контроль»
с. Степанівка

Заслухавши депутатів та членів постійної депутатської комісії з питань прав людини, законності, депутатської діяльності, етики та регламенту, відповідно до Закону України «Про місцеве самоврядування», Давидівська сільська рада

ВИРІШИЛА:

1. Підтримати проект Закону України «Про запобігання та протидію українофобії в Україні».
2. Контроль за виконанням рішення покласти на постійну комісію з питань прав людини, законності, депутатської діяльності, етики та регламенту.

Голова



Володимир КЕРНИЦЬКИЙ

РЕЗУЛЬТАТИ ГОЛОСУВАННЯ
ДАВІДІВСЬКА СІЛЬСЬКА РАДА

Рішення № 6-12/2022

Короткий зміст питання

Положення про про.

№ п/п	ПІБ	За	Проти	Утримався	Відсутній
1.	Керницький Володимир Михайлович	✓			
2.	Бабенко Ігор Іванович	✓			
3.	Біда Роман Богданович	✓			
4.	Бортічук Олена Олександрівна	✓			
5.	Брегін Андрій Іванович		✓		
6.	Бульба Остап Стефанович	✓			
7.	Верходай Володимир Любомирович				✓
8.	Винник Ігор Олегович	✓			
9.	Вульчак Андрій Васильович	✓			
10.	Гнатів Ірина Леонідівна	✓			
11.	Данилюк Олег Петрович	✓			
12.	Допілка Микола Ярославович	✓			
13.	Дунець Роман Ярославович	✓			
14.	Камінський Мар'ян Володимирович	✓			
15.	Кухарський Ігор Ярославович	✓			
16.	Клименко Олександр Олександрович	✓			
17.	Кришталь Світлана Михайлівна	✓			
18.	Босій Роман Миколайович				✓
19.	Подвірна Наталія Степанівна	✓			
20.	Удуд Петро Іванович	✓			
21.	Малиш Богдан Андрійович	✓			
22.	Кінаш Мирослав Юрійович	✓			
23.	Марценюк Назар Олександрович	✓			
24.	Сухарина Андрій Теодорович	✓			
25.	Филь Ярослав Миронович	✓			
26.	Черна Тарас Ігорович	✓			
	Читайло Степан Степанович	✓			
	ВСЬОГО:	24	1	⊖	2

Рішення :

прийнято

не прийнято

Члени комісії:
Т.І.
Н.С.
І.Я.

[Handwritten signatures and marks]



УКРАЇНА
ДАВИДІВСЬКА СІЛЬСЬКА РАДА
Львівського району Львівської області
XII-та сесія VIII-го демократичного скликання

Р І Ш Е Н Н Я № 6-12/2022

від 10 лютого 2022 року

Про затвердження Положення про попередню оплату товарів, робіт і послуг, що закуповуються за бюджетні кошти на 2022 рік

Керуючись підпунктом 3 пункту «а» частини першої статті 28 Закону України «Про місцеве самоврядування в Україні», постановами Кабінету Міністрів України від 14.12.2019р. № 1070 «Деякі питання здійснення розпорядниками (одержувачами) бюджетних коштів попередньої оплати товарів, робіт і послуг, що закуповуються за бюджетні кошти» та від 27.12.2001 №1764 «Про затвердження Порядку державного фінансування капітального будівництва», беручи до уваги лист Міністерства фінансів України від 10.03.2020 №04320-07-2/2020, сесія Давидівської сільської ради вирішила:

Установити, що розпорядники та одержувачі бюджетних коштів у договорах про купівлю товарів, робіт і послуг за бюджетні кошти можуть передбачати попередню оплату в разі закупівлі:

- товарів, робіт і послуг за поточними видатками - на строк не більше 3-х місяців;
- товарів, робіт і послуг за капітальними видатками та державними контрактами (договорами)- на строк не більше 6-ти місяців;
- періодичних видань - на строк не більше 12-ти місяців;
- поштові марки та конверти-на строк не більше 3-х місяців;
- послуги по приєднанню (стандартному та нестандартному) газопостачання та електропостачання до об'єктів будівництва, реконструкції- на строк не більше 12-ти місяців.

Розмір та термін дії попередньої оплати по договорах та видах робіт визначається по кожному окремому предмету закупівлі згідно рішень сесії або розпоряджень сільського голови та наказами керівників відділів/закладів- головних розпорядників бюджетних коштів та одержувачів бюджетних коштів.

Установити, що попередня оплата розпорядниками та одержувачами бюджетних коштів за капітальними видатками здійснюється шляхом спрямування бюджетних коштів виконавцям робіт, постачальникам товарів і надавачам послуг на небюджетні рахунки, відкриті на їх ім'я в органах Державної казначейської служби у відповідному законодавством порядку, з подальшим використанням зазначених коштів виконавцями робіт, постачальниками товарів і надавачами послуг виключно з метою виконання підтверджених договором про закупівлю товарів, робіт і послуг, з обов'язковим підтвердженням документів органам Державної казначейської служби для проведення платежів.

3. Розпорядникам та одержувачам бюджетних коштів не здійснювати попередньої оплати виконавцям робіт, постачальникам товарів і надавачам послуг, якими порушено умови договорів щодо попередньої оплати товарів, робіт і послуг, закупаються за бюджетні кошти, укладених із розпорядниками (одержувачами) бюджетних коштів у мережі безпосереднього головного розпорядника бюджетних коштів.

4. Затвердити Положення «Про попередню оплату товарів, робіт і послуг, закупаються за бюджетні кошти на 2022 рік» згідно з додатком 1 до цього рішення.

4.1. Дане положення обов'язкове для використання у роботі відділом культури, інформаційної політики, відділом освіти, молоді та спорту, КЗ «Центр соціальних послуг», КНП ЦІМСД, КНП «Давидівське» та КНП «Пасічанське» використання бюджетних коштів).

5. Контроль за виконанням даного рішення покласти на першого заступника сільської голови.

Сільський голова



Володимир КЕРНИЦЬ

Положення про попередню оплату товарів, робіт і послуг, закупаються за бюджетні кошти

1. Загальні положення

1.1 Основним завданням цього Положення є забезпечення належного виконання завдань з закупівлі товарів, робіт і послуг, що здійснюється за бюджетні кошти, згідно з вимогами Закону України «Про оптимізацію витрат бюджетних коштів з метою збільшення ефективності їх використання» та інших актів законодавства.

1.2 Це Положення визначає порядок закупівлі товарів, робіт і послуг, що здійснюється за бюджетні кошти, з метою притягнення до адміністративної відповідальності за недотриманням даного Положення.

1.3 Дія цього Положення поширюється на розпорядників та одержувачів коштів місцевого бюджету Давидівської громади з місцевих джерел фінансування, не за винятком коштів, що надійшли з інших джерел фінансування, не за винятком коштів, що надійшли з інших джерел фінансування, не за винятком коштів, що надійшли з інших джерел фінансування.

2. Загальні підстави і умови виникнення зобов'язання

2.1. Установити, що розпорядник (додатках до договорів) про закупівлю товарів, робіт і послуг за поточні договори (договорами)-на строк не більше одного року (періодичних видань - на строк не більше одного року)-на строк не більше одного року (пощтові марки-на строк не більше одного року)-послуги по приєднанню (стабілізація електропостачання до об'єктів) - місяців.

2.1.2. Якщо попередня оплата здійснюється за державні кошти місцевого бюджету, то обмеження за кількістю річного обсягу робіт, та обмеження за кількістю річного обсягу послуг, не застосовуються.

2.1.3. Якщо в основному договорі передбачено попередню оплату, але в процесі виконання цього договору розпорядник (одержувач) бюджетних коштів (розпорядженні сесії) вносить авансовий платеж та межі суми авансового платежу та межі суми попередньої оплати в межах суми авансового платежу.

2.2. Розмір та строк попередньої оплати в межах суми авансового платежу, а також положення щодо здійснення попередньої оплати тих товарів, робіт і послуг, за які передбачається поставити, виконати та надати послуги, визначаються виходячи із необхідності притягнення до адміністративної відповідальності за виконання робіт, послуг та може становити до 10% від загальної суми плановий бюджетний період.

РЕЗУЛЬТАТИ ГОЛОСУВАННЯ
ДАВИДІВСЬКА СІЛЬСЬКА РАДА

Рішення № 7-12/2022

2
Результат зміст питання

Фінанс надходж Бюджет установи

№ п/п	ПІБ	За	Проти	Утримався	Відсутній
1.	Керницький Володимир Михайлович	✓			
2.	Бабенко Ігор Іванович	✓			
3.	Біла Роман Богданович	✓			
4.	Бортничук Олена Олександрівна	✓			
5.	Брегін Андрій Іванович	✓		✓	
6.	Бульба Остап Стефанович	✓			
7.	Верходай Володимир Любомирович	✓			✓
8.	Виняк Ігор Олегович	✓			
9.	Вульчак Андрій Васильович	✓			
10.	Гнатів Ірина Леонідівна	✓			
11.	Данилюк Олег Петрович	✓			
12.	Допілка Микола Ярославович	✓			
13.	Дунець Роман Ярославович	✓			
14.	Камінський Мар'ян Володимирович	✓			
15.	Кухарський Ігор Ярославович	✓			
16.	Клименко Олександр Олександрович	✓			
17.	Кришталь Світлана Михайлівна	✓			
18.	Босий Роман Миколайович	✓			✓
19.	Подвірна Наталія Степанівна	✓			
20.	Удуд Петро Іванович	✓			
21.	Малиш Богдан Андрійович	✓			
22.	Кінаш Мирослав Юрійович	✓			
23.	Марценюк Назар Олександрович	✓			
24.	Сухарина Андрій Теодорович	✓			
25.	Филь Ярослав Миронович	✓			
26.	Черна Тарас Ігорович	✓			
27.	Читайло Степан Степанович	✓			

ВСЬОГО:

24

(-)

1

2

Рішення :

прийнято

не прийнято

Листів комісія:

Горка Т.І.
Горішніє Н.
Кухарський І.



УКРАЇНА
ДАВИДІВСЬКА СІЛЬСЬКА РАДА
Львівського району Львівської області
XII-та сесія VIII-го демократичного скликання

Р І Ш Е Н Н Я №7-12/2022

10 лютого 2022 року

Про розподіл та використання власних надходжень бюджетними установами Давидівської сільської ради у 2022 році

Відповідно до Закону України «Про місцеве самоврядування в Україні», Кодексу бюджетного кодексу України, чинного законодавства України у частині надходження та використання власних надходжень бюджетних установ по сферах освіти, культури, соціального захисту, для ефективного та раціонального використання бюджетних коштів, враховуючи висновки комісії з питань економіки, бюджету, планування соціально-економічного розвитку, інвестицій та міжнародного співробітництва, сесія Давидівської сільської ради вирішила:

Головним розпорядникам та одержувачам бюджетних коштів Давидівської сільської ради погоджувати із сільським головою планування доходів і видатків, внесення змін до кошторисів надходжень і видатків за власними надходженнями, отриманих в установленому порядку бюджетними установами за надання послуг, виконання робіт та цільових заходів, благодійних заходів, а також надходження від реалізації в установленому порядку продукції сільськогосподарської та іншої діяльності.

Дане рішення обов'язкове для виконання для відділу освіти, молоді та спорту, відділу культури та інформаційної політики та комунального закладу «Центр надання соціальних послуг Давидівської сільської ради Львівського району Львівської області». Начальникам відділів та директору КЗ забезпечити виконання зазначеного рішення, а також контролювати використання коштів відповідно до розпоряджень сільської ради.

Контроль за виконанням даного рішення покласти на першого заступника сільського голови Олега Сіленкова.



Володимир КЕРНИЦЬКИЙ

РЕЗУЛЬТАТИ ГОЛОСУВАННЯ
ДАВИДІВСЬКА СІЛЬСЬКА РАДА

Рішення № 8 12/202

3
Точковий зміст питання

КП. ПАСЕДНИ

№ п/п	ПІБ	За	Проти	Утримався	Відсутній
1.	Керницький Володимир Михайлович	✓			
2.	Бабенко Ігор Іванович	✓			
3.	Біда Роман Богданович	✓			
4.	Бортнічук Олена Олександрівна	✓			
5.	Брегін Андрій Іванович	✓		✓	
6.	Бульба Остап Стефанович	✓			✓
7.	Верходай Володимир Любомирович	✓			
8.	Винник Ігор Олегович	✓			
9.	Вульчак Андрій Васильович	✓			
10.	Гнатів Ірина Леонідівна	✓			
11.	Данилюк Олег Петрович	✓			
12.	Допілка Микола Ярославович	✓			
13.	Дунець Роман Ярославович	✓			
14.	Камінський Мар'ян Володимирович	✓			
15.	Кухарський Ігор Ярославович	✓			
16.	Клименко Олександр Олександрович	✓			
17.	Кришталь Світлана Михайлівна	✓			
18.	Босий Роман Миколайович	✓			✓
19.	Подвірна Наталія Степанівна	✓			
20.	Удуд Петро Іванович	✓			
21.	Малиш Богдан Андрійович	✓			
22.	Кінаш Мирослав Юрійович	✓			
23.	Марценюк Назар Олександрович	✓			
24.	Сухарина Андрій Теодорович	✓			
25.	Филь Ярослав Миронович	✓			
26.	Черна Тарас Ігорович	✓			
27.	Читайло Степан Степанович	✓			
ВСЬОГО:		24	0	1	2

прийнято

не прийнято

Рішення :

на комісія:
Чорна Т.!
Сухарина Н.
Читайло Степан

[Handwritten signatures and scribbles]



УКРАЇНА
ДАВИДІВСЬКА СІЛЬСЬКА РАДА
Львівського району Львівської області
XII-та сесія VIII-го демократичного скликання

Р І Ш Е Н Н Я № 8-12/2022

на 10 лютого 2022 року
Про здійснення внесків

Давидівської сільської ради у 2022 році до статутного капіталу КП «Пасічани», засновником якого є Давидівська сільська рада

Відповідно до Конституції України, Закону України «Про місцеве самоврядування в Україні», Бюджетного кодексу України, Господарського кодексу України, з метою підтримки комунальних підприємств Давидівської сільської ради, для забезпечення їх надійного та безперервного функціонування, та для задоволення потреб комунальних підприємств сучасним експлуатаційно-технічним обладнанням для нормального забезпечення здійснення статутної діяльності комунальних підприємств, поліпшення їх фінансово-економічного стану шляхом здійснення засновником внесків до статутного капіталу установ житлово-комунального господарства, враховуючи висновки комісії з питань фінансів, бюджету, планування соціально-економічного розвитку, інвестицій та міжнародного співробітництва, Давидівська сільська рада:

1. Виділити кошти в сумі 39 950,00 грн для фінансування внесків Давидівською сільською радою до статутного капіталу КП «Пасічани», а саме для придбання електробридача бензинового АЛ-КО Сноу Лайн 700 Е.

2. Фінансування внесків до статутного капіталу комунального підприємства здійснювати за рахунок коштів місцевого бюджету по КПКВК 0117670 «Внески до статутного капіталу суб'єктів господарювання».

3. Начальнику КП «Пасічани»-

забезпечити ефективне та прозоре здійснення закупівлі основних засобів у відповідності до Закону України «Про публічні закупівлі»;

4. внести зміни до статуту у частині зміни розміру статутного капіталу та

5. внести зміни до статуту у новій редакції згідно вимог законодавства;

6. відкрити рахунки, як одержувачі бюджетних коштів на передбачені цілі

7. при перерахування коштів надати в сільську раду копію договору купівлі-продажу основних засобів та документи, що підтверджують отримання товарів

8. Кошти, що будуть перераховані до статутного капіталу підприємства носять виключно характер придбання капітальних активів, визначених п.1 даного рішення

9. Контроль за виконанням даного рішення покласти на комісію з питань фінансів, бюджету, планування соціально-економічного розвитку, інвестицій та міжнародного співробітництва.

10. Голова сільської ради

Володимир КЕРНИЦЬКИЙ

РЕЗУЛЬТАТИ ГОЛОСУВАННЯ
ДАВІДІВСЬКА СІЛЬСЬКА РАДА

Рішення № 9-12/2022

4

Висновок зміст питання

Групування питань порядку денного

№ п/п	ПІБ	За	Проти	Утримався	Відсутній
1.	Керницький Володимир Михайлович	✓			
2.	Бабенко Ігор Іванович	✓			
3.	Біла Роман Богданович	✓			
4.	Бортнічук Олена Олександрівна	✓			
5.	Брегін Андрій Іванович	✓			
6.	Бульба Остап Стефанович	✓			
7.	Верходай Володимир Любомирович	✓			✓
8.	Винник Ігор Олегович	✓			
9.	Вульчак Андрій Васильович	✓			
10.	Гнатів Ірина Леонідівна	✓			
11.	Данилюк Олег Петрович	✓			
12.	Допілка Микола Ярославович	✓			
13.	Донець Роман Ярославович	✓			
14.	Камінський Мар'ян Володимирович	✓			
15.	Кухарський Ігор Ярославович	✓			
16.	Клименко Олександр Олександрович	✓			
17.	Кришталь Світлана Михайлівна	✓			
18.	Босій Роман Миколайович	✓			✓
19.	Подвірна Наталія Степанівна	✓			
20.	Удуд Петро Іванович	✓			
21.	Малиш Богдан Андрійович	✓			
22.	Кінаш Мирослав Юрійович	✓			
23.	Марценюк Назар Олександрович	✓			
24.	Сухарина Андрій Теодорович	✓			
25.	Филь Ярослав Миронович	✓			
26.	Черна Тарас Ігорович	✓			
27.	Читайло Степан Степанович	✓			
	ВСЬОГО:	25	0	0	2

Рішення :

прийнято

не прийнято

Члени комісії:
 Черна Т.І.
 Сухарина Н.І.
 Филипівський І.І.

[Handwritten signatures]

ради, Андрія Сухарини,
пакетом та відповідно до
а сільська рада

№11 для голосування та

протоколі XII-ої сесії VIII-го
і ради;

асти на секретаря ради, Андрія

Золодимир КЕРНИЦЬКИЙ

5-11

РЕЗУЛЬТАТИ ГОЛОСУВАННЯ
ДАВИДІВСЬКА СІЛЬСЬКА РАДА

Рішення № 10-12/202.

16-12/202.

Розгляд зміст питання

Питання порядку денного
№ 5 по № 11

№ п/п	ПІБ	За	Проти	Утримався	Відсутній
1.	Керницький Володимир Михайлович	✓			
2.	Бабенко Ігор Іванович	✓			
3.	Біда Роман Богданович	✓			
4.	Бортнічук Олена Олександрівна	✓			
5.	Брегін Андрій Іванович	✓			
6.	Бульба Остап Стефанович	✓			
7.	Верходай Володимир Любомирович				✓
8.	Винник Ігор Олегович	✓			
9.	Вульчак Андрій Васильович	✓			
10.	Гнатів Ірина Леонідівна	✓			
11.	Данилюк Олег Петрович	✓			
12.	Допілка Микола Ярославович	✓			
13.	Дунець Роман Ярославович	✓			
14.	Камінський Мар'ян Володимирович	✓			
15.	Кухарський Ігор Ярославович	✓			
16.	Клименко Олександр Олександрович	✓			
17.	Кришталь Світлана Михайлівна	✓			
18.	Босій Роман Миколайович				✓
19.	Подвірна Наталія Степанівна	✓			
20.	Удуд Петро Іванович	✓			
21.	Малиш Богдан Андрійович	✓			
22.	Кінан Мирослав Юрійович	✓			
23.	Марценюк Назар Олександрович	✓			
24.	Сухарина Андрій Теодорович	✓			
25.	Филь Ярослав Миронович	✓			
26.	Черна Тарас Ігорович	✓			
27.	Читайло Степан Степанович	✓			

Рішення : прийнято не прийнято

ВСЬОГО: 25 (0) (0) 2

Секція комісія:
Горні Т.І.
Савченко Н.І.
Савченко І.І.

[Handwritten signature]



УКРАЇНА
ДАВИДІВСЬКА СІЛЬСЬКА РАДА
Львівського району Львівської області
XII-та сесія VIII-го демократичного скликання

Р І Ш Е Н Н Я №10-12/2022

10 лютого 2022 року

Про зарахування на баланс та збільшення первісної вартості основних засобів по Давидівській сільській раді

Керуючись Законом України «Про місцеве самоврядування в Україні», відповідно до Наказу Міністерства регіонального розвитку, будівництва та житлово-комунального господарства України від 06.11.2017 №289 «Про затвердження Переліку об'єктів будівництва, для проектування яких містобудівні умови та обмеження не надаються», Національного положення (стандарту) бухгалтерського обліку в державному секторі, затвердженого наказом Міністерства фінансів України від 10.10.2010 №1202, методичних рекомендацій з бухгалтерського обліку основних засобів суб'єктів державного сектору, затверджених наказом Міністерства фінансів України від 23.01.2015 №11, враховуючи збільшення очікуваних вигод від об'єктів основних засобів після проведених робіт по реконструкції вуличного освітлення, висновки комісії з питань фінансів, бюджету, планування соціально-економічного розвитку, інвестицій та міжнародного співробітництва, сесія Давидівської сільської ради вирішила-

Враховуючи капітальні витрати установи, передбачені в кошторисах на виконання робіт по реконструкції вуличного освітлення сіл на території Давидівської сільської ради та понесені витрати по виконанню робіт, здійснених у 2019-2021 роках:

Збільшити первісну вартість основних засобів після проведення робіт по реконструкції вуличного освітлення в селі Старе Село (вул 1-го Травня- вул Гагаріна) на 1 068 193,65 грн;

Збільшити первісну вартість основних засобів після проведення робіт по реконструкції вуличного освітлення по вул Т. Шевченка, вул Героїв УПА, вул Степана Гора в селі Городиславичі на 697 297,66 грн.

Відділу бухгалтерського обліку та звітності Давидівської сільської ради збільшити первісну вартість основних засобів у бухгалтерському обліку за виконанням даного розпорядження покласти на начальника

бухгалтерського обліку та звітності-головного бухгалтера Марію Луку.



Володимир КЕРНИЦЬКИЙ



УКРАЇНА
ДАВИДІВСЬКА СІЛЬСЬКА РАДА
Львівського району Львівської області
XII-та сесія VIII демократичного скликання

Р І Ш Е Н Н Я №11-12/2022

Від 10 лютого 2022 року

Про переоцінку первісної вартості основних засобів
КНП «Центр первинної медико-санітарної допомоги
Давидівської сільської ради Львівського району Львівської області»

Коруючись Законом України «Про місцеве самоврядування в Україні», відповідно до Наказу Міністерства регіонального розвитку, будівництва та житлово-комунального господарства України від 06.11.2017 №289 «Про затвердження Переліку об'єктів будівництва, для проектування яких містобудівні умови та обмеження не встановлено», Національного положення (стандарту) бухгалтерського обліку в державному секторі, затвердженого наказом Міністерства фінансів України 12.10.2010 №202, методичних рекомендацій з бухгалтерського обліку основних засобів суб'єктів державного сектору, затверджених наказом Міністерства фінансів України від 03.01.2015 №11, враховуючи збільшення очікуваних майбутніх вигод та покращення статистичних показників від об'єкта основних засобів після проведених роботах по капітальному ремонту амбулаторій сімейної медицини на території Давидівської сільської ради, передбачених в кошторисах на виконання робіт по капітальних роботах, здійснених у 2021 році, враховуючи висновки комісії з питань фінансів, бюджету, планування соціально-економічного розвитку, інвестицій та міжнародного співробітництва-

Відділу бухгалтерського обліку та звітності Давидівської сільської ради передати завершені капітальні інвестиції, а КНП «Центр первинної медико-санітарної допомоги Давидівської сільської ради Львівського району Львівської області» прийняти та провести переоцінку первісної вартості об'єктів після завершених будівельних робіт капітального характеру, а саме капітального ремонту приміщень амбулаторій та забезпечення безперешкодного доступу осіб з обмеженими фізичними можливостями по об'єктах:

- 1. Амбулаторії в селі Старе Село на 145 846,53;
- 2. Амбулаторії села Чишки на 113 642,60 гривень;
- 3. Амбулаторії в селі Звенигород на 222 919,47 гривень;
- 4. Амбулаторії в селі Миколаїв на 153 136,25 гривень.

Відділу бухгалтерського обліку та звітності Давидівської сільської ради та КНП «Центр первинної медико-санітарної допомоги Давидівської сільської ради Львівського району Львівської області» відобразити зміни вартості об'єктів бухгалтерському обліку.

При виконанні даного рішення покласти на начальника відділу бухгалтерського обліку та звітності-головного бухгалтера Давидівської сільської ради та головного лікаря КНП «Центр первинної медико-санітарної допомоги Давидівської сільської ради Львівського району Львівської області» Ірину Гнатів.



Голова
[Signature]

Володимир КЕРНИЦЬКИЙ



УКРАЇНА

ДАВИДІВСЬКА СІЛЬСЬКА РАДА
Львівського району Львівської області
XII-та сесія VIII демократичного скликання

Р І Ш Е Н Н Я №12-12/2022

10 лютого 2022 року

Про переоцінку первісної вартості основних засобів по відділу культури та інформаційної політики Давидівської сільської ради

Керуючись Законом України «Про місцеве самоврядування в Україні», відповідно до Наказу Міністерства регіонального розвитку, будівництва та житлово-комунального господарства України від 06.11.2017 №289 «Про затвердження Переліку об'єктів будівництва, для проектування яких містобудівні умови та обмеження не застосовуються», Національного положення (стандарту) бухгалтерського обліку в державному секторі, затвердженого наказом Міністерства фінансів України 12.10.2010 №1502, методичних рекомендацій з бухгалтерського обліку основних засобів суб'єктів державного сектору, затверджених наказом Міністерства фінансів України від 01.01.2015 №11, враховуючи збільшення очікуваних майбутніх вигод та покращення експлуатаційних показників від об'єкта основних засобів після проведених роботах по капітальному ремонту та капітальному ремонту на території Давидівської сільської ради, передбачених в кошторисах на виконання робіт по капітальних видатках, здійснених у 2021 році, враховуючи висновки комісії з питань фінансів, бюджету, планування соціально-економічного розвитку, інвестицій та міжнародного співробітництва-

1. Відділу бухгалтерського обліку та звітності Давидівської сільської ради передати на виконання капітальні інвестиції, а відділу культури та інформаційної політики Давидівської сільської ради прийняти та провести переоцінку первісної вартості основних засобів після завершення будівельних робіт капітального характеру по об'єктах:

1.1. Народний Дім у селі Городиславичі, де здійснено капітальний ремонт інфраструктури території, на суму понесених витрат на 996 931,00 грн;

1.2. Народний Дім села Відники, де проведено капітальний ремонт (заміна вікон і дверей), на суму понесених витрат 478 552,61 грн;

1.3. Народний Дім села Звенигород (капітальний ремонт класу хореографії та капітальний ремонт сцени та глядацького залу) на 681 549,74 грн;

2. Відділу бухгалтерського обліку та звітності Давидівської сільської ради та відділу культури та інформаційної політики відобразити зміни вартості основних засобів (об'єктів) бухгалтерському обліку.

3. Контроль за виконанням даного розпорядження покласти на начальника відділу бухгалтерського обліку та звітності-головного бухгалтера Давидівської сільської ради Меріану Мельничук та начальника відділу культури та інформаційної політики Христину

Сільський голова
УКРАЇНА

Володимир КЕРНИЦЬКИЙ



УКРАЇНА

ДАВИДІВСЬКА СІЛЬСЬКА РАДА

Львівського району Львівської області

XII-та сесія VIII демократичного скликання
Р І Ш Е Н Н Я №13-12/2022

10 лютого 2022 року

про переоцінку первісної вартості основних засобів по
об'єкту освіти, молоді та спорту Давидівської сільської ради

Керуючись Законом України «Про місцеве самоврядування в Україні»,
згідно до Наказу Міністерства регіонального розвитку, будівництва та житлово-
комунального господарства України від 06.11.2017 №289 «Про затвердження Переліку
об'єктів будівництва, для проектування яких містобудівні умови та обмеження не
визначаються», Національного положення (стандарту) бухгалтерського обліку в
приватному секторі, затвердженого наказом Міністерства фінансів України 12.10.2010
№102, методичних рекомендацій з бухгалтерського обліку основних засобів суб'єктів
приватного сектору, затверджених наказом Міністерства фінансів України від
01.10.2015 №11, враховуючи збільшення очікуваних майбутніх вигод та покращення
операційних показників від об'єктів основних засобів після проведених робіт по
капітальному ремонту на території Давидівської сільської ради, передбачених в
історичних на виконання робіт, здійснених у 2021 році та у минулі бюджетні періоди-
Відділу бухгалтерського обліку та звітності Давидівської сільської ради передати
звершені капітальні інвестиції, а відділу освіти, молоді та спорту Давидівської
сільської ради прийняти та провести переоцінку первісної вартості об'єктів після
звершеного капітального ремонту, а саме-

1. будівлі закладу дошкільної освіти в селі Давидів на суму понесених витрат
101,38 гривень (капітальний ремонт музичного залу 498 283,47 гривень та
капітальний ремонт пральні і коридору 1 085 817,91 гривень);
2. будівлі гімназії в селі Давидів на суму понесених витрат 3 433 395,24 гривень, де
звершено роботи з капітального ремонту приміщень їдальні;
3. будівлі початкової школи в селі Дмитровичі на суму проведених по капітальному
ремонту благоустрою території 715 729,28 гривень;
4. будівлі ліцею у селі Чишки на 478 143,91 гривень, у тому числі на понесені
витрати із капітального ремонту обіднього залу та харчоблоку у сумі 207 523,13
гривень та капітального ремонту початкових класів 270 620,78 гривень;
5. будівлі ліцею у селі Старе Село по вулиці Львівській, 6 на вартість проведених
робіт по капітальному ремонту центрального входу 659 605,26 гривень;
6. будівлю закладу дошкільної освіти в селі Старе Село на проведені витрати із
капітального ремонту огорожі в сумі 239 346,36 гривень;
7. будівлі гімназії у селі Відники на суму 233 297,02 гривень (капітальний ремонт
даку з улаштуванням утеплення).

2. Відділу бухгалтерського обліку та звітності Давидівської сільської ради та
Відділу освіти, молоді та спорту відобразити зміни вартості основних
засобів у бухгалтерському обліку.

3. виконанням даного рішення покласти на начальника відділу
бухгалтерського обліку та звітності-головного бухгалтера Давидівської сільської ради
та начальника відділу освіти, молоді та спорту Світлану Кришталь.



(Handwritten signature)

Володимир КЕРНИЦЬКИЙ



УКРАЇНА
ДАВИДІВСЬКА СІЛЬСЬКА РАДА
Львівського району Львівської області
XII--та сесія VIII-го демократичного скликання

РІШЕННЯ №14-12/2022

16 лютого 2022 року

Про збільшення первісної вартості доріг на території Давидівської сільської ради Львівського району Львівської області

Враховуючи Закон України «Про місцеве самоврядування в Україні», відповідно до Наказу Міністерства регіонального розвитку, будівництва та житлово-комунального господарства України від 06.11.2017 №289 «Про затвердження Переліку об'єктів будівництва, для проектування яких містобудівні умови та обмеження не встановлено», Національного положення (стандарту) бухгалтерського обліку в державному секторі, затвердженого наказом Міністерства фінансів України 12.10.2010 №202, методичних рекомендацій з бухгалтерського обліку основних засобів суб'єктів державного сектору, затверджених наказом Міністерства фінансів України від 30.01.2015 №11, враховуючи збільшення очікуваних майбутніх вигод після проведення робіт по капітальному ремонту доріг на території Давидівської сільської ради, поліпшення якості використання та продовження строку експлуатації доріг, висновки комісії з питань фінансів, бюджету, планування соціально-економічного розвитку, інвестицій та міжнародного співробітництва-

збільшити первісну вартість

1. дорожнього покриття проїзду (від вул Галицька 62А до автодороги Н-09) в селі Ільків на суму понесених витрат по фінансуванню даного об'єкта у 2021 році на 1016 329,61 гривень;
2. дорожнього покриття по вулиці Чорновола (від Чорновола №4 до вул Козацька) в селі Пасіки-Зубрицькі на суму понесених витрат по фінансуванню даного об'єкта у 2021 році на 644 790,00 гривень;
3. дороги по вул Шевченка в селі Пасіки-Зубрицькі на суму понесених витрат по фінансуванню даного об'єкта у 2020-2021 роках на 6 314 376,61 гривень;
4. дороги по вул Коцюбинського (від будинку №1 до будинку №27) в селі Пасіки-Зубрицькі на суму понесених витрат по фінансуванню даного об'єкта у 2021 році на 315 493,69;
5. дорожнього покриття по вул Героїв УПА (від ЗЗСО I-II ст. до церкви) в селі Ільків на суму понесених витрат по фінансуванню даного об'єкта у 2021 році на 2 368 551,77 гривень;
6. дороги по вул Січових Стрільців в селі Кротошин на суму понесених витрат по фінансуванню даного об'єкта у 2018-2021 роках на 5 421 310,17 гривень.

Відділу бухгалтерського обліку та звітності відобразити збільшення первісної вартості основних засобів у бухгалтерському обліку.

Контроль за виконанням даного рішення покласти на начальника відділу бухгалтерського обліку та звітності-головного бухгалтера Марію Луку.

Володимир КЕРНИЦЬКИЙ



УКРАЇНА
ДАВИДІВСЬКА СІЛЬСЬКА РАДА
Львівського району Львівської області
XII-та сесія VIII-го демократичного скликання

РІШЕННЯ № 15-12/2022

від 10 лютого 2022

Про ведення обліку податків, зборів, платежів
та інших доходів бюджету Давидівської сільської ради

Відповідно до частини сьомої статті 45 Бюджетного кодексу України, Постанови Кабінет Міністрів України від 16 лютого 2011 р. №106 «Деякі питання ведення обліку податків, зборів, платежів та інших доходів бюджету» (зі змінами), керуючись статтею 26 Закону України «Про місцеве самоврядування в Україні», сесія Давидівської сільської ради вирішила:

1. Визначити за відділом фінансів Давидівської сільської ради функцію органу, що контролює справляння надходжень бюджету відповідно до переліку кодів бюджетної класифікації згідно додатку 1 до рішення.

2. Відділу фінансів Давидівської сільської ради здійснювати повернення надходжень, помилково або надміру зарахованих до місцевого бюджету Давидівської сільської ради відповідно до переліку кодів бюджетної класифікації згідно додатку 1 до рішення.

Контроль за виконанням даного рішення покласти на начальника відділу фінансів Давидівської сільської ради Окану Вань.

Сільський голова



Володимир КЕРНИЦЬКИЙ

РЕЗУЛЬТАТИ ГОЛОСУВАННЯ
ДАВИДІВСЬКА СІЛЬСЬКА РАДА

Рішення № 17-12/2022

12

протокол з'єдн. питань

групування питань порядку денного

№ п/п	ПІБ	За	Проти	Утримався	Відсутній
1.	Керницький Володимир Михайлович	✓			
2.	Бабенко Ігор Іванович	✓			
3.	Біда Роман Богданович	✓			
4.	Бортнічук Олена Олександрівна	✓			
5.	Брегін Андрій Іванович	✓			
6.	Бульба Остап Стефанович	✓			
7.	Верходай Володимир Любомирович				✓
8.	Винник Ігор Олегович	✓			
9.	Вульчак Андрій Васильович	✓			
10.	Гнатів Ірина Леонідівна	✓			
11.	Данилюк Олег Петрович	✓			
12.	Допілка Микола Ярославович	✓			
13.	Дунець Роман Ярославович	✓			
14.	Камінський Мар'ян Володимирович	✓			
15.	Кухарський Ігор Ярославович	✓			
16.	Клименко Олександр Олександрович	✓			
17.	Кришталь Світлана Михайлівна	✓			
18.	Босій Роман Миколайович				✓
19.	Подвірна Наталія Степанівна	✓			
20.	Удуд Петро Іванович	✓			
21.	Малиш Богдан Андрійович	✓			
22.	Кінаш Мирослав Юрійович	✓			
23.	Марценюк Назар Олександрович	✓			
24.	Сухарина Андрій Теодорович	✓			
25.	Филь Ярослав Миронович	✓			
26.	Черна Гарас Ігорович	✓			
	Читайло Степан Степанович	✓			
	ВСЬОГО:	25	0	0	2

Рішення :

прийнято

не прийнято

Підписи комісія:

Т. І.
Н.
І.

[Handwritten signature]



УКРАЇНА
ДАВИДІВСЬКА СІЛЬСЬКА РАДА
Львівського району Львівської області
12-та сесія 8-го демократичного скликання

Р І Ш Е Н Н Я №17 - 12/2022

від 10 лютого 2022 року

про групування питань порядку денного
та голосування пакетом

Заслухавши пропозицію секретаря Давидівської сільської ради, Андрія Сухарини,
про групування питань порядку денного, для голосування пакетом та відповідно до
п. 53 Регламенту Давидівської сільської ради, Давидівська сільська рада

В И Р І Ш И Л А:

1. Згрупувати питання порядку денного з №13 по №27 для голосування та присвоїти кожному з них окремий № рішення;
2. Секретарю ради зафіксувати дане рішення в протоколі XII-ої сесії VIII-го демократичного скликання Давидівської сільської ради;
3. Контроль за виконанням даного рішення покласти на секретаря ради, Андрія Сухарину.




Володимир КЕРНИЦЬКИЙ

15-27

РЕЗУЛЬТАТИ ГОЛОСУВАННЯ
ДАВИДІВСЬКА СІЛЬСЬКА РАДА

Рішення № 18-12/2022

27-12/2022

орядок зміст питання

питання порядку денного
п.п. 13 по п. 27

№ п/п	ПІБ	За	Проти	Утримався	Відсутній
1.	Керницький Володимир Михайлович	✓			
2.	Бабенко Ігор Іванович	✓			
3.	Біда Роман Богданович	✓			
4.	Бортнічук Олена Олександрівна	✓			
5.	Брегін Андрій Іванович	✓			
6.	Бульба Остап Стефанович	✓			
7.	Верходай Володимир Любомирович				✓
8.	Винник Ігор Олегович	✓			
9.	Вульчак Андрій Васильович	✓			
10.	Гнатів Ірина Леонідівна	✓			
11.	Данилюк Олег Петрович	✓			
12.	Допілка Микола Ярославович	✓			
13.	Дунець Роман Ярославович	✓			
14.	Камінський Мар'ян Володимирович	✓			
15.	Кухарський Ігор Ярославович	✓			
16.	Клименко Олександр Олександрович	✓			
17.	Кришталь Світлана Михайлівна	✓			
18.	Босий Роман Миколайович				✓
19.	Подвірна Наталія Степанівна	✓			
20.	Удуд Петро Іванович	✓			
21.	Малиш Богдан Андрійович	✓			
22.	Кінаш Мирослав Юрійович	✓			
23.	Марценюк Назар Олександрович	✓			
24.	Сухарина Андрій Теодорович	✓			
25.	Филь Ярослав Миронович	✓			
26.	Черна Тарас Ігорович	✓			
	Читайло Степан Степанович	✓			
ВСЬОГО:		25	0	0	2

Рішення :
Черна Т.І.
Кухарський І.
Малиш Богдан

прийнято

не прийнято

[Handwritten signatures]



УКРАЇНА
ДАВИДІВСЬКА СІЛЬСЬКА РАДА
Львівського району Львівської області
XII-та сесія VIII-го демократичного скликання

Р І Ш Е Н Н Я №18-12/2022

10 лютого 2022 року

Про затвердження комплексної програми профілактики правопорушень та боротьби зі злочинністю на території Давидівської сільської ради Львівського району Львівської області на 2022 рік

Керуючись Конституцією України, Законом України «Про місцеве самоврядування в Україні», Законом України «Про Національну поліцію», Законом України «Про участь громадян в охороні громадського порядку і державного кордону», відповідно до Меморандуму про співпрацю та партнерство між Головним управлінням Національної поліції у Львівській області та Давидівською сільською радою, з метою забезпечення ефективної реалізації державної політики у сфері законності та правопорядку, забезпечення безпечної життєдіяльності громадян, системи захисту населення від злочинних та протиправних проявів, поліпшення криміногенної ситуації у населених пунктах територіальної громади, враховуючи висновки комісії з питань фінансів, бюджету, планування соціально-економічного розвитку, інвестицій та міжнародного співробітництва, сесія Давидівської сільської ради вирішила:

1. Затвердити комплексну Програму профілактики правопорушень та боротьби зі злочинністю на території Давидівської сільської ради Львівського району Львівської області (далі – Програма) на 2022 рік (Додаток).

2. Затвердити розрахунок видатків на виконання заходів Програми.

3. Внести зміни до:

1. Фінансування сільського бюджету на 2022 рік згідно з додатком 1.

2. Розподілу видатків сільського бюджету на 2022 рік згідно з додатком 2.

3. Міжбюджетних трансфертів місцевого бюджету на 2022 рік з додатком 3.

4. Контроль за виконанням рішення покласти на постійну комісію з питань фінансів, бюджету, планування соціально-економічного розвитку, інвестицій та міжнародного співробітництва.

Голова



Володимир КЕРНИЦЬКИЙ



УКРАЇНА
ДАВИДІВСЬКА СІЛЬСЬКА РАДА
Львівського району Львівської області
XII-та сесія VIII-го демократичного скликання

Р І Ш Е Н Н Я № 19-12/2022

від 10 лютого 2022 року

Про затвердження Програми
використання коштів, що надходять
в порядку відшкодування втрат
сільськогосподарського і лісгосподарського
виробництва на 2022 рік

Відповідно до вимог ст. ст. 207-209 Земельного кодексу України, Бюджетного кодексу України, постанови Кабінету Міністрів України від 17.11.1997 року №1279 «Про розміри та Порядок визначення втрат сільськогосподарського і лісгосподарського виробництва, які підлягають відшкодуванню», керуючись Законом України «Про місцеве самоврядування в Україні», враховуючи висновки комісії з питань фінансів, бюджету, планування соціально-економічного розвитку, інвестицій та міжнародного співробітництва, сесія Давидівської сільської ради вирішила:

1. Затвердити Програму використання коштів, що надходять в порядку відшкодування втрат сільськогосподарського і лісгосподарського виробництва на 2022 рік (додається).
2. Про хід виконання Програми використання коштів, що надходять в порядку відшкодування втрат сільськогосподарського і лісгосподарського виробництва на 2022 рік заслуховувати на сесіях Давидівської сільської ради.
3. Контроль за виконанням даного рішення покласти на комісію з фінансів, бюджету, планування соціально-економічного розвитку, інвестицій та міжнародного співробітництва.



Сільський голова

Володимир КЕРНИЦЬКИЙ



УКРАЇНА
ДАВИДІВСЬКА СІЛЬСЬКА РАДА
Львівського району Львівської області
XII-та сесія VIII-го демократичного скликання

Р І Ш Е Н Н Я №20-12/2022

10 лютого 2022 року

Про затвердження «Програми фінансування окремого батальйону територіальної оборони (військова частина А7074) за рахунок коштів місцевого бюджету Давидівської сільської ради, який дислокується в районі територіальної оборони (Львівський район) на 2022-2023 роки»

Керуючись Конституцією України, Бюджетним кодексом України, Законом України «Про місцеве самоврядування в Україні», Законом України «Про основи територіальної оборони», Законом України «Про основи національного супротиву», який діє з 01.01.2022 року, враховуючи подану у сільську раду військовим комісаром Галицько-Франківського ОРТКЦ та СП м. Львова та командиром військової частини А7074 «Програму фінансування окремого батальйону територіальної оборони (військова частина А7074) за рахунок коштів місцевого бюджету Давидівської сільської ради, який дислокується в районі територіальної оборони (Львівський район) на 2022-2023 роки», зареєстровану в Давидівській сільській раді за №415 від 02.02.2022, з метою забезпечення територіальної оборони, для матеріально-технічного забезпечення роботи батальйону територіальної оборони, враховуючи висновки комісії з питань фінансів, бюджету, планування соціально-економічного розвитку, інвестицій та міжнародного співробітництва, сесія Давидівської сільської ради вирішила:

1. Затвердити «Програму фінансування окремого батальйону територіальної оборони (військова частина А7074) за рахунок коштів місцевого бюджету Давидівської сільської ради, який дислокується в районі територіальної оборони (Львівський район) на 2022-2023 роки», (далі – Програма, яка є додатком до цього рішення).
2. Виділити із загального фонду місцевого бюджету кошти у сумі 18 200,00 гривень у вигляді субвенції державному бюджету на виконання програм соціально-економічного розвитку регіонів, а саме для реалізації заходів підготовки Львівського району до оборони у випадку збройної агресії.
3. Внести зміни до:
 - 3.1. Фінансування сільського бюджету на 2022 рік згідно з додатком 1.
 - 3.2. Розподілу видатків сільського бюджету на 2022 рік згідно з додатком 2.
 - 3.3. Міжбюджетних трансфертів місцевого бюджету на 2022 рік з додатком 3.
4. Контроль за виконанням рішення покласти на постійну комісію з питань фінансів, бюджету, планування соціально-економічного розвитку, інвестицій та міжнародного співробітництва.

Володимир КЕРНИЦЬКИЙ





УКРАЇНА
ДАВИДІВСЬКА СІЛЬСЬКА РАДА
Львівського району Львівської області
XII-та сесія VIII-го демократичного скликання

Р І Ш Е Н Н Я №21-12/2022

10 лютого 2022 року

Про затвердження «Програми підтримки відділу поліції №3 Львівського районного управління поліції №2 ГУНП у Львівській області з питань забезпечення охорони публічного порядку та безпеки, профілактики правопорушень, законності, охорони прав, свобод і законних інтересів громадян Давидівської сільської ради на 2022 рік»

Керуючись Конституцією України, Бюджетним кодексом України, Законом України «Про місцеве самоврядування в Україні», враховуючи лист Львівського районного управління поліції №2 ГУНП у Львівській області за №11/40/01/22 від 21.01.2022, зареєстрованого в Давидівській сільській раді за №546 від 09.02.2022, з метою забезпечення ефективної реалізації державної політики у сфері законності та правопорядку, забезпечення безпечної життєдіяльності громадян, системи захисту населення від злочинних та правопорушних проявів, поліпшення криміногенної ситуації у населених пунктах територіальної громади, враховуючи висновки комісії з питань фінансів, бюджету, планування соціально-економічного розвитку, інвестицій та міжнародного співробітництва, сесія Давидівської сільської ради вирішила:
Затвердити «Програму підтримки відділу поліції №3 Львівського районного управління поліції №2 ГУНП у Львівській області з питань забезпечення охорони публічного порядку та безпеки, профілактики правопорушень, законності, охорони прав, свобод і законних інтересів громадян Давидівської сільської ради на 2022 рік», (далі – Програма, яка є додатком до цього рішення).
Контроль за виконанням рішення покласти на постійну комісію з питань фінансів, бюджету, планування соціально-економічного розвитку, інвестицій та міжнародного співробітництва.



Володимир КЕРНИЦЬКИЙ



УКРАЇНА
ДАВИДІВСЬКА СІЛЬСЬКА РАДА
Львівського району Львівської області
12-та сесія 8-го демократичного скликання

Р І Ш Е Н Н Я №22 - 12/2022

від 10 лютого 2022 року

Про затвердження Програми
розвитку цивільного захисту
Давидівської сільської ради
на 2022-2025 роки

Відповідно до вимог Кодексу цивільного захисту України від 02.10.2012 №5403-VI, постанов Кабінету Міністрів України від 30.09.2015 №755 «Про затвердження Порядку створення та використання матеріальних резервів для запобігання і ліквідації наслідків надзвичайних ситуацій», від 27.09.2017 №733 «Про затвердження Положення про організацію оповіщення про загрозу виникнення або виникнення надзвичайних ситуації та зв'язку у сфері цивільного захисту», від 19.08.2002 № 1200 «Про затвердження Порядку забезпечення населення і особового складу невоєнізованих формувань засобами радіаційного та хімічного захисту» (із змінами), сесія Давидівської сільської ради

В И Р І Ш И Л А:

1. Затвердити Програму розвитку цивільного захисту Давидівської сільської ради на 2022-2025 роки (додається).
2. Контроль за виконанням даного рішення покласти на комісію з фінансів, бюджету, планування соціально-економічного розвитку, інвестицій та міжнародного співробітництва.




Володимир КЕРНИЦЬКИЙ



УКРАЇНА
ДАВИДІВСЬКА СІЛЬСЬКА РАДА
Львівського району Львівської області
12-та сесія VIII-го демократичного скликання

РІШЕННЯ №23-12/2022

від 10 лютого 2022 року

Про виконання місцевого
бюджету за 2021 рік

Відповідно до статей 78, 80 Бюджетного кодексу України, Закону України «Про Державний бюджет України на 2022 рік», п.23 статті 26 Закону України «Про місцеве самоврядування в Україні», заслухавши звіт відділу фінансів Давидівської сільської ради про виконання місцевого бюджету за 2021 рік, беручи до уваги висновок постійної комісії з питань фінансів, бюджету, планування соціально-економічного розвитку, інвестицій та міжнародного співробітництва сесія Давидівської сільської ради

ВИРШИЛА:

1. Схвалити проєкт звіту про виконання місцевого бюджету за 2021 рік

По доходах :

- доходи загального фонду в сумі 226 585 169,00 грн
- доходи спеціального фонду в сумі 69 360 905,00 грн (додаток 1).

По видатках:

- видатки загального фонду в сумі 160 451 846,00 грн
- видатки спеціального фонду в сумі 133 051 967,00 грн (додаток 2).

2. Відділу культури та інформаційної політики забезпечити оприлюднення звіту про виконання місцевого бюджету за 2021 рік на сайті Давидівської сільської ради.

3. Контроль за виконанням даного рішення покласти на постійну комісію з питань фінансів, бюджету, планування соціально-економічного розвитку, інвестицій та міжнародного співробітництва.

Сільський голова

Володимир КЕРНИЦЬКИЙ





УКРАЇНА
ДАВИДІВСЬКА СІЛЬСЬКА РАДА
Львівського району Львівської області
12-та сесія VIII-го демократичного скликання
РІШЕННЯ №24-12/2022

від 10 лютого 2022 року

про спрямування вільного залишку
видач загального фонду місцевого бюджету,
який склався станом на 1 січня 2022 року

Відповідно до Закону України "Про Державний бюджет України на 2022 рік",
згідно до ст. 26, 65 Закону України «Про місцеве самоврядування в Україні»,
Закону Бюджетного кодексу України, беручи до уваги лист відділу бухгалтерського
обліку та звітності №276 від 08.02.2022 року, лист відділу освіти, молоді та спорту
№13-31 від 24.01.2022 року, лист відділу культури та інформаційної політики №23
від 03.02.2022 року і лист КНП «Центр первинної медико-санітарної допомоги
Львівської сільської ради Львівського району Львівської області» №14 від
02.02.2022 року, враховуючи висновок постійної комісії з питань фінансів, бюджету,
планування соціально-економічного розвитку, інвестицій та міжнародного
співробітництва, сільська рада

ВІРШИЛА:

Внести зміни до:

1. Фінансування місцевого бюджету на 2022 рік згідно з додатком 1.

2. Розподілу видатків місцевого бюджету на 2022 рік згідно з додатком 2.

Додатки №1-2 до цього рішення є його невід'ємною частиною.

Відділу фінансів, відділу бухгалтерського обліку та звітності, відділу освіти,
молоді та спорту, відділу культури та інформаційної політики та КНП «ЦНМСД»
Львівської сільської ради внести зміни до річного та помісячного розпису та плану
затвердження видатків бюджету загального та спеціального фонду і затвердити у
стандартному порядку.

Контроль за виконанням даного рішення покласти на постійну комісію з питань
фінансів, бюджету, планування соціально-економічного розвитку, інвестицій та
співробітництва.



Володимир КЕРНИЦЬКИЙ



УКРАЇНА
ДАВИДІВСЬКА СІЛЬСЬКА РАДА
Львівського району Львівської області
12-та сесія VIII-го демократичного скликання
Р І Ш Е Н Н Я №25-12/2022

від 10 лютого 2022 року

Про спрямування залишку
коштів спеціального фонду місцевого бюджету,
який склався станом на 1 січня 2022 року

Відповідно до Закону України «Про Державний бюджет України на 2022 рік»,
відповідно до ст. 26, 65 Закону України «Про місцеве самоврядування в Україні»,
ст. 78 Бюджетного кодексу України, беручи до уваги лист відділу бухгалтерського
обліку та звітності №276 від 08.02.2022 року, враховуючи висновок постійної комісії
з питань фінансів, бюджету, планування соціально-економічного розвитку, інвестицій
та міжнародного співробітництва, сільська рада

ВИРІШИЛА:

1. Внести зміни до:

- 1.1. Фінансування місцевого бюджету на 2022 рік згідно з додатком 1.
- 1.2. Розподілу видатків місцевого бюджету на 2022 рік згідно з додатком 2.
- 1.3. Обсягів капітальних вкладень бюджету у розрізі інвестиційних проектів у 2022 році по Давидівській сільській раді Львівського району Львівської області, згідно з додатком 3.

Додатки №1-3 до цього рішення є його невід'ємною частиною.

Внести зміни до цільової програми по КПКВКМБ 0117350 «Розроблення
землебудівного планування та забудови територій (містобудівної документації)».

Відділу фінансів, відділу бухгалтерського обліку та звітності Давидівської сільської
ради внести зміни до річного та помісячного розпису та плану асигнувань видатків
місцевого бюджету спеціального фонду і затвердити у встановленому порядку.

Контроль за виконанням даного рішення покласти на постійну комісію з питань
фінансів, бюджету, планування соціально-економічного розвитку, інвестицій та
міжнародного співробітництва.



Володимир КЕРНИЦЬКИЙ



УКРАЇНА
ДАВИДІВСЬКА СІЛЬСЬКА РАДА
Львівського району Львівської області
12-та сесія VIII-го демократичного скликання

Р І Ш Е Н Н Я №26-12/2022

10 лютого 2022 року

про розподіл коштів
освітньої субвенції

Відповідно до ст. 24 Закону України «Про Державний бюджет України на 2022 рік», ст. 26, 65 Закону України «Про місцеве самоврядування в Україні», Постанови Міністрів України №6 від 14.01.2015 року (зі змінами), ст. 103² Кодексу України щодо залишків коштів освітньої субвенції загальнодержавного бюджету місцевим бюджетам, беручи до уваги лист відділу освіти, молоді та спорту Давидівської сільської ради №07-13/71 від 07.02.2022 року, ухвалюючи висновок постійної комісії з питань фінансів, бюджету, планування соціально-економічного розвитку, інвестицій та міжнародного співробітництва, Давидівська рада

ВИРІШИЛА:

Внести зміни до:

1. Фінансування місцевого бюджету на 2022 рік згідно з додатком 1.
2. Розподілу витратків місцевого бюджету на 2022 рік згідно з додатком 2.
3. Додатки №1-2 до цього рішення є його невід'ємною частиною.
4. Відділу фінансів виконавчого органу Давидівської сільської ради та відділу освіти, молоді та спорту Давидівської сільської ради внести зміни до річного та річного розпису та асигнувань витратків бюджету загального фонду і затвердити у встановленому порядку.
5. Контроль за виконанням даного рішення покласти на постійну комісію з питань фінансів, бюджету, планування соціально-економічного розвитку, інвестицій та міжнародного співробітництва.



Володимир КЕРНИЦЬКИЙ



УКРАЇНА
ДАВИДІВСЬКА СІЛЬСЬКА РАДА
Львівського району Львівської області
12-та сесія VIII-го демократичного скликання
Р І Ш Е Н Н Я №27-12/2022

10 лютого 2022 року

Про спрямування залишку
коштів екологічного податку
та вільного залишку коштів,
що склався станом на 1 січня 2022 року

Відповідно до Закону України "Про Державний бюджет України на 2022 рік",
відповідно до ст. 26, 65 Закону України «Про місцеве самоврядування в Україні»,
ст. 78 Бюджетного кодексу України, ст. 12 Закону України "Про охорону
коштів", беручи до уваги лист відділу бухгалтерського обліку та звітності №276 від
10.02.2022 року щодо фінансування програми боротьби з борщівником (основський
район) на території Давидівської сільської ради, враховуючи висновок постійної
комісії з питань фінансів, бюджету, планування соціально-економічного розвитку,
інвестицій та міжнародного співробітництва, сільська рада

ВИРІШИЛА:

1. Внести зміни до:

1.1. Фінансування місцевого бюджету на 2022 рік згідно з додатком 1.
1.2. Розподілу витатків місцевого бюджету на 2022 рік згідно з додатком 2.
ЛІКВІДАЦІЯ ІНШОГО ЗАБРУДНЕННЯ НАВКОЛИШНЬОГО ПРИРОДНОГО
СЕРЕДОВИЩА»).

2. Додатки №1-2 до цього рішення є його невід'ємною частиною.

3. Відділу фінансів, відділу бухгалтерського обліку та звітності Давидівської сільської
ради внести зміни до річного та помісячного розпису та плану асигнувань витатків
бюджету спеціального фонду і затвердити у встановленому порядку.

4. Контроль за виконанням даного рішення покласти на постійну комісію з питань
фінансів, бюджету, планування соціально-економічного розвитку, інвестицій та
міжнародного співробітництва.



Володимир КЕРНИЦЬКИЙ



ДАВИДІВСЬКА СІЛЬСЬКА РАДА
Львівського району Львівської області
12-та сесія VIII-го демократичного скликання

Р І Ш Е Н Н Я №28-12/2022

10 лютого 2022 року

Про внесення змін до місцевого бюджету
Давидівської сільської ради на 2022 рік

Відповідно до Бюджетного кодексу України, Закону України "Про державний бюджет України на 2022 рік", Закону України "Про місцеве самоврядування в Україні", враховуючи очікувані доходи та видатки спеціального фонду, лист відділу бухгалтерського обліку та звітності №276 від 10.02.2022 року і висновок комісії з питань фінансів, бюджету, планування соціально-економічного розвитку, інвестицій та міжнародного співробітництва, сесія Давидівської сільської ради вирішила:

- Внести зміни до:
1. Доходів місцевого бюджету згідно з додатком 1.(код доходу 33010100- Кошти від продажу земельних ділянок несільськогосподарського призначення, що перебувають у державній або комунальній власності)
 2. Розподілу видатків місцевого бюджету на 2022 рік згідно з додатком 2.
- Додатки 1-2 до цього рішення вважати його невід'ємною частиною.
- Внести зміни до цільової програми по КПКВКМБ 0116030 «Організація агроустрою населених пунктів».
- Відділу фінансів, відділу бухгалтерського обліку та звітності Давидівської сільської ради внести зміни до річного та помісячного розпису та плану асигнувань доходів та видатків бюджету спеціального фонду і затвердити у встановленому порядку.
- Контроль за виконанням даного рішення покласти на комісію з питань фінансів, бюджету, планування соціально-економічного розвитку, інвестицій та міжнародного співробітництва.



Володимир КЕРНИЦЬКИЙ



УКРАЇНА
ДАВИДІВСЬКА СІЛЬСЬКА РАДА
Львівського району Львівської області
12-та сесія VIII-го демократичного скликання

Р І Ш Е Н Н Я №29-12/2022

від 10 лютого 2022 року

Про внесення змін до місцевого бюджету
Давидівської сільської ради на 2022 рік

Відповідно до Закону України "Про Державний бюджет України на 2022 рік", до ст. 26 Закону України «Про місцеве самоврядування в Україні», ст. 78 Бюджетного кодексу України, беручи до уваги лист відділу освіти, молоді та спорту Давидівської сільської ради №07-13.62 від 02.02.2022 року, враховуючи висновок постійної комісії з питань фінансів, бюджету, планування соціально-економічного розвитку, інвестицій та міжнародного співробітництва, сільська рада вирішила:

Внести зміни до:

1. Розподілу видатків місцевого бюджету на 2022 рік згідно з додатком І.
2. Додаток №1 до цього рішення є його невід'ємною частиною.
3. Відділу фінансів виконавчого органу Давидівської сільської ради, відділу освіти, молоді та спорту Давидівської сільської ради внести зміни до річного та помісячного звіту та плану асигнувань видатків бюджету загального фонду і затвердити у встановленому порядку.
4. Контроль за виконанням даного рішення покласти на постійну комісію з питань фінансів, бюджету, планування соціально-економічного розвитку, інвестицій та міжнародного співробітництва.



Володимир КЕРНИЦЬКИЙ



ДАВИДІВСЬКА СІЛЬСЬКА РАДА
Львівського району Львівської області
12-та сесія VIII-го демократичного скликання

Р І Ш Е Н Н Я №30-12/2022

від 10 лютого 2022 року

Про внесення змін до місцевого бюджету
Давидівської сільської ради на 2022 рік

Відповідно до Бюджетного кодексу України, Закону України "Про державний бюджет України на 2022 рік", Закону України "Про місцеве самоврядування в Україні", враховуючи очікувані доходи та видатки спеціального фонду, лист відділу бухгалтерського обліку та звітності №276 від 02.02.2022 року і висновок комісії з питань фінансів, бюджету, планування соціально-економічного розвитку, інвестицій та міжнародного співробітництва, сесія Давидівської сільської ради вирішила:

Внести зміни до:

1. Доходів місцевого бюджету згідно з додатком 1.(код доходу 33010100-Контри від продажу земельних ділянок несільськогосподарського призначення, що перебувають у державній або комунальній власності»)
2. Розподілу видатків місцевого бюджету на 2022 рік згідно з додатком 2.
3. Обсяги капітальних вкладень бюджету у розрізі інвестиційних проектів у 2022 році по Давидівській сільській раді Львівського району Львівської області, згідно з додатком 3.

2. Додатки 1-3 до цього рішення вважати його невід'ємною частиною.

3. Відділу фінансів, відділу бухгалтерського обліку та звітності Давидівської сільської ради внести зміни до річного та помісячного розпису та плану асигнувань доходів та видатків бюджету спеціального фонду і затвердити у встановленому порядку.

4. Контроль за виконанням даного рішення покласти на комісію з питань фінансів, бюджету, планування соціально-економічного розвитку, інвестицій та міжнародного співробітництва.



Володимир КЕРНИЦЬКИЙ



ДАВИДІВСЬКА СІЛЬСЬКА РАДА
Львівського району Львівської області
12-га сесія VIII-го демократичного скликання

Р І Ш Е Н Н Я №31-12/2022

від 10 лютого 2022 року

Про внесення змін до місцевого бюджету
Давидівської сільської ради на 2022 рік

Відповідно до Бюджетного кодексу України, Закону України "Про державний бюджет України на 2022 рік", Закону України "Про місцеве самоврядування в Україні", враховуючи очікувані доходи та видатки спеціального фонду, лист відділу бухгалтерського обліку та звітності №276 від 02.02.2022 року і висновок комісії з питань фінансів, бюджету, планування соціально-економічного розвитку, інвестицій та міжнародного співробітництва, сесія Давидівської сільської ради вирішила:

Внести зміни до:

1. Доходів місцевого бюджету згідно з додатком 1.(код доходу 21110000, 1170000, 33010100)
2. Розподілу видатків місцевого бюджету на 2022 рік згідно з додатком 2.
3. Обсягів капітальних вкладень бюджету у розрізі інвестиційних проектів у 2022 році по Давидівській сільській раді Львівського району Львівської області, згідно з додатком 3.

Додатки 1-3 до цього рішення вважати його невід'ємною частиною.

Відділу фінансів, відділу бухгалтерського обліку та звітності Давидівської сільської ради внести зміни до річного та помісячного розпису та плану асигнувань доходів та видатків бюджету спеціального фонду і затвердити у встановленому порядку.

Контроль за виконанням даного рішення покласти на комісію з питань фінансів, бюджету, планування соціально-економічного розвитку, інвестицій та міжнародного співробітництва.



Володимир КЕРНИЦЬКИЙ



УКРАЇНА
ДАВИДІВСЬКА СІЛЬСЬКА РАДА
Львівського району Львівської області
ХІІ-та сесія VIII-го демократичного скликання

РІШЕННЯ № 32-12/2022

від 10 лютого 2022 року

Про внесення змін
до рішення про місцевий
бюджет на 2022 рік

Відповідно до Бюджетного кодексу України, Закону України "Про місцеве самоврядування в Україні", враховуючи довідку департаменту фінансів Львівської - облдержадміністрації про проведену експертизу рішення про бюджет Давидівської сільської ради Львівського району від 08.12.2021 року №17-11/2021 «Про бюджет Давидівської сільської ради на 2022 рік», беручи до уваги пропозиції постійної комісії з питань фінансів, бюджету, планування соціально-економічного розвитку, інвестицій та міжнародного співробітництва Давидівська сільська рада:

ВИРІШИЛА:

У рішенні про бюджет Давидівської сільської ради Львівського району від 08.12.2021 року №17-11/2021 «Про бюджет Давидівської сільської ради на 2022 рік»:

- З пункту 6 текстової частини рішення про бюджет за захищеними видатки загального фонду місцевого бюджету виключити підпункт «поточні трансферти населенню»;
 - Доповнити додаток 6 «Розподіл витрат місцевого бюджету на реалізацію цільових програм у 2022 році» програмами за КТПКВК 2111 «Первинна медична допомога населенню, що надається центрами первинної медичної (медико-санітарної) допомоги» та КТПКВК 7670 «Внески до статутного капіталу суб'єктів господарювання» згідно з додатком 1 до цього рішення;
 - Затвердити відповідні програми (додаються).
2. Згідно з рішенням даного рішення покласти на постійну комісію з питань фінансів, бюджету, планування соціально-економічного розвитку, інвестицій та міжнародного співробітництва.



Володимир КЕРНИЦЬКИЙ

Короткий зміст питання

Групування питань порядку денного

№ з/п	ПІБ	За	Проти	Утримався	Відсутній
1.	Керницький Володимир Михайлович	✓			
2.	Бабенко Ігор Іванович	✓			
3.	Біда Роман Богданович	✓			
4.	Бортнічук Олена Олександрівна	✓			
5.	Брегін Андрій Іванович	✓			
6.	Бульба Остап Стефанович	✓			
7.	Верходай Володимир Любомирович				✓
8.	Винник Ігор Олегович	✓			
9.	Вульчак Андрій Васильович	✓			
10.	Гнатів Ірина Леонідівна	✓			
11.	Данилюк Олег Петрович	✓			
12.	Допілка Микола Ярославович	✓			
13.	Дунець Роман Ярославович	✓			
14.	Камінський Мар'ян Володимирович	✓			
15.	Кухарський Ігор Ярославович	✓			
16.	Клименко Олександр Олександрович	✓			
17.	Кришталь Світлана Михайлівна	✓			
18.	Босий Роман Миколайович				✓
19.	Подвірна Наталія Степанівна	✓			
20.	Удуд Петро Іванович	✓			
21.	Малиш Богдан Андрійович	✓			
22.	Кінаш Мирослав Юрійович	✓			
23.	Марценюк Назар Олександрович	✓			
24.	Сухарина Андрій Теодорович	✓			
25.	Филь Ярослав Миронович	✓			
26.	Черна Тарас Ігорович	✓			
	Читайло Степан Степанович	✓			
ВСЬОГО:		25	⊖	⊖	2

Рішення :

прийнято

не прийнято

Засідальна комісія:

Черна Т.І.
Подвірніч Н.
Кухарський І.

[Handwritten signatures]



УКРАЇНА
ДАВИДІВСЬКА СІЛЬСЬКА РАДА
Львівського району Львівської області
12-та сесія 8-го демократичного скликання

Р І Ш Е Н Н Я №33 - 12/2022

від 10 лютого 2022 року

Про групування питань порядку денного
для голосування пакетом

Заслухавши пропозицію секретаря Давидівської сільської ради, Андрія Сухарини, щодо згрупування питань порядку денного, для голосування пакетом та відповідно до статті 53 Регламенту Давидівської сільської ради, Давидівська сільська рада

В И Р І Ш И Л А:

1. Згрупувати питання порядку денного з №29 по №38 для голосування та присвоїти кожному з них окремий № рішення;
2. Секретарю ради зафіксувати дане рішення в протоколі XII-ої сесії VIII-го демократичного скликання Давидівської сільської ради;
3. Контроль за виконанням даного рішення покласти на секретаря ради, Андрія Сухарину.

Сільський голова


Володимир КЕРНИЦЬКИЙ



РЕЗУЛЬТАТИ ГОЛОСУВАННЯ
ДАВИДІВСЬКА СІЛЬСЬКА РАДА

Рішення № 33-12/2022

43-12/2022

№ 89-38
Короткий зміст питання

Питання порядку денного
№ 29 по № 38

№ з/п	ПІБ	За	Проти	Утримався	Відсутній
1.	Керницький Володимир Михайлович	✓			
2.	Бабенко Ігор Іванович	✓			
3.	Біда Роман Богданович	✓			
4.	Бортнічук Олена Олександрівна	✓			
5.	Брегін Андрій Іванович	✓			
6.	Бульба Остап Стефанович	✓			
7.	Верходай Володимир Любомирович				✓
8.	Винник Ігор Олегович	✓			
9.	Вульчак Андрій Васильович	✓			
10.	Гнатів Ірина Леонідівна	✓			
11.	Данилюк Олег Петрович	✓			
12.	Допілка Микола Ярославович	✓			
13.	Дунець Роман Ярославович	✓			
14.	Камінський Мар'ян Володимирович	✓			
15.	Кухарський Ігор Ярославович	✓			
16.	Клименко Олександр Олександрович	✓			
17.	Кришталь Світлана Михайлівна	✓			
18.	Босій Роман Миколайович				✓
19.	Подвірна Наталія Степанівна	✓			
20.	Удуд Петро Іванович	✓			
21.	Малиш Богдан Андрійович	✓			
22.	Кінаш Мирослав Юрійович	✓			
23.	Марценюк Назар Олександрович	✓			
24.	Сухарина Андрій Теодорович	✓			
25.	Филь Ярослав Миронович	✓			
26.	Черна Тарас Ігорович	✓			
	Читайло Степан Степанович	✓			
ВСЬОГО:		25	0	0	2

Рішення :

прийнято

не прийнято

Голова комісія:
Черна Т.І.
Подвірна Н.І.
Кухарський І.

[Handwritten signatures]



УКРАЇНА
ДАВИДІВСЬКА СІЛЬСЬКА РАДА
Львівського району Львівської області
12-та сесія VIII-го демократичного скликання

РІШЕННЯ №34 - 12/2022

від 10 лютого 2022 року

про розгляд заяви
г. Груник Андрія Ігоровича
щодо надання матеріальної допомоги

Розглянувши заяву та пакет документів жителя Давидівської сільської ради гр. Груник Андрія Ігоровича з проханням про надання грошової матеріальної допомоги на поховання жінки, керуючись рішенням Давидівської сільської ради ОТГ № 1381-19/2018 від 01.2018 року та Порядком надання одноразової матеріальної допомоги мешканцям сіл Давидівської сільської ради, Давидівська сільська рада:

ВИРІШИЛА:

Задовільнити заяву гр. Груник Андрія Ігоровича щодо надання грошової матеріальної допомоги.

Надати матеріальну грошову допомогу в сумі 3 000 грн., жителю с. Волиця гр. Груник Андрію Ігоровичу.

Контроль за виконанням цього рішення покласти на постійну комісію з питань фінансів, бюджету, планування соціально-економічного розвитку, інвестицій та міжнародного співробітництва.

Сільський голова



Володимир КЕРНИЦЬКИЙ



УКРАЇНА
ДАВИДІВСЬКА СІЛЬСЬКА РАДА
Львівського району Львівської області
12-та сесія VIII-го демократичного скликання

РІШЕННЯ № 35 - 12/2022

від 10 лютого 2022 року

Про розгляд заяви
гр. Коди Оксани Ярославівни
щодо надання матеріальної допомоги

Розглянувши заяву та пакет документів жительки Давидівської сільської ради гр. Коди Оксани Ярославівни з проханням про надання грошової матеріальної допомоги як мешканці АТО, керуючись рішенням Давидівської сільської ради ОТГ № 1381-19/2018 від 30.01.2018 року та Порядком надання одноразової матеріальної допомоги мешканцям сільської ради, Давидівська сільська рада:

ВИРІШИЛА:

Задовільнити заяву гр. Коди Оксани Ярославівни щодо надання грошової матеріальної допомоги.

Надати матеріальну грошову допомогу в сумі 3 000 грн., жительці с. Давидів гр. Коди Оксани Ярославівни.

Контроль за виконанням цього рішення покласти на постійну комісію з питань фінансів, бюджету, планування соціально-економічного розвитку, інвестицій та міжнародного співробітництва.

Сільський голова




Володимир КЕРНИЦЬКИЙ



УКРАЇНА
ДАВИДІВСЬКА СІЛЬСЬКА РАДА
Львівського району Львівської області
12-та сесія 8-го демократичного скликання

Р І Ш Е Н Н Я № 36- 12/2022

1 лютого 2022 року

над заяви
Оксани Іванівни
щодо матеріальної допомоги

Узавши заяву та пакет документів жительки Давидівської сільської ради гр. Оксани Іванівни з проханням про надання грошової матеріальної допомоги на керуючись рішенням Давидівської сільської ради ОТГ № 1381-19/2018 від 30 грудня 2018 року та Порядком надання одноразової матеріальної допомоги мешканцям сільської сільської ради, Давидівська сільська рада:

В И Р І Ш И Л А:

затвердити заяву гр. Юречко Оксани Іванівни щодо надання грошової матеріальної допомоги.

Надати матеріальну грошову допомогу в сумі 10 000 грн., жительці с. Старе Село гр. Оксани Іванівни.

З метою за виконанням цього рішення покласти на постійну комісію з питань економіки, бюджету, планування соціально-економічного розвитку, інвестицій та міжнародного співробітництва.



Іванівський голова

Володимир КЕРНИЦЬКИЙ



УКРАЇНА
ДАВИДІВСЬКА СІЛЬСЬКА РАДА
Львівського району Львівської області
12-та сесія 8-го демократичного скликання

РІШЕННЯ № 37 - 12/2022

від 10 лютого 2022 року

Про розгляд заяви
гр. Мавдрик Галини Богданівни
щодо надання матеріальної допомоги

Розглянувши заяву та пакет документів жительки Давидівської сільської ради гр. Мавдрик Галини Богданівни з проханням про надання грошової матеріальної допомоги на лікування, керуючись рішенням Давидівської сільської ради ОТГ № 1381-19/2018 від 9.01.2018 року та Порядком надання одноразової матеріальної допомоги мешканцям сіл Давидівської сільської ради, Давидівська сільська рада:

ВИРІШИЛА:

Задовільнити заяву гр. Мавдрик Галини Богданівни щодо надання грошової матеріальної допомоги.

Надати матеріальну грошову допомогу в сумі 20 000 грн., жительці с. Чишки гр. Мавдрик Галині Богданівні.

Контроль за виконанням цього рішення покласти на постійну комісію з питань фінансів, бюджету, планування соціально-економічного розвитку, інвестицій та міжнародного співробітництва.

Сільський голова




Володимир КЕРНИЦЬКИЙ



УКРАЇНА
ДАВИДІВСЬКА СІЛЬСЬКА РАДА
Львівського району Львівської області
12-та сесія 8-го демократичного скликання

Р І Ш Е Н Н Я № 38 - 12/2022

від 10 лютого 2022 року

Про розгляд заяви
гр. Оркуш Мар'яни Павлівни
щодо надання матеріальної допомоги

Розглянувши заяву та пакет документів жительки Давидівської сільської ради гр. Оркуш Мар'яни Павлівни з проханням про надання грошової матеріальної допомоги на лікування, керуючись рішенням Давидівської сільської ради ОТГ № 1381-19/2018 від 29.01.2018 року та Порядком надання одноразової матеріальної допомоги мешканцям сіл Давидівської сільської ради, Давидівська сільська рада:

В И Р І Ш И Л А:

Задовільнити заяву гр. Оркуш Мар'яни Павлівни щодо надання грошової матеріальної допомоги.

Надати матеріальну грошову допомогу в сумі 10 000 грн., жительці с. Будьків гр. Оркуш Мар'яні Павлівні.

Контроль за виконанням цього рішення покласти на постійну комісію з питань фінансів, бюджету, планування соціально-економічного розвитку, інвестицій та міжнародного співробітництва.

Сільський голова



Володимир КЕРНИЦЬКИЙ



УКРАЇНА
ДАВИДІВСЬКА СІЛЬСЬКА РАДА
Львівського району Львівської області
12-та сесія 8-го демократичного скликання

Р І Ш Е Н Н Я №39 - 12/2022

від 10 лютого 2022 року

про розгляд заяви
гр. Носко Андрія Петровича
щодо надання матеріальної допомоги

Розглянувши заяву та пакет документів жителя Давидівської сільської ради гр. Носко Андрія Петровича з проханням про надання грошової матеріальної допомоги на лікування, згідно з рішенням Давидівської сільської ради ОТГ № 1381-19/2018 від 29.01.2018 року за Порядком надання одноразової матеріальної допомоги мешканцям сіл Давидівської сільської ради, Давидівська сільська рада:

В И Р І Ш И Л А:

Задовільнити заяву гр. Носко Андрія Петровича щодо надання грошової матеріальної допомоги.

Надати матеріальну грошову допомогу в сумі 10 000 грн., жителю с. Чишки гр. Носко Андрію Петровичу.

Контроль за виконанням цього рішення покласти на постійну комісію з питань фінансів, бюджету, планування соціально-економічного розвитку, інвестицій та міжнародного співробітництва.



Сільський голова

Володимир КЕРНИЦЬКИЙ



УКРАЇНА
ДАВИДІВСЬКА СІЛЬСЬКА РАДА
Львівського району Львівської області
12-та сесія 8-го демократичного скликання

Р І Ш Е Н Н Я № 40 - 12/2022

від 10 лютого 2022 року

розгляд заяви
Гуменчук Катерини Василівни
про надання матеріальної допомоги

Розглянувши заяву та пакет документів жительки Давидівської сільської ради гр. Гуменчук Катерини Василівни з проханням про надання грошової матеріальної допомоги на лікування, керуючись рішенням Давидівської сільської ради ОТГ № 1381-19/2018 від 01.2018 року та Порядком надання одноразової матеріальної допомоги мешканцям сіл Давидівської сільської ради, Давидівська сільська рада:

В И Р І Ш И Л А:

1. Задовільнити заяву гр. Гуменчук Катерини Василівни щодо надання грошової матеріальної допомоги.
2. Надати матеріальну грошову допомогу в сумі 15 000 грн., жительці с. Давидів гр. Гуменчук Катерині Василівні.
3. Контроль за виконанням цього рішення покласти на постійну комісію з питань фінансів, бюджету, планування соціально-економічного розвитку, інвестицій та міжнародного співробітництва.



Володимир КЕРНИЦЬКИЙ



ДАВИДІВСЬКА
СІЛЬСЬКА РАДА

Том 2

ПРОТОКОЛ
засідання

12 -ої сесії

від 10.02.22 р.

Рішення

з № 41

по № 105



УКРАЇНА
ДАВИДІВСЬКА СІЛЬСЬКА РАДА
Львівського району Львівської області
12-та сесія 8-го демократичного скликання

Р І Ш Е Н Н Я № 41 - 12/2022

від 10 лютого 2022 року

Про розгляд заяви
гр. Кундис Надії Олексіївни
щодо надання матеріальної допомоги

Розглянувши заяву та пакет документів жительки Давидівської сільської ради гр. Кундис Надії Олексіївни з проханням про надання грошової матеріальної допомоги на лікування, керуючись рішенням Давидівської сільської ради ОТГ № 1381-19/2018 від 29.01.2018 року та Порядком надання одноразової матеріальної допомоги мешканцям сіл Давидівської сільської ради, Давидівська сільська рада:

В И Р І Ш И Л А:

1. Задовільнити заяву гр. Кундис Надії Олексіївни щодо надання грошової матеріальної допомоги.
2. Надати матеріальну грошову допомогу в сумі 5 000 грн., жительці с. Пасіки-Зубрицькі гр. Кундис Надії Олексіївни.
3. Контроль за виконанням цього рішення покласти на постійну комісію з питань фінансів, бюджету, планування соціально-економічного розвитку, інвестицій та міжнародного співробітництва.

Сільський голова



Володимир КЕРНИЦЬКИЙ



УКРАЇНА
ДАВИДІВСЬКА СІЛЬСЬКА РАДА
Львівського району Львівської області
12-та сесія 8-го демократичного скликання

Р І Ш Е Н Н Я № 42 - 12/2022

від 10 лютого 2022 року

Про розгляд заяви
гр. Дяківнич Марії Василівни
щодо надання матеріальної допомоги

Розглянувши заяву та пакет документів жительки Давидівської сільської ради гр. Дяківнич Марії Василівни з проханням про надання грошової матеріальної допомоги на лікування, керуючись рішенням Давидівської сільської ради ОТГ № 1381-19/2018 від 29.01.2018 року та Порядком надання одноразової матеріальної допомоги мешканцям сіл Давидівської сільської ради, Давидівська сільська рада:

В И Р І Ш И Л А:

1. Задовільнити заяву гр. Дяківнич Марії Василівни щодо надання грошової матеріальної допомоги.
2. Надати матеріальну грошову допомогу в сумі 5 000 грн., жительці с. Звенигород гр. Дяківнич Марії Василівни.
3. Контроль за виконанням цього рішення покласти на постійну комісію з питань фінансів, бюджету, планування соціально-економічного розвитку, інвестицій та міжнародного співробітництва.

Сільський голова



Володимир КЕРНИЦЬКИЙ



УКРАЇНА
ДАВИДІВСЬКА СІЛЬСЬКА РАДА
Львівського району Львівської області
12-та сесія 8-го демократичного скликання

Р І Ш Е Н Н Я №43 - 12/2022

від 10 лютого 2022 року

Про розгляд заяви
гр. Галушак Марії Йосипівни
щодо надання матеріальної допомоги

Розглянувши заяву та пакет документів жительки Давидівської сільської ради гр. Галушак Марії Йосипівни з проханням про надання грошової матеріальної допомоги на лікування брата, керуючись рішенням Давидівської сільської ради ОТГ № 1381-19/2018 від 29.01.2018 року та Порядком надання одноразової матеріальної допомоги мешканцям сіл Давидівської сільської ради, Давидівська сільська рада:

В И Р І Ш И Л А:

1. Задовільнити заяву гр. Галушак Марії Йосипівни щодо надання грошової матеріальної допомоги.
2. Надати матеріальну грошову допомогу в сумі 5 000 грн., жительці с. Давидів гр. Галушак Марії Йосипівни.
3. Контроль за виконанням цього рішення покласти на постійну комісію з питань фінансів, бюджету, планування соціально-економічного розвитку, інвестицій та міжнародного співробітництва.

Сільський голова



Володимир КЕРНИЦЬКИЙ

Короткий зміст питання

Про групування питань порядку денного

№ з/п	ПІБ	За	Проти	Утримався	Відсутній
Сільський голова	Керницький Володимир Михайлович	✓			
1	Бабенко Ігор Іванович	✓			
2	Біда Роман Богданович	✓			
3	Бортнічук Олена Олександрівна	✓			
4	Брегін Андрій Іванович	✓			
5	Бульба Остап Стефанович	✓			
6	Верходай Володимир Любомирович				✓
7	Винник Ігор Олегович	✓			
8	Вульчак Андрій Васильович	✓			
9	Гнатів Ірина Леонідівна	✓			
10	Данилюк Олег Петрович	✓			
11	Допілка Микола Ярославович	✓			
12	Дунець Роман Ярославович	✓			
13	Каміньський Мар'ян Володимирович	✓			
14	Кухарський Ігор Ярославович	✓			
15	Клименко Олександр Олександрович	✓			
16	Кришталь Світлана Михайлівна	✓			
17	Босій Роман Миколайович				✓
18	Подвірна Наталія Степанівна	✓			
19	Удуд Петро Іванович	✓			
20	Малиш Богдан Андрійович	✓			
21	Кінаш Мирослав Юрійович	✓			
22	Марценюк Назар Олександрович	✓			
23	Сухарина Андрій Теодорович	✓			
24	Филь Ярослав Миронович	✓			
25	Черна Тарас Ігорович	✓			
26	Читайло Степан Степанович	✓			
	ВСЬОГО:	25	0	0	2

Рішення :

 прийнято

 не прийнято

Лічильна комісія:

Черна Т.І.
Подвірна Н.І.
Кухарський І.



УКРАЇНА
ДАВИДІВСЬКА СІЛЬСЬКА РАДА
Львівського району Львівської області
12-та сесія 8-го демократичного скликання

Р І Ш Е Н Н Я №44 - 12/2022

від 10 лютого 2022 року

Про групування питань порядку денного
для голосування пакетом

Заслухавши пропозицію секретаря Давидівської сільської ради, Андрія Сухарини, щодо згрупування питань порядку денного, для голосування пакетом та відповідно до статті 53 Регламенту Давидівської сільської ради, Давидівська сільська рада

В И Р І Ш И Л А:

1. Згрупувати питання порядку денного з №40 по №44 для голосування та присвоїти кожному з них окремий № рішення;
2. Секретарю ради зафіксувати дане рішення в протоколі XII-ої сесії VIII-го демократичного скликання Давидівської сільської ради;
3. Контроль за виконанням даного рішення покласти на секретаря ради, Андрія Сухарину.

Сільський голова



Володимир КЕРНИЦЬКИЙ

№ 40-44

Рішення № 45-12/2022

РЕЗУЛЬТАТИ ГОЛОСУВАННЯ
ДАВИДІВСЬКА СІЛЬСЬКА РАДА

Короткий зміст питання

49-12/2022

Питання порядку денного
з N 40 по N 44

№ з/п	ІМ'Я	За	Проти	Утримався	Відсутній
Сільський голова	Керницький Володимир Михайлович	✓			
1.	Бабенко Ігор Іванович	✓			
2.	Біда Роман Богданович	✓			
3.	Бортнічук Олена Олександрівна	✓			
4.	Брегін Андрій Іванович	✓			
5.	Бульба Остап Стефанович	✓			
6.	Верходай Володимир Любомирович				✓
7.	Винник Ігор Олегович	✓			
8.	Вульчак Андрій Васильович	✓			
9.	Гнатів Ірина Леонідівна	✓			
10.	Данилюк Олег Петрович	✓			
11.	Допілка Микола Ярославович	✓			
12.	Дунець Роман Ярославович	✓			
13.	Камінський Мар'ян Володимирович	✓			
14.	Кухарський Ігор Ярославович	✓			
15.	Клименко Олександр Олександрович	✓			
16.	Кришталь Світлана Михайлівна	✓			
17.	Босий Роман Миколайович				✓
18.	Подвірна Наталія Степанівна	✓			
19.	Удуд Петро Іванович	✓			
20.	Малиш Богдан Андрійович	✓			
21.	Кінаш Мирослав Юрійович	✓			
22.	Марценюк Назар Олександрович	✓			
23.	Сухарина Андрій Теодорович	✓			
24.	Филь Ярослав Миронович	✓			
25.	Черна Тарас Ігорович	✓			
26.	Читайло Степан Степанович	✓			
	ВСЬОГО:	25	0	0	2

Рішення :

 прийнято не прийнято

Лічильна комісія:

Черна Т.І.
Подвійко Н.
Сухаревський І.



УКРАЇНА
ДАВИДІВСЬКА СІЛЬСЬКА РАДА
Львівського району Львівської області
12-та сесія 8-го демократичного скликання

Р І Ш Е Н Н Я № 45-12/2022

від 10 лютого 2022 року

Про розгляд заяви
гр. Юнко Дарії Марківни
про надання матеріальної допомоги

Розглянувши заяву та пакет документів жительки Давидівської сільської ради гр. Юнко Дарії Марківни з проханням про надання грошової матеріальної допомоги на лікування, керуючись рішенням Давидівської сільської ради ОТГ № 1381-19/2018 від 29.01.2018 року та Порядком надання одноразової матеріальної допомоги мешканцям сіл Давидівської сільської ради, Давидівська сільська рада:

В И Р І Ш И Л А:

1. Відмовити у задоволенні заяви гр. Юнко Дарії Марківни щодо надання грошової матеріальної допомоги.
2. Контроль за виконанням цього рішення покласти на постійну комісію з питань фінансів, бюджету, планування соціально-економічного розвитку, інвестицій та міжнародного співробітництва.

Сільський голова



Володимир КЕРНИЦЬКИЙ



УКРАЇНА
ДАВИДІВСЬКА СІЛЬСЬКА РАДА
Львівського району Львівської області
12-та сесія 8-го демократичного скликання

Р І Ш Е Н Н Я № 46-12/2022

від 10 лютого 2022 року

Про розгляд заяви
гр. Гуль Тетяни-Надії Зіновіївни
про надання матеріальної допомоги

Розглянувши заяву та пакет документів жительки Давидівської сільської ради гр. Гуль Тетяни-Надії Зіновіївни з проханням про надання грошової матеріальної допомоги на лікування, керуючись рішенням Давидівської сільської ради ОТГ № 1381-19/2018 від 29.01.2018 року та Порядком надання одноразової матеріальної допомоги мешканцям сіл Давидівської сільської ради, Давидівська сільська рада:

ВИРІШИЛА:

1. Відмовити у задоволенні заяви гр. Гуль Тетяни-Надії Зіновіївни щодо надання грошової матеріальної допомоги.
2. Контроль за виконанням цього рішення покласти на постійну комісію з питань фінансів, бюджету, планування соціально-економічного розвитку, інвестицій та міжнародного співробітництва.



Сільський голова

Володимир КЕРНИЦЬКИЙ



УКРАЇНА
ДАВИДІВСЬКА СІЛЬСЬКА РАДА
Львівського району Львівської області
12-та сесія 8-го демократичного скликання

Р І Ш Е Н Н Я № 47-12/2022

від 10 лютого 2022 року

Про розгляд заяви
гр. Гуль Оксани Володимирівни
про надання матеріальної допомоги

Розглянувши заяву та пакет документів жительки Давидівської сільської ради гр. Гуль Оксани Володимирівни з проханням про надання грошової матеріальної допомоги на лікування, керуючись рішенням Давидівської сільської ради ОТГ № 381-19/2018 від 29.01.2018 року та Порядком надання одноразової матеріальної допомоги мешканцям сіл Давидівської сільської ради, Давидівська сільська рада:

В И Р І Ш И Л А:

1. Відмовити у задоволенні заяви гр. Гуль Оксани Володимирівни щодо надання грошової матеріальної допомоги.
2. Контроль за виконанням цього рішення покласти на постійну комісію з питань фінансів, бюджету, планування соціально-економічного розвитку, інвестицій та міжнародного співробітництва.

Сільський голова



 Володимир КЕРНИЦЬКИЙ



УКРАЇНА
ДАВИДІВСЬКА СІЛЬСЬКА РАДА
Львівського району Львівської області
12-та сесія 8-го демократичного скликання

Р І Ш Е Н Н Я № 48-12/2022

від 10 лютого 2022 року

Про розгляд заяви
гр. Проць Галини Іванівни
про надання матеріальної допомоги

Розглянувши заяву та пакет документів жительки Давидівської сільської ради гр. Проць Галини Іванівни з проханням про надання грошової матеріальної допомоги, зручючись рішенням Давидівської сільської ради ОТГ № 1381-19/2018 від 09.01.2018 року та Порядком надання одноразової матеріальної допомоги мешканцям сіл Давидівської сільської ради, Давидівська сільська рада:

В И Р І Ш И Л А:

Відмовити у задоволенні заяви гр. гр. Проць Галини Іванівни щодо надання грошової матеріальної допомоги.

Контроль за виконанням цього рішення покласти на постійну комісію з питань фінансів, бюджету, планування соціально-економічного розвитку, інвестицій та міжнародного співробітництва.

Сільський голова



Володимир КЕРНИЦЬКИЙ



УКРАЇНА
ДАВИДІВСЬКА СІЛЬСЬКА РАДА
Львівського району Львівської області
12-та сесія 8-го демократичного скликання

Р І Ш Е Н Н Я № 49 -12/2022

від 10 лютого 2022 року

**Про розгляд заяви
гр. Оливи Михайла Миколайовича
про надання матеріальної допомоги**

Розглянувши заяву та пакет документів жителя Давидівської сільської ради гр. Оливи Михайла Миколайовича з проханням про надання грошової матеріальної допомоги на лікування, керуючись рішенням Давидівської сільської ради ОТГ № 1381-19/2018 від 29.01.2018 року та Порядком надання одноразової матеріальної допомоги мешканцям сіл Давидівської сільської ради, Давидівська сільська рада:

В И Р І Ш И Л А:

1. Відмовити у задоволенні заяви гр. гр. Оливи Михайла Миколайовича щодо надання грошової матеріальної допомоги.
2. Контроль за виконанням цього рішення покласти на постійну комісію з питань фінансів, бюджету, планування соціально-економічного розвитку, інвестицій та міжнародного співробітництва.

Сільський голова



Володимир КЕРНИЦЬКИЙ

**РЕЗУЛЬТАТИ ГОЛОСУВАННЯ
ДАВИДІВСЬКА СІЛЬСЬКА РАДА**

Рішення № 50-12/2

Короткий зміст питання

Перелік адміністративних послуг

№ з/п	ПІБ	За	Проти	Утримався	Відсутній
Сільський голова	Керницький Володимир Михайлович	✓			
1.	Бабенко Ігор Іванович	✓			
2.	Біда Роман Богданович	✓			
3.	Бортнічук Олена Олександрівна	✓			
4.	Брегін Андрій Іванович	✓			
5.	Бульба Остап Стефанович	✓			
6.	Верходай Володимир Любомирович				✓
7.	Винник Ігор Олегович	✓			
8.	Вульчак Андрій Васильович	✓			
9.	Гнатів Ірина Леонідівна	✓			
10.	Данилюк Олег Петрович	✓			
11.	Допілка Микола Ярославович				✓
12.	Дунець Роман Ярославович	✓			
13.	Камінський Мар'ян Володимирович	✓			
14.	Кухарський Ігор Ярославович	✓			
15.	Клименко Олександр Олександрович	✓			
16.	Кришталь Світлана Михайлівна	✓			
17.	Босий Роман Миколайович				✓
18.	Подвірна Наталія Степанівна	✓			
19.	Удуд Петро Іванович	✓			
20.	Малиш Богдан Андрійович	✓			
21.	Кінаш Мирослав Юрійович	✓			
22.	Марценюк Назар Олександрович	✓			
23.	Сухарина Андрій Теодорович	✓			
24.	Филь Ярослав Миронович				✓
25.	Черна Тарас Ігорович	✓			
26.	Читайло Степан Степанович	✓			
ВСЬОГО:		23	0	0	4

Рішення : прийнято не прийнято

Лічильна комісія:
Черна Т.І.
Подвірна Н.
Кухарський І.

[Handwritten signature]



УКРАЇНА
ДАВИДІВСЬКА СІЛЬСЬКА РАДА
Львівського району Львівської області
12-та сесія 8-го демократичного скликання

Р І Ш Е Н Н Я №50 - 12/2022

від 10 лютого 2022 року

**Про затвердження Переліку адміністративних послуг,
які надаються через Центр надання адміністративних послуг**

Керуючись пунктом 6 частини першої статті 26 Закону України «Про місцеве самоврядування в Україні», частиною шостою статті 12 Закону України «Про адміністративні послуги», розпорядження Кабінету Міністрів України від 16 травня 2014 року № 523-р «Деякі питання надання адміністративних послуг органів виконавчої влади через центри надання адміністративних послуг» та з метою створення доступних та зручних умов для реалізації та захисту прав, свобод і законних інтересів фізичних та юридичних осіб щодо отримання адміністративних послуг, на виконання вимог технічного завдання для створення ЦНАП у рамках фази впровадження програми «U-LEAD з Європою» від 31 травня 2019 року, керуючись гідом з державних послуг, розробленим Міністерством цифрової трансформації України, розпорядженням Кабінету Міністрів України від 16 травня 2014 р. №523 (в редакції розпорядження Кабінету Міністрів України від 18 серпня 2021 р. №969-р) за погодженням з постійними комісіями сільської ради, Давидівська сільська рада

В И Р І Ш И Л А:

1. Затвердити перелік адміністративних послуг, які надаються через Центр надання адміністративних послуг Давидівської сільської ради, згідно з додатком.
2. Опублікувати рішення на офіційному Веб-сайті Давидівської сільської ради Львівського району Львівської області або в інший передбачений законодавством спосіб.
3. Рішення Давидівської сільської ради Львівського району Львівської області №58-6/2021 від 03.06.2021 року «Про затвердження Переліку адміністративних послуг, які надаються через Центр надання адміністративних послуг» вважати таким, що втратило чинність.
4. Контроль за виконанням даного рішення покласти на сільського голову.



Володимир КЕРНИЦЬКИЙ

46

РЕЗУЛЬТАТИ ГОЛОСУВАННЯ
ДАВИДІВСЬКА СІЛЬСЬКА РАДА

Рішення № 51-12/2022

Поточний зміст питання

Зміна назви ЦНАП.

№ з/п п'ятьський това	ПІБ	За	Проти	Утримався	Відсутній
	Керницький Володимир Михайлович	✓			
1.	Бабенко Ігор Іванович	✓			
2.	Біда Роман Богданович	✓			
3.	Бортнічук Олена Олександрівна	✓			
4.	Брегін Андрій Іванович	✓			
5.	Бульба Остап Стефанович	✓			
6.	Верходай Володимир Любомирович				✓
7.	Винник Ігор Олегович	✓			
8.	Вульчак Андрій Васильович	✓			
9.	Гнатів Ірина Леонідівна	✓			
10.	Данилюк Олег Петрович	✓			
11.	Допілка Микола Ярославович				✓
12.	Дунець Роман Ярославович	✓			
13.	Камінський Мар'ян Володимирович	✓			
14.	Кухарський Ігор Ярославович	✓			
15.	Клименко Олександр Олександрович	✓			
16.	Кришталь Світлана Михайлівна	✓			
17.	Босий Роман Миколайович				✓
18.	Подвірна Наталія Степанівна	✓			
19.	Удуд Петро Іванович	✓			
20.	Малиш Богдан Андрійович	✓			
21.	Кінаш Мирослав Юрійович	✓			
22.	Марценюк Назар Олександрович	✓			
23.	Сухарина Андрій Теодорович	✓			
24.	Филь Ярослав Миронович				✓
25.	Черна Тарас Ігорович	✓			
26.	Читайло Степан Степанович	✓			
	ВСЬОГО:	23	⊖	⊖	4

Рішення :

 прийнято не прийнято

Лічильна комісія:

Черна Т.І.

Подвірна Н.

Кухарський І.



УКРАЇНА
ДАВИДІВСЬКА СІЛЬСЬКА РАДА
Львівського району Львівської області
12-та сесія 8-го демократичного скликання

Р І Ш Е Н Н Я №51 - 12/2022

від 10 лютого 2022 року

Про зміну назви Центру
надання адміністративних послуг
Давидівської сільської ради та
затвердження положення
про нього у новій редакції

Відповідно до пункту 7 статті 14¹ Закону України «Про місцеве самоврядування в Україні», керуючись п.3 статті 13 Закону України «Про адміністративні послуги», рішенням Давидівської сільської ради ОТГ Пустомитівського району Львівської області № 4357-53/2020 від 10.03.2020 року «Про утворення Центру надання адміністративних послуг Давидівської сільської ради ОТГ та затвердження Положення про нього», згідно з випискою з ЄДР №314196204056 від 15.01.2021 р. з метою покращення якості надання адміністративних послуг, Давидівська сільська рада

В И Р І Ш И Л А:

1. Змінити назву з «Центр надання адміністративних послуг Давидівської сільської ради ОТГ Пустомитівського району Львівської області» на «Центр надання адміністративних послуг Давидівської сільської ради Львівського району Львівської області».
2. Викласти в новій редакції положення про Центр надання адміністративних послуг Давидівської сільської ради Львівського району Львівської області та затвердити його (додаток 1).
3. Контроль за виконанням даного рішення покласти на постійну комісію з питань прав людини, законності, депутатської діяльності, етики та регламенту.

Сільський голова



Володимир КЕРНИЦЬКИЙ

РЕЗУЛЬТАТИ ГОЛОСУВАННЯ
ДАВІДІВСЬКА СІЛЬСЬКА РАДА

Рішення № 53-12/2022

Короткий зміст питання

внесення змін до структури АСР

№ з/п	ПІБ	За	Проти	Утримався	Відсутній
Голова	Керницький Володимир Михайлович	✓			
1.	Бабенко Ігор Іванович	✓			
2.	Біда Роман Богданович	✓			
3.	Бортнічук Олена Олександрівна	✓			
4.	Брегін Андрій Іванович	✓			
5.	Бульба Остап Стефанович	✓			
6.	Верходай Володимир Любомирович				✓
7.	Винник Ігор Олегович	✓			
8.	Вульчак Андрій Васильович	✓			
9.	Гнатів Ірина Леонідівна	✓			
10.	Данилюк Олег Петрович	✓			
11.	Допілка Микола Ярославович				✓
12.	Дунець Роман Ярославович	✓			
13.	Камінський Мар'ян Володимирович	✓			
14.	Кухарський Ігор Ярославович	✓			
15.	Клименко Олександр Олександрович	✓			
16.	Кришталь Світлана Михайлівна	✓			
17.	Босий Роман Миколайович				✓
18.	Подвірна Наталія Степанівна	✓			
19.	Удуд Петро Іванович	✓			
20.	Малиш Богдан Андрійович	✓			
21.	Кінаш Мирослав Юрійович	✓			
22.	Марценюк Назар Олександрович	✓			
23.	Сухарина Андрій Теодорович	✓			
24.	Филь Ярослав Миронович				✓
25.	Черна Тарас Ігорович	✓			
26.	Читайло Степан Степанович	✓			
	ВСЬОГО:	23	0	0	4

Рішення :

прийнято

не прийнято

Лічильна комісія:

Черня Т.І.
Подвірна Н.
Кудирський І.

[Handwritten signatures]



УКРАЇНА
ДАВИДІВСЬКА СІЛЬСЬКА РАДА
Львівського району Львівської області
12-та сесія 8-го демократичного скликання

РІШЕННЯ №53-12/2022

від 10 лютого 2022 року

про внесення змін до структури та чисельності
Давидівської сільської ради на 2022 рік

Відповідно до частини 1 статті 11, пункту 5 частини 1 статті 26 Закону України «Про місцеве самоврядування в Україні», Закону України «Про службу в органах місцевого самоврядування» з метою підвищення ефективності і якості роботи апарату управління Давидівської сільської ради, відповідно до постанови Кабінету Міністрів України від 09.03.2006 № 268 «Про упорядкування структури та умов оплати праці працівників апарату органів виконавчої влади, органів прокуратури, судів та інших органів» із змінами та доповненнями, у зв'язку із службовою необхідністю, Давидівська сільська рада

В И Р І Ш И Л А:

1.Внести зміни до структури та чисельності Давидівської сільської ради, затвердженої рішенням сесії №38-11/2021 від 08.12.2021 року «Про затвердження структури та чисельності Давидівської сільської ради на 2022 рік», а саме:

- вивести із штатного розпису посаду спеціаліста I категорії відділу економічного розвитку, торгівлі та інвестицій – 1 шт. од.;
- ввести до штатного розпису, у юридичний відділ посаду головного спеціаліста - 1 шт. од.


2.Затвердити структуру Давидівської сільської ради та перелік штатних посад апарату Давидівської сільської ради, та її виконавчих органів (Додаток 1).

3.Затвердити загальну чисельність апарату Давидівської сільської ради в кількості 82 шт. од.

4.Відділу бухгалтерського обліку та звітності внести зміни до штатного розпису Давидівської сільської ради з 11.02.2022р.

Контроль за виконанням даного рішення покласти на постійну комісію з питань фінансів, бюджету, планування соціально-економічного розвитку, інвестицій та міжнародного співробітництва.

ільський голова



Володимир КЕРНИЦЬКИЙ

РЕЗУЛЬТАТИ ГОЛОСУВАННЯ
ДАВИДІВСЬКА СІЛЬСЬКА РАДА

Рішення № 54-12/2022

Короткий зміст питання

Чл. д. ст. у програм. об'єк. конкурс. мікропроектів

№ з/п	ІМ'Я	За	Проти	Утримався	Відсутній
1.	Керницький Володимир Михайлович	✓			
2.	Бабенко Ігор Іванович	✓			
3.	Біда Роман Богданович	✓			
4.	Бортнічук Олена Олександрівна	✓			
5.	Брегін Андрій Іванович	✓			
6.	Бульба Остап Стефанович	✓			
7.	Верходай Володимир Любомирович				✓
8.	Винник Ігор Олегович	✓			
9.	Вульчак Андрій Васильович	✓			
10.	Гнатів Ірина Леонідівна	✓			
11.	Данилюк Олег Петрович	✓			
12.	Допілка Микола Ярославович				✓
13.	Дунець Роман Ярославович	✓			
14.	Камінський Мар'ян Володимирович	✓			
15.	Кухарський Ігор Ярославович	✓			
16.	Клименко Олександр Олександрович	✓			
17.	Кришталь Світлана Михайлівна	✓			
18.	Босий Роман Миколайович				✓
19.	Подвірна Наталія Степанівна	✓			
20.	Удуд Петро Іванович	✓			
21.	Малиш Богдан Андрійович	✓			
22.	Кінаш Мирослав Юрійович	✓			
23.	Марценюк Назар Олександрович	✓			
24.	Сухарина Андрій Теодорович	✓			
25.	Филь Ярослав Миронович				✓
26.	Черна Тарас Ігорович	✓			
	Читайло Степан Степанович	✓			
	ВСЬОГО:	23	0	0	4

Лічильна комісія:
Черка Т.І.
Поздорець Н.
Куктуревський І.

Рішення: прийнято не прийнято

[Handwritten signatures]



УКРАЇНА
ДАВИДІВСЬКА СІЛЬСЬКА РАДА
Львівського району Львівської області
XII-ї сесії VIII-го демократичного скликання

РІШЕННЯ №54-12/2022

від 10 лютого 2022 року

Про участь у Програмі обласного
конкурсу проєктів регіонального розвитку
Львівської області у 2022 році

Розглянувши та обговоривши пропозицію сільського голови про участь у Програмі обласного конкурсу проєктів регіонального розвитку Львівської області у 2022 році, відповідно до Рішення Львівської обласної ради № 320 від 23.12.2021 та керуючись статтею 26 Закону України «Про місцеве самоврядування в Україні», Давидівська сільська рада

ВИРІШИЛА:

1. Взяти участь в Програмі обласного конкурсу проєктів регіонального розвитку Львівської області у 2022 році шляхом подачі проєктів на конкурс за пріоритетами згідно з додатком. (Додаток 1)
2. Контроль за виконанням даного рішення покласти на комісію з питань фінансів, бюджету, планування соціально-економічного розвитку, інвестицій та міжнародного співробітництва.



Сільський голова

Володимир КЕРНИЦЬКИЙ

РЕЗУЛЬТАТИ ГОЛОСУВАННЯ
ДАВИДІВСЬКА СІЛЬСЬКА РАДА

Рішення № 55-12/2022

Короткий зміст питання


Читальня у проєкт обл конкурс
міст ініціатив

№ з/п	ПІБ	За	Проти	Утримався	Відсутній
Сільський голова	Керницький Володимир Михайлович	✓			
1.	Бабенко Ігор Іванович	✓			
2.	Біда Роман Богданович	✓			
3.	Бортнічук Олена Олександрівна	✓			
4.	Брегін Андрій Іванович	✓			
5.	Бульба Остап Стефанович	✓			
6.	Верходай Володимир Любомирович				✓
7.	Винник Ігор Олегович	✓			
8.	Вульчак Андрій Васильович	✓			
9.	Гнатів Ірина Леонідівна	✓			
10.	Данилюк Олег Петрович	✓			
11.	Допілка Микола Ярославович				✓
12.	Дунець Роман Ярославович	✓			
13.	Камінський Мар'ян Володимирович	✓			
14.	Кухарський Ігор Ярославович	✓			
15.	Клименко Олександр Олександрович	✓			
16.	Кришталь Світлана Михайлівна	✓			
17.	Босий Роман Миколайович				✓
18.	Подвірна Наталія Степанівна	✓			
19.	Удуд Петро Іванович	✓			
20.	Малиш Богдан Андрійович	✓			
21.	Кінаш Мирослав Юрійович	✓			
22.	Марценюк Назар Олександрович	✓			
23.	Сухарина Андрій Теодорович	✓			
24.	Филь Ярослав Миронович				✓
25.	Черна Тарас Ігорович	✓			
26.	Читайло Степан Степанович	✓			
	ВСЬОГО:	23	0	0	4

Рішення :

 прийнято не прийнято

Лічильна комісія:

Черна Т.І.
Коробченко Н.
Курковський І.



УКРАЇНА
ДАВИДІВСЬКА СІЛЬСЬКА РАДА
Львівського району Львівської області
ХІІ-ої сесії VIII-го демократичного скликання

Р І Ш Е Н Н Я №55-12/2022

від 10 лютого 2022 року

Про участь у Програмі обласного конкурсу
місцевих ініціатив Львівської області
2022 році

Розглянувши та обговоривши пропозицію сільського голови про участь у Програмі обласного конкурсу проектів місцевих ініціатив Львівської області у 2022 році, відповідно до Рішення Львівської обласної ради № 320 від 23.12.2021 та керуючись статтею 26 Закону України «Про місцеве самоврядування в Україні», Давидівська сільська рада

В И Р І Ш И Л А:

1. Взяти участь в Програмі обласного конкурсу місцевих ініціатив Львівської області у 2022 році шляхом подачі проектів на конкурс за пріоритетами згідно з додатком. (Додаток 1)
2. Контроль за виконанням даного рішення покласти на комісію з питань фінансів, бюджету, планування соціально-економічного розвитку, інвестицій та міжнародного співробітництва.



Володимир КЕРНИЦЬКИЙ

РЕЗУЛЬТАТИ ГОЛОСУВАННЯ
ДАВИДІВСЬКА СІЛЬСЬКА РАДА

Рішення № 56-12/2022

Короткий зміст питання

Групування питань порядку денного

№ з/п	ІМ'Я	За	Проти	Утримався	Відсутній
Сільський голова	Керницький Володимир Михайлович	✓			
1.	Бабенко Ігор Іванович	✓			
2.	Біда Роман Богданович	✓			
3.	Бортнічук Олена Олександрівна	✓			
4.	Брегін Андрій Іванович	✓			
5.	Бульба Остап Стефанович	✓			
6.	Верходай Володимир Любомирович				✓
7.	Винник Ігор Олегович	✓			
8.	Вульчак Андрій Васильович	✓			
9.	Гнатів Ірина Леонідівна	✓			
10.	Данилюк Олег Петрович	✓			
11.	Допілка Микола Ярославович				✓
12.	Дунець Роман Ярославович	✓			
13.	Камінський Мар'ян Володимирович	✓			
14.	Кухарський Ігор Ярославович	✓			
15.	Клименко Олександр Олександрович	✓			
16.	Кришталь Світлана Михайлівна	✓			
17.	Босий Роман Миколайович				✓
18.	Подвірна Наталія Степанівна	✓			
19.	Удуд Петро Іванович	✓			
20.	Малиш Богдан Андрійович	✓			
21.	Кінаш Мирослав Юрійович	✓			
22.	Марценюк Назар Олександрович	✓			
23.	Сухарина Андрій Теодорович	✓			
24.	Филь Ярослав Миронович				✓
25.	Черна Тарас Ігорович	✓			
26.	Читайло Степан Степанович	✓			
ВСЬОГО:		23	0	0	4

Лічильна комісія:
Черна Т.І.
Подвірна Н.
Кухарський І.

Рішення: прийнято не прийнято

[Handwritten signature]



УКРАЇНА
ДАВИДІВСЬКА СІЛЬСЬКА РАДА
Львівського району Львівської області
12-та сесія 8-го демократичного скликання

Р І Ш Е Н Н Я №56 - 12/2022

від 10 лютого 2022 року

Про групування питань порядку денного
для голосування пакетом

Заслухавши пропозицію секретаря Давидівської сільської ради, Андрія Сухарини, щодо згрупування питань порядку денного, для голосування пакетом та відповідно до статті 53 Регламенту Давидівської сільської ради, Давидівська сільська рада

В И Р І Ш И Л А:

1. Згрупувати питання порядку денного з №52 по №69 для голосування та присвоїти кожному з них окремий № рішення;
2. Секретарю ради зафіксувати дане рішення в протоколі XII-ої сесії VIII-го демократичного скликання Давидівської сільської ради;
3. Контроль за виконанням даного рішення покласти на секретаря ради, Андрія Сухарину



Сільський голова

Володимир КЕРНИЦЬКИЙ

№ 52-69

РЕЗУЛЬТАТИ ГОЛОСУВАННЯ
ДАВИДІВСЬКА СІЛЬСЬКА РАДА

Рішення № 57-12/2022

Короткий зміст питання

74-12/2022

групування питань порядку
денного 1 № 52 по № 69

№ з/п	ПІБ	За	Проти	Утримався	Відсутній
Сільський голова	Керницький Володимир Михайлович				
1.	Бабенко Ігор Іванович	✓			
2.	Біда Роман Богданович	✓			
3.	Бортнічук Олена Олександрівна	✓			
4.	Брегін Андрій Іванович	✓			
5.	Бульба Остап Стефанович	✓			
6.	Верходай Володимир Любомирович				✓
7.	Винник Ігор Олегович	✓			
8.	Вульчак Андрій Васильович	✓			
9.	Гнатів Ірина Леонідівна	✓			
10.	Данилюк Олег Петрович	✓			
11.	Допілка Микола Ярославович				✓
12.	Дунець Роман Ярославович	✓			
13.	Камінський Мар'ян Володимирович	✓			
14.	Кухарський Ігор Ярославович	✓			
15.	Клименко Олександр Олександрович	✓			
16.	Кришталь Світлана Михайлівна	✓			
17.	Босий Роман Миколайович				✓
18.	Подвірна Наталія Степанівна	✓			
19.	Удуд Петро Іванович	✓			
20.	Малиш Богдан Андрійович	✓			
21.	Кінаш Мирослав Юрійович	✓			
22.	Марценюк Назар Олександрович	✓			
23.	Сухарина Андрій Теодорович	✓			
24.	Филь Ярослав Миронович				✓
25.	Черна Тарас Ігорович	✓			
26.	Читайло Степан Степанович	✓			
	ВСЬОГО:	23	0	0	4

Личерна комісія:
Черна Т.І.
Посоцька Н.І.
Кухарський І.

Рішення : прийнято не прийнято



УКРАЇНА
ДАВИДІВСЬКА СІЛЬСЬКА РАДА
Львівського району Львівської області
XII-ої сесії VIII-го демократичного скликання

Р І Ш Е Н Н Я №57-12/2022

10 лютого 2022 року

про реконструкцію вуличного освітлення
вул. Шкільна, вул. Сонячна, вул. Івана Франка,
вул. Галицька, вул. Бічна Керницького
в с. Відники Львівського району
Львівської області

Заслухавши начальника відділу економічного розвитку, торгівлі та інвестицій
П.М. про необхідність розробки проектної документації «Реконструкція
вуличного освітлення вул. Шкільна, вул. Сонячна, вул. Івана Франка, вул. Галицька,
вул. Бічна Керницького в с. Відники Львівського району Львівської області»,
звернувшись статтею 26 Закону України «Про місцеве самоврядування в Україні»,
Давидівська сільська рада

В И Р І Ш И Л А:

Надати дозвіл на виготовлення проектно-кошторисної документації на
«Реконструкція вуличного освітлення вул. Шкільна, вул. Сонячна, вул. Івана
Франка, вул. Галицька, вул. Бічна Керницького в с. Відники Львівського району
Львівської області».

Відділу фінансів, відділу бухгалтерського обліку та звітності забезпечити
відповідне фінансування.

Контроль за виконанням даного рішення покласти на комісію з питань комунальної
власності, житлово-комунального господарства, благоустрою, планування
території, будівництва, архітектури, охорони пам'яток, історичного середовища,
енергозбереження та транспорту.



Володимир КЕРНИЦЬКИЙ



УКРАЇНА
ДАВИДІВСЬКА СІЛЬСЬКА РАДА
Львівського району Львівської області
ХІІ-ої сесії VIII-го демократичного скликання

Р І Ш Е Н Н Я №58-12/2022

10 лютого 2022 року

про реконструкцію вуличного освітлення
с. Коцурів Львівського району
Львівської області

Заслухавши начальника відділу економічного розвитку, торгівлі та інвестицій
П.М. про необхідність розробки проектної документації «Реконструкція
вуличного освітлення в с. Коцурів Львівського району Львівської області»,
згідно з статтею 26 Закону України «Про місцеве самоврядування в Україні»,
Давидівська сільська рада

ВИРІШИЛА:

Надати дозвіл на виготовлення проектно-кошторисної документації на
«Реконструкція вуличного освітлення в с. Коцурів Львівського району Львівської
області».

Відділу фінансів, відділу бухгалтерського обліку та звітності забезпечити
відповідне фінансування.

Контроль за виконанням даного рішення покласти на комісію з питань комунальної
власності, житлово-комунального господарства, благоустрою, планування
території, будівництва, архітектури, охорони пам'яток, історичного середовища,
енергозбереження та транспорту.

Сільський голова



Володимир КЕРНИЦЬКИЙ



УКРАЇНА
ДАВИДІВСЬКА СІЛЬСЬКА РАДА
Львівського району Львівської області
XII-ої сесії VIII-го демократичного скликання

Р І Ш Е Н Н Я №59-12/2022

10 лютого 2022 року

про реконструкцію вуличного освітлення
вул. Героїв Небесної Сотні в с. Підсоснів
Львівського району Львівської області

Заслухавши начальника відділу економічного розвитку, торгівлі та інвестицій
П.М. про необхідність розробки проектної документації «Реконструкція
вуличного освітлення вул. Героїв Небесної Сотні в с. Підсоснів Львівського району
Львівської області», керуючись статтею 26 Закону України «Про місцеве
самоврядування в Україні», Давидівська сільська рада

В И Р І Ш И Л А:

Надати дозвіл на виготовлення проектно-кошторисної документації на
«Реконструкція вуличного освітлення вул. Героїв Небесної Сотні в с. Підсоснів
Львівського району Львівської області».

Відділу фінансів, відділу бухгалтерського обліку та звітності забезпечити
відповідне фінансування.

Контроль за виконанням даного рішення покласти на комісію з питань комунальної
власності, житлово-комунального господарства, благоустрою, планування
території, будівництва, архітектури, охорони пам'яток, історичного середовища,
енергозбереження та транспорту.



Володимир КЕРНИЦЬКИЙ



УКРАЇНА
ДАВИДІВСЬКА СІЛЬСЬКА РАДА
Львівського району Львівської області
XII-ої сесії VIII-го демократичного скликання

РІШЕННЯ №60-12/2022

10 лютого 2022 року

про реконструкцію вуличного освітлення
вул. Сонячна, вул. Ольги Дучимінської
с. Миколаїв Львівського району Львівської області

Заслухавши начальника відділу економічного розвитку, торгівлі та інвестицій
П.М. про необхідність розробки проєктної документації «Реконструкція
вуличного освітлення вул. Сонячна, вул. Ольги Дучимінської в с. Миколаїв
Львівського району Львівської області», керуючись статтею 26 Закону України «Про
сцеве самоврядування в Україні», Давидівська сільська рада

ВИРІШИЛА:

Надати дозвіл на виготовлення проєктно-кошторисної документації на
«Реконструкція вуличного освітлення вул. Сонячна, вул. Ольги Дучимінської в с.
Миколаїв Львівського району Львівської області».

Відділу фінансів, відділу бухгалтерського обліку та звітності забезпечити
відповідне фінансування.

Контроль за виконанням даного рішення покласти на комісію з питань комунальної
власності, житлово-комунального господарства, благоустрою, планування
території, будівництва, архітектури, охорони пам'яток, історичного середовища,
енергозбереження та транспорту.

Сільський голова



Володимир КЕРНИЦЬКИЙ



УКРАЇНА

ДАВИДІВСЬКА СІЛЬСЬКА РАДА
Львівського району Львівської області
ХІІ-ої сесії VIII-го демократичного скликання

Р І Ш Е Н Н Я №61-12/2022

10 лютого 2022 року

про капітальний ремонт приміщень санвузлів
коридорів на третьому поверсі
Давидівського ліцею ім. Т.Г. Шевченка
вул. Галицька, 4Б в с. Давидів

Заслухавши начальника відділу економічного розвитку, торгівлі та інвестицій
П.М., про необхідність розробки проектної документації «Капітальний
ремонт приміщень санвузлів та коридорів на третьому поверсі Давидівського ліцею
Т.Г. Шевченка на вул. Галицька, 4Б в с. Давидів Львівського району Львівської
області», керуючись статтею 26 Закону України «Про місцеве самоврядування в
Україні», Давидівська сільська рада

В И Р І Ш И Л А:

Надати дозвіл на виготовлення проектно-кошторисної документації на
«Капітальний ремонт приміщень санвузлів та коридорів на третьому поверсі
Давидівського ліцею ім. Т.Г. Шевченка на вул. Галицька, 4Б в с. Давидів
Львівського району Львівської області».

Відділу фінансів та відділу бухгалтерського обліку та звітності забезпечити
відповідне фінансування.

Контроль за виконанням даного рішення покласти на комісію з питань комунальної
власності, житлово-комунального господарства, благоустрою, планування
території, будівництва, архітектури, охорони пам'яток, історичного середовища,
енергозбереження та транспорту.

Володимир КЕРНИЦЬКИЙ





УКРАЇНА
ДАВИДІВСЬКА СІЛЬСЬКА РАДА
Львівського району Львівської області
XII-ої сесії VIII-го демократичного скликання

РІШЕННЯ №62-12/2022

10 лютого 2022 року

Капітальний ремонт дорожнього
покриття за вул. Львівська в с. Старе Село
Львівського району Львівської області

Заслухавши начальника відділу економічного розвитку, торгівлі та інвестицій
П.М., про необхідність розробки проєктної документації «Капітальний
ремонт дорожнього покриття за вул. Львівська в с. Старе Село Львівського району
Львівської області», керуючись статтею 26 Закону України «Про місцеве
самоврядування в Україні», Давидівська сільська рада

ВИРІШИЛА:

Надати дозвіл на виготовлення проєктно-кошторисної документації на
«Капітальний ремонт дорожнього покриття за вул. Львівська в с. Старе Село
Львівського району Львівської області», відділу фінансів та відділу
бухгалтерського обліку та звітності забезпечити відповідне фінансування.

Контроль за виконанням даного рішення покласти на комісію з питань комунальної
власності, житлово-комунального господарства, благоустрою, планування
території, будівництва, архітектури, охорони пам'яток, історичного середовища,
енергозбереження та транспорту.



Володимир КЕРНИЦЬКИЙ



УКРАЇНА
ДАВИДІВСЬКА СІЛЬСЬКА РАДА
Львівського району Львівської області
XII-ої сесії VIII-го демократичного скликання

Р І Ш Е Н Н Я №63-12/2022

17 лютого 2022 року

Капітальний ремонт дорожнього покриття за вул. Лесі Українки (від Ліцею до вул. Шевченка) автодороги С141216 Винники – Чишки в с. Чишки Львівського району Львівської області

Ухваливши начальника відділу економічного розвитку, торгівлі та інвестицій П.М., про необхідність розробки проєктної документації «Капітальний ремонт дорожнього покриття за вул. Лесі Українки (від Ліцею до вул. Шевченка) автодороги С141216 Винники – Чишки) в с. Чишки Львівського району Львівської області», керуючись статтею 26 Закону України «Про місцеве самоврядування в Україні», Давидівська сільська рада

В И Р І Ш И Л А:

Дати дозвіл на виготовлення проєктно-кошторисної документації на капітальний ремонт дорожнього покриття за вул. Лесі Українки (від Ліцею до вул. Шевченка) автодороги С141216 Винники – Чишки) в с. Чишки Львівського району Львівської області», відділу фінансів та відділу бухгалтерського обліку та звітності печити відповідне фінансування.

Забезпечити виконання даного рішення покласти на комісію з питань комунальної служби, житлово-комунального господарства, благоустрою, планування території, будівництва, архітектури, охорони пам'яток, історичного середовища, екології та транспорту.



Володимир КЕРНИЦЬКИЙ



УКРАЇНА
ДАВИДІВСЬКА СІЛЬСЬКА РАДА
Львівського району Львівської області
ХІІ-ої сесії VIII-го демократичного скликання

Р І Ш Е Н Н Я №64-12/2022

10 лютого 2022 року

про капітальний ремонт дорожнього покриття по вул. Садова (від Церкви до вул. Гірська №11) в с. Виннички Львівського району Львівської області

Заслухавши Начальника відділу економічного розвитку, торгівлі та інвестицій Комісії П.М. про необхідність розробки проектної документації «Капітальний ремонт дорожнього покриття вул. Садова (від Церкви до вул. Гірська №11) в с. Виннички Львівського району Львівської області», керуючись статтею 26 Закону України «Про місцеве самоврядування в Україні», Давидівська сільська рада

В И Р І Ш И Л А:

- Надати дозвіл на виготовлення проектно-кошторисної документації на «Капітальний ремонт дорожнього покриття вул. Садова (від Церкви до вул. Гірська №11) в с. Виннички Львівського району Львівської області», відділу фінансів та відділу бухгалтерського обліку та звітності забезпечити відповідне фінансування. Контроль за виконанням даного рішення покласти на комісію з питань комунальної власності, житлово-комунального господарства, благоустрою, планування території, будівництва, архітектури, охорони пам'яток, історичного середовища, енергозбереження та транспорту.



Сільський голова
Володимир КЕРНИЦЬКИЙ



УКРАЇНА
ДАВИДІВСЬКА СІЛЬСЬКА РАДА
Львівського району Львівської області
XII-ї сесії VIII-го демократичного скликання

Р І Ш Е Н Н Я №65-12/2022

10 лютого 2022 року

Про внесення змін до рішення Давидівської сільської ради Львівського району Львівської області від 03.11.2021 №56-10/2021 «Про капітальний ремонт будівлі Пасіки-Зубрицького ЗЗСО І-ІІ ст. в с. Пасіки-Зубрицькі Львівського району Львівської області»

Заслухавши начальника відділу економічного розвитку, торгівлі та інвестицій м.м.ч. П.М., про необхідність внести зміни в рішення від 03.11.2021р. №56-10/2021 «Про капітальний ремонт будівлі Пасіки-Зубрицького ЗЗСО І-ІІ ст. в с. Пасіки-Зубрицькі Львівського району Львівської області», керуючись статтею 26 Закону України «Про місцеве самоврядування в Україні», Давидівська сільська рада

В И Р І Ш И Л А:

Внести зміни в назву «Капітальний ремонт будівлі Пасіки-Зубрицького ЗЗСО І-ІІ ст. в с. Пасіки-Зубрицькі Львівського району Львівської області» на назву «Капітальний ремонт будівлі Пасіки-Зубрицької гімназії в с. Пасіки-Зубрицькі Львівського району Львівської області».



Сільський голова

Володимир КЕРНИЦЬКИЙ



УКРАЇНА
ДАВИДІВСЬКА СІЛЬСЬКА РАДА
Львівського району Львівської області
ХІІ-ої сесії VIII-го демократичного скликання

Р І Ш Е Н Н Я №66-12/2022

10 лютого 2022 року

Про внесення змін до рішення Давидівської сільської ради Львівського району Львівської області від 03.11.2021 №65-10/2021 «Про капітальний ремонт футбольного майданчика з штучним покриттям Давидівського опорного закладу ЗСО І-ІІІ ступенів ім. Т.Г. Шевченка по вул. Галицька, 4Б в с. Давидів Львівського району Львівської області»

Заслухавши начальника відділу економічного розвитку, торгівлі та інвестицій Сомича П.М. про необхідність внести зміни в рішення від 03.11.2021р. №65-10/2021 «Про капітальний ремонт футбольного майданчика з штучним покриттям Давидівського опорного закладу ЗСО І-ІІІ ступенів ім. Т.Г. Шевченка по вул. Галицька, 4Б в с. Давидів Львівського району Львівської області», керуючись статтею 26 Закону України «Про місцеве самоврядування в Україні», Давидівська сільська рада

В И Р І Ш И Л А:

1. Внести зміни в назву «Капітальний ремонт футбольного майданчика з штучним покриттям Давидівського опорного закладу ЗСО І-ІІІ ступенів ім. Т.Г. Шевченка по вул. Галицька, 4Б в с. Давидів Львівського району Львівської області» на назву «Капітальний ремонт футбольного майданчика з штучним покриттям Давидівського опорного закладу ЗСО І-ІІІ ступенів ім. Т.Г. Шевченка по вул. Галицька, 4Б в с. Давидів Львівського району Львівської області».

Сільський голова



Володимир КЕРНИЦЬКИЙ



УКРАЇНА
ДАВИДІВСЬКА СІЛЬСЬКА РАДА
Львівського району Львівської області
XII-ої сесії VIII-го демократичного скликання

Р І Ш Е Н Н Я №67-12/2022

10 лютого 2022 року

Про внесення змін до рішення Давидівської сільської ради Львівського району Львівської області від 03.11.2021 №55-10/2021 «Про капітальний ремонт даху та фасаду Гаївського ЗЗСО І-ІІ ст. в с. Гаї Львівського району Львівської області»

Заслухавши начальника відділу економічного розвитку, торгівлі та інвестицій Романа П.М., про необхідність внести зміни в рішення від 03.11.2021р. №55-10/2021 «Про капітальний ремонт даху та фасаду Гаївського ЗЗСО І-ІІ ст. в с. Гаї Львівського району Львівської області», керуючись статтею 26 Закону України «Про місцеве самоврядування в Україні», Давидівська сільська рада

В И Р І Ш И Л А:

Внести зміни в назву «Капітальний ремонт даху та фасаду Гаївського ЗЗСО І-ІІ ст. в с. Гаї Львівського району Львівської області» на назву «Капітальний ремонт даху та фасаду Гаївської гімназії в с. Гаї Львівського району Львівської області».

Сільський голова



Володимир КЕРНИЦЬКИЙ



УКРАЇНА
ДАВИДІВСЬКА СІЛЬСЬКА РАДА
Львівського району Львівської області
XII-ої сесії VIII-го демократичного скликання

Р І Ш Е Н Н Я №69-12/2022

від 10 лютого 2022 року

Про затвердження проектно-кошторисної документації за робочим проектом:
«Будівництво системи вентиляції та гідроізоляції фундаментів амбулаторії сімейної медицини в с. Старе Село на вул. Львівській, 5а Львівського району Львівської області (капітальний ремонт)»

Заслухавши начальника відділу економічного розвитку, торгівлі та інвестицій Томича П.М. про затвердження проектно-кошторисної документації за робочим проектом «Будівництво системи вентиляції та гідроізоляції фундаментів амбулаторії сімейної медицини в с. Старе Село на вул. Львівській, 5а Львівського району Львівської області (капітальний ремонт)» та на основі експертного звіту №14-1040/01-21 від 14 січня 2022 р. виданий Філією ДП «Укрдержбудекспертиза», керуючись статтею 26 Закону України «Про місцеве самоврядування в Україні», Давидівська сільська рада

В И Р І Ш И Л А:

1. Затвердити проектну документацію за проектом «Будівництво системи вентиляції та гідроізоляції фундаментів амбулаторії сімейної медицини в с. Старе Село на вул. Львівській, 5а Львівського району Львівської області (капітальний ремонт)», загальною кошторисною вартістю 951,389 тис. грн. в тому числі:

- Будівельних робіт – 693,213 тис.грн;
- Устаткування, меблі, інвентар - 7,108 тис. грн.;
- Інші витрати – 251,068 тис.грн.

2. Доручити сільському голові, за результатами тендеру, укласти угоду на виконання будівельних робіт.

3. Контроль за виконанням даного рішення покласти на комісію комунальної власності житлово-комунального господарства, благоустрою, планування території, будівництва, архітектури, охорони пам'яток, історичного середовища, енергозбереження та транспорту.

Володимир КЕРНИЦЬКИЙ





УКРАЇНА
ДАВИДІВСЬКА СІЛЬСЬКА РАДА
Львівського району Львівської області
XII-ої сесії VIII-го демократичного скликання

Р І Ш Е Н Н Я №70-12/2022

10 лютого 2022 року
про затвердження проєктно-кошторисної
документації за робочим проєктом:
Будівництво модульної котельні для
обслуговування комунальних об'єктів в
с. Пасіки-Зубрицькі Давидівської сільської
ради ОТГ Пустомитівського району
Львівської області» (Коригування)

Заслухавши начальника відділу економічного розвитку, торгівлі та інвестицій
с. Пасіки-Зубрицькі Давидівської сільської ради ОТГ Пустомитівського району
Львівської області» (Коригування) та на основі експертного звіту №14-1011/01-21 від
3 грудня 2021 р. виданий Філією ДП «Укрдержбудекспертиза», керуючись статтею
6 Закону України «Про місцеве самоврядування в Україні», Давидівська сільська

ВИРІШИЛА:

Затвердити проєктну документацію за проєктом «Будівництво модульної
котельні для обслуговування комунальних об'єктів в с. Пасіки-Зубрицькі
Давидівської сільської ради ОТГ Пустомитівського району Львівської області»
(Коригування), загальною кошторисною вартістю 4 745,563 тис. грн. в тому числі:

- Будівельних робіт – 3723,565 тис.грн;
- Інші витрати – 1021,998 тис.грн.

Загальною кошторисною вартості виконано: 4378,680 тис.грн. в тому числі:

- Будівельних робіт – 3470,175 тис.грн;
- Інші витрати – 908,505 тис.грн.

Доручити сільському голові, за результатами тендеру, укласти угоду на
виконання будівельних робіт.

Контроль за виконанням даного рішення покласти на комісію комунальної
ради с. Пасіки-Зубрицькі Давидівської сільської ради ОТГ Пустомитівського району
Львівської області, яка складається з представників місцевого господарства, благоустрою, планування території,
архітектури, охорони пам'яток, історичного середовища,
оборони та транспорту.



Володимир КЕРНИЦЬКИЙ



УКРАЇНА
ДАВИДІВСЬКА СІЛЬСЬКА РАДА
Львівського району Львівської області
XII-ої сесії VIII-го демократичного скликання

Р І Ш Е Н Н Я №71-12/2022

від 10 лютого 2022 року

Про коригування робочого проєкту
«Нове будівництво дощової каналізації
з захистом від підтоплення будинків та
споруд по вул. Галицькій від житлового
будинку №2-А до будинку №27 в с.Давидів
Дустомитівського району Львівської області»


Заслухавши начальника відділу економічного розвитку, торгівлі та інвестицій
П.М., про необхідність коригування проєктної документації «Нове
будівництво дощової каналізації з захистом від підтоплення будинків та споруд по
вул. Галицькій від житлового будинку №2-А до будинку №27 в с.Давидів
Дустомитівського району Львівської області», керуючись статтею 26 Закону України
«Про місцеве самоврядування в Україні», Давидівська сільська рада

В И Р І Ш И Л А:

Надати дозвіл на коригування проєктно-кошторисної документації «Нове
будівництво дощової каналізації з захистом від підтоплення будинків та споруд по
вул. Галицькій від житлового будинку №2-А до будинку №27 в с.Давидів
Дустомитівського району Львівської області».

Відділу фінансів та відділу бухгалтерського обліку та звітності забезпечити
відповідне фінансування.

Контроль за виконанням даного рішення покласти на комісію з питань комунальної
господарності, житлово-комунального господарства, благоустрою, планування
території, будівництва, архітектури, охорони пам'яток, історичного середовища,
енергетики, сільського господарства та транспорту.



Володимир КЕРНИЦЬКИЙ



УКРАЇНА
ДАВИДІВСЬКА СІЛЬСЬКА РАДА
Львівського району Львівської області
XII-ої сесії VIII-го демократичного скликання

Р І Ш Е Н Н Я №72-12/2022

від 10 лютого 2022 року

Про коригування робочого проєкту
«Капітальний ремонт дорожнього
покриття проїзду (від вул. Галицької, 62А
до автодороги Н-09) в с. Давидів
Львівського району Львівської області»

Заслухавши начальника відділу економічного розвитку, торгівлі та інвестицій
Томича П.М., про необхідність корегування проєктної документації «Капітальний
ремонт дорожнього покриття проїзду (від вул. Галицької, 62А до автодороги Н-09) в
с. Давидів Львівського району Львівської області», керуючись статтею 26 Закону
України «Про місцеве самоврядування в Україні», Давидівська сільська рада

В И Р І Ш И Л А:

1. Надати дозвіл на коригування проєктно-кошторисної документації «Капітальний ремонт дорожнього покриття проїзду (від вул. Галицької, 62А до автодороги Н-09) в с. Давидів Львівського району Львівської області».
 2. Відділу фінансів та відділу бухгалтерського обліку та звітності забезпечити відповідне фінансування.
- Контроль за виконанням даного рішення покласти на комісію з питань комунальної власності, житлово-комунального господарства, благоустрою, планування території, будівництва, архітектури, охорони пам'яток, історичного середовища, енергозбереження та транспорту.



Володимир КЕРНИЦЬКИЙ



УКРАЇНА
ДАВИДІВСЬКА СІЛЬСЬКА РАДА
Львівського району Львівської області
XII-ої сесії VIII-го демократичного скликання

Р І Ш Е Н Н Я №73-12/2022

10 лютого 2022 року

Про капітальний ремонт дорожнього
покриття автодороги Дмитровичі - Чишки
Львівського району Львівської області

Заслухавши начальника відділу економічного розвитку, торгівлі та інвестицій
Коміча П.М., про необхідність розробки проектної документації «Капітальний
ремонт дорожнього покриття автодороги Дмитровичі - Чишки Львівського району
Львівської області», керуючись статтею 26 Закону України «Про місцеве
самоврядування в Україні», Давидівська сільська рада

В И Р І Ш И Л А:

1. Надати дозвіл на виготовлення проектно-кошторисної документації на
«Капітальний ремонт дорожнього покриття автодороги Дмитровичі - Чишки
Львівського району Львівської області».

2. Відділу фінансів та відділу бухгалтерського обліку та звітності забезпечити
відповідне фінансування.

3. Контроль за виконанням даного рішення покласти на комісію з питань комунальної
власності, житлово-комунального господарства, благоустрою, планування
території, будівництва, архітектури, охорони пам'яток, історичного середовища,
енергозбереження та транспорту.



Володимир КЕРНИЦЬКИЙ

№ 70

РЕЗУЛЬТАТИ ГОЛОСУВАННЯ
ДАВИДІВСЬКА СІЛЬСЬКА РАДА

Рішення № 75-12/2022

Короткий зміст питання

скасубання Ріш. N 65-п/2021

№ з/п	ПІБ	За	Проти	Утримався	Відсутній
Сільський голова	Керницький Володимир Михайлович	✓			
1.	Бабенко Ігор Іванович	✓			
2.	Біда Роман Богданович	✓			
3.	Бортнічук Олена Олександрівна	✓			
4.	Брегін Андрій Іванович	✓			
5.	Бульба Остап Стефанович	✓			
6.	Верходай Володимир Любомирович				✓
7.	Винник Ігор Олегович	✓			
8.	Вульчак Андрій Васильович	✓			
9.	Гнатів Ірина Леонідівна	✓			
10.	Данилюк Олег Петрович	✓			
11.	Допілка Микола Ярославович	✓			
12.	Дунець Роман Ярославович	✓			
13.	Камінський Мар'ян Володимирович	✓			
14.	Кухарський Ігор Ярославович	✓			
15.	Клименко Олександр Олександрович	✓			
16.	Кришталь Світлана Михайлівна	✓			
17.	Босій Роман Миколайович				✓
18.	Подвірна Наталія Степанівна	✓			
19.	Удуд Петро Іванович	✓			
20.	Малиш Богдан Андрійович	✓			
21.	Кінаш Мирослав Юрійович	✓			
22.	Марценюк Назар Олександрович	✓			
23.	Сухарина Андрій Теодорович	✓			
24.	Филь Ярослав Миронович	✓			
25.	Черна Тарас Ігорович	✓			
26.	Читайло Степан Степанович	✓			
ВСЬОГО:		25	0	0	2

Рішення : прийнято не прийнято

Лічильна комісія:
 Черня Т.І.
 Подбярка Н.
 Кухарський І.

[Handwritten signatures]



УКРАЇНА
ДАВИДІВСЬКА СІЛЬСЬКА РАДА
Львівського району Львівської області
12-та сесія 8-го демократичного скликання

РІШЕННЯ №75-12/2022

від 10.02.2022 року

Про виведення зі штатного розпису
Звенигородського ліцею посади асистента вчителя

Відповідно ст. 26 Закону України «Про місцеве самоврядування в Україні», наказ Міністерства освіти і науки України від 15.08.2011 року №872 «Про затвердження Порядку організації інклюзивного навчання у загальноосвітніх навчальних закладах», наказ Міністерства освіти і науки України від 06 грудня 2010 року №1205 «Про затвердження Типових штатних нормативів закладів загальної середньої освіти (зі змінами), заслухавши службову записку начальника відділу освіти, молоді та спорту Давидівської сільської ради Кришталь С.М., Давидівська сільська рада,

В И Р І Ш И Л А:

1. Вивести зі штатного розпису Звенигородського ліцею посаду асистента вчителя - 1 штатну одиницю.
2. Відділу освіти, молоді та спорту Давидівської сільської ради внести зміни у штатний розпис Звенигородського ліцею, та вивести посаду асистента вчителя в кількості 1 штатну одиницю.
3. Контроль за виконання даного рішення покласти на постійну комісію з питань фінансів, бюджету, планування соціально-економічного розвитку, інвестицій та міжнародного співробітництва.



Володимир КЕРНИЦЬКИЙ

РЕЗУЛЬТАТИ ГОЛОСУВАННЯ
ДАВИДІВСЬКА СІЛЬСЬКА РАДА

Рішення № 76-12/2022

Короткий зміст питання

Програма « Підтримка об'єктів сільської громади »

№ з/п	ПІБ	За	Проти	Утримався	Відсутній
Сільський голова	Керницький Володимир Михайлович	✓			
1.	Бабенко Ігор Іванович	✓			
2.	Біда Роман Богданович	✓			
3.	Бортнічук Олена Олександрівна	✓			
4.	Брегін Андрій Іванович	✓			
5.	Бульба Остап Стефанович	✓			
6.	Верходай Володимир Любомирович				✓
7.	Винник Ігор Олегович	✓			
8.	Вульчак Андрій Васильович	✓			
9.	Гнатів Ірина Леонідівна	✓			
10.	Данилюк Олег Петрович	✓			
11.	Допілка Микола Ярославович	✓			
12.	Дунець Роман Ярославович	✓			
13.	Камінський Мар'ян Володимирович	✓			
14.	Кухарський Ігор Ярославович	✓			
15.	Клименко Олександр Олександрович	✓			
16.	Кришталь Світлана Михайлівна	✓			
17.	Босий Роман Миколайович				✓
18.	Подвірна Наталія Степанівна	✓			
19.	Удуд Петро Іванович	✓			
20.	Малиш Богдан Андрійович	✓			
21.	Кінаш Мирослав Юрійович	✓			
22.	Марценюк Назар Олександрович	✓			
23.	Сухарина Андрій Теодорович	✓			
24.	Филь Ярослав Миронович	✓			
25.	Черна Тарас Ігорович	✓			
26.	Читайло Степан Степанович	✓			
ВСЬОГО:		25	0	0	2

Рішення :



прийнято



не прийнято

Личильна комісія:

Черна Т.І.
Подворно Н.
Кухарський І.

[Handwritten signatures]



УКРАЇНА
ДАВИДІВСЬКА СІЛЬСЬКА РАДА
Львівського району Львівської області
12-та сесія VIII-го демократичного скликання
Р І Ш Е Н Н Я №76-12/2022

від 10 лютого 2022 року

Про затвердження Програми
«Підтримка обдарованих дітей»
Давидівської сільської ради на 2022 рік

Керуючись ст. 26 Закону України «Про місцеве самоврядування в Україні», Законами України «Про освіту», «Про загальну середню освіту», «Про позашкільну освіту», «Про молодіжні та дитячі громадські організації», «Про охорону дитинства», Указом Президента України від 30 вересня 2010 року №927 «Про заходи щодо розвитку системи виявлення та підтримки обдарованих і талановитих дітей та молоді», Положенням про Всеукраїнські учнівські олімпіади, турніри, конкурси з навчальних предметів, конкурси-захисти науково-дослідницьких робіт, олімпіади зі спеціальних дисциплін та конкурси фахової майстерності, затвердженого наказом Міністерства освіти і науки молоді та спорту України від 22 вересня 2011 р. №1099(зі змінами), з метою пошуку, підтримки та розвитку творчого потенціалу обдарованих дітей та молоді. Виходячи з вищезазначеного, ознайомившись з проектом Програми «Підтримка обдарованих дітей» Давидівської сільської ради на 2022 рік, сільська рада вирішила:

1. Затвердити Програму «Підтримка обдарованих дітей» Давидівської сільської ради Львівського району Львівської області на 2022 рік (додається).
2. Контроль за виконанням даного рішення покласти на комісію з питань фінансів, бюджету, планування соціально-економічного розвитку, інвестицій та міжнародного співробітництва.



Сільський голова

Володимир КЕРНИЦЬКИЙ

№ 72

РЕЗУЛЬТАТИ ГОЛОСУВАННЯ
ДАВИДІВСЬКА СІЛЬСЬКА РАДА

Рішення № 77-12/2022

Короткий зміст питання

прогр. надання допомоги дітям-сиротам

№ з/п	ІМ'Я	За	Проти	Утримався	Відсутній
1.	Керницький Володимир Михайлович	✓			
2.	Бабенко Ігор Іванович	✓			
3.	Біда Роман Богданович	✓			
4.	Бортнічук Олена Олександрівна	✓			
5.	Брегін Андрій Іванович	✓			
6.	Бульба Остап Стефанович	✓			
7.	Верходай Володимир Любомирович				✓
8.	Винник Ігор Олегович	✓			
9.	Вульчак Андрій Васильович	✓			
10.	Гнатів Ірина Леонідівна	✓			
11.	Данилюк Олег Петрович	✓			
12.	Допілка Микола Ярославович	✓			
13.	Дунець Роман Ярославович	✓			
14.	Камінський Мар'ян Володимирович	✓			
15.	Кухарський Ігор Ярославович	✓			
16.	Клименко Олександр Олександрович	✓			
17.	Кришталь Світлана Михайлівна	✓			
18.	Босій Роман Миколайович				✓
19.	Подвірна Наталія Степанівна	✓			
20.	Удуд Петро Іванович	✓			
21.	Малиш Богдан Андрійович	✓			
22.	Кінаш Мирослав Юрійович	✓			
23.	Марценюк Назар Олександрович	✓			
24.	Сухарина Андрій Теодорович	✓			
25.	Филь Ярослав Миронович	✓			
26.	Черна Гарас Ігорович	✓			
	Читайло Степан Степанович	✓			
	ВСЬОГО:	25	0	0	2

Рішення :

 прийнято не прийнято

Личильна комісія:

Черна Т.І.
Подвірне Н.
Кухарський І.



УКРАЇНА
ДАВИДІВСЬКА СІЛЬСЬКА РАДА
Львівського району Львівської області
12-та сесія VIII-го демократичного скликання

ПРОЕКТ РІШЕННЯ № 77-12/2022

від 10 лютого 2021 року

Про затвердження Програми
надання одноразової допомоги
дітям-сиротам та дітям, позбавленим
батьківського піклування,
після досягнення 18-річного віку
на 2022-2025 роки

Керуючись Законом України «Про охорону дитинства» та постановою Кабінету Міністрів України від 25 серпня 2005 року № 823 «Про затвердження Порядку надання одноразової допомоги дітям-сиротам і дітям, позбавленим батьківського піклування, після досягнення 18-річного віку» (зі змінами), Давидівська сільська рада

ВИРІШИЛА:

1. Затвердити Програму надання одноразової допомоги дітям-сиротам та дітям, позбавленим батьківського піклування, після досягнення 18-річного віку за 2022-2025 роки (додаток 1).
2. Затвердити План заходів до Програми надання одноразової допомоги дітям-сиротам та дітям, позбавленим батьківського піклування, після досягнення 18-річного віку на 2022-2025 роки (додаток 2).
3. Координацію роботи щодо виконання цього рішення покласти на відділ освіти, молоді та спорту Давидівської сільської ради.
4. Контроль за виконанням рішення покласти на постійну комісію з питань фінансів, бюджету, планування соціально-економічного розвитку, інвестицій та міжнародного співробітництва.

Володимир КЕРНИЦЬКИЙ



РЕЗУЛЬТАТИ ГОЛОСУВАННЯ
ДАВИДІВСЬКА СІЛЬСЬКА РАДА

Рішення № 73-12/2022

83-12/2022

№ 74-78
Короткий зміст питання

питання порядку денного з н 74 по н 78

№ з/п Сільський голова	ПІБ	За	Проти	Утримався	Відсутній
1.	Керницький Володимир Михайлович	✓			
2.	Бабенко Ігор Іванович	✓			
3.	Біда Роман Богданович	✓			
4.	Бортнічук Олена Олександрівна	✓			
5.	Брегін Андрій Іванович	✓			
6.	Бульба Остап Стефанович	✓			✓
7.	Верходай Володимир Любомирович	✓			
8.	Винник Ігор Олегович	✓			
9.	Вульчак Андрій Васильович	✓			
10.	Гнатів Ірина Леонідівна	✓			
11.	Данилюк Олег Петрович	✓			
12.	Допілка Микола Ярославович	✓			
13.	Дунець Роман Ярославович	✓			
14.	Камінський Мар'ян Володимирович	✓			
15.	Кухарський Ігор Ярославович	✓			
16.	Клименко Олександр Олександрович	✓			
17.	Кришталь Світлана Михайлівна	✓			✓
18.	Босий Роман Миколайович	✓			
19.	Подвірна Наталія Степанівна	✓			
20.	Удуд Петро Іванович	✓			
21.	Малиш Богдан Андрійович	✓			
22.	Кінаш Мирослав Юрійович	✓			
23.	Марценюк Назар Олександрович	✓			
24.	Сухарина Андрій Теодорович	✓			
25.	Филь Ярослав Миронович	✓			
26.	Черна Тарас Ігорович	✓			
	Читайло Степан Степанович	✓			
ВСЬОГО:		25	0	0	2

Личильна комісія:
Черна Т.І.
Подвірна Н.
Кухарський І.

Рішення : прийнято не прийнято

[Handwritten signatures]



УКРАЇНА

ДАВИДІВСЬКА СІЛЬСЬКА РАДА
Львівського району Львівської області
12-та сесія 8-го демократичного скликання

Р І Ш Е Н Н Я №79-12/2022

10.02.2022 року

Про внесення змін до рішення
Давидівської сільської ради
1-ї сесії VIII-го демократичного скликання 2021 року

Керуючись Законом України «Про місцеве самоврядування в Україні», відповідно до Закону України від 03.10.2019 № 157-IX «Про оренду державного та комунального майна» та Порядку передачі в оренду державного та комунального майна, затвердженого постановою Кабінету Міністрів України від 03.06.2020 № 483, Давидівська сільська рада

ВИРІШИЛА:

Внести зміни в рішення від 08 грудня 2021 року №67-11/2021 «Про дозвіл на передачу в оренду харчоблоку та обладнання Винничківської гімназії Давидівської сільської ради Львівського району Львівської області» і викласти його в такій редакції:

1.1. Відділу освіти, молоді та спорту передати в оренду шляхом проведення аукціону приміщення харчоблоку Винничківської гімназії площею 10,1 кв.м., що знаходяться за адресою: Львівська обл., Львівський р-н, с.Виннички, вул.Шкільна,3 з метою надання послуг їдалень для організації харчування учнів закладу освіти.

1.2. Включити нежитлове приміщення загальною площею 10,1 кв. м, що знаходиться за адресою: Львівська обл., Львівський р-н, с.Виннички, вул.Шкільна,3 в перелік об'єктів комунальної власності першого типу.

1.3. Визначити термін оренди об'єкту – 1 рік.

1.4. Встановити додаткові умови оренди майна для орендаря:

- крім орендної плати, орендар самостійно оплачує комунальні послуги, послуги за вивіз сміття та інші послуги, передбачені договором;
- самостійно здійснює страхування об'єкта оренди на користь балансоутримувача;
- самостійно, за власні кошти та за погодженням з Орендодавцем здійснює ремонт приміщення під власні потреби;
- об'єкт оренди заборонено передавати в суборенду.

1.5. Відділу освіти, молоді та спорту розмістити оголошення про проведення електронного аукціону на укладання договору оренди

нежитлових приміщень Винничківської гімназії загальною площею 10,1 кв. м, що знаходиться за адресою: Львівська обл., Львівський р-н, с.Виннички, вул.Шкільна,3 в електронній торговій системі.

Відділу освіти, молоді та спорту забезпечити постійний моніторинг надходження платежів з орендної плати.

Контроль за виконанням рішення покласти на постійну комісію з питань комунальної власності, житлово-комунального господарства, благоустрою, планування території, будівництва, архітектури, охорони пам'яток, історичного середовища, енергозбереження та транспорту.

Сільський голова



Володимир КЕРНИЦЬКИЙ



УКРАЇНА
ДАВИДІВСЬКА СІЛЬСЬКА РАДА
Львівського району Львівської області
12-та сесія 8-го демократичного скликання

Р І Ш Е Н Н Я №80-12/2022

10.02.2022 року

внесення змін до рішення
сільської сільської ради

сесії VIII-го демократичного скликання 2021 року

Згідно з Законом України «Про місцеве самоврядування в Україні», відповідно до
Закону України від 03.10.2019 № 157-IX «Про оренду державного та комунального
майна» та Порядку передачі в оренду державного та комунального майна, затвердженого
Правлінням Кабінету Міністрів України від 03.06.2020 № 483, Давидівська сільська рада

ВИРІШИЛА:

Знести зміни в рішення від 08 грудня 2021 року №69-11/2021 «Про дозвіл на передачу
в оренду харчоблоку та обладнання Давидівського ліцею ім.Т.Г.Шевченка Давидівської
сільської ради Львівського району Львівської області» і викласти його в такій редакції:

1. Відділу освіти, молоді та спорту передати в оренду шляхом проведення аукціону
приміщення харчоблоку Давидівського ліцею ім.Т.Г.Шевченка площею 101,3 кв.м.
що знаходяться за адресою: Львівська обл., Львівський р-н, с. Давидів, вул. Галицька,
4Б з метою надання послуг їдалень для організації харчування учнів закладу освіти.

2. Включити нежитлове приміщення загальною площею 101,3 кв. м, що знаходиться за
адресою: Львівська обл., Львівський р-н, с. Давидів, вул. Галицька, 4Б в перелік
об'єктів комунальної власності першого типу.

3. Визначити термін оренди об'єкту – 1 рік.

4. Встановити додаткові умови оренди майна для орендаря:

- крім орендної плати, орендар самостійно оплачує комунальні послуги, послуги за
вивіз сміття та інші послуги, передбачені договором;
- самостійно здійснює страхування об'єкта оренди на користь балансоутримувача;
- самостійно, за власні кошти та за погодженням з Орендодавцем здійснює ремонт
приміщення під власні потреби;
- об'єкт оренди заборонено передавати в суборенду.

5. Відділу освіти, молоді та спорту розмістити оголошення про проведення
електронного аукціону на укладання договору оренди нежитлових приміщень

Давидівського ліцею ім.Т.Г.Шевченка загальною площею 101,3 кв. м, що знаходиться за адресою: Львівська обл., Львівський р-н, с. Давидів, вул. Галицька,4Б в електронній торговій системі.

Відділу освіти, молоді та спорту забезпечити постійний моніторинг надходження платежів з орендної плати.

Контроль за виконанням рішення покласти на постійну комісію з питань комунальної власності, житлово-комунального господарства, благоустрою, планування території, архітектури, охорони пам'яток, історичного середовища, будівництва, енергозбереження та транспорту.

ський голова



[Handwritten signature in blue ink]

Володимир КЕРНИЦЬКИЙ



УКРАЇНА

ДАВИДІВСЬКА СІЛЬСЬКА РАДА
Львівського району Львівської області
12-та сесія 8-го демократичного скликання

Р І Ш Е Н Н Я №81-12/2022

10.02.2022 року

внесення змін до рішення
Львівської сільської ради
12-ї сесії VIII-го демократичного скликання 2021 року

Згідно з Законом України «Про місцеве самоврядування в Україні», відповідно до Закону України від 03.10.2019 № 157-IX «Про оренду державного та комунального майна» та Порядку передачі в оренду державного та комунального майна, затвердженого постановою Кабінету Міністрів України від 03.06.2020 № 483, Давидівська сільська рада

ВИРІШИЛА:

Внести зміни в рішення від 08 грудня 2021 року №71-11/2021 «Про дозвіл на передачу в оренду харчоблоку та обладнання Звенигородського ліцею Давидівської сільської ради Львівського району Львівської області» і викласти його в такій редакції:

1. Відділу освіти, молоді та спорту передати в оренду шляхом проведення аукціону приміщення харчоблоку Звенигородського ліцею площею 101,0 кв.м., що знаходяться за адресою: Львівська обл., Львівський р-н, с.Звенигород, площа Звенигородська,1 з метою надання послуг їдалень для організації харчування учнів закладу освіти.
2. Включити нежитлове приміщення загальною площею 101,0 кв. м, що знаходиться за адресою: Львівська обл., Львівський р-н, с.Звенигород, площа Звенигородська,1 в перелік об'єктів комунальної власності першого типу.
3. Визначити термін оренди об'єкту – 1 рік.
4. Встановити додаткові умови оренди майна для орендаря:
 - крім орендної плати, орендар самостійно оплачує комунальні послуги, послуги за вивіз сміття та інші послуги, передбачені договором;
 - самостійно здійснює страхування об'єкта оренди на користь балансоутримувача;
 - самостійно, за власні кошти та за погодженням з Орендодавцем здійснює ремонт приміщення під власні потреби;
 - об'єкт оренди заборонено передавати в суборенду.

Відділу освіти, молоді та спорту розмістити оголошення про проведення аукціону на укладання договору оренди нежитлових приміщень Звенигородського ліцею загальною площею 101,0 кв. м, що знаходиться за адресою: Львівська обл., Львівський р-н, с.Звенигород. Площа Звенигородська, 1 в електронній торговій системі.

Відділу освіти, молоді та спорту забезпечити постійний моніторинг надходження платежів з орендної плати.

Контроль за виконанням рішення покласти на постійну комісію з питань комунальної власності, житлово-комунального господарства, благоустрою, планування території, архітектури, охорони пам'яток, історичного середовища, енергозбереження та транспорту.

ський голова



[Handwritten signature]

Володимир КЕРНИЦЬКИЙ



УКРАЇНА

ДАВИДІВСЬКА СІЛЬСЬКА РАДА
Львівського району Львівської області
12-та сесія 8-го демократичного скликання

Р І Ш Е Н Н Я №82-12/2022

10.02.2022 року

внесення змін до рішення
Львівської сільської ради
сесії VIII-го демократичного скликання 2021 року

Згідно з Законом України «Про місцеве самоврядування в Україні», відповідно до Закону України від 03.10.2019 № 157-IX «Про оренду державного та комунального майна» та Порядку передачі в оренду державного та комунального майна, затвердженого Кабінетом Міністрів України від 03.06.2020 № 483, Давидівська сільська рада

ВИРІШИЛА:

Внести зміни в рішення від 08 грудня 2021 року №70-11/2021 «Про дозвіл на передачу в оренду харчоблоку та обладнання Старосільського ліцею Давидівської сільської ради Львівського району Львівської області» і викласти його в такій редакції:

1. Відділу освіти, молоді та спорту передати в оренду шляхом проведення аукціону приміщення харчоблоку Старосільського ліцею площею 113,8 кв.м., що знаходяться за адресою: Львівська обл., Львівський р-н, с.Старе Село, вул. Львівська, 6 з метою надання послуг їдалень для організації харчування учнів закладу освіти.

2. Включити нежитлове приміщення загальною площею 113,8 кв. м, що знаходиться за адресою: Львівська обл., Львівський р-н, с.Старе Село, вул. Львівська, 6 в перелік об'єктів комунальної власності першого типу.

3. Визначити термін оренди об'єкту – 1 рік.

4. Встановити додаткові умови оренди майна для орендаря:

крім орендної плати, орендар самостійно оплачує комунальні послуги, послуги за випис сміття та інші послуги, передбачені договором;

самостійно здійснює страхування об'єкта оренди на користь балансоутримувача;

самостійно, за власні кошти та за погодженням з Орендодавцем здійснює ремонт приміщення під власні потреби;

об'єкт оренди заборонено передавати в суборенду.

5. Відділу освіти, молоді та спорту розмістити оголошення про проведення електронного аукціону на укладання договору оренди

приміщень Старосільського ліцею загальною площею 113,8 кв. м, що за адресою: Львівська обл., Львівський р-н, с.Старе Село, вул. Львівська, ній торговій системі .

ми, молоді та спорту забезпечити постійний моніторинг надходження ендної плати.

виконанням рішення покласти на постійну комісію з питань комунальної житлово-комунального господарства, благоустрою, планування території, архітектури, охорони пам'яток, історичного середовища, зення та транспорту.



Володимир КЕРНИЦЬКИЙ



УКРАЇНА
ДАВИДІВСЬКА СІЛЬСЬКА РАДА
Львівського району Львівської області
12-та сесія 8-го демократичного скликання

Р І Ш Е Н Н Я №83-12/2022

10.02.2022 року

внесення змін до рішення
Львівської сільської ради
12-ї сесії VIII-го демократичного скликання 2021 року

Згідно з Законом України «Про місцеве самоврядування в Україні», відповідно до
Закону України від 03.10.2019 № 157-IX «Про оренду державного та комунального
майна» та Порядку передачі в оренду державного та комунального майна, затвердженого
Постановою Кабінету Міністрів України від 03.06.2020 № 483, Давидівська сільська рада

ВИРІШИЛА:

Внести зміни в рішення від 08 грудня 2021 року №68-11/2021 «Про дозвіл на передачу
в оренду харчоблоку та обладнання Чишківського ліцею Давидівської сільської ради
Львівського району Львівської області» і викласти його в такій редакції:

1. Відділу освіти, молоді та спорту передати в оренду шляхом проведення аукціону
приміщення харчоблоку Чишківської гімназії площею 61,6 кв.м., що знаходяться за
адресою: Львівська обл., Львівський р-н, с.Чишки, вул. Шевченка,116 з метою
надання послуг їдалень для організації харчування учнів закладу освіти.
2. Включити нежитлове приміщення загальною площею 61,6 кв. м, що знаходиться за
адресою: Львівська обл., Львівський р-н, с.Чишки, вул. Шевченка,116 в перелік
об'єктів комунальної власності першого типу.
3. Визначити термін оренди об'єкту – 1 рік.
4. Встановити додаткові умови оренди майна для орендаря:
 - крім орендної плати, орендар самостійно оплачує комунальні послуги, послуги за
вивіз сміття та інші послуги, передбачені договором;
 - самостійно здійснює страхування об'єкта оренди на користь балансоутримувача;
 - самостійно, за власні кошти та за погодженням з Орендодавцем здійснює ремонт
приміщення під власні потреби;
 - об'єкт оренди заборонено передавати в суборенду.
5. Відділу освіти, молоді та спорту розмістити оголошення про проведення
електронного аукціону на укладання договору оренди

нежитлових приміщень Чипківської гімназії загальною площею 61,6 кв. м, що знаходиться за адресою: Львівська обл., Львівський р-н, с.Чипки, вул. Шевченка.116 в електронній торговій системі.

Відділу освіти, молоді та спорту забезпечити постійний моніторинг находження платежів з орендної плати.

Контроль за виконанням рішення покласти на постійну комісію з питань комунальної власності, житлово-комунального господарства, благоустрою, планування території, будівництва, архітектури, охорони пам'яток, історичного середовища, енергозбереження та транспорту.

Голова



Володимир КЕРНИЦЬКИЙ

РЕЗУЛЬТАТИ ГОЛОСУВАННЯ
ДАВИДІВСЬКА СІЛЬСЬКА РАДА

Рішення № 84-12/2022

Про запов. корупції
(демпарації)

№ з/п Сільський Радова	ПІБ	За	Проти	Утримався	Відсутній
1.	Керницький Володимир Михайлович	✓			
2.	Бабенко Ігор Іванович	✓			
3.	Біда Роман Богданович	✓			
4.	Бортнічук Олена Олександрівна	✓			
5.	Брегін Андрій Іванович	✓			
6.	Бульба Остап Стефанович	✓			
7.	Верходай Володимир Любомирович				✓
8.	Винник Ігор Олегович	✓			
9.	Вульчак Андрій Васильович	✓			
10.	Гнатів Ірина Леонідівна	✓			
11.	Данилюк Олег Петрович	✓			
12.	Допілка Микола Ярославович	✓			
13.	Дунець Роман Ярославович	✓			
14.	Камінський Мар'ян Володимирович	✓			
15.	Кухарський Ігор Ярославович	✓			
16.	Клименко Олександр Олександрович	✓			
17.	Кришталь Світлана Михайлівна	✓			
18.	Босий Роман Миколайович				✓
19.	Подвірна Наталія Степанівна	✓			
20.	Удуд Петро Іванович	✓			
21.	Малиш Богдан Андрійович	✓			
22.	Кінаш Мирослав Юрійович	✓			
23.	Марценюк Назар Олександрович	✓			
24.	Сухарина Андрій Теодорович	✓			
25.	Филь Ярослав Миронович	✓			
26.	Черна Тарас Ігорович	✓			
	Читайло Степан Степанович	✓			
	ВСЬОГО:	25	0	0	2

Рішення :

прийнято

не прийнято

Виконавча комісія:
Черна Т.І.
Подвірна Н.С.
Кухарський І.Я.

[Handwritten signatures]



УКРАЇНА
ДАВИДІВСЬКА СІЛЬСЬКА РАДА
Львівського району Львівської області
12-та сесія 8-го демократичного скликання

Р І Ш Е Н Н Я №84 - 12/2022

від 10 лютого 2022 року

Про виконання депутатами
та посадовими особами
Давидівської сільської ради
статті 45 Закону України
«Про запобігання корупції»

Відповідно до статті 45 Закону України «Про запобігання корупції» №1700-VII від 14.10.2014 року, депутати місцевих рад та посадові особи органів місцевого самоврядування визначені суб'єктами декларування. Згідно статті 45 Закону України «Про запобігання корупції» №1700-VII від 14.10.2014 року Давидівська сільська рада

В И Р І Ш И Л А:

1. Зобов'язати депутатів та посадових осіб Давидівської сільської ради подавати декларації про доходи в електронному вигляді шляхом заповнення на офіційному веб-сайті Національного агентства з питань запобігання корупції (НАЗК).
2. Контроль за виконанням даного рішення покласти на уповноважену особу з питань запобігання та виявлення корупції по Давидівській сільській раді, Завадського І.В.



Володимир КЕРНИЦЬКИЙ

РЕЗУЛЬТАТИ ГОЛОСУВАННЯ
ДАВИДІВСЬКА СІЛЬСЬКА РАДА

Рішення № 85-12/2022

Короткий зміст питання

Внесення змін в сайт, розпис
районної культури

№ з/п	ПІБ	За	Проти	Утримався	Відсутній
	Керницький Володимир Михайлович	✓			
1.	Бабенко Ігор Іванович	✓			
2.	Біда Роман Богданович	✓			
3.	Бортнічук Олена Олександрівна	✓			
4.	Брегін Андрій Іванович				
5.	Бульба Остап Стефанович	✓		✓	
6.	Верходай Володимир Любомирович				✓
7.	Винник Ігор Олегович	✓			
8.	Вульчак Андрій Васильович	✓			
9.	Гнатів Ірина Леонідівна	✓			
10.	Данилюк Олег Петрович	✓			
11.	Допілка Микола Ярославович	✓			
12.	Дунець Роман Ярославович	✓			
13.	Камінський Мар'ян Володимирович	✓			
14.	Кухарський Ігор Ярославович	✓			
15.	Клименко Олександр Олександрович	✓			
16.	Кришталь Світлана Михайлівна	✓			
17.	Босий Роман Миколайович				
18.	Подвірна Наталія Степанівна				✓
19.	Удуд Петро Іванович	✓			
20.	Малиш Богдан Андрійович	✓			
21.	Кінаш Мирослав Юрійович	✓			
22.	Марценюк Назар Олександрович	✓			
23.	Сухарина Андрій Теодорович	✓			
24.	Филь Ярослав Миронович	✓			
25.	Черна Тарас Ігорович	✓			
26.	Читайло Степан Степанович	✓			

ВСЬОГО: 24 (0) 1 2

Рішення :

прийнято

не прийнято

Личильна комісія:
Черна Т.І.
Подвірна Н.С.
Кухарський І.А.

[Handwritten signature]



УКРАЇНА
ДАВИДІВСЬКА СІЛЬСЬКА РАДА
Львівського району Львівської області
12-та сесія 8-го демократичного скликання

Р І Ш Е Н Н Я №85 - 12/2022

від 10 лютого 2022 року

Про затвердження структури та чисельності народних домів та колективів відділу культури та інформаційної політики Давидівської сільської ради Львівського району Львівської області

Відповідно до ст. 11, 26 Закону України «Про місцеве самоврядування в Україні», Закону України «Про службу в органах місцевого самоврядування», Закону України «Про культуру», Постанову Кабінету Міністрів України від 09.03.2006 № 268 «Про упорядкування структури та умов оплати праці працівників апарату органів виконавчої влади, органів прокуратури, судів та інших органів» (зі змінами), наказ МПУ від 02.10.1996 №77 «Про умови оплати праці робітників, зайнятих обслуговуванням органів виконавчої влади, місцевого самоврядування та їх виконавчих органів, органів прокуратури, судів та інших органів» (зі змінами та доповненнями), Давидівська сільська рада

В І Р І Ш И Л А:

1. Внести зміни до додатку 4 рішення сесії Давидівської сільської ради №75-11/2021 від 08 грудня 2021 року.
2. Затвердити структуру та чисельність Народних домів та колективів (додаток 1).
3. Головному бухгалтеру відділу культури та інформаційної політики затвердити та погодити штатний розпис відділу в установленому законодавством порядку.
4. Контроль за виконанням даного рішення покласти на начальника відділу культури та інформаційної політики.

Сільський голова



Володимир КЕРНИЦЬКИЙ

РЕЗУЛЬТАТИ ГОЛОСУВАННЯ
ДАВИДІВСЬКА СІЛЬСЬКА РАДА

Рішення № 80 12

№ 81
Короткий зміст питання

ЦПМСД

№ п/п	ПІБ	За	Проти	Утримався	Відсутній
1.	Керницький Володимир Михайлович	✓			
2.	Бабенко Ігор Іванович	✓			
3.	Біда Роман Богданович	✓			
4.	Бортнічук Олена Олександрівна	✓			
5.	Брегін Андрій Іванович			✓	
6.	Бульба Остап Стефанович	✓			
7.	Верходай Володимир Любомирович				✓
8.	Винник Ігор Олегович	✓			
9.	Вульчак Андрій Васильович	✓			
10.	Гнатів Ірина Леонідівна	✓			
11.	Данилюк Олег Петрович	✓			
12.	Допілка Микола Ярославович	✓			
13.	Дунець Роман Ярославович	✓			
14.	Камінський Мар'ян Володимирович	✓			
15.	Кухарський Ігор Ярославович	✓			
16.	Клименко Олександр Олександрович	✓			
17.	Кришталь Світлана Михайлівна	✓			
18.	Босий Роман Миколайович				✓
19.	Подвірна Наталія Степанівна	✓			
20.	Удуд Петро Іванович	✓			
21.	Малиш Богдан Андрійович	✓			
22.	Кінаш Мирослав Юрійович	✓			
23.	Марценюк Назар Олександрович	✓			
24.	Сухарина Андрій Теодорович	✓			
25.	Филь Ярослав Миронович	✓			
26.	Черна Тарас Ігорович	✓			
	Читайло Степан Степанович	✓			
	ВСЬОГО:	24	0	1	2

Рішення :

прийнято

не прийнято

Член комісія:
Черна Т.І.
Подвірна Н.С.
Кухарський І.Я.

[Handwritten signatures]



УКРАЇНА
ДАВИДІВСЬКА СІЛЬСЬКА РАДА
Львівського району Львівської області
12-та сесія 8-го демократичного скликання

Р І Ш Е Н Н Я № 86 - 12/2022

10 лютого 2022 року

Про внесення змін у рішення
Львівської сільської ради №79-11/2021
Про внесення змін до штатного розпису
КНП «ЦПМСД Давидівської сільської ради»»

У відповідності до ст. 26, 32 Закону України «Про місцеве самоврядування в Україні», відповідно до вимог Закону України «Про внесення змін до деяких законодавчих актів України щодо удосконалення законодавства з питань діяльності закладів охорони здоров'я», Закону України «Про державні фінансові гарантії медичного обслуговування населення», розглянувши клопотання КНП «Центр первинної медико-санітарної допомоги Давидівської сільської ради Львівського району Львівської області» та з метою розширення можливостей щодо доступності, якості медичного обслуговування населення та ефективного використання кадрового потенціалу, підвищення ефективності використання бюджетних коштів, Давидівська сільська рада:

В И Р І Ш И Л А:

1. Внести зміни до штатного розпису Комунального некомерційного підприємства «Центр первинної медико-санітарної допомоги Давидівської сільської ради Львівського району Львівської області», з 14.04.2022 р., шляхом викладення його в новій редакції (додається).
2. Головному лікарю Комунального некомерційного підприємства «Центр первинної медико-санітарної допомоги Давидівської сільської ради Львівського району Львівської області» І.Л. Гнатів привести внутрішню документацію відповідно до даного рішення та норм чинного законодавства.
3. Контроль за виконанням даного рішення покласти на голову постійної комісії з питань освіти, культури, туризму, молоді та спорту, охорони здоров'я та соціального захисту.



Володимир КЕРНИЦЬКИЙ

РЕЗУЛЬТАТИ ГОЛОСУВАННЯ
ДАВИДІВСЬКА СІЛЬСЬКА РАДА

Рішення № 87-12/2022

питання

зупубання питань порядку денного

ПІБ	За	Проти	Утримався	Відсутній
Керницький Володимир Михайлович	✓			
Бабенко Ігор Іванович	✓			
Біда Роман Богданович	✓			
Бортнічук Олена Олександрівна	✓			
Брегін Андрій Іванович	✓			
Бульба Остап Стефанович	✓			
Верходай Володимир Любомирович				✓
Винник Ігор Олегович	✓			
Вульчак Андрій Васильович	✓			
Гнатів Ірина Леонідівна	✓			
Данилюк Олег Петрович	✓			
Допілка Микола Ярославович	✓			
Дунець Роман Ярославович	✓			
3. Камінський Мар'ян Володимирович	✓			
14. Кухарський Ігор Ярославович	✓			
15. Клименко Олександр Олександрович	✓			
16. Кришталь Світлана Михайлівна	✓			
17. Босій Роман Миколайович				✓
18. Подвірна Наталія Степанівна	✓			
19. Удуд Петро Іванович	✓			
20. Малиш Богдан Андрійович	✓			
21. Кінаш Мирослав Юрійович	✓			
22. Марценюк Назар Олександрович	✓			
23. Сухарина Андрій Теодорович	✓			
24. Филь Ярослав Миронович	✓			
25. Черна Тарас Ігорович	✓			
26. Читайло Степан Степанович	✓			
ВСЬОГО:	25	0	0	2

Рішення :

прийнято

не прийнято

Засідання комісія:
Черня Т.І.
Подвірна Н.С.
Кухарський І.Я.

[Handwritten signature]



УКРАЇНА
ДАВИДІВСЬКА СІЛЬСЬКА РАДА
Львівського району Львівської області
12-та сесія 8-го демократичного скликання

РІШЕННЯ №87 - 12/2022

від 10 лютого 2022 року

Про групування питань порядку денного
для голосування пакетом

Заслухавши пропозицію секретаря Давидівської сільської ради, Андрія Сухарини, щодо згрупування питань порядку денного, для голосування пакетом та відповідно до статті 53 Регламенту Давидівської сільської ради, Давидівська сільська рада

ВИРІШИЛА:

1. Згрупувати питання порядку денного з №83 по №86 для голосування та присвоїти кожному з них окремий № рішення;
2. Секретарю ради зафіксувати дане рішення в протоколі XII-ої сесії VIII-го демократичного скликання Давидівської сільської ради;
3. Контроль за виконанням даного рішення покласти на секретаря ради, Андрія Сухарини.

Сільський голова



Володимир КЕРНИЦЬКИЙ

РЕЗУЛЬТАТИ ГОЛОСУВАННЯ
ДАВИДІВСЬКА СІЛЬСЬКА РАДА

Рішення № 88-12/2022

91-12/2022

№ 83-86
Короткий зміст питання

питання порядку денного
№ 83 по № 86

№ з/п	ПІБ	За	Проти	Утримався	Відсутній
1.	Керницький Володимир Михайлович	✓			
2.	Бабенко Ігор Іванович	✓			
3.	Біда Роман Богданович	✓			
4.	Бортнічук Олена Олександрівна	✓			
5.	Брегін Андрій Іванович	✓			
6.	Бульба Остап Стефанович	✓			
7.	Верходай Володимир Любомирович	✓			✓
8.	Винник Ігор Олегович	✓			
9.	Вульчак Андрій Васильович	✓			
10.	Гнатів Ірина Леонідівна	✓			
11.	Данилюк Олег Петрович	✓			
12.	Допілка Микола Ярославович	✓			
13.	Дунець Роман Ярославович	✓			
14.	Камінський Мар'ян Володимирович	✓			
15.	Кухарський Ігор Ярославович	✓			
16.	Клименко Олександр Олександрович	✓			
17.	Кришталь Світлана Михайлівна	✓			✓
18.	Босий Роман Миколайович	✓			
19.	Подвірна Наталія Степанівна	✓			
20.	Удуд Петро Іванович	✓			
21.	Малиш Богдан Андрійович	✓			
22.	Кінаш Мирослав Юрійович	✓			
23.	Марценюк Назар Олександрович	✓			
24.	Сухарина Андрій Теодорович	✓			
25.	Филь Ярослав Миронович	✓			
26.	Черна Гарас Ігорович	✓			
	Читайло Степан Степанович	✓			
	ВСЬОГО:	25	0	0	2

Рішення :

прийнято

не прийнято

Лична комісія:
Черна Т.І.
Подвірна Н.С.
Кухарський І.Я.

[Handwritten signatures]

№ 83-86

Короткий зміст питання

РЕЗУЛЬТАТИ ГОЛОСУВАННЯ
ДАВИДІВСЬКА СІЛЬСЬКА РАДА

Рішення № 88 12/2022

Питання порядку денного
№ 83 по № 86

91-12/2022

№ з/п	ПІБ	За	Проти	Утримався	Відсутній
Сільський голова	Керницький Володимир Михайлович				
1.	Бабенко Ігор Іванович	✓			
2.	Біда Роман Богданович	✓			
3.	Бортнічук Олена Олександрівна	✓			
4.	Брегін Андрій Іванович	✓			
5.	Бульба Остап Стефанович	✓			
6.	Верходай Володимир Любомирович	✓			
7.	Винник Ігор Олегович				✓
8.	Вульчак Андрій Васильович	✓			
9.	Гнатів Ірина Леонідівна	✓			
10.	Данилюк Олег Петрович	✓			
11.	Допілка Микола Ярославович	✓			
12.	Дунець Роман Ярославович	✓			
13.	Камінський Мар'ян Володимирович	✓			
14.	Кухарський Ігор Ярославович	✓			
15.	Клименко Олександр Олександрович	✓			
16.	Кришталь Світлана Михайлівна	✓			
17.	Босий Роман Миколайович				✓
18.	Подвірна Наталія Степанівна	✓			
19.	Удуд Петро Іванович	✓			
20.	Малиш Богдан Андрійович	✓			
21.	Кінаш Мирослав Юрійович	✓			
22.	Марценюк Назар Олександрович	✓			
23.	Сухарина Андрій Теодорович	✓			
24.	Филь Ярослав Миронович	✓			
25.	Черна Тарас Ігорович	✓			
26.	Читайло Степан Степанович	✓			
ВСЬОГО:		25	0	0	2

Рішення : прийнято не прийнято

Член комісія:
Черна Т.І.
Подвірна Н.С.
Керницький І.Я.

[Handwritten signature]



УКРАЇНА
ДАВИДІВСЬКА СІЛЬСЬКА РАДА
Львівського району Львівської області
12-та сесія 8-го демократичного скликання

Р І Ш Е Н Н Я № 88 - 12/2022

10 лютого 2022 року

Про затвердження локальної програми
«Вроджений бульозний епідермоліз»»

Відповідно до пункту 16 частини 1 статті 43 Закону України "Про місцеве самоврядування в Україні", частини другої статті 53-1 Закону України "Основи законодавства України про охорону здоров'я", пункту 3 постанови Кабінету Міністрів України від 31 березня 2015 року N 160 "Про затвердження Порядку забезпечення громадян, які страждають на рідкісні (орфанні) захворювання, лікарськими засобами та відповідними харчовими продуктами для спеціального дієтичного споживання", з метою здійснення заходів щодо забезпечення мешканця села Старе Село Худзія Юрія Руслановича, який страждає на рідкісне (орфанне) захворювання, лікарськими засобами та відповідними харчовими продуктами для спеціального дієтичного споживання, що закуповуються за рахунок коштів місцевого бюджету, Давидівська сільська рада:

В И Р І Ш И Л А:

Затвердити локальну програму «Вроджений бульозний епідермоліз» щодо забезпечення мешканця села Старе Село Худзія Юрія Руслановича, який страждає на рідкісне (орфанне) захворювання, лікарськими засобами та відповідними харчовими продуктами для спеціального дієтичного споживання на 2022 рік на суму 200 000 грн. (дваста тисяч гривень).

Контроль за виконанням цього рішення покласти на постійну комісію з питань фінансів, бюджету, планування соціально-економічного розвитку, інвестицій та міжнародного співробітництва Давидівської сільської ради.

Сільський голова



Володимир КЕРНИЦЬКИЙ



УКРАЇНА
ДАВИДІВСЬКА СІЛЬСЬКА РАДА
Львівського району Львівської області
12-та сесія 8-го демократичного скликання

Р І Ш Е Н Н Я № 88 - 12/2022

10 лютого 2022 року

Про затвердження локальної програми
«Вроджений бульозний епідермоліз»»

Відповідно до пункту 16 частини 1 статті 43 Закону України "Про місцеве самоврядування в Україні", частини другої статті 53-1 Закону України "Основи законодавства України про охорону здоров'я", пункту 3 постанови Кабінету Міністрів України від 31 березня 2015 року N 160 "Про затвердження Порядку забезпечення громадян, які страждають на рідкісні (орфанні) захворювання, лікарськими засобами та відповідними харчовими продуктами для спеціального дієтичного споживання", з метою здійснення заходів щодо забезпечення мешканця села Старе Село Худзія Юрія Руслановича, який страждає на рідкісне (орфанне) захворювання, лікарськими засобами та відповідними харчовими продуктами для спеціального дієтичного споживання, що закуповуються за рахунок коштів місцевого бюджету, Давидівська сільська рада:

В И Р І Ш И Л А:

1. Затвердити локальну програму «Вроджений бульозний епідермоліз» щодо забезпечення мешканця села Старе Село Худзія Юрія Руслановича, який страждає на рідкісне (орфанне) захворювання, лікарськими засобами та відповідними харчовими продуктами для спеціального дієтичного споживання на 2022 рік на суму 200 000 грн. (додається).

2. Контроль за виконанням цього рішення покласти на постійну комісію з питань фінансів, бюджету, планування соціально-економічного розвитку, інвестицій та міжнародного співробітництва Давидівської сільської ради.

Сільський голова



Володимир КЕРНИЦЬКИЙ



УКРАЇНА
ДАВИДІВСЬКА СІЛЬСЬКА РАДА
Львівського району Львівської області
12-га сесія 8-го демократичного скликання

Р І Ш Е Н Н Я № 89 - 12/2022

10 лютого 2022 року

Про затвердження локальної програми
«Забезпечення хворих сечоприймачами та іншими необхідними
виробами медичного призначення»»

Відповідно до пункту 16 частини 1 статті 43 Закону України "Про місцеве самоврядування в Україні", частини другої статті 53-1 Закону України "Основи законодавства України про охорону здоров'я", Закону України «Про основи соціальної захищеності осіб з інвалідністю в Україні», постанови Кабінету Міністрів України від 03 грудня 2009 року № 1301 «Про затвердження Порядку забезпечення осіб з інвалідністю і дітей з інвалідністю технічними та іншими засобами», з метою здійснення заходів щодо забезпечення мешканців Давидівської громади, хворих сечоприймачами та іншими необхідними виробами медичного призначення, що купуюються за рахунок коштів місцевого бюджету, Давидівська сільська рада:

В И Р І Ш И Л А:

Затвердити локальну програму «Забезпечення хворих сечоприймачами» щодо забезпечення мешканців Давидівської громади Яреми Анни, яка страждає на хронічному сечового міхура та Примака Тараса, який хворіє внаслідок отриманої травми в ДТП, виробами медичного призначення на 2022 рік на суму 40 000 грн. (додатково).

Контроль за виконанням цього рішення покласти на постійну комісію з питань фінансів, бюджету, планування соціально-економічного розвитку, інвестицій та міжнародного співробітництва Давидівської сільської ради.



Сільський голова

Володимир КЕРНИЦЬКИЙ



УКРАЇНА
ДАВИДІВСЬКА СІЛЬСЬКА РАДА
Львівського району Львівської області
12-та сесія 8-го демократичного скликання

Р І Ш Е Н Н Я № 90 - 12/2022

від 10 лютого 2022 року

«Про затвердження локальної програми
«Безоплатне та пільгове забезпечення лікарськими
засобами за рецептами лікарів у разі амбулаторного
лікування окремих груп населення та за певними
категоріями захворювань у відповідності до
Постанови КМУ № 1303»»

Відповідно до пункту 16 частини 1 статті 43 Закону України "Про місцеве самоврядування в Україні", частини другої статті 53-1 Закону України "Основи законодавства України про охорону здоров'я", Закону України «Про основи соціальної захищеності осіб з інвалідністю в Україні», постанови Кабінету Міністрів України від 17 серпня 1998 року № 1303 «Про впорядкування безоплатного та пільгового відпуску лікарських засобів за рецептами лікарів у разі амбулаторного лікування окремих груп населення та за певними категоріями захворювань», з метою здійснення заходів щодо забезпечення мешканців Давидівської громади, можливості отримання безоплатно чи пільгово лікарські засоби, що закупаються за рахунок коштів місцевого бюджету, Давидівська сільська рада:

В И Р І Ш И Л А:

1. Затвердити локальну програму «Безоплатне та пільгове забезпечення лікарськими засобами за рецептами лікарів у разі амбулаторного лікування окремих груп населення та за певними категоріями захворювання у відповідності до постанови КМУ № 1303» на 2022 рік на суму 400 000 грн (Додається).
2. Контроль за виконанням цього рішення покласти на постійну комісію з питань фінансів, бюджету, планування соціально-економічного розвитку, інвестицій та міжнародного співробітництва Давидівської сільської ради.



Сільський голова

Володимир КЕРНИЦЬКИЙ



УКРАЇНА
ДАВИДІВСЬКА СІЛЬСЬКА РАДА
Львівського району Львівської області
12-та сесія 8-го демократичного скликання

Р І Ш Е Н Н Я № 91 - 12/2022

...ого 2022 року

...твердження локальної програми
...нення осіб з інвалідністю, дітей з інвалідністю,
...нення окремих категорій населення медичними виробами
...ними засобами у відповідності до постанови 1301»

Відповідно до пункту 16 частини 1 статті 43 Закону України "Про місцеве самоврядування в Україні", частини другої статті 53-1 Закону України "Основи законодавства України про охорону здоров'я", Закону України «Про основи медичної захищеності осіб з інвалідністю в Україні», постанови Кабінету Міністрів України від 03 грудня 2009 року № 1301 «Про затвердження Порядку забезпечення осіб з інвалідністю і дітей з інвалідністю технічними та іншими засобами», з метою реалізації заходів щодо забезпечення мешканців Давидівської громади виробами медичного призначення, що закуповуються за рахунок коштів місцевого бюджету, Давидівська сільська рада:

В И Р І Ш И Л А:

Затвердити локальну програму «Забезпечення осіб з інвалідністю, дітей з інвалідністю, інших окремих категорій населення медичними виробами медичними засобами у відповідності до постанови 1301» на 2022 рік на суму 40 000 (сорок тисяч) гривень (додається).

Контроль за виконанням цього рішення покласти на постійну комісію з питань фінансів, бюджету, планування соціально-економічного розвитку, інвестицій та місцевого співробітництва Давидівської сільської ради.



Володимир КЕРНИЦЬКИЙ

Тематичний зміст питання

структура ЦНСП ДСР

№ п/п	ПІБ	За	Проти	Утримався	Відсутній
1.	Керницький Володимир Михайлович	✓			
2.	Бабенко Ігор Іванович	✓			
3.	Біда Роман Богданович	✓			
4.	Бортнічук Олена Олександрівна	✓			
5.	Брегін Андрій Іванович	✓			
6.	Бульба Остап Стефанович	✓			✓
7.	Верходай Володимир Любомирович	✓			
8.	Винник Ігор Олегович	✓			
9.	Вульчак Андрій Васильович	✓			
10.	Гнатів Ірина Леонідівна	✓			
11.	Данилюк Олег Петрович	✓			
12.	Допілка Микола Ярославович	✓			
13.	Дунець Роман Ярославович	✓			
14.	Камінський Мар'ян Володимирович	✓			
15.	Кухарський Ігор Ярославович	✓			
16.	Клименко Олександр Олександрович	✓			
17.	Кришталь Світлана Михайлівна	✓			
18.	Босій Роман Миколайович	✓			✓
19.	Подвірна Наталія Степанівна	✓			
20.	Удуд Петро Іванович	✓			
21.	Малиш Богдан Андрійович	✓			
22.	Кінаш Мирослав Юрійович	✓			
23.	Марценюк Назар Олександрович	✓			
24.	Сухарина Андрій Теодорович	✓			
25.	Филь Ярослав Миронович	✓			
26.	Черна Тарас Ігорович	✓			
	Читайло Степан Степанович	✓			
	ВСЬОГО:	25	0	0	2

Рішення :

прийнято

не прийнято

Секретар комісії:
Черна Т.І.
Поздоряк Н.
Кухарський І.

Своєпідписи членів комісії



УКРАЇНА
ДАВИДІВСЬКА СІЛЬСЬКА РАДА
Львівського району Львівської області
12-та сесія VIII-го демократичного скликання

Р І Ш Е Н Н Я № 92 – 12/2022

10.02.2022 р

Про затвердження структури та чисельності
комунального закладу «Центр надання
спеціальних послуг Давидівської сільської ради»
на 2022 рік

Керуючись Законом України «Про місцеве самоврядування в Україні»,
Законом України «Про оплату праці», постановою Кабінету Міністрів України
від 30 серпня 2002 року № 1298 "Про оплату праці працівників на основі Єдиної
тарифної сітки розрядів і коефіцієнтів з оплати праці працівників установ,
закладів та організацій окремих галузей бюджетної сфери" (із змінами), наказу
Міністерства соціальної політики України від 18.05.2015 № 526 "Про умови
оплати праці працівників закладів соціального захисту дітей, закладів
соціального обслуговування, закладів соціальної підтримки сімей, дітей та
молоді і центрів соціальних служб для сім'ї, дітей та молоді" Давидівська
сільська рада:

В И Р І Ш И Л А:

1. Затвердити структуру та загальну чисельність КЗ «ЦНСП Давидівської сільської ради» в кількості 14 шт. од. з 01.03.2022 р. (Додатки 1,2).
2. Затвердити штатний розпис КЗ «ЦНСП Давидівської сільської ради» на 2022 р.
3. Контроль за виконання даного рішення покласти на постійну комісію з питань освіти, культури, молоді, спорту, охорони здоров'я та соціального захисту населення.



Володимир КЕРНИЦЬКИЙ

89

РЕЗУЛЬТАТИ ГОЛОСУВАННЯ
ДАВІДІВСЬКА СІЛЬСЬКА РАДА

Розширення № 93-17/2022

Протокол засідання

оренда н/прин в Николаїв

№ п/п	ПІБ	За	Проти	Утримався	Відсутній
1.	Керницький Володимир Михайлович	✓			
2.	Бабенко Ігор Іванович	✓			
3.	Біда Роман Богданович	✓			
4.	Бортнічук Олена Олександрівна	✓			
5.	Брегін Андрій Іванович	✓			
6.	Бульба Остап Стефанович	✓			
7.	Верходай Володимир Любомирович	✓			✓
8.	Винник Ігор Олегович	✓			
9.	Вульчак Андрій Васильович	✓			
10.	Гнатів Ірина Леонідівна	✓			
11.	Данилюк Олег Петрович	✓			
12.	Допілка Микола Ярославович	✓			
13.	Дунець Роман Ярославович	✓			
14.	Камінський Мар'ян Володимирович	✓			
15.	Кухарський Ігор Ярославович	✓			
16.	Клименко Олександр Олександрович	✓			
17.	Кришталь Світлана Михайлівна	✓			
18.	Босий Роман Миколайович				✓
19.	Подвірна Наталія Степанівна	✓			
20.	Удуд Петро Іванович	✓			
21.	Малиш Богдан Андрійович	✓			
22.	Кінаш Мирослав Юрійович	✓			
23.	Марценюк Назар Олександрович	✓			
24.	Сухарина Андрій Теодорович	✓			
25.	Филь Ярослав Миронович	✓			
26.	Черна Тарас Ігорович	✓			
	Читайло Степан Степанович	✓			
	ВСЬОГО:	25	0	0	2

Рішення :
Черня Т.І.
Мухоморов Н.
Мухоморов І.

прийнято не прийнято

[Handwritten signatures]



УКРАЇНА
ДАВИДІВСЬКА СІЛЬСЬКА РАДА
Львівського району Львівської області
12-та сесія 8-го демократичного скликання

Р І Ш Е Н Н Я №93 - 12/2022

10 лютого 2022 року

про укладання договору оренди нежитлового приміщення по вул. О.Дучимінської, 29 в Миколаїв для розміщення офісного приміщення шляхом проведення аукціону

Відповідно до Закону України «Про місцеве самоврядування в Україні», відповідно до Закону України від 03.10.2019 № 157-IX «Про оренду державного та комунального майна», та Порядку передачі в оренду державного та комунального майна, затвердженого Кабінетом Міністрів України від 03.06.2020 № 483, Давидівська сільська рада

В И Р І Ш И Л А:

Оголосити аукціон, за результатами якого може бути укладено договір оренди нежитлового приміщення загальною площею 7,30 кв. м, що знаходиться за адресою: Львівська обл., Львівський р-н, с. Миколаїв, вул. О.Дучимінської, 29 для розміщення офісного приміщення.

Включити нежитлове приміщення загальною площею 7,30 кв. м, що знаходиться за адресою: Львівська обл., Львівський р-н, с. Миколаїв, вул. О.Дучимінської, 29 в перелік об'єктів комунальної власності першого типу.

Визначити термін оренди об'єкту – 5 років.

Встановити додаткові умови оренди майна для орендаря:

- крім орендної плати, орендар самостійно оплачує комунальні послуги, послуги з прибирання прибудинкової території, послуги за вивіз сміття та інші послуги, передбачені договором;
- самостійно здійснює охорону території об'єкта та інші експлуатаційні послуги;
- самостійно здійснює страхування об'єкта оренди на користь балансоутримувача;
- самостійно, за власні кошти та за погодженням з Орендодавцем здійснює ремонт приміщення під власні потреби.

Обов'язки розміщення оголошення про проведення електронного аукціону на укладання договору оренди нежитлового приміщення загальною площею 7,30 кв. м, що знаходиться за адресою: Львівська обл., Львівський р-н, с. Миколаїв, вул. О.Дучимінської, 29 в електронній торговій системі покласти на уповноважену особу – Наказаного Ігоря Михайловича.

Відділу бухгалтерського обліку та звітності забезпечити постійний моніторинг надходження платежів з орендної плати.

Контроль за виконанням рішення покласти на заступника сільського голови з питань діяльності виконавчих органів Ігоря Хруня.

Сільський голова
14372313
УКРАЇНА

Володимир КЕРНИЦЬКИЙ

90

РЕЗУЛЬТАТИ ГОЛОСУВАННЯ
ДАВИДІВСЬКА СІЛЬСЬКА РАДА

Рішення № 94-12/2022

Точний зміст питання

пресф. вулиць о. Максим-Дубрицькі

№ п/п	ПІБ	За	Проти	Утримався	Відсутній
1.	Керницький Володимир Михайлович	✓			
2.	Бабенко Ігор Іванович	✓			
3.	Біда Роман Богданович	✓			
4.	Бортнічук Олена Олександрівна	✓			
5.	Брегін Андрій Іванович	✓			
6.	Бульба Остап Стефанович	✓			
7.	Верходай Володимир Любомирович				✓
8.	Винник Ігор Олегович	✓			
9.	Вульчак Андрій Васильович	✓			
10.	Гнатів Ірина Леонідівна	✓			
11.	Данилюк Олег Петрович	✓			
12.	Допілка Микола Ярославович	✓			
13.	Дунець Роман Ярославович	✓			
14.	Камінський Мар'ян Володимирович	✓			
15.	Кухарський Ігор Ярославович	✓			
16.	Клименко Олександр Олександрович	✓			
17.	Кришталь Світлана Михайлівна	✓			
18.	Босій Роман Миколайович			✓	
19.	Подвірна Наталія Степанівна	✓			
20.	Удуд Петро Іванович	✓			
21.	Малиш Богдан Андрійович	✓			
22.	Кінаш Мирослав Юрійович	✓			
23.	Марценюк Назар Олександрович	✓			
24.	Сухарина Андрій Теодорович	✓			
25.	Филь Ярослав Миронович	✓			
26.	Черна Тарас Ігорович	✓			
	Читайло Степан Степанович	✓			

ВСЬОГО: 25 (0) (0) 2

Рішення :

прийнято не прийнято

Члени комісії:
Члени комісії Т.І.
Члени комісії І.С.
Члени комісії Т.Я.

[Handwritten signatures]



УКРАЇНА
ДАВИДІВСЬКА СІЛЬСЬКА РАДА
Львівського району Львівської області
12-та сесія 8-го демократичного скликання

Р І Ш Е Н Н Я №94 - 12/2022

10 лютого 2022 року

присвоєння назви вулиці в с. Пасіки Зубрицькі
Львівського району Львівської області

у порядку упорядкування назв вулиць, проспектів, бульварів, провулків, площ на території
Львівської сільської територіальної громади, забезпечення єдиного порядку написання
присвоєння достовірної та актуальної інформації до словників, єдиних та державних
реєстрів, керуючись Законом України «Про присвоєння юридичним особам та об'єктам
власності імен (псевдонімів) фізичних осіб, ювілейних та святкових дат, назв і дат
історичних подій», керуючись ст.26, п.1 ст.59 Закону України «Про місцеве самоврядування
в Україні», Постановою Кабінету Міністрів України від 24.10.2012 № 989 «Про
затвердження Порядку проведення громадського обговорення під час розгляду питань про
присвоєння юридичним особам та об'єктам права власності, які за ними закріплені, об'єктам
власності, які належать фізичним особам, імен (псевдонімів) фізичних осіб, ювілейних
історичних дат, назв і дат історичних подій», розглянувши звернення старости Пасіки-
Зубрицького старостинського округу, про присвоєння вулиці, яка згідно генерального плану
назва як «Проектована,5» в с. Пасіки Зубрицькі Львівського району Львівської області
«Промислова», Давидівська сільська рада

В И Р І Ш И Л А:

Присвоїти назву вулиці «Проектована, 5 в с. Пасіки Зубрицькі Львівського району
Львівської області – «Промислова».
Доручити секретарю Давидівської сільської ради офіційне оприлюднення даного
рішення.
Дане рішення надіслати Львівській філії державного підприємства «Національні
інформаційні системи» Міністерства юстиції України для внесення даної назви до
Словника вулиць Державного реєстру речових прав на нерухоме майно.
Контроль за виконанням даного рішення покласти на комісію з питань комунальної
власності, житлово-комунального господарства, благоустрою, планування території,
будівництва, архітектури, охорони пам'яток, історичного середовища,
енергозбереження та транспорту Давидівської сільської ради.



Сільський голова

Володимир КЕРНИЦЬКИЙ

РЕЗУЛЬТАТИ ГОЛОСУВАННЯ
ДАВИДІВСЬКА СІЛЬСЬКА РАДА

Рішення № 95-12/2022

91
Короткий зміст питання

Пресф. вулиці @ ГАІ

№ пп Сільської Ради	ПІБ	За	Проти	Утримався	Відсутній
1.	Керницький Володимир Михайлович	✓			
2.	Бабенко Ігор Іванович	✓			
3.	Біда Роман Богданович	✓			
4.	Бортнічук Олена Олександрівна	✓			
5.	Брегін Андрій Іванович	✓			
6.	Бульба Остап Стефанович	✓			
7.	Верходай Володимир Любомирович	✓			✓
8.	Винник Ігор Олегович	✓			
9.	Вульчак Андрій Васильович	✓			
10.	Гнатів Ірина Леонідівна	✓			
11.	Данилюк Олег Петрович	✓			
12.	Допілка Микола Ярославович	✓			
13.	Дунець Роман Ярославович	✓			
14.	Камінський Мар'ян Володимирович	✓			
15.	Кухарський Ігор Ярославович	✓			
16.	Клименко Олександр Олександрович	✓			
17.	Кришталь Світлана Михайлівна	✓			
18.	Босий Роман Миколайович	✓			✓
19.	Подвірна Наталія Степанівна	✓			
20.	Удуд Петро Іванович	✓			
21.	Малиш Богдан Андрійович	✓			
22.	Кінаш Мирослав Юрійович	✓			
23.	Марценюк Назар Олександрович	✓			
24.	Сухарина Андрій Теодорович	✓			
25.	Филь Ярослав Миронович	✓			
26.	Черна Тарас Ігорович	✓			
	Читайло Степан Степанович	✓			
	ВСЬОГО:	25	0	0	2

Рішення :

прийнято

не прийнято

Склад комісія:
Черна Т.І.
Клименко Н.С.
Кухарський І.Я.

[Handwritten signature]



УКРАЇНА
ДАВИДІВСЬКА СІЛЬСЬКА РАДА
Львівського району Львівської області
12-та сесія 8-го демократичного скликання

РІШЕННЯ №95 - 12/2022

всі 10 лютого 2022 року

Про присвоєння назви вулиці в с. Гаї
Львівського району Львівської області

Метою упорядкування назв вулиць, проспектів, бульварів, провулків, площ на території Львівської сільської територіальної громади, забезпечення єдиного порядку написання, внесення достовірної та актуальної інформації до словників, єдиних та державних реєстрів, керуючись Законом України «Про присвоєння юридичним особам та об'єктам права власності імен (псевдонімів) фізичних осіб, ювілейних та святкових дат, назв і дат історичних подій», керуючись ст.26, п.1 ст.59 Закону України «Про місцеве самоврядування в Україні», Постановою Кабінету Міністрів України від 24.10.2012 № 989 «Про затвердження Порядку проведення громадського обговорення під час розгляду питань присвоєння юридичним особам та об'єктам права власності, які за ними закріплені, об'єктам права власності, які належать фізичним особам, імен (псевдонімів) фізичних осіб, ювілейних та святкових дат, назв і дат історичних подій», розглянувши звернення старости Львівського старостинського округу, про присвоєння вулиці, яка розташована у кварталі нової забудови в с. Гаї Львівського району Львівської області назву «Садова», Львівська сільська рада

ВИРІШИЛА:

Присвоїти назву вулиці яка розташована у кварталі нової забудови в селі Гаї Львівського району Львівської області – «Садова».

Доручити секретарю Давидівської сільської ради офіційне оприлюднення даного рішення.

Дане рішення надіслати Львівській філії державного підприємства «Національні інформаційні системи» Міністерства юстиції України для внесення даної назви до Словника вулиць Державного реєстру речових прав на нерухоме майно.

Контроль за виконанням даного рішення покласти на комісію з питань комунальної власності, житлово-комунального господарства, благоустрою, планування території, будівництва, архітектури, охорони пам'яток, історичного середовища, енергозабезпечення та транспорту Давидівської сільської ради.



Володимир КЕРНИЦЬКИЙ

РЕЗУЛЬТАТИ ГОЛОСУВАННЯ
ДАВИДІВСЬКА СІЛЬСЬКА РАДА

Рішення № 96-12/2022

Короткий зміст питання

Затверд. листу признач. - переход
кварталу.

№ п/п	ПІБ	За	Проти	Утримався	Відсутній
1.	Керницький Володимир Михайлович	✓			
2.	Бабенко Ігор Іванович	✓			
3.	Біда Роман Богданович	✓			
4.	Бортнічук Олена Олександрівна	✓			
5.	Брегін Андрій Іванович	✓			
6.	Бульба Остап Стефанович	✓			
7.	Верходай Володимир Любомирович	✓			✓
8.	Винник Ігор Олегович	✓			
9.	Вульчак Андрій Васильович	✓			
10.	Гнатів Ірина Леонідівна	✓			
11.	Данилюк Олег Петрович	✓			
12.	Допілка Микола Ярославович	✓			
13.	Дунець Роман Ярославович	✓			
14.	Камінський Мар'ян Володимирович	✓			
15.	Кухарський Ігор Ярославович	✓			
16.	Клименко Олександр Олександрович	✓			
17.	Кришталь Світлана Михайлівна	✓			
18.	Босий Роман Миколайович	✓			✓
19.	Подвірна Наталія Степанівна	✓			
20.	Удуд Петро Іванович	✓			
21.	Малиш Богдан Андрійович	✓			
22.	Кінаш Мирослав Юрійович	✓			
23.	Марценюк Назар Олександрович	✓			
24.	Сухарина Андрій Теодорович	✓			
25.	Филь Ярослав Миронович	✓			
26.	Черна Тарас Ігорович	✓			
27.	Читайло Степан Степанович	✓			
ВСЬОГО:		25	0	0	2

Рішення :

прийнято

не прийнято

Комісія:
Т.І.
Н.С.
І.А.

[Handwritten signature]



УКРАЇНА
ДАВИДІВСЬКА СІЛЬСЬКА РАДА
Львівського району Львівської області
12-та сесія 8-го демократичного скликання

Р І Ш Е Н Н Я №96 - 12/2022

10 лютого 2022 року

Затвердження акту передачі квартири

Прийнявши лист Головного управління Міністерства внутрішніх справ України у Львівській області від 03.12.2021 року № 135/05/18-2021, згідно наказу МВС України від 20.12.2021 року № 45, з метою забезпечення ефективності розгляду питань, пов'язаних із передачею до комунальної власності Давидівської сільської ради житлового будинку - передачею до комунальної власності Давидівської сільської ради житлового будинку та об'єктів інфраструктури, згідно зі статтею 6 Закону України «Про передачу права державної та комунальної власності», пунктами 5,6 Положення про Порядок передачі права державної та комунальної власності, що перебуває у повному управлінні в комунальну власність державного житлового фонду, що перебуває у повному управлінні державному віданні або в оперативному управлінні підприємств, установ та організацій, затвердженого постановою Кабінету Міністрів України від 6 листопада 1995 року № 891, Положенням про порядок передачі об'єктів права державної, комунальної власності, затвердженим постановою Кабінету Міністрів України від 21 вересня 1998 року № 1219, керуючись підпунктом 1 пункту «а» статті 30 Закону України «Про місцеве самоврядування в Україні», рішення № 8-1/2020 від 27.11.2020 «Про зміну найменування Давидівської сільської ради об'єднаної територіальної громади Пустомитівського району Львівської області», рішень виконавчого комітету Давидівської сільської ради від 21.12.2021 року № 021 № 382 «Про внесення змін до рішення виконавчого комітету Давидівської сільської ради № 32 від 18.03.2020 року «Про затвердження складу комісії з приймання - передачі до комунальної власності Давидівської сільської ради квартири № 75 у будинку № 24 на вул. Галицькій у с. Давидів», рішення від 18.10.2019 року № 204 «Про погодження передачі до комунальну власність квартири № 75 у будинку № 24 на вул. Галицькій в с. Давидів», Давидівська сільська рада

В І Р І Ш И Л А:

Прийняти у комунальну власність Давидівської сільської ради квартиру № 75, у будинку № 24 по вулиці Галицькій, в селі Давидів Львівського району Львівської області. Затвердити акт приймання - передачі квартири №75 у будинку № 24 на вул. Галицькій у с. Давидів Львівської області (додається).

Контролюючи за виконанням цього рішення покласти на постійну комісію сільської ради з питань комунальної власності, житлово-комунального господарства, благоустрою, будівництва, архітектури, охорони пам'яток, історичного збереження та транспорту.



Володимир КЕРНИЦЬКИЙ

Короткий зміст питання

грудубання питань порятуку селища

№ п/п	ПІБ	За	Проти	Утримався	Відсутній
1.	Керницький Володимир Михайлович	✓			
2.	Бабенко Ігор Іванович	✓			
3.	Біда Роман Богданович	✓			
4.	Бортнічук Олена Олександрівна	✓			
5.	Брегін Андрій Іванович	✓			
6.	Бульба Остап Стефанович	✓			✓
7.	Верходай Володимир Любомирович	✓			
8.	Винник Ігор Олегович	✓			
9.	Вульчак Андрій Васильович	✓			
10.	Гнатів Ірина Леонідівна	✓			
11.	Данилюк Олег Петрович	✓			
12.	Допілка Микола Ярославович	✓			
13.	Дунець Роман Ярославович	✓			
14.	Камінський Мар'ян Володимирович	✓			
15.	Кухарський Ігор Ярославович	✓			
16.	Клименко Олександр Олександрович	✓			
17.	Кришталь Світлана Михайлівна	✓			
18.	Босий Роман Миколайович				✓
19.	Подвірна Наталія Степанівна	✓			
20.	Удуд Петро Іванович	✓			
21.	Малиш Богдан Андрійович	✓			
22.	Кінаш Мирослав Юрійович	✓			
23.	Марценюк Назар Олександрович	✓			
24.	Сухарина Андрій Теодорович	✓			
25.	Филь Ярослав Миронович	✓			
26.	Черна Тарас Ігорович	✓			
27.	Читайло Степан Степанович	✓			
ВСЬОГО:		25	0	0	2

Рішення :

прийнято

не прийнято

Комісія:
Т.І.
Н.С.
І.Я.

[Handwritten signatures]



УКРАЇНА
ДАВИДІВСЬКА СІЛЬСЬКА РАДА
Львівського району Львівської області
12-та сесія 8-го демократичного скликання

Р І Ш Е Н Н Я №97 - 12/2022

від 10 лютого 2022 року

Про групування питань порядку денного
для голосування пакетом

Заслухавши пропозицію секретаря Давидівської сільської ради, Андрія Сухарини,
про групування питань порядку денного, для голосування пакетом та відповідно до
пункту 5.3 Регламенту Давидівської сільської ради, Давидівська сільська рада

В И Р І Ш И Л А:

1. Згрупувати питання порядку денного з №94 по №114 для голосування та
присвоїти кожному з них окремий № рішення;
2. Секретарю ради зафіксувати дане рішення в протоколі XII-ої сесії VIII-го
демократичного скликання Давидівської сільської ради;
3. Контроль за виконанням даного рішення покласти на секретаря ради, Андрія



Голова

Володимир КЕРНИЦЬКИЙ

РЕЗУЛЬТАТИ ГОЛОСУВАННЯ
ДАВИДІВСЬКА СІЛЬСЬКА РАДА

Рішення № 98-12/2022

118-12/2022

Титулярна порада усього
№ 94 по № 114

Титулярний зміст питання

№ п/п	ПІБ	За	Проти	Утримаяся	Відсутній
1.	Керницький Володимир Михайлович	✓			
2.	Бабенко Ігор Іванович	✓			
3.	Біла Роман Богданович	✓			
4.	Бортничук Олена Олександрівна	✓			
5.	Брегін Андрій Іванович	✓			
6.	Бульба Остап Стефанович	✓			✓
7.	Верходай Володимир Любомирович	✓			
8.	Винник Ігор Олегович	✓			
9.	Вульчак Андрій Васильович	✓			
10.	Гнатів Ірина Леонідівна	✓			
11.	Данилюк Олег Петрович	✓			
12.	Допілка Микола Ярославович	✓			
13.	Дунець Роман Ярославович	✓			
14.	Камінський Мар'ян Володимирович	✓			
15.	Кухарський Ігор Ярославович	✓			
16.	Клименко Олександр Олександрович	✓			
17.	Кришталь Світлана Михайлівна	✓			
18.	Босий Роман Миколайович	✓			✓
19.	Подвірна Наталія Степанівна	✓			
20.	Удуд Петро Іванович	✓			
21.	Малиш Богдан Андрійович	✓			
22.	Кінаш Мирослав Юрійович	✓			
23.	Марценюк Назар Олександрович	✓			
24.	Сухарина Андрій Теодорович	✓			
25.	Филь Ярослав Миронович	✓			
26.	Черна Тарас Ігорович	✓			
27.	Читайло Степан Степанович	✓			
ВСЬОГО:		25	0	0	2

Рішення :

прийнято

не прийнято

Секретарка: Т.І.
Григорина Н.С.
Савицький Т.Я

[Handwritten signatures]



УКРАЇНА
ДАВИДІВСЬКА СІЛЬСЬКА РАДА
Львівського району Львівської області
12-та сесія 8-го демократичного скликання

Р І Ш Е Н Н Я №98-12/2022

19 лютого 2022 року

про розроблення детального плану території, щодо зміни цільового призначення земельних ділянок: кадастровий №4623682400:03:000:0014, кадастровий №4623682400:03:000:0016 на вулиці Проектована в с.Давидів

Розглянувши звернення громадянина Химовича Андрія Юрійовича від 10.10.2017р. (зареєстроване в Давидівській сільській раді 24.01.2022 за №649/100-12), керуючись: ст.ст.8, 19, п.3ст.10, п.3ст.21 Закону України "Про регулювання містобудівної діяльності", ст.31 Закону України "Про місцеве самоврядування в Україні", постановою Кабінету Міністрів від 01.09.2021р. №926 «Про затвердження детального плану території», постановою Кабінету Міністрів України від 25.04.2011 №555 "Про затвердження Порядку проведення громадських слухань щодо врахування громадських інтересів під час розроблення проектів містобудівної документації на місцевому рівні", враховуючи рішення Давидівської сільської ради ОТГ від 10.10.2017 №13-14/2017 «Про затвердження Положення про громадські слухання в Давидівській сільській об'єднаній територіальній громаді», Давидівська сільська рада

В И Р І Ш И Л А:

1. Надати дозвіл Виконавчому комітету Давидівської сільської ради на розроблення детального плану території, щодо зміни цільового призначення земельних ділянок: площею 0,1000 га. кадастр.№4623682400:03:000:0014, площею 0,1000 га. кадастровий №4623682400:03:000:0016, на вулиці Проектована в с.Давидів (земельними ділянками населеного пункту), що визначені для будівництва та обслуговування підприємницької діяльності, господарських будівель і споруд.
2. Виконавчому комітету Давидівської сільської ради забезпечити укладання цього договору, підготовку та надання вихідних даних на проектування та розроблення цього детального плану території.
3. Громадянину Химовичу Андрію Юрійовичу забезпечити фінансування робіт з проектування цього детального плану території.
4. Відділу містобудування, архітектури та державного архітектурно-будівельного контролю Давидівської сільської ради погодити детальний план території у відділі земельних ресурсів Давидівської сільської ради та забезпечити, у

400

встановленому порядку, проведення громадських слухань детального плану та щодо формування та відведення земельних ділянок на вулиці Проектована в с для врахування громадських інтересів.

5. Контроль за виконанням рішення покласти на голову комісії комунальної власності, житлово-комунального господарства, благоустрою, території, будівництва, архітектури, охорони пам'яток, історичного сп енергозбереження та транспорту.

Сільський голова



Володимир КЕРНИ



УКРАЇНА
ДАВИДІВСЬКА СІЛЬСЬКА РАДА
Львівського району Львівської області
12-та сесія 8-го демократичного скликання

Р І Ш Е Н Н Я №99-12/2022

...ого 2022 року

... розроблення детального плану
... торії для розміщення дитячо-
... тивного
... маянчика на
... Сонячна, 51-57 в с.Давидів

Розглянувши подання депутата Давидівської сільської ради - Малиша Івана Андрійовича, щодо необхідності у розробленні детального плану території для розміщення дитячо-спортивного майданчика на вул.Сонячна, 51-57 у с.Давидів, згідно з ч.1 ст.ст.16, 17, 19, 21, 24 Закону України "Про регулювання містобудівної діяльності", ст.31 Закону України "Про місцеве самоврядування в Україні", ст.21 Закону України "Про регулювання містобудівної діяльності", постановою Кабінету Міністрів України від 25.04.2011 №555 "Про затвердження Порядку проведення громадських слухань щодо врахування громадських інтересів під час розроблення містобудівної документації на місцевому рівні", рішенням Давидівської сільської ради ОТГ від 10.10.2017 №983-14/2017 «Про затвердження Положення про проведення громадських слухань в Давидівській сільській об'єднаній територіальній громаді» Давидівська сільська рада

В И Р І Ш И Л А:

1. Надати дозвіл Виконавчому комітету Давидівської сільської ради на розроблення детального плану території, орієнтовною площею 0,2000 га., на вул.Сонячна, 51-57 в с.Давидів, що визначена для розміщення дитячо-спортивного майданчика.
2. Виконавчому комітету Давидівської сільської ради забезпечити укладання відповідного договору, підготовку та надання вихідних даних на проектування та розроблення детального плану території.
3. Відділу містобудування, архітектури та планування територій Давидівської сільської ради погодити Детальний план території у відділі земельних ресурсів Давидівської сільської ради та забезпечити, у встановленому порядку, проведення громадських слухань цього Детального плану території в с.Давидів, для врахування громадських інтересів.
4. Контроль за виконанням рішення покласти на голову комісії з питань комунальної власності, житлово-комунального господарства, благоустрою,

планування території, будівництва, архітектури, охорони пам'яток, середовища, енергозбереження та транспорту.



Сільський голова

[Handwritten signature]

Володимир КЕРНІ

Прощу Вас винести
проєкт рішення «
формування та відведення
д. Сонячна, 51-57 в с. Да
вд. спортивного май,
Додаток на 2 арку

Доловагою,
Депутат Давидівської сі



УКРАЇНА
ДАВИДІВСЬКА СІЛЬСЬКА РАДА
Львівського району Львівської області
12-та сесія 8-го демократичного скликання

Р І Ш Е Н Н Я №100-12/2022

лютого 2022 року

розроблення детального плану
території щодо зміни цільового
призначення земельних ділянок:
кадастровий №4623683100:01:002:0114,
кадастровий №4623683100:01:002:0491 на
вулиці Проектована в с.Звенигород

Розглянувши звернення громадянки Деревецької Марини Іванівни від 12.02.2022 (zareestrovane v Davydivskiy sil'skoy radі 26.01.2022 za №692/100-2022), згідно з ч.1 ст.ст.8, 19, п.3ст.10, п.3ст.21 Закону України "Про регулювання містобудівної діяльності", ст.31 Закону України "Про місцеве самоврядування в Україні", постановою Кабінету Міністрів від 01.09.2021р. №926 «Про затвердження порядку розроблення, оновлення, внесення змін та затвердження містобудівної документації», постановою Кабінету Міністрів України від 25.04.2011 №555 "Про затвердження Порядку проведення громадських слухань щодо врахування громадських інтересів під час розроблення проектів містобудівної документації на місцевому рівні", враховуючи рішення Давидівської сільської ради ОТГ від 10.10.2017 №13-14/2017 «Про затвердження Положення про громадські слухання в Давидівській об'єднаній територіальній громаді», Давидівська сільська рада

В И Р І Ш И Л А:

1. Надати дозвіл Виконавчому комітету Давидівської сільської ради на розроблення детального плану території, щодо зміни цільового призначення земельних ділянок: площею 0,6349 га. кадастровий №4623683100:01:002:0114, площею 0,2947 га. кадастровий №4623683100:01:002:0491 на вулиці Проектована в с.Звенигород, що визначені для індивідуального житлового будівництва.
2. Виконавчому комітету Давидівської сільської ради забезпечити укладання містобудівного договору, підготовку та надання вихідних даних на проектування та розроблення цього детального плану території.
3. Громадянки Деревецькій Марині Іванівні забезпечити фінансування робіт з розроблення цього детального плану території.
4. Відділу містобудування, архітектури та державного архітектурно-будівельного контролю Давидівської сільської ради погодити детальний план території у відділі земельних ресурсів Давидівської сільської ради та забезпечити, у визначеному порядку, проведення громадських слухань детального плану території.

щодо формування та відведення земельних ділянок на вулиці
с.Звенигород, для врахування громадських інтересів.

5. Контроль за виконанням рішення покласти на голову
комунальної власності, житлово-комунального господарства, благоустрою
території, будівництва, архітектури, охорони пам'яток, історико-культурного
енергозбереження та транспорту.

Сільський голова



[Handwritten signature]

Володимир К...

[Handwritten notes in blue ink, partially illegible]

Прощу надати дозвіл на
22683100:01

Форми "За
по призначенню
Відповідно до Закону Ук
згоду на оброблення моїх
заяви додається:

Копія документа про
(необхідності).

01 20.22



УКРАЇНА
ДАВИДІВСЬКА СІЛЬСЬКА РАДА
Львівського району Львівської області
12-та сесія 8-го демократичного скликання

РІШЕННЯ №101-12/2022

10 лютого 2022 року

про розроблення детального плану території, щодо формування та відведення земельної ділянки на вулиці, проєктована в с. Дмитровичі

Розглянувши звернення громадянки Прус Зоряни Володимирівни від 10.12.2021р. (зарєєстроване в Давидівській сільській раді 10.12.2021 за №6147/100-21), керуючись: ст.ст.8, 19, п.3ст.10, п.3ст.21 Закону України "Про регулювання містобудівної діяльності", ст.31 Закону України "Про місцеве самоврядування в Україні", постановою Кабінету Міністрів від 01.09.2021р. №926 «Про затвердження Порядку розроблення, оновлення, внесення змін та затвердження містобудівної документації», постановою Кабінету Міністрів України від 25.04.2011 №555 "Про затвердження Порядку проведення громадських слухань щодо врахування громадських інтересів під час розроблення проєктів містобудівної документації на місцевому рівні", враховуючи рішення Давидівської сільської ради ОТГ від 10.10.2017 №83-14/2017 «Про затвердження Положення про громадські слухання в Давидівській сільській об'єднаній територіальній громаді», Давидівська сільська рада

ВИРІШИЛА:

1. Надати дозвіл Виконавчому комітету Давидівської сільської ради на розроблення детального плану території, щодо формування та відведення земельної ділянки, орієнтовною площею 0,2500 га., на вулиці Проєктована в с.Дмитровичі, що призначена для будівництва та обслуговування індивідуального житлового будинку, господарських будівель і споруд.
2. Виконавчому комітету Давидівської сільської ради забезпечити укладання відповідного договору, підготовку та надання вихідних даних на проєктування та розроблення цього детального плану території.
3. Громадянці Прус Зоряні Володимирівні забезпечити фінансування робіт з розроблення цього детального плану території.
4. Відділу містобудування, архітектури та державного архітектурно-земельного контролю Давидівської сільської ради погодити детальний план території у відділі земельних ресурсів Давидівської сільської ради та забезпечити, у встановленому порядку, проведення громадських слухань детального плану території, щодо формування та відведення земельної ділянки на вулиці Проєктована в с.Дмитровичі, для врахування громадських інтересів.

5. Контроль за виконанням рішення покласти на голову комунальної власності, житлово-комунального господарства, благоустрою території, будівництва, архітектури, охорони пам'яток, історичних енергозбереження та транспорту.

Сільський голова



[Handwritten signature]

Володимир Кер

Сіле
Кер

Прошу надати дозвіл на виготовлення до вкредитування Дідишної півкарі для ДД Міської теплопостачальної станції Львівської обл. Львівського р

Відповідно до Закону України Про зокремлення земель приватизації, ім'я та по батькові фізичної

яко згоду на оброблення моїх персональних даних додається:

Копія документа про право власності (при необхідності).

Копія паспорта, інформ
що мене ідентифікує
10 червня 2021 р.



УКРАЇНА
ДАВИДІВСЬКА СІЛЬСЬКА РАДА
Львівського району Львівської області
12-та сесія 8-го демократичного скликання

Р І Ш Е Н Н Я №102-12/2022

10 лютого 2022 року

про розроблення детального плану території, щодо формування та відведення земельної ділянки на вулиці Проектована 10 в с.Кротошин

Розглянувши звернення громадянки Вадяк Оксани Григорівни від 02.12.2021 зареєстроване в Давидівській сільській раді 02.12.2021 за №5951/100-2021), ухвалюючи: ст.ст.8, 19, п.3ст.10, п.3ст.21 Закону України "Про регулювання містобудівної діяльності", ст.31 Закону України "Про місцеве самоврядування в Україні", постановою Кабінету Міністрів від 01.09.2021р. №926 «Про затвердження Порядку розроблення, оновлення, внесення змін та затвердження містобудівної документації», постановою Кабінету Міністрів України від 25.04.2011 №555 "Про затвердження Порядку проведення громадських слухань щодо врахування громадських інтересів під час розроблення проектів містобудівної документації на місцевому рівні", враховуючи рішення Давидівської сільської ради ОТГ від 10.10.2017 №83-14/2017 «Про затвердження Положення про громадські слухання в Давидівській сільській об'єднаній територіальній громаді», Давидівська сільська рада

В И Р І Ш И Л А:

1. Надати дозвіл Виконавчому комітету Давидівської сільської ради на розроблення детального плану території, щодо формування та відведення земельної ділянки, орієнтовною площею 0,2500 га., на вулиці Проектована 10 в с.Кротошин, що призначена для будівництва та обслуговування індивідуального житлового будинку, господарських будівель і споруд.
2. Виконавчому комітету Давидівської сільської ради забезпечити укладання відповідного договору, підготовку та надання вихідних даних на проектування та розроблення цього детального плану території.
3. Громадянці Вадяк Оксані Григорівні забезпечити фінансування робіт з розроблення цього детального плану території.
4. Відділу містобудування, архітектури та державного архітектурно-будівельного контролю Давидівської сільської ради погодити детальний план території у відділі земельних ресурсів Давидівської сільської ради та забезпечити, у встановленому порядку, проведення громадських слухань детального плану території, щодо формування та відведення земельних ділянок на вулиці Проектована 10 в с.Кротошин, для врахування громадських інтересів.

5. Контроль за виконанням рішення покласти на голову комунальної власності, житлово-комунального господарства, територій, будівництва, архітектури, охорони пам'яток, історико-енергозбереження та транспорту.

Сільський голова



[Handwritten signature]

Володимир КЕР

Прощу надати дозвіл на виготовлення
в с. Крос

Відповідно до Закону України «Про доступ до публічної інформації» (згідно з наданими документами) надається:

Копія документа про право в (в разі необхідності):

19 20 1 р.



УКРАЇНА
ДАВИДІВСЬКА СІЛЬСЬКА РАДА
Львівського району Львівської області
12-та сесія 8-го демократичного скликання

Р І Ш Е Н Н Я №103-12/2022

10 лютого 2022 року

про розроблення детального плану території, щодо формування та відведення земельної ділянки на вул. Січових Стрільців, 111 в с.Кротошин

Розглянувши звернення громадянина Марковського Сергія Валерійовича від 30.12.2021 (zareestrowane в Давидівській сільській раді 30.12.2021 за №6579/100-21), керуючись: ст.ст.8, 19, п.3ст.10, п.3ст.21 Закону України "Про регулювання містобудівної діяльності", ст.31 Закону України "Про місцеве самоврядування в Україні", постановою Кабінету Міністрів від 01.09.2021р. №926 «Про затвердження порядку розроблення, оновлення, внесення змін та затвердження містобудівної документації», постановою Кабінету Міністрів України від 25.04.2011 №555 "Про затвердження Порядку проведення громадських слухань щодо врахування громадських інтересів під час розроблення проектів містобудівної документації на місцевому рівні", враховуючи рішення Давидівської сільської ради ОТГ від 10.10.2017 №93-14/2017 «Про затвердження Положення про громадські слухання в Давидівській сільській об'єднаній територіальній громаді», Давидівська сільська рада

В И Р І Ш И Л А:

1. Надати дозвіл Виконавчому комітету Давидівської сільської ради на розроблення детального плану території, щодо формування та відведення земельної ділянки, орієнтовною площею 0,2500 га., на вул.Січових Стрільців, 111 в с.Кротошин, що визначена для будівництва та обслуговування індивідуального житлового будинку, господарських будівель і споруд.
2. Виконавчому комітету Давидівської сільської ради забезпечити укладання відповідного договору, підготовку та надання вихідних даних на проектування та розроблення цього детального плану території.
3. Громадянину Марковському Сергію Валерійовичу забезпечити фінансування витрат з розроблення цього детального плану території.
4. Відділу містобудування, архітектури та державного архітектурно-будівельного контролю Давидівської сільської ради погодити детальний план території у відділі земельних ресурсів Давидівської сільської ради та забезпечити, у встановленому порядку, проведення громадських слухань детального плану території, щодо формування та відведення земельних ділянок на вул.Січових Стрільців в с.Кротошин, для врахування громадських інтересів.

5. Контроль за виконанням рішення покласти на голову комунального підприємства, житлово-комунального господарства, благоустрою території, будівництва, архітектури, охорони пам'яток, історичного енергозбереження та транспорту.



[Handwritten signature]

Володимир КЕРНІ

[Handwritten signature]

Прошу надати дозвіл
на ухиляння
Степанів Стрич

Відповідно до Закону України про угоду на оброблення мої
до заяви додається:

Копія документа про
необхідності).

20, 12 20, 21



УКРАЇНА
ДАВИДІВСЬКА СІЛЬСЬКА РАДА
Львівського району Львівської області
12-та сесія 8-го демократичного скликання

Р І Ш Е Н Н Я №104-12/2022

від 10 лютого 2022 року

Про розроблення містобудівної документації, щодо внесення змін та доповнень до Генерального плану с.Пасіки-Зубрицькі, с.Горішній

Розглянувши подання старости Пасіки-Зубрицького старостинського округу – Бубенчика Ігора Євгеновича від 03.02.2022 №2 (zareєстроване в Давидівській сільській раді 03.02.2022 за №452), керуючись: ст.ст.8, 19, п.3ст.10, п.3ст.21 Закону України “Про регулювання містобудівної діяльності”, ст.31 Закону України “Про місцеве самоврядування в Україні”, постановою Кабінету Міністрів від 01.09.2021р. №926 «Про затвердження Порядку розроблення, оновлення, внесення змін та затвердження містобудівної документації», постановою Кабінету Міністрів України від 25.04.2011 №555 “Про затвердження Порядку проведення громадських слухань щодо врахування громадських інтересів під час розроблення проектів містобудівної документації на місцевому рівні”, враховуючи рішення Давидівської сільської ради ОТГ від 10.10.2017 №983-14/2017 «Про затвердження Положення про громадські слухання в Давидівській сільській об’єднаній територіальній громаді», Давидівська сільська рада

В И Р І Ш И Л А:

1. Надати дозвіл Виконавчому комітету Давидівської сільської ради на розроблення містобудівної документації, щодо внесення змін та доповнень до Генерального плану с.Пасіки-Зубрицькі, с.Горішній Давидівської сільської ради Львівського району Львівської області.
2. Виконавчому комітету Давидівської сільської ради забезпечити укладання цивільного договору, підготовку та надання вихідних даних на проектування та розроблення цієї містобудівної документації.
3. Відділу містобудування, архітектури та державного архітектурно-будівельного контролю Давидівської сільської ради забезпечити, у встановленому порядку, проведення громадських слухань розробленої містобудівної документації, врахування громадських інтересів.
4. Контроль за виконанням рішення покласти на заступника сільського голови з питань діяльності виконавчих органів – Хруня Ігора Степановича.



Володимир КЕРНИЦЬКИЙ



УКРАЇНА
ДАВИДІВСЬКА СІЛЬСЬКА РАДА
Львівського району Львівської області
12-та сесія 8-го демократичного скликання

РІШЕННЯ №105-12/2022

від 10 лютого 2022 року

Про розроблення детального плану території, щодо формування та відведення земельних ділянок на вул.Героїв України – вулиця Проектована 2 в с.Пасіки-Зубрицькі (земельні торги, аукціон)

Розглянувши подання старости Пасіки-Зубрицького старостинського округу - Бубенчика Ігора Євгеновича від 03.02.2022 №3 (zareєстроване в Давидівській сільській раді 03.02.2022 за №456), керуючись: ст.ст.8, 19, п.3ст.10, п.3ст.21 Закону України "Про регулювання містобудівної діяльності", ст.31 Закону України "Про місцеве самоврядування в Україні", постановою Кабінету Міністрів від 01.09.2021р. №926 «Про затвердження Порядку розроблення, оновлення, внесення змін та затвердження містобудівної документації», постановою Кабінету Міністрів України від 25.04.2011 №555 «Про затвердження Порядку проведення громадських слухань щодо врахування громадських інтересів під час розроблення проектів містобудівної документації на місцевому рівні», враховуючи рішення Давидівської сільської ради ЛТГ від 10.10.2017 №983-14/2017 «Про затвердження Положення про громадські слухання в Давидівській сільській об'єднаній територіальній громаді», Давидівська сільська рада

В И Р І Ш И Л А:

1. Надати дозвіл Виконавчому комітету Давидівської сільської ради на розроблення детального плану території, щодо формування та відведення земельних ділянок на вул.Героїв України - вулиця Проектована 2 в с.Пасіки-Зубрицькі, що визначені для будівництва та обслуговування об'єктів громадського призначення, господарських будівель і споруд (земельні торги, аукціон).
2. Виконавчому комітету Давидівської сільської ради забезпечити укладання відповідного договору, підготовку та надання вихідних даних на проектування та розроблення цього детального плану території.
3. Відділу містобудування, архітектури та державного архітектурно-земельного контролю Давидівської сільської ради погодити детальний план території у відділі земельних ресурсів Давидівської сільської ради та забезпечити, у відповідному порядку, проведення громадських слухань детального плану території.

щодо формування та відведення земельних ділянок на вул. Героїв України
Проектована 2 в с. Пасіки-Зубрицькі, для врахування громадських інтересів
4. Контроль за виконанням рішення покласти на голову комунального підприємства, житлово-комунального господарства, благоустрою території, будівництва, архітектури, охорони пам'яток, історичного енергозбереження та транспорту.

Сільський голова



[Handwritten signature]

Володимир КЕР...

[Handwritten notes and scribbles]

ДА
Львівськ
ПАСІКИ-ЗУБ
81137 с. Пасіки Зуб

2022 р. № 3

Прошу Вас надати...
вуль Героїв України та
вуль Львівської област

села Пасіки-Зубриць
Львівського округу



ДАВИДІВСЬКА
СІЛЬСЬКА РАДА

Том 3

ПРОТОКОЛ
засідання

від 12 -ої сесії
10.02.22 р.

Рішення

з № 106
по № 150



УКРАЇНА
ДАВИДІВСЬКА СІЛЬСЬКА РАДА
Львівського району Львівської області
12-та сесія 8-го демократичного скликання

Р І Ш Е Н Н Я №106-12/2022

від 10 лютого 2022 року

Про розроблення детального плану території, щодо зміни цільового призначення земельних ділянок: кадастровий №4623685100:01:003:0124, кадастровий №4623685100:01:003:0285 на вул.Є.Коновальця – вул.П.Сагайдачного в с.Пасіки-Зубрицькі

Розглянувши звернення громадянки Мурги Мирослави Василівни від 09.12.2021р. (zareєстроване в Давидівській сільській раді 09.12.2021 за №6128/100-2021), керуючись: ст.ст.8, 19, п.3ст.10, п.3ст.21 Закону України “Про регулювання містобудівної діяльності”, ст.31 Закону України “Про місцеве самоврядування в Україні”, постановою Кабінету Міністрів від 01.09.2021р. №926 «Про затвердження Порядку розроблення, оновлення, внесення змін та затвердження містобудівної документації», постановою Кабінету Міністрів України від 25.04.2011 №555 “Про затвердження Порядку проведення громадських слухань щодо врахування громадських інтересів під час розроблення проектів містобудівної документації на місцевому рівні”, враховуючи рішення Давидівської сільської ради ОТГ від 10.10.2017 №983-14/2017 «Про затвердження Положення про громадські слухання в Давидівській сільській об’єднаній територіальній громаді», Давидівська сільська рада

В И Р І Ш И Л А:

1. Надати дозвіл Виконавчому комітету Давидівської сільської ради на розроблення детального плану території, щодо зміни цільового призначення земельних ділянок: площею 0,1070 га. кадастровий №4623685100:01:003:0124, площею 0,0532 га. кадастровий №4623685100:01:003:0285, на вул.Є.Коновальця – вул.П.Сагайдачного в с.Пасіки-Зубрицькі, що визначені для будівництва та обслуговування логістично-адміністративного комплексу.
2. Виконавчому комітету Давидівської сільської ради забезпечити укладання відповідного договору, підготовку та надання вихідних даних на проектування та розроблення цього детального плану території.
3. Громадянці Мурзі Мирославі Василівни забезпечити фінансування робіт з розроблення цього детального плану території.
4. Відділу містобудування, архітектури та державного архітектурно-будівельного контролю Давидівської сільської ради погодити детальний план

території у відділі земельних ресурсів Давидівської сільської ради та забезпечити встановленому порядку, проведення громадських слухань детального плану території щодо формування та відведення земельних ділянок на вул.Є.Коновальця вул.П.Сагайдачного в с.Пасіки-Зубрицькі, для врахування громадських інтересів.)

5. Контроль за виконанням рішення покласти на голову комісії з питань комунальної власності, житлово-комунального господарства, благоустрою, планування території, будівництва, архітектури, охорони пам'яток, історичного середовища, енергозбереження та транспорту.

Сільський голова



Володимир КЕРНИЦЬКИЙ



УКРАЇНА
ДАВИДІВСЬКА СІЛЬСЬКА РАДА
Львівського району Львівської області
12-та сесія 8-го демократичного скликання

Р І Ш Е Н Н Я №107-12/2022

від 10 лютого 2022 року

Про розроблення детального плану території, щодо зміни цільового призначення земельної ділянки, кадастровий №4623685100:01:001:0318, на вул.Героїв Крут – вул.Соборна в с.Пасіки-Зубрицькі

Розглянувши звернення громадянина Калина Юрія Івановича від 04.01.2022 (зарєєстроване в Давидівській сільській раді 05.01.2022 за №49/100-2022), керуючись: ст.ст.8, 19, п.3ст.10, п.3ст.21 Закону України “Про регулювання містобудівної діяльності”, ст.31 Закону України “Про місцеве самоврядування в Україні”, постановою Кабінету Міністрів від 01.09.2021р. №926 «Про затвердження Порядку розроблення, оновлення, внесення змін та затвердження містобудівної документації», постановою Кабінету Міністрів України від 25.04.2011 №555 “Про затвердження Порядку проведення громадських слухань щодо врахування громадських інтересів під час розроблення проектів містобудівної документації на місцевому рівні”, враховуючи рішення Давидівської сільської ради ОТГ від 10.10.2017 №983-14/2017 «Про затвердження Положення про громадські слухання в Давидівській сільській об’єднаній територіальній громаді», Давидівська сільська рада

В И Р І Ш И Л А:

1. Надати дозвіл Виконавчому комітету Давидівської сільської ради на розроблення детального плану території, щодо зміни цільового призначення земельної ділянки, площею 0,1354 га. кадастровий №4623685100:01:001:0318, на вул.Героїв Крут – вул.Соборна в с.Пасіки-Зубрицькі, що визначена для будівництва та обслуговування індивідуального житлового будинку, господарських будівель і споруд.

2. Виконавчому комітету Давидівської сільської ради забезпечити укладання відповідного договору, підготовку та надання вихідних даних на проектування та розроблення цього детального плану території.

3. Громадянину Калину Юрію Івановичу забезпечити фінансування робіт з розроблення цього детального плану території.

4. Відділу містобудування, архітектури та державного архітектурно-будівельного контролю Давидівської сільської ради погодити детальний план території у відділі земельних ресурсів Давидівської сільської ради та забезпечити, у

встановленому порядку, проведення громадських слухань детального плану території щодо формування та відведення земельних ділянок на вул. Героїв Крут – вул. С. в с. Пасіки-Зубрицькі, для врахування громадських інтересів.

5. Контроль за виконанням рішення покласти на голову комісії з комунальної власності, житлово-комунального господарства, благоустрою, планування території, будівництва, архітектури, охорони пам'яток, історичного середовища, енергозбереження та транспорту.

Сільський голова



Володимир КЕРНИЦЬ



УКРАЇНА
ДАВИДІВСЬКА СІЛЬСЬКА РАДА
Львівського району Львівської області
12-та сесія 8-го демократичного скликання

Р І Ш Е Н Н Я №108-12/2022

Р.Феданя від 10 лютого 2022 року

Про розроблення детального плану території, щодо зміни цільового призначення земельної ділянки, кадастровий №4623685100:01:004:0420, на вул.Лесі Українки в с.Пасіки-Зубрицькі

Розглянувши звернення громадянина Сабата Андрія Ігоровича від 06.01.2022 (заресстроване в Давидівській сільській раді 06.01.2022 за №66/100-2022), керуючись: ст.ст.8, 19, п.3ст.10, п.3ст.21 Закону України "Про регулювання містобудівної діяльності", ст.31 Закону України "Про місцеве самоврядування в Україні", постановою Кабінету Міністрів від 01.09.2021р. №926 «Про затвердження Порядку розроблення, оновлення, внесення змін та затвердження містобудівної документації», постановою Кабінету Міністрів України від 25.04.2011 №555 «Про затвердження Порядку проведення громадських слухань щодо врахування громадських інтересів під час розроблення проектів містобудівної документації на місцевому рівні», враховуючи рішення Давидівської сільської ради ОТГ від 10.10.2017 №983-14/2017 «Про затвердження Положення про громадські слухання в Давидівській сільській об'єднаній територіальній громаді», Давидівська сільська рада

В И Р І Ш И Л А:

1. Надати дозвіл Виконавчому комітету Давидівської сільської ради на розроблення детального плану території, щодо зміни цільового призначення земельної ділянки, площею 0,4505 га. кадастровий №4623685100:01:004:0420, на вул.Лесі Українки в с.Пасіки-Зубрицькі, що визначена для будівництва та обслуговування індивідуального житлового будинку, господарських будівель і споруд.

2. Виконавчому комітету Давидівської сільської ради забезпечити укладання відповідного договору, підготовку та надання вихідних даних на проектування та розроблення цього детального плану території.

3. Громадянину Сабату Андрію Ігоровичу забезпечити фінансування робіт з розроблення цього детального плану території.

4. Відділу містобудування, архітектури та державного архітектурно-будівельного контролю Давидівської сільської ради погодити детальний план території у відділі земельних ресурсів Давидівської сільської ради та забезпечити, у



УКРАЇНА
ДАВИДІВСЬКА СІЛЬСЬКА РАДА
Львівського району Львівської області
12-та сесія 8-го демократичного скликання

Р І Ш Е Н Н Я №109-12/2022

від 10 лютого 2022 року

Про розроблення детального плану території, щодо формування та відведення земельної ділянки на вул.Зелена в с.Старе Село

Розглянувши звернення громадянки Кручик Олесі Іванівни від 08.12.2021 (зарєєстроване в Давидівській сільській раді 08.12.2021 за №6094/100-2021), керуючись: ст.ст.8, 19, п.3ст.10, п.3ст.21 Закону України "Про регулювання містобудівної діяльності", ст.31 Закону України "Про місцеве самоврядування в Україні", постановою Кабінету Міністрів від 01.09.2021р. №926 «Про затвердження Порядку розроблення, оновлення, внесення змін та затвердження містобудівної документації», постановою Кабінету Міністрів України від 25.04.2011 №555 "Про затвердження Порядку проведення громадських слухань щодо врахування громадських інтересів під час розроблення проектів містобудівної документації на місцевому рівні", враховуючи рішення Давидівської сільської ради ОТГ від 10.10.2017 №983-14/2017 «Про затвердження Положення про громадські слухання в Давидівській сільській об'єднаній територіальній громаді», Давидівська сільська рада

В І Р І Ш И Л А:

1. Надати дозвіл Виконавчому комітету Давидівської сільської ради на розроблення детального плану території, щодо формування та відведення земельної ділянки, орієнтовною площею 0,1400 га., на вул.Зелена в с.Старе Село, що визначена для будівництва та обслуговування індивідуального житлового будинку, господарських будівель і споруд.
2. Виконавчому комітету Давидівської сільської ради забезпечити укладання відповідного договору, підготовку та надання вихідних даних на проектування та розроблення цього детального плану території.
3. Громадянці Кручик Олесі Іванівні забезпечити фінансування робіт з розроблення цього детального плану території.
4. Відділу містобудування, архітектури та державного архітектурно-будівельного контролю Давидівської сільської ради погодити детальний план території у відділі земельних ресурсів Давидівської сільської ради та забезпечити, у встановленому порядку, проведення громадських слухань детального плану території, щодо формування та відведення земельних ділянок на вул.Зелена в с.Старе Село, для врахування громадських інтересів.

5. Контроль за виконанням рішення покласти на голову комунальної власності, житлово-комунального господарства, благоустрою території, будівництва, архітектури, охорони пам'яток, історичного енергозбереження та транспорту.

Сільський голова



Володимир КЕР...



УКРАЇНА
ДАВИДІВСЬКА СІЛЬСЬКА РАДА
Львівського району Львівської області
12-та сесія 8-го демократичного скликання

Р І Ш Е Н Н Я №110-12/2022

від 10 лютого 2022 року

Про розроблення детального плану території, щодо зміни цільового призначення земельної ділянки, кадастровий №4623687100:01:003:1500 на вул.Воз'єднання в с.Старе Село

Розглянувши звернення громадянина Зозулі Зеновія Васильовича від 10.12.2021 (зареєстроване в Давидівській сільській раді 10.12.2021 за №6148/100-2021), керуючись: ст.ст.8, 19, п.3ст.10, п.3ст.21 Закону України "Про регулювання містобудівної діяльності", ст.31 Закону України "Про місцеве самоврядування в Україні", постановою Кабінету Міністрів від 01.09.2021р. №926 «Про затвердження Порядку розроблення, оновлення, внесення змін та затвердження містобудівної документації», постановою Кабінету Міністрів України від 25.04.2011 №555 "Про затвердження Порядку проведення громадських слухань щодо врахування громадських інтересів під час розроблення проектів містобудівної документації на місцевому рівні", враховуючи рішення Давидівської сільської ради ОТГ від 10.10.2017 №983-14/2017 «Про затвердження Положення про громадські слухання в Давидівській сільській об'єднаній територіальній громаді», Давидівська сільська рада

В И Р І Ш И Л А:

1. Надати дозвіл Виконавчому комітету Давидівської сільської ради на розроблення детального плану території, щодо зміни цільового призначення земельної ділянки, площею 0,1331 га, кадастровий №4623687100:01:003:1500, на вул.Воз'єднання в с.Старе Село, що визначена для будівництва та обслуговування будівель ринкової інфраструктури.

2. Виконавчому комітету Давидівської сільської ради забезпечити укладання відповідного договору, підготовку та надання вихідних даних на проектування та розроблення цього детального плану території.

3. Громадянину Зозулі Зеновію Васильовичу забезпечити фінансування робіт з розроблення цього детального плану території.

4. Відділу містобудування, архітектури та державного архітектурно-будівельного контролю Давидівської сільської ради погодити детальний план території у відділі земельних ресурсів Давидівської сільської ради та забезпечити, у встановленому порядку, проведення громадських слухань детального плану території.

щодо формування та відведення земельних ділянок на вул. Воз'єднання 5.
для врахування громадських інтересів.

5. Контроль за виконанням рішення покласти на голову комунальної власності, житлово-комунального господарства, благоустрою території, будівництва, архітектури, охорони пам'яток, історичного енергозбереження та транспорту.

Сільський голова



Володимир КЕР



УКРАЇНА
ДАВИДІВСЬКА СІЛЬСЬКА РАДА
Львівського району Львівської області
12-та сесія 8-го демократичного скликання

Р І Ш Е Н Н Я №111-12/2022

від 10 лютого 2022 року

Про розроблення детального плану території, щодо формування та відведення земельної ділянки на вул.Кліматична, 6 в с.Будьків

Розглянувши звернення громадянки Лабіш Марії Петрівни від 19.01.2022р. (zareєстроване в Давидівській сільській раді 19.01.2022 за №348/100-2021), керуючись: ст.ст.8, 19, п.3ст.10, п.3ст.21 Закону України “Про регулювання містобудівної діяльності“, ст.31 Закону України “Про місцеве самоврядування в Україні“, постановою Кабінету Міністрів від 01.09.2021р. №926 «Про затвердження Порядку розроблення, оновлення, внесення змін та затвердження містобудівної документації», постановою Кабінету Міністрів України від 25.04.2011 №555 “Про затвердження Порядку проведення громадських слухань щодо врахування громадських інтересів під час розроблення проектів містобудівної документації на місцевому рівні“, враховуючи рішення Давидівської сільської ради ОТГ від 10.10.2017 №983-14/2017 «Про затвердження Положення про громадські слухання в Давидівській сільській об’єднаній територіальній громаді», Давидівська сільська рада

В И Р І Ш И Л А:

1. Надати дозвіл Виконавчому комітету Давидівської сільської ради на розроблення детального плану території, щодо формування та відведення земельної ділянки, орієнтовною площею 0,2500 га., на вул.Кліматична, 6 в с.Будьків, що визначена для будівництва та обслуговування індивідуального житлового будинку, господарських будівель і споруд.
2. Виконавчому комітету Давидівської сільської ради забезпечити укладання відповідного договору, підготовку та надання вихідних даних на проектування та розроблення цього детального плану території.
3. Громадянці Лабіш Марії Петрівні забезпечити фінансування робіт з розроблення цього детального плану території.
4. Відділу містобудування, архітектури та державного архітектурно-будівельного контролю Давидівської сільської ради погодити детальний план території у відділі земельних ресурсів Давидівської сільської ради та забезпечити, у встановленому порядку, проведення громадських слухань детального плану території, щодо формування та відведення земельних ділянок на вул.Кліматична в с.Будьків, для врахування громадських інтересів.

5. Контроль за виконанням рішення покласти на голову комунальної власності, житлово-комунального господарства, територію, будівництва, архітектури, охорони пам'яток, енергозбереження та транспорту. благоустрою, історичної

Сільський голова



Володимир



УКРАЇНА
ДАВИДІВСЬКА СІЛЬСЬКА РАДА
Львівського району Львівської області
12-та сесія 8-го демократичного скликання

Р І Ш Е Н Н Я №112-12/2022

від 10 лютого 2022 року

Про розроблення детального плану території, щодо зміни цільового призначення земельної ділянки, кадастровий №4623688200:01:003:0200 на вул.Т.Шевченка в с.Чишки

Розглянувши звернення громадянки Гаврих Ірини Михайлівни від 09.12.2021 зареєстроване в Давидівській сільській раді 09.12.2021 за №6128/100-2021), керуючись: ст.ст.8, 19, п.3ст.10, п.3ст.21 Закону України “Про регулювання містобудівної діяльності”, ст.31 Закону України “Про місцеве самоврядування в Україні”, постановою Кабінету Міністрів від 01.09.2021р. №926 «Про затвердження Порядку розроблення, оновлення, внесення змін та затвердження містобудівної документації», постановою Кабінету Міністрів України від 25.04.2011 №555 “Про затвердження Порядку проведення громадських слухань щодо врахування громадських інтересів під час розроблення проектів містобудівної документації на місцевому рівні”, враховуючи рішення Давидівської сільської ради ОТГ від 10.10.2017 №983-14/2017 «Про затвердження Положення про громадські слухання в Давидівській сільській об'єднаній територіальній громаді». Давидівська сільська рада

В И Р І Ш И Л А:

1. Надати дозвіл Виконавчому комітету Давидівської сільської ради на розроблення детального плану території, щодо зміни цільового призначення земельної ділянки, площею 0,2044 га. кадастровий №4623688200:01:003:0200, на вул.Т.Шевченка в с.Чишки, що визначена для будівництва та обслуговування індивідуального житлового будинку, господарських будівель і споруд.
2. Виконавчому комітету Давидівської сільської ради забезпечити укладання відповідного договору, підготовку та надання вихідних даних на проектування та розроблення цього детального плану території.
3. Громадянці Гаврих Ірині Михайлівні забезпечити фінансування робіт з розроблення цього детального плану території.
4. Відділу містобудування, архітектури та державного архітектурно-будівельного контролю Давидівської сільської ради погодити детальний план території у відділі земельних ресурсів Давидівської сільської ради та забезпечити, у встановленому порядку, проведення громадських слухань детального плану території.

щодо формування та відведення земельних ділянок на вул. Т.Шевченка в.
врахування громадських інтересів.

5. Контроль за виконанням рішення покласти на голову комунальної власності, житлово-комунального господарства, благоустрою території, будівництва, архітектури, охорони пам'яток, історичного енергозбереження та транспорту.



Сільський голова

Володимир КЕР



УКРАЇНА

ДАВИДІВСЬКА СІЛЬСЬКА РАДА

Львівського району Львівської області
12-та сесія 8-го демократичного скликання

Р І Ш Е Н Н Я №113-12/2022

від 10 лютого 2022 року

Про розроблення детального плану території, щодо зміни цільового призначення земельної ділянки, кадастровий №4623688200:01:003:0165 на вулиці Проектована в с.Чишки

Розглянувши звернення громадянина Волчанського Андрія Володимировича від 30.12.2021 (zareestrowane в Давидівській сільській раді 30.12.2021 за №6578/100-2021), керуючись: ст.ст.8, 19, п.3ст.10, п.3ст.21 Закону України "Про регулювання містобудівної діяльності", ст.31 Закону України "Про місцеве самоврядування в Україні", постановою Кабінету Міністрів від 01.09.2021р. №926 «Про затвердження Порядку розроблення, оновлення, внесення змін та затвердження містобудівної документації», постановою Кабінету Міністрів України від 25.04.2011 №555 "Про затвердження Порядку проведення громадських слухань щодо врахування громадських інтересів під час розроблення проектів містобудівної документації на місцевому рівні", враховуючи рішення Давидівської сільської ради ОТГ від 10.10.2017 №983-14/2017 «Про затвердження Положення про громадські слухання в Давидівській сільській об'єднаній територіальній громаді», Давидівська сільська рада

В И Р І Ш И Л А:

1. Надати дозвіл Виконавчому комітету Давидівської сільської ради на розроблення детального плану території, щодо зміни цільового призначення земельної ділянки, площею 0.3118 га, кадастровий №4623688200:01:003:0165, на вулиці Проектована в с.Чишки, що визначена для будівництва та обслуговування виробничо-складського комплексу.

2. Виконавчому комітету Давидівської сільської ради забезпечити укладання відповідного договору, підготовку та надання вихідних даних на проектування та розроблення цього детального плану території.

3. Громадянину Волчанському Андрію Володимировичу забезпечити фінансування робіт з розроблення цього детального плану території.

4. Відділу містобудування, архітектури та державного архітектурно-будівельного контролю Давидівської сільської ради погодити детальний план території у відділі земельних ресурсів Давидівської сільської ради та забезпечити, у встановленому порядку, проведення громадських слухань детального плану території,

щодо формування та відведення земельних ділянок на вулиці Проектована в с.
для врахування громадських інтересів.

5. Контроль за виконанням рішення покласти на голову комісії з
комунальної власності, житлово-комунального господарства, благоустрою, план
території, озеленення, архітектури, охорони пам'яток, історичного серед
енергозбереження та транспорту.

Сільський голова



Володимир КЕРНИЦЬ



УКРАЇНА
ДАВИДІВСЬКА СІЛЬСЬКА РАДА
Львівського району Львівської області
12-та сесія 8-го демократичного скликання

Р І Ш Е Н Н Я №114-12/2022

від 10 лютого 2022 року

Про розроблення детального плану території, щодо зміни цільового призначення земельної ділянки, кадастровий №4623688200:01:003:0093 на вулиці Проектована в с.Чишки

Розглянувши звернення громадянина Муцика Юрія Степановича від 3.01.2022 (zareestrowane в Давидівській сільській раді 13.01.2022 за №260/100-2022), згідно з: ст.ст.8, 19, п.3ст.10, п.3ст.21 Закону України “Про регулювання містобудівної діяльності”, ст.31 Закону України “Про місцеве самоврядування в Україні”, постановою Кабінету Міністрів від 01.09.2021р. №926 «Про затвердження Порядку розроблення, оновлення, внесення змін та затвердження містобудівної документації», постановою Кабінету Міністрів України від 25.04.2011 №555 “Про затвердження Порядку проведення громадських слухань щодо врахування громадських інтересів під час розроблення проектів містобудівної документації на місцевому рівні”, враховуючи рішення Давидівської сільської ради ОТГ від 10.10.2017 №983-14/2017 «Про затвердження Положення про громадські слухання в Давидівській сільській об’єднаній територіальній громаді», Давидівська сільська рада

В И Р І Ш И Л А:

1. Надати дозвіл Виконавчому комітету Давидівської сільської ради на розроблення детального плану території, щодо зміни цільового призначення земельної ділянки, площею 0,1265 га. кадастровий №4623688200:01:003:0093, на вулиці Проектована в с.Чишки, що визначена для будівництва та обслуговування індивідуального житлового будинку, господарських будівель і споруд.
2. Виконавчому комітету Давидівської сільської ради забезпечити укладання відповідного договору, підготовку та надання вихідних даних на проектування та розроблення цього детального плану території.
3. Громадянину Муцику Юрію Степановичу забезпечити фінансування робіт з розроблення цього детального плану території.
4. Відділу містобудування, архітектури та державного архітектурно-будівельного контролю Давидівської сільської ради погодити детальний план території у відділі земельних ресурсів Давидівської сільської ради та забезпечити, у встановленому порядку, проведення громадських слухань детального плану території.

щодо формування та відведення земельних ділянок на вулиці І проєктована в с. для врахування громадських інтересів.

5. Контроль за виконанням рішення покласти на голову комісії з комунальної власності, житлово-комунального господарства, благоустрою, плану території, будівництва, архітектури, охорони пам'яток, історичного середовища, енергозбереження та транспорту.

Сільський голова



Володимир КЕРНИЦЬ



УКРАЇНА
ДАВИДІВСЬКА СІЛЬСЬКА РАДА
Львівського району Львівської області
12-та сесія 8-го демократичного скликання

РІШЕННЯ №115-12/2022

від 10 лютого 2022 року

Про розроблення детального плану території, щодо формування та відведення земельної ділянки на вулиці Проектована в с.Чишки

Розглянувши звернення громадянки Зікрач Лілії Василівни від 29.12.2021 (зарєєстроване в Давидівській сільській раді 29.12.2021 за №6498/100-2021), керуючись: ст.ст.8, 19, п.3ст.10, п.3ст.21 Закону України "Про регулювання містобудівної діяльності", ст.31 Закону України "Про місцеве самоврядування в Україні", постановою Кабінету Міністрів від 01.09.2021р. №926 «Про затвердження Порядку розроблення, оновлення, внесення змін та затвердження містобудівної документації», постановою Кабінету Міністрів України від 25.04.2011 №555 «Про затвердження Порядку проведення громадських слухань щодо врахування громадських інтересів під час розроблення проектів містобудівної документації на місцевому рівні», враховуючи рішення Давидівської сільської ради ОТГ від 10.10.2017 №983-14/2017 «Про затвердження Положення про громадські слухання в Давидівській сільській об'єднаній територіальній громаді», Давидівська сільська рада

ВИРІШИЛА:

1. Надати дозвіл Виконавчому комітету Давидівської сільської ради на розроблення детального плану території, щодо формування та відведення земельної ділянки, орієнтовною площею 0,1500 га., на вулиці Проектована в с.Чишки, що визначена для будівництва та обслуговування індивідуального житлового будинку, господарських будівель і споруд.
2. Виконавчому комітету Давидівської сільської ради забезпечити укладання відповідного договору, підготовку та надання вихідних даних на проектування та розроблення цього детального плану території.
3. Громадянці Зікрач Лілії Василівні забезпечити фінансування робіт з розроблення цього детального плану території.
4. Відділу містобудування, архітектури та державного архітектурно-будівельного контролю Давидівської сільської ради погодити детальний план території у відділі земельних ресурсів Давидівської сільської ради та забезпечити, у встановленому порядку, проведення громадських слухань детального плану території,

щодо формування та відведення земельної ділянки на вулиці Проектованій
для врахування громадських інтересів.

5. Контроль за виконанням рішення покласти на голову комісії
комунальної власності, житлово-комунального господарства, благоустрою,
території, будівництва, архітектури, охорони пам'яток, історичного
енергозбереження та транспорту.

Сільський голова



Володимир КЕРНІ



УКРАЇНА
ДАВИДІВСЬКА СІЛЬСЬКА РАДА
Львівського району Львівської області
12-та сесія 8-го демократичного скликання

Р І Ш Е Н Н Я №116-12/2022

від 10 лютого 2022 року

Про розроблення детального плану території, щодо формування та відведення земельної ділянки на вул.Лесі Українки, 3 в с.Чишки

Розглянувши звернення громадянки Мальцевої Марти Сергіївни від 24.01.2022 зареєстроване в Давидівській сільській раді 24.01.2022 за №552/100-2022), керуючись: ст.ст.8, 19, п.3ст.10, п.3ст.21 Закону України "Про регулювання містобудівної діяльності", ст.31 Закону України "Про місцеве самоврядування в Україні", постановою Кабінету Міністрів від 01.09.2021р. №926 «Про затвердження Порядку розроблення, оновлення, внесення змін та затвердження містобудівної документації», постановою Кабінету Міністрів України від 25.04.2011 №555 "Про затвердження Порядку проведення громадських слухань щодо врахування громадських інтересів під час розроблення проектів містобудівної документації на місцевому рівні", враховуючи рішення Давидівської сільської ради ОТГ від 10.10.2017 №983-14/2017 «Про затвердження Положення про громадські слухання в Давидівській сільській об'єднаній територіальній громаді», Давидівська сільська рада

В И Р І Ш И Л А:

1. Надати дозвіл Виконавчому комітету Давидівської сільської ради на розроблення детального плану території, щодо формування та відведення земельної ділянки, орієнтовною площею 0,1400 га., на вул.Лесі Українки, 3 в с.Чишки, що визначена для будівництва та обслуговування індивідуального житлового будинку, господарських будівель і споруд.
2. Виконавчому комітету Давидівської сільської ради забезпечити укладання відповідного договору, підготовку та надання вихідних даних на проектування та розроблення цього детального плану території.
3. Громадянці Мальцевій Марті Сергіївни забезпечити фінансування робіт з розроблення цього детального плану території.
4. Відділу містобудування, архітектури та державного архітектурно-будівельного контролю Давидівської сільської ради погодити детальний план території у відділі земельних ресурсів Давидівської сільської ради та забезпечити, у становленому порядку, проведення громадських слухань детального плану території,

щодо формування та відведення земельної ділянки на вул.Лесі Українки в
для врахування громадських інтересів.

5. Контроль за виконанням рішення покласти на голову комісії
комунальної власності, житлово-комунального господарства, благоустрою, м.
території, будівництва, архітектури, охорони пам'яток, історичного се,
енергозбереження та транспорту.

Сільський голова



Володимир КЕРНІЙ



УКРАЇНА
ДАВИДІВСЬКА СІЛЬСЬКА РАДА
Львівського району Львівської області
12-та сесія 8-го демократичного скликання

РІШЕННЯ №117-12/2022

10 лютого 2022 року

про розроблення детального плану території, щодо зміни цільового призначення земельної ділянки, кадастровий №4623688200:01:003:0753, на вулиці Проектована в с.Чишки

Розглянувши звернення громадянина Забурка Ярослава Івановича від 07.01.2022 (заресстроване в Давидівській сільській раді 27.01.2022 за №736/100-2022), зруочись: ст.ст.8, 19, п.3ст.10, п.3ст.21 Закону України “Про регулювання містобудівної діяльності”, ст.31 Закону України “Про місцеве самоврядування в Україні”, постановою Кабінету Міністрів від 01.09.2021р. №926 «Про затвердження Порядку розроблення, оновлення, внесення змін та затвердження містобудівної документації», постановою Кабінету Міністрів України від 25.04.2011 №555 “Про затвердження Порядку проведення громадських слухань щодо врахування громадських інтересів під час розроблення проектів містобудівної документації на місцевому рівні”, враховуючи рішення Давидівської сільської ради ОТГ від 10.10.2017 №983-14/2017 «Про затвердження Положення про громадські слухання в Давидівській сільській об'єднаній територіальній громаді», Давидівська сільська рада

ВИРІШИЛА:

1. Надати дозвіл Виконавчому комітету Давидівської сільської ради на розроблення детального плану території, щодо зміни цільового призначення земельної ділянки, площею 0,2138 га. кадастровий №4623688200:01:003:0753, на вулиці Проектована в с.Чишки, що визначена для будівництва та обслуговування індивідуального житлового будинку, господарських будівель і споруд.
2. Виконавчому комітету Давидівської сільської ради забезпечити укладання відповідного договору, підготовку та надання вихідних даних на проектування та розроблення цього детального плану території.
3. Громадянину Забурку Ярославу Івановичу забезпечити фінансування робіт з розроблення цього детального плану території.
4. Відділу містобудування, архітектури та державного архітектурно-будівельного контролю Давидівської сільської ради погодити детальний план території у відділі земельних ресурсів Давидівської сільської ради та забезпечити, у встановленому порядку, проведення громадських слухань детального плану території,

щодо формування та відведення земельної ділянки на вулиці Проектована,
для врахування громадських інтересів.

5. Контроль за виконанням рішення покласти на голову комісії
комунальної власності, житлово-комунального господарства, благоустрою,
території, будівництва, архітектури, охорони пам'яток, історичного
енергозбереження та транспорту.

Сільський голова



Володимир КЕРНІ



УКРАЇНА
ДАВИДІВСЬКА СІЛЬСЬКА РАДА
Львівського району Львівської області
12-та сесія 8-го демократичного скликання

Р І Ш Е Н Н Я №118-12/2022

10 лютого 2022 року

о розроблення детального плану території, щодо зміни цільового призначення земельних ділянок: кадастровий №4623688200:01:003:0248, кадастровий №4623688200:01:003:0822, кадастровий №4623688200:01:003:0823 на вул.Т.Шевченка – Автодорога (Е-40) в м.Чишки

Розглянувши звернення громадянина Ціхоляза Романа Йосифовича від 02.02.2022 (zareєстроване в Давидівській сільській раді 03.02.2022 за №1009/100-22), керуючись ст.ст.8, 19, п.3 ст.10 Закону України “Про регулювання містобудівної діяльності”, ст.31 Закону України “Про місцеве самоврядування в Україні”, п.3 ст.21 Закону України “Про регулювання містобудівної діяльності”, постановою Кабінету Міністрів України від 25.04.2011 №555 “Про затвердження порядку проведення громадських слухань щодо врахування громадських інтересів під час розроблення проектів містобудівної документації на місцевому рівні”, рішенням Давидівської сільської ради ОПІ від 10.10.2017 №983-14/2017 «Про затвердження положення про громадські слухання в Давидівській сільській об’єднаній територіальній громаді» Давидівська сільська рада

В И Р І Ш И Л А:

1. Надати дозвіл Виконавчому комітету Давидівської сільської ради на розроблення детального плану території, щодо зміни цільового призначення земельних ділянок: площею 0,0568 га., кадастровий №4623688200:01:003:0248; площею 0,1457 га., кадастровий №4623688200:01:003:0822; площею 0,1043 га., кадастровий №4623688200:01:003:0823 на вул.Т.Шевченка – Автодорога (Е-40) в м.Чишки, що визначені для будівництва та обслуговування об’єктів торгівлі, господарських будівель і споруд.
2. Виконавчому комітету Давидівської сільської ради забезпечити укладання відповідного договору, підготовку та надання вихідних даних на проектування та розроблення цього детального плану території.
3. Громадянину Ціхолязу Роману Йосифовичу забезпечити фінансування робіт розроблення цього детального плану території.

4. Відділу містобудування, архітектури та державного будівельного контролю Давидівської сільської ради погодити деталі території у відділі земельних ресурсів Давидівської сільської ради та встановленому порядку, проведення громадських слухань розробленого плану території, для врахування громадських інтересів.

5. Контроль за виконанням рішення покласти на голову комунальної власності, житлово-комунального господарства, планування території, будівництва, архітектури, охорони пам'яток, середовища, енергозбереження та транспорту.



Сільський голова

Володимир КЕРНІ

РЕЗУЛЬТАТИ ГОЛОСУВАННЯ
ДАВІДІВСЬКА СІЛЬСЬКА РАДА

119-12/2022

краткий зміст питання

про групування питань
порадищ зрештою

№ з/п	ПІБ	За	Проти	Утримався	Відсутній
1	Керницький Володимир Михайлович	✓			
2	Бабенко Ігор Іванович	✓			
3	Біда Роман Богданович	✓			
4	Бортнічук Олена Олександрівна	✓			
5	Брегін Андрій Іванович	✓			
6	Бульба Остап Стефанович	✓			
7	Верходай Володимир Любомирович				✓
8	Винник Ігор Олегович	✓			
9	Вульчак Андрій Васильович	✓			
10	Гнатів Ірина Леонідівна	✓			
11	Данилюк Олег Петрович	✓			
12	Допілка Микола Ярославович	✓			
13	Дунеш Роман Ярославович	✓			
14	Каміньський Мар'ян Володимирович	✓			
15	Кухарський Ігор Ярославович	✓			
16	Клименко Олександр Олександрович	✓			
17	Кришталь Світлана Михайлівна	✓			
18	Босий Роман Миколайович				✓
19	Подвірна Наталія Степанівна	✓			
20	Удуд Петро Іванович	✓			
21	Малиш Богдан Андрійович	✓			
22	Кінаш Мирослав Юрійович	✓			
23	Марпенюк Назар Олександрович	✓			
24	Сухарина Андрій Теодорович	✓			
25	Филь Ярослав Миронович	✓			
26	Черна Тарас Ігорович	✓			
27	Читайло Степан Степанович	✓			

ВСЬОГО: 25 (0) (0) 2

Рішення :

прийнято

не прийнято

Почетова комісія:
Голова Т.І.
Заступник Н.С.
Членівки Т.Я.

[Handwritten signature]



УКРАЇНА
ДАВИДІВСЬКА СІЛЬСЬКА РАДА
Львівського району Львівської області
12-та сесія 8-го демократичного скликання

Р І Ш Е Н Н Я №119 - 12/2022

від 10 лютого 2022 року

про групування питань порядку денного
для голосування пакетом

Заслухавши пропозицію секретаря Давидівської сільської ради, Андрія Сухарини, щодо згрупування питань порядку денного, для голосування пакетом та відповідно до п'яті 53 Регламенту Давидівської сільської ради, Давидівська сільська рада

В И Р І Ш И Л А:

1. Згрупувати питання порядку денного з №116 по №130 для голосування та присвоїти кожному з них окремий № рішення;
2. Секретарю ради зафіксувати дане рішення в протоколі XII-ої сесії VIII-го демократичного скликання Давидівської сільської ради;
3. Контроль за виконанням даного рішення покласти на секретаря ради, Андрія Сухарину.



Сільський голова

Володимир КЕРНИЦЬКИЙ

116-130

РЕЗУЛЬТАТИ ГОЛОСУВАННЯ
ДАВІДІВСЬКА СІЛЬСЬКА РАДА

Рішення № 120-12/2022

134-12/2022

раткий зміст питання

питання порядку денного

з 116 по 130

№ з/п	ПІБ	За	Проти	Утримався	Відсутній
льський дова	Керницький Володимир Михайлович	✓			
1.	Бабенко Ігор Іванович	✓			
2.	Біда Роман Богданович	✓			
3.	Бортнічук Олена Олександрівна	✓			
4.	Брегін Андрій Іванович	✓			
5.	Бульба Остап Стефанович	✓			
6.	Верходай Володимир Любомирович				✓
7.	Винник Ігор Олегович	✓			
8.	Вульчак Андрій Васильович	✓			
9.	Гнатів Ірина Леонідівна	✓			
10.	Данилюк Олег Петрович	✓			
11.	Допілка Микола Ярославович	✓			
12.	Дунець Роман Ярославович	✓			
13.	Камінський Мар'ян Володимирович	✓			
14.	Кухарський Ігор Ярославович	✓			
15.	Клименко Олександр Олександрович	✓			
16.	Кришталь Світлана Михайлівна	✓			
17.	Босий Роман Миколайович				✓
18.	Подвірна Наталя Степанівна	✓			
19.	Удуд Петро Іванович	✓			
20.	Малиш Богдан Андрійович	✓			
21.	Кінаш Мирослав Юрійович	✓			
22.	Марценюк Назар Олександрович	✓			
23.	Сухарина Андрій Теодорович	✓			
24.	Филь Ярослав Миронович	✓			
25.	Черна Тарас Ігорович	✓			
26.	Читайло Степан Степанович	✓			
ВСЬОГО:		25	0	0	2

Рішення :

 прийнято

 не прийнято

Лічильна комісія:

Черна Т.І.
 Давидівська Н.
 Давидівська І.

Черна Т.І.
 Давидівська Н.
 Давидівська І.



УКРАЇНА
ДАВИДІВСЬКА СІЛЬСЬКА РАДА
Львівського району Львівської області
12-та сесія 8-го демократичного скликання

Р І Ш Е Н Н Я №120-12/2022

10 лютого 2022 року

Про затвердження Детального плану території, щодо формування та відведення земельної ділянки на вул. І.Франка, 85 в с. Давидів

Розглянувши звернення громадянина Пауша Петра Петровича від 16.12.2021 року (реєстроване в Давидівській сільській раді 16.12.2021 за №6229/101-2021), згідно з чинними актами законодавства, зокрема статтями 8, 19, п. 3 ст. 10 Закону України "Про регулювання містобудівної діяльності", ст. 31 Закону України "Про місцеве самоврядування в Україні", постановою Кабінету Міністрів України від 25.04.2011 № 555 "Про затвердження порядку проведення громадських слухань щодо врахування громадських інтересів під час розроблення проектів містобудівної документації на місцевому рівні", враховуючи рішення Давидівської сільської ради ОТГ №3876-48/2019 від 16.10.2019 «Про затвердження детального планування території в районі будинковоладіння на вул. Івана Франка, 85 в с. Давидів», враховуючи матеріали розгляду пропозицій поданих у рамках громадських слухань, щодо врахування громадських інтересів під час розроблення Детального плану території з 02.12.2021 до 04.01.2022, Давидівська сільська рада

В И Р І Ш И Л А:

1. Затвердити Детальний план території, щодо формування та відведення земельної ділянки, площею 0,0586 га., на вул. І.Франка, 85 в с. Давидів, що визначена для будівництва та обслуговування індивідуального житлового будинку, господарських будівель і споруд.
2. Відділу містобудування, архітектури та державного архітектурно-будівельного контролю забезпечити контроль та надання вихідних даних на об'єкти містобудування, для відведення нових земельних ділянок та визначення цільового призначення відведених земельних ділянок відповідно до проектних рішень затвердженого Детального плану території.
3. Контроль за виконанням рішення покласти на голову комісії з питань благоустрою, територіального управління, житлово-комунального господарства, благоустрою, архітектури, охорони пам'яток, історичного надбавка, енергозбереження та транспорту.



Голова сільської ради

Володимир КЕРНИЦЬКИЙ



УКРАЇНА
ДАВИДІВСЬКА СІЛЬСЬКА РАДА
Львівського району Львівської області
12-та сесія 8-го демократичного скликання

Р І Ш Е Н Н Я №121-12/2022

10 лютого 2022 року

про затвердження Детального плану території, щодо зміни цільового призначення земельних ділянок: кадастровий №4623682400:01:006:0346, кадастровий №4623682400:01:006:0348 на вулиці Проектована 8 в с.Давидів


Розглянувши звернення громадянки Юнко Ірини Іванівни від 08.12.2021 (реєстроване в Давидівській сільській раді 08.12.2021 за №6078/101-2021), згідно з пунктами 1, 2 статті 8, 19, п. 3 статті 10 Закону України "Про регулювання містобудівної діяльності", статті 31 Закону України "Про місцеве самоврядування в Україні", постановою Кабінету Міністрів України від 25.04.2011 № 555 "Про затвердження порядку проведення громадських слухань щодо врахування громадських інтересів під час розроблення проектів містобудівної документації на місцевому рівні", враховуючи рішення Давидівської сільської ради №108-10/2021 від 03.11.2021 «Про розроблення Детального плану території, щодо зміни цільового призначення земельних ділянок: кадастровий №4623682400:01:006:0346, кадастровий №4623682400:01:006:0348, на вулиці Проектована 8 в с.Давидів», враховуючи матеріали розгляду пропозицій наданих у рамках громадських слухань, щодо врахування громадських інтересів під час розроблення вказаного Детального плану території з 10.12.2021 до 14.01.2022, Давидівська сільська рада

В И Р І Ш И Л А:

1. Затвердити Детальний план території, щодо зміни цільового призначення земельних ділянок: площею 0,2054 га, кадастровий №4623682400:01:006:0346, площею 0,1865 га, кадастровий №4623682400:01:006:0348, на вулиці Проектована 8 в с.Давидів, що визначені для індивідуального житлового будівництва.
2. Відділу містобудування, архітектури та державного архітектурно-будівельного контролю забезпечити контроль та надання вихідних даних на проектування об'єктів містобудування, для відведення нових земельних ділянок та зміни цільового призначення відведених земельних ділянок відповідно до проектних рішень затвердженого Детального плану території.
3. Контроль за виконанням рішення покласти на голову комісії з питань комунальної власності, житлово-комунального господарства, благоустрою,

планування території, будівництва, архітектури, охорони пам'яток, історичного середовища, енергозбереження та транспорту.

Сільський голова



Володимир КЕРНИЦЬ



УКРАЇНА
ДАВИДІВСЬКА СІЛЬСЬКА РАДА
Львівського району Львівської області
12-та сесія 8-го демократичного скликання

Р І Ш Е Н Н Я №122-12/2022

10 лютого 2022 року

про затвердження Детального плану території, щодо зміни цільового призначення земельних ділянок: кадастровий №4623682400:01:007:0044, кадастровий №4623682400:01:007:0169 на вул. Героїв Крут – вул. Б. Хмельницького в с. Давидів

Розглянувши звернення громадянки Чохань Марії Іванівни від 03.12.2021 (реєстроване в Давидівській сільській раді 03.12.2021 за №6010/101-2021), згідно з пунктами 8, 19, п. 3 ст. 10 Закону України “Про регулювання містобудівної діяльності”, ст. 31 Закону України “Про місцеве самоврядування в Україні”, постановою Кабінету Міністрів України від 25.04.2011 № 555 “Про затвердження порядку проведення громадських слухань щодо врахування громадських інтересів під час розроблення проектів містобудівної документації на місцевому рівні”, враховуючи рішення Давидівської сільської ради №75-9/2021 від 31.08.2021 «Про розроблення Детального плану території, щодо зміни цільового призначення земельних ділянок: кадастровий №4623682400:01:007:0044, кадастровий №4623682400:01:007:0169, на вул. Героїв Крут – вул. Б. Хмельницького в с. Давидів», враховуючи матеріали розгляду пропозицій поданих у рамках громадських слухань, щодо врахування громадських інтересів під час розроблення вказаного Детального плану території з 11.11.2021 до 03.12.2021, Давидівська сільська рада

В И Р І Ш И Л А:

1. Затвердити Детальний план території, щодо зміни цільового призначення земельних ділянок: площею 0,3190 га. кадастровий №4623682400:01:007:0044, площею 0,1429 га. кадастровий №4623682400:01:007:0169, на вул. Героїв Крут – вул. Б. Хмельницького в с. Давидів, що визначені для індивідуального житлового будівництва.
2. Відділу містобудування, архітектури та державного архітектурно-будівельного контролю забезпечити контроль та надання вихідних даних на проектування об'єктів містобудування, для відведення нових земельних ділянок та зміну цільового призначення відведених земельних ділянок відповідно до проектних рішень затвердженого Детального плану території.

3. Контроль за виконанням рішення покласти на голову комісії комунальної власності, житлово-комунального господарства, планування території, будівництва, архітектури, охорони пам'яток, середовища, енергозбереження та транспорту.

Сільський голова



[Handwritten signature in blue ink]

Володимир КЕРНІ

Прошу

призначе

07:0044

Вул. Б. Хмел

Відповід
оброблення м

до заяви додаєт

Копія доку
необхідност

Примірник р

Копія паспор

Ош

зудн



УКРАЇНА
ДАВИДІВСЬКА СІЛЬСЬКА РАДА
Львівського району Львівської області
12-та сесія 8-го демократичного скликання

Р І Ш Е Н Н Я №123-12/2022

10 лютого 2022 року

про затвердження Детального плану території, щодо зміни цільового призначення земельної ділянки, кадастровий №4623682400:01:001:0264, на вулиці Проектована – Автодорога (Н-09) в с.Давидів

Розглянувши звернення громадянина Вадяка Романа Івановича від 20.01.2022 року (реєстроване в Давидівській сільській раді 20.01.2022 за №492/101-2022), за зверненням Вадяк Оксани Романівни від 13.05.2021 реєстр.№355, керуючись: ст.ст. 8, п. 3 ст. 10 Закону України “Про регулювання містобудівної діяльності”, ст. 31 Закону України “Про місцеве самоврядування в Україні”, постановою Кабінету Міністрів України від 25.04.2011 № 555 “Про затвердження Порядку проведення громадських слухань щодо врахування громадських інтересів під час розроблення проектів містобудівної документації на місцевому рівні”, враховуючи рішення Давидівської сільської ради №109-10/2021 від 03.11.2021 «Про розроблення Детального плану території, щодо зміни цільового призначення земельної ділянки, кадастровий №4623682400:01:001:0264, на вулиці Проектована – Автодорога (Н-09) в с.Давидів», враховуючи матеріали розгляду пропозицій поданих у рамках громадських слухань, щодо врахування громадських інтересів під час розроблення Детального плану території з 06.01.2022 до 08.02.2022, Давидівська сільська

В И Р І Ш И Л А:

1. Затвердити Детальний план території, щодо зміни цільового призначення земельної ділянки, площею 0,2335 га, кадастровий №4623682400:01:001:0264, на вулиці Проектована – Автодорога (Н-09) в с.Давидів, що визначена для будівництва та обслуговування автосервісу.
2. Відділу містобудування, архітектури та державного архітектурно-будівельного контролю забезпечити контроль та надання вихідних даних на виконання об'єктів містобудування, для відведення нових земельних ділянок та зміни цільового призначення відведених земельних ділянок відповідно до проектних рішень затвердженого Детального плану території.

3. Контроль за виконанням рішення покласти на голову комунальної власності, житлово-комунального господарства, б планування території, будівництва, архітектури, охорони пам'яток, середовища, енергозбереження та транспорту.



Володимир КЕРІ



УКРАЇНА
ДАВИДІВСЬКА СІЛЬСЬКА РАДА
Львівського району Львівської області
12-та сесія 8-го демократичного скликання

Р І Ш Е Н Н Я №124-12/2022

того 2022 року

затвердження Детального плану
щодо зміни цільового
земельної ділянки,
№4623682400:01:003:0320,
Промислова в с.Давидів

розглянувши звернення керівника ТзОВ «ЕН СІ Інжиніринг Україна» -
Андрія Мирославовича від 11.01.2022 №1101-1 (зареєстроване в
сільській сільській раді 11.01.2022 за №153/101-2022), керуючись: ст. ст. 8, 19, п.
Закону України "Про регулювання містобудівної діяльності", ст. 31 Закону
"Про місцеве самоврядування в Україні", постановою Кабінету Міністрів
від 25.04.2011 № 555 "Про затвердження Порядку проведення громадських
щодо врахування громадських інтересів під час розроблення проектів
містобудівної документації на місцевому рівні", враховуючи рішення Давидівської
ради №74-9/2021 від 31.08.2021 «Про розроблення детального плану
щодо зміни цільового призначення земельної ділянки, кадастровий
№4623682400:01:003:0320, на вул.Промислова в с.Давидів», враховуючи матеріали
пропозицій поданих у рамках громадських слухань, щодо врахування
громадських інтересів під час розроблення вказаного Детального плану території з
11 до 21.12.2021, Давидівська сільська рада

В И Р І Ш И Л А:

Затвердити Детальний план території, щодо зміни цільового призначення
ділянки, площею 0,7988 га., кадастровий №4623682400:01:003:0320, на
Промислова в с.Давидів, що визначена для розміщення та експлуатації основних,
і допоміжних будівель та споруд підприємств переробної машинобудівної
промисловості.

Відділу містобудування, архітектури та державного архітектурно-
будівничого контролю забезпечити контроль та надання вихідних даних на
об'єктів містобудування, для відведення нових земельних ділянок та
цільового призначення відведених земельних ділянок відповідно до проектних
затвердженого Детального плану території.

3. Контроль за виконанням рішення покласти на голову комунальної власності, житлово-комунального господарства, планування території, будівництва, архітектури, охорони пам'яток, середовища, енергозбереження та транспорту.



[Handwritten signature]

Володимир КЕР...

[Handwritten signature]
ТЗОВ «Е...»
79027, Львівська об...
Вих № 1101-1 від 11.01.22р.
01.22

Прошу Вас на черговій с...
цільового призначення з...
кадастровим № 4623682400...
адміністративних будинків...
підприємницькою діяльніст...
та обслуговування будівел...
експлуатації основних, під...
переробної, машинобудівно...

Директор



УКРАЇНА
ДАВИДІВСЬКА СІЛЬСЬКА РАДА
Львівського району Львівської області
12-та сесія 8-го демократичного скликання

Р І Ш Е Н Н Я №125-12/2022

лютого 2022 року

затвердження Детального плану
щодо зміни цільового
земельної ділянки,
№4623682400:01:001:0275,
с.Бандери - вулиця Проектована в

Розглянувши звернення керівника ТОВ «БРАЙТЕК УКРАЇНА» - Куки Надії
від 24.01.2022 (zareestrovane v Davydivskij sil'skij radi 24.01.2022 za
201-2022), керуючись: ст.ст. 8, 19, п. 3 ст. 10 Закону України "Про регулювання
діяльності", ст. 31 Закону України "Про місцеве самоврядування в
постановою Кабінету Міністрів України від 25.04.2011 № 555 "Про
Порядку проведення громадських слухань щодо врахування
інтересів під час розроблення проектів містобудівної документації на
рівні", враховуючи рішення Давидівської сільської ради №96-11/2021 від
21 «Про розроблення детального плану території, щодо зміни цільового
земельної ділянки, кадастровий №4623682400:01:001:0275, на
Бандери - вулиця Проектована в с.Давидів», враховуючи матеріали розгляду
поданих у рамках громадських слухань, щодо врахування громадських
під час розроблення вказаного Детального плану території з 23.12.2021 до
22. Давидівська сільська рада

В И Р І Ш И Л А:

Затвердити Детальний план території, щодо зміни цільового призначення
ділянки, площею 0.0945 га, кадастровий №4623682400:01:001:0275, на
Бандери - вулиця Проектована в с.Давидів, що визначена для будівництва та
ування закладу торгівлі.

Відділу містобудування, архітектури та державного архітектурно-
ого контролю забезпечити контроль та надання вихідних даних на
об'єктів містобудування, для відведення нових земельних ділянок та
ового призначення відведених земельних ділянок відповідно до проектних
серженого Детального плану території.

3. Контроль за виконанням рішення покласти на голову жандармерії комунальної власності, житлово-комунального господарства, планування території, будівництва, архітектури, охорони пам'яток, середовища, енергозбереження та транспорту.

Сільський голова



Володимир КЕРН



УКРАЇНА
ДАВИДІВСЬКА СІЛЬСЬКА РАДА
Львівського району Львівської області
12-та сесія 8-го демократичного скликання

Р І Ш Е Н Н Я №126-12/2022

2022 року

тврдження Детального плану
ї щодо формування та
ня земельної ділянки на
анка в с.Кротошин

влянувши звернення громадянки Белей Наталії Михайлівни від 15.12.2021
ване в Давидівській сільській раді 15.12.2021 за №6210/101-2021),
ь ст. ст. 8, 19, п. 3 ст. 10 Закону України "Про регулювання містобудівної
ї", ст. 31 Закону України "Про місцеве самоврядування в Україні",
ю Кабінету Міністрів України від 25.04.2011 № 555 "Про затвердження
проведення громадських слухань щодо врахування громадських інтересів під
блення проектів містобудівної документації на місцевому рівні", враховуючи
Давидівської сільської ради №93-10/2021 від 03.11.2021 «Про розроблення
о планування території, щодо формування та відведення земельної ділянки
Франка в с.Кротошин», враховуючи матеріали розгляду пропозицій поданих
громадських слухань, щодо врахування громадських інтересів під час
ня вказаного Детального плану території з 10.12.2021 до 14.01.2022,
ка сільська рада

В И Р І Ш И Л А:

Затвердити Детальний план території, щодо формування та відведення
ділянки, площею 0,1823 га., на вул.І.Франка в с.Кротошин, що визначена
будівництва та обслуговування індивідуального житлового будинку,
жких будівель і споруд.

Відділу містобудування, архітектури та державного архітектурно-
ого контролю забезпечити контроль та надання вихідних даних на
вня об'єктів містобудування, для відведення нових земельних ділянок та
шого призначення відведених земельних ділянок відповідно до проектних
твердженого Детального плану території.

Контроль за виконанням рішення покласти на голову комісії з питань
власності, житлово-комунального господарства, благоустрою,
території, будівництва, архітектури, охорони пам'яток, історичного
збереження та транспорту.



Володимир КЕРНИЦЬКИЙ



УКРАЇНА
 ДАВИДІВСЬКА СІЛЬСЬКА РАДА
 Львівського району Львівської області
 12-та сесія 8-го демократичного скликання

Р І Ш Е Н Н Я №127-12/2022

12 лютого 2022 року

Розглянувши та затвердження Детального плану території, щодо формування та виділення земельної ділянки на вул. Сонячна в с. Кротошин

Розглянувши звернення громадянина Добка Ореста Володимировича від 16.12.2021 (zareestrowane в Давидівській сільській раді 16.12.2021 за №6253/101-1/2021 керуючись ст. ст. 8, 19, п. 3 ст. 10 Закону України "Про регулювання містобудівної діяльності", ст. 31 Закону України "Про місцеве самоврядування в Україні", постановою Кабінету Міністрів України від 25.04.2011 № 555 "Про затвердження Порядку проведення громадських слухань щодо врахування громадських інтересів під час розроблення проектів містобудівної документації на місцевому рівні", враховуючи рішення Давидівської сільської ради №96-10/2021 від 16.12.2021 «Про розроблення детального планування території, щодо формування та виділення земельної ділянки на вул. Сонячна в с. Кротошин», враховуючи матеріали громадських слухань пропозицій поданих у рамках громадських слухань, щодо врахування громадських інтересів під час розроблення вказаного Детального плану території з 12.02.2022 до 04.02.2022, Давидівська сільська рада

В И Р І Ш И Л А:

1. Затвердити Детальний план території, щодо формування та відведення земельної ділянки, площею 0,1328 га., на вул. Сонячна в с. Кротошин, що визначена для будівництва та обслуговування індивідуального житлового будинку, господарських будівель і споруд.

2. Відділу містобудування, архітектури та державного архітектурно-будівничого контролю забезпечити контроль та надання вихідних даних на формування об'єктів містобудування, для відведення нових земельних ділянок та виділення призначення відведених земельних ділянок відповідно до проектних умов затвердженого Детального плану території.

3. Контроль за виконанням рішення покласти на голову комісії з питань земельних відносин, власності, житлово-комунального господарства, благоустрою, території, будівництва, архітектури, охорони пам'яток, історичного надбавку енергозбереження та транспорту.



Володимир КЕРНИЦЬКИЙ



УКРАЇНА
ДАВИДІВСЬКА СІЛЬСЬКА РАДА
Львівського району Львівської області
12-та сесія 8-го демократичного скликання

РІШЕННЯ №128-12/2022

10 лютого 2022 року

Про затвердження Детального плану території, щодо формування та відведення земельних ділянок на вул.Лесі Українки - вулиця Проектована в с.Кротошин

Розглянувши звернення громадянки Денеки Ольги Михайлівни від 31.12.2021 (реєстроване в Давидівській сільській раді 31.12.2021 за №6587/101-2021), згідно з ч. 1 ст. 8, 19, п. 3 ст. 10 Закону України "Про регулювання містобудівної діяльності", ст. 31 Закону України "Про місцеве самоврядування в Україні", постановою Кабінету Міністрів України від 25.04.2011 № 555 "Про затвердження порядку проведення громадських слухань щодо врахування громадських інтересів під час розроблення проектів містобудівної документації на місцевому рівні", враховуючи рішення Давидівської сільської ради №112-10/2021 від 03.11.2021 «Про розроблення Детального планування території, щодо формування та відведення земельної ділянки на вулиці Проектована в с.Кротошин», враховуючи матеріали розгляду пропозицій громадян у рамках громадських слухань, щодо врахування громадських інтересів під час розроблення вказаного Детального плану території з 04.01.2022 до 04.02.2022, Давидівська сільська рада

ВИРІШИЛА:

1. Затвердити Детальний план території, щодо формування та відведення земельних ділянок, загальною площею 0,6271 га., на вул.Лесі Українки - вулиця Проектована в с.Кротошин, що визначені для індивідуального житлового будівництва.
2. Відділу містобудування, архітектури та державного архітектурно-земельного контролю забезпечити контроль та надання вихідних даних на містобудування об'єктів містобудування, для відведення нових земельних ділянок та цільового призначення відведених земельних ділянок відповідно до проектних рішень затвердженого Детального плану території.
3. Контроль за виконанням рішення покласти на голову комісії з питань комунальної власності, житлово-комунального господарства, благоустрою, містобудування території будівництва, архітектури, охорони пам'яток, історичного надомовища, енергозбереження та транспорту.



Володимир КЕРНИЦЬКИЙ



УКРАЇНА
ДАВИДІВСЬКА СІЛЬСЬКА РАДА
Львівського району Львівської області
12-та сесія 8-го демократичного скликання

Р І Ш Е Н Н Я №129-12/2022

10 лютого 2022 року

про затвердження Детального плану території, щодо формування та відведення земельної ділянки на вулиці Проектована 10 в с.Кротошин

Розглянувши звернення громадянки Чорної Галини Миколаївни від 08.12.2021 року (реєстроване в Давидівській сільській раді 08.12.2021 за №6074/101-2021), згідно з ч. 1 ст. 8, 19, п. 3 ст. 10 Закону України "Про регулювання містобудівної діяльності", ст. 31 Закону України "Про місцеве самоврядування в Україні", постановою Кабінету Міністрів України від 25.04.2011 № 555 "Про затвердження порядку проведення громадських слухань щодо врахування громадських інтересів під час розроблення проектів містобудівної документації на місцевому рівні", враховуючи рішення Давидівської сільської ради №111-10/2021 від 03.11.2021 «Про розроблення Детального планування території, щодо формування та відведення земельної ділянки на вулиці Проектована 10 в с.Кротошин», враховуючи матеріали розгляду пропозицій та зауважень у рамках громадських слухань, щодо врахування громадських інтересів під час розроблення вказаного Детального плану території з 10.12.2021 до 14.01.2022, Давидівська сільська рада

В И Р І Ш И Л А:

1. Затвердити Детальний план території, щодо формування та відведення земельної ділянки, площею 0,2014 га., на вулиці Проектована 10 в с.Кротошин, що призначена для індивідуального житлового будівництва.
2. Відділу містобудування, архітектури та державного архітектурно-будівельного контролю забезпечити контроль та надання вихідних даних на виконання об'єктів містобудування, для відведення нових земельних ділянок та призначення цільового призначення відведених земельних ділянок відповідно до проектних рішень затвердженого Детального плану території.
3. Контроль за виконанням рішення покласти на голову комісії з питань благоустрою, житлово-комунального господарства, територіального будівництва, архітектури, охорони пам'яток, історичного надбавка: енергозбереження та транспорту.



[Handwritten signature]

Володимир КЕРНИЦЬКИЙ



УКРАЇНА
ДАВИДІВСЬКА СІЛЬСЬКА РАДА
Львівського району Львівської області
12-та сесія 8-го демократичного скликання

Р І Ш Е Н Н Я №130-12/2022

10 лютого 2022 року

Про затвердження Детального плану території, щодо зміни цільового призначення земельної ділянки, кадастровий №4623685100:01:001:0186, на вул. І. Мазепи в с. Пасіки-Зубрицькі

Розглянувши звернення громадянина Ковальчука Володимира Ігоровича від 12.12.2021 (zareestrovane v Davydivs'kij sil's'kij radі 23.12.2021 za №6404/101-21), керуючись: ст. ст. 8, 19, п. 3 ст. 10 Закону України "Про регулювання містобудівної діяльності", ст. 31 Закону України "Про місцеве самоврядування в Україні", постановою Кабінету Міністрів України від 25.04.2011 № 555 "Про затвердження Порядку проведення громадських слухань щодо врахування громадських інтересів під час розроблення проектів містобудівної документації на місцевому рівні", враховуючи рішення Давидівської сільської ради №121-6/2021 від 06.06.2021 «Про розроблення детального плану території, щодо зміни цільового призначення земельної ділянки, кадастровий №4623685100:01:001:0186, на вул. І. Мазепи в с. Пасіки-Зубрицькі», враховуючи матеріали розгляду пропозицій вказаних у рамках громадських слухань, щодо врахування громадських інтересів під час розроблення вказаного Детального плану території з 09.12.2021 до 14.01.2022, Давидівська сільська рада

В И Р І Ш И Л А:

1. Затвердити Детальний план території, щодо зміни цільового призначення земельної ділянки, площею 0,1147 га. кадастровий №4623685100:01:001:0186, на вул. І. Мазепи в с. Пасіки-Зубрицькі, що визначена для будівництва та обслуговування житлово-адміністративного комплексу.
2. Відділу містобудування, архітектури та державного архітектурно-будівельного контролю забезпечити контроль та надання вихідних даних на виконання об'єктів містобудування, для відведення нових земельних ділянок та зміни цільового призначення відведених земельних ділянок відповідно до проектних рішень затвердженого Детального плану території.
3. Контроль за виконанням рішення покласти на голову комісії з питань благоустрою, житлово-комунального господарства, благоустрою, територіального управління території, будівництва, архітектури, охорони пам'яток, історичного надання енергозбереження та транспорту.

Володимир КЕРНИЦЬКИЙ



УКРАЇНА
ДАВИДІВСЬКА СІЛЬСЬКА РАДА
Львівського району Львівської області
12-та сесія 8-го демократичного скликання

Р І Ш Е Н Н Я №132-12/2022

10 лютого 2022 року

про затвердження Детального плану території, щодо зміни цільового призначення земельної ділянки, кадастровий №4623688200:01:002:0040, на вулиці Проектована в с.Чишки

Розглянувши звернення громадянина Гірняка Ігора Омеляновича від 20.12.2021 реєстроване в Давидівській сільській раді 20.12.2021 за №6279/101-2021) за зверненням Гірняка Йосифа Михайловича від 16.08.2021 реєстр.№354, керуючись: ст. 8, 19, п. 3 ст. 10 Закону України "Про регулювання містобудівної діяльності", ст. 10 Закону України "Про місцеве самоврядування в Україні", постановою Кабінету Міністрів України від 25.04.2011 № 555 "Про затвердження Порядку проведення громадських слухань щодо врахування громадських інтересів під час розроблення проектів містобудівної документації на місцевому рівні", враховуючи рішення Давидівської сільської ради №97-10/2021 від 03.11.2021 «Про розроблення детального плану території, щодо зміни цільового призначення земельної ділянки, кадастровий №4623688200:01:002:0040, на вулиці Проектована в с.Чишки», враховуючи матеріали огляду пропозицій поданих у рамках громадських слухань, щодо врахування громадських інтересів під час розроблення вказаного Детального плану території з 01.2022 до 04.02.2022, Давидівська сільська рада

В И Р І Ш И Л А:

1. Затвердити Детальний план території, щодо зміни цільового призначення земельної ділянки, площею 0.1210 га, кадастровий №4623688200:01:002:0040, на вулиці Проектована в с.Чишки, що визначена для будівництва та обслуговування індивідуального житлового будинку, господарських будівель і споруд.
2. Відділу містобудування, архітектури та державного архітектурно-технічного контролю забезпечити контроль та надання вихідних даних на виконання об'єктів містобудування, для відведення нових земельних ділянок та зміни цільового призначення відведених земельних ділянок відповідно до проектних рішень затвердженого Детального плану території.
3. Контроль за виконанням рішення покласти на голову комісії з питань благоустрою територій, житлово-комунального господарства, благоустрою, будівництва, архітектури, охорони пам'яток, історичного надбавка, енергозбереження та транспорту.

Володимир КЕРНИЦЬКИЙ



УКРАЇНА
ДАВИДІВСЬКА СІЛЬСЬКА РАДА
Львівського району Львівської області
12-та сесія 8-го демократичного скликання

Р І Ш Е Н Н Я №133-12/2022

10 лютого 2022 року

про затвердження Детального плану території, щодо формування та відведення земельної ділянки на вул.Т.Шевченка в с.Чишки

Розглянувши звернення громадянки Бабенко Марії Іванівни від 23.12.2021 реєстроване в Давидівській сільській раді 23.12.2021 за №6391/101-2021) за зверненням Загайко Ірини Василівни від 02.07.2021 реєстр.№570/4/1580, керуючись ст. 8, 19, п. 3 ст. 10 Закону України "Про регулювання містобудівної діяльності", ст. 31 Закону України "Про місцеве самоврядування в Україні", постановою Кабінету Міністрів України від 25.04.2011 № 555 "Про затвердження Порядку проведення громадських слухань щодо врахування громадських інтересів під час розроблення проектів містобудівної документації на місцевому рівні", враховуючи рішення Давидівської сільської ради №119-11/2021 від 08.11.2021 «Про розроблення Детального планування території, щодо формування та відведення земельної ділянки на вул.Т.Шевченка в с.Чишки», враховуючи матеріали розгляду пропозицій поданих в рамках громадських слухань, щодо врахування громадських інтересів під час розроблення вказаного Детального плану території з 23.12.2021 до 25.01.2022, Давидівська сільська рада

В И Р І Ш И Л А:

1. Затвердити Детальний план території, щодо формування та відведення земельної ділянки, площею 0,0902 га., на вул.Т.Шевченка в с.Чишки, що визначена для будівництва та обслуговування індивідуального житлового будинку, подарських будівель і споруд.
2. Відділу містобудування, архітектури та державного архітектурно-будівельного контролю забезпечити контроль та надання вихідних даних на виконання об'єктів містобудування, для відведення нових земельних ділянок та визначення цільового призначення відведених земельних ділянок відповідно до проектних рішень затвердженого Детального плану території.
3. Контроль за виконанням рішення покласти на голову комісії з питань комунальної власності, житлово-комунального господарства, благоустрою, територіального будівництва, архітектури, охорони пам'яток, історичного надбання, енергозбереження та транспорту.



Володимир КЕРНИЦЬКИЙ



УКРАЇНА
ДАВИДІВСЬКА СІЛЬСЬКА РАДА
Львівського району Львівської області
12-та сесія 8-го демократичного скликання

Р І Ш Е Н Н Я №134-12/2022

10 лютого 2022 року

затвердження Детального плану території, щодо формування та відведення земельної ділянки на вул. Данила Галицького, 34 в с. Чишки

Розглянувши звернення громадянина Грендиша Степана Івановича від 12.01.2022 (zareestrowane в Давидівській сільській раді 12.01.2022 за №194/101-2022), згідно з ч. 1 ст. 8, 19, п. 3 ст. 10 Закону України "Про регулювання містобудівної діяльності", ст. 31 Закону України "Про місцеве самоврядування в Україні", постановою Кабінету Міністрів України від 25.04.2011 № 555 "Про затвердження порядку проведення громадських слухань щодо врахування громадських інтересів під час розроблення проектів містобудівної документації на місцевому рівні", враховуючи рішення Давидівської сільської ради №117-11/2021 від 08.11.2021 «Про розроблення Детального планування території, щодо формування та відведення земельної ділянки на вул. Данила Галицького в с. Чишки», враховуючи матеріали розгляду пропозицій громадян у рамках громадських слухань, щодо врахування громадських інтересів під час розроблення вказаного Детального плану території з 04.01.2022 до 04.02.2022, Давидівська сільська рада

В И Р І Ш И Л А:

1. Затвердити Детальний план території, щодо формування та відведення земельної ділянки, площею 0,0629 га., на вул. Данила Галицького, 34 в с. Чишки, що призначена для будівництва та обслуговування індивідуального житлового будинку, гаражних будівель і споруд.
2. Відділу містобудування, архітектури та державного архітектурно-будівельного контролю забезпечити контроль та надання вихідних даних на об'єкти містобудування, для відведення нових земельних ділянок та призначення відведених земельних ділянок відповідно до проектних рішень затвердженого Детального плану території.
3. Контроль за виконанням рішення покласти на голову комісії з питань благоустрою територій, житлово-комунального господарства, благоустрою, будівництва, архітектури, охорони пам'яток, історичного та енергозбереження та транспорту.

Голова

Володимир КЕРНИЦЬКИЙ

РЕЗУЛЬТАТИ ГОЛОСУВАННЯ
ДАВІДІВСЬКА СІЛЬСЬКА РАДА

Рішення № 135-12/2022

131
Протокий зміст питання

про ст. Вкцце гр. Саміт А.

№ з/п	ПІБ	За	Проти	Утримався	Відсутній
	Керницький Володимир Михайлович	✓			
1.	Бабенко Ігор Іванович	✓			
2.	Біда Роман Богданович	✓			
3.	Бортнічук Олена Олександрівна	✓			
4.	Брегін Андрій Іванович	✓			
5.	Бульба Остап Стефанович	✓			
6.	Верходай Володимир Любомирович				✓
7.	Винник Ігор Олегович	✓			
8.	Вульчак Андрій Васильович	✓			
9.	Гнатів Ірина Леонідівна	✓			
10.	Данилюк Олег Петрович	✓			
11.	Допілка Микола Ярославович				✓
12.	Дунець Роман Ярославович	✓			
13.	Камінський Мар'ян Володимирович	✓			
14.	Кухарський Ігор Ярославович	✓			
15.	Клименко Олександр Олександрович	✓			
16.	Кришталь Світлана Михайлівна	✓			
17.	Босій Роман Миколайович				✓
18.	Подвірна Наталія Степанівна	✓			
19.	Удуд Петро Іванович	✓			
20.	Малиш Богдан Андрійович	✓			
21.	Кінаш Мирослав Юрійович			✓	
22.	Марценюк Назар Олександрович	✓			
23.	Сухарина Андрій Теодорович	✓			
24.	Филь Ярослав Миронович			✓	
25.	Черна Тарас Ігорович			✓	
26.	Читайло Степан Степанович	✓			
ВСЬОГО:		21	0	3	3

Рішення :

прийнято

не прийнято

комісія:
Т.і.
н.с.
і.я

[Handwritten signature]



УКРАЇНА

ДАВИДІВСЬКА СІЛЬСЬКА РАДА
Львівського району Львівської області
12-та сесія 8-го демократичного скликання

Р І Ш Е Н Н Я №135-12/2022

10 лютого 2022 року

розроблення детального плану території, щодо зміни цільового призначення земельної ділянки, №4623683100:18:000:0087 на проєктована в с.Відники

Розглянувши звернення керівника ПП «СГ«ВІКІНГ» - Саніна Андрія від 20.01.2022 (zareєстроване в Давидівській сільській раді 24.01.2022 за №100/2022), керуючись: ст.ст.8, 19, п.3ст.10, п.3ст.21 Закону України "Про містобудівну діяльність", ст.31 Закону України "Про місцеве самоврядування в Україні", постановою Кабінету Міністрів від 01.09.2021р. №926 "Про затвердження Порядку розроблення, оновлення, внесення змін та затвердження містобудівної документації", постановою Кабінету Міністрів України від 25.04.2011 №555 "Про затвердження Порядку проведення громадських слухань щодо врахування громадських інтересів під час розроблення проєктів містобудівної документації на місцевому рівні", враховуючи рішення Давидівської сільської ради ОТГ від 10.10.2017 №14/2017 «Про затвердження Положення про громадські слухання в Давидівській об'єднаній територіальній громаді». Давидівська сільська рада

В И Р І Ш И Л А:

1. Надати дозвіл Виконавчому комітету Давидівської сільської ради на розроблення детального плану території, щодо зміни цільового призначення земельної ділянки, площею 1.0000 га, кадастровий №4623683100:18:000:0087, на вулиці проєктована в с.Відники (за межами населеного пункту), що визначена для забудовання та обслуговування парку відпочинку та дитячо-розважальних майданчиків.
2. Виконавчому комітету Давидівської сільської ради забезпечити укладання містобудівного договору, підготовку та надання вихідних даних на проєктування та затвердження цього детального плану території.
3. Керівнику ПП «СГ«ВІКІНГ» - Саніну Андрію Івановичу забезпечити виконання робіт з розроблення цього детального плану території.
4. Відділу містобудування, архітектури та державного архітектурно-містобудівного контролю Давидівської сільської ради погодити детальний план території у відділі земельних ресурсів Давидівської сільської ради та забезпечити, у відповідності до порядку, проведення громадських слухань детального плану території.

щодо формування та відведення земельних ділянок на с.Відники. для врахування громадських інтересів.

5. Контроль за виконанням рішення покласти на голву комунальної власності. житлово-комунального господарства території. будівництва. архітектури. охорони пам'яток. історико-енергозбереження та транспорту.

Сільський голова



Володимир

РЕЗУЛЬТАТИ ГОЛОСУВАННЯ
ДАВІДІВСЬКА СІЛЬСЬКА РАДА

Рішення № 136-12/2022

Запитується д. п. п.
"ПП 'Олісе'"

№ п/п	ІМ'Я	За	Проти	Утримався	Відсутній
	Керницький Володимир Михайлович	✓			
1.	Бабенко Ігор Іванович	✓			
2.	Біда Роман Богданович			✓	
3.	Бортнічук Олена Олександрівна		✓		
4.	Брегін Андрій Іванович		✓		
5.	Бульба Остап Стефанович	✓			
6.	Верходай Володимир Любомирович	Відсутній			✓
7.	Винник Ігор Олегович	✓			
8.	Вульчак Андрій Васильович		✓		
9.	Гнатів Ірина Леонідівна	✓			
10.	Данилюк Олег Петрович	✓			
11.	Допілка Микола Ярославович	✓			
12.	Дунець Роман Ярославович			✓	
13.	Камінський Мар'ян Володимирович	✓			
14.	Кухарський Ігор Ярославович	✓			
15.	Клименко Олександр Олександрович			✓	
16.	Кришталь Світлана Михайлівна	✓			
17.	Босий Роман Миколайович	Відсутній			✓
18.	Подвірна Наталія Степанівна	✓			
19.	Удуд Петро Іванович	✓			
20.	Малиш Богдан Андрійович	✓			
21.	Кінаш Мирослав Юрійович			✓	
22.	Марценюк Назар Олександрович	✓			
23.	Сухарина Андрій Теодорович	✓			
24.	Филь Ярослав Миронович		✓		
25.	Черна Тарас Ігорович		✓		
26.	Читайло Степан Степанович	✓			
ВСЬОГО:		16	5	4	2

Комісія:

Рішення :

прийнято

не прийнято

Т. І.
Н. С.
І. Я.

[Handwritten signatures]



УКРАЇНА

ДАВИДІВСЬКА СІЛЬСЬКА РАДА

Львівського району Львівської області

12-та сесія 8-го демократичного скликання

Р І Ш Е Н Н Я №136-12/2022

року

я Детального плану
впорядкування площі та
земельної ділянки із
воду в межах с.Чишки

звернення керівника ПП«ОЛІСЕ» - Михайліва Євгенія
2.03.2021 №02/03 (zareєстроване в Давидівській сільській раді
5), керуючись ст. ст. 8, 19, п. 3 ст. 10 Закону України "Про
будівної діяльності", ст. 31 Закону України "Про місцеве
країні", постановою Кабінету Міністрів України від 25.04.2011 №
ення Порядку проведення громадських слухань щодо врахування
сів під час розроблення проектів містобудівної документації на
зраховуючи рішення Давидівської сільської ради ОТГ №4667-
20 «Про надання дозволу розроблення детального плану території
із земель водного фонду в межах с.Чишки ПП«ОЛІСЕ»»,
али розгляду пропозицій поданих у рамках громадських слухань,
ромадських інтересів під час розроблення вказаного Детального
.Чишки з 15.01.2021 до 19.02.2021, Давидівська сільська рада

В И Р І Ш И Л А:

и Детальний план території, щодо впорядкування площі та
земельної ділянки із земель водного фонду, загальною площею
и.

тобудування, архітектури та житлово-комунального господарства
оль та надання вихідних даних на проектування об'єктів
ля відведення нових земельних ділянок та зміну цільового
дених земельних ділянок відповідно до проектних рішень
ального плану території.

за виконанням рішення покласти на голову комісії з питань
сності, житлово-комунального господарства, благоустрою,
рції, будівництва, архітектури, охорони пам'яток, історичного
збереження та транспорту.

Володимир КЕРНИЦЬКИЙ

РЕЗУЛЬТАТИ ГОЛОСУВАННЯ
ДАВІДІВСЬКА СІЛЬСЬКА РАДА

Рішення № 137-12/2022

Короткий зміст питання

Вищесвята дач.
Витвору ДПП с. Чижал
гр. Ключковська Х.Р.

№ з/п	ПІБ	За	Проти	Утримався	Відсутній
1.	Керницький Володимир Михайлович	✓			
2.	Бабенко Ігор Іванович	✓			
3.	Біда Роман Богданович	✓			
4.	Бортнічук Олена Олександрівна				✓
5.	Брегін Андрій Іванович				✓
6.	Бульба Остап Стефанович	✓			
7.	Верходай Володимир Любомирович				✓
8.	Винник Ігор Олегович	✓			
9.	Вульчак Андрій Васильович	✓			
10.	Гнатів Ірина Леонідівна	✓			
11.	Данилюк Олег Петрович	✓			
12.	Допілка Микола Ярославович	✓			
13.	Дунець Роман Ярославович	✓			
14.	Камінський Мар'ян Володимирович	✓			
15.	Кухарський Ігор Ярославович	✓			
16.	Клименко Олександр Олександрович	✓			
17.	Кришталь Світлана Михайлівна	✓			
18.	Босій Роман Миколайович				✓
19.	Подвірна Наталія Степанівна	✓			
20.	Удуд Петро Іванович	✓			
21.	Малиш Богдан Андрійович	✓			
22.	Кінаш Мирослав Юрійович	✓			
23.	Марценюк Назар Олександрович	✓			
24.	Сухарина Андрій Теодорович	✓			
25.	Филь Ярослав Миронович	✓			
26.	Черна Тарас Ігорович	✓			
	Читайло Степан Степанович	✓			
	ВСЬОГО:	23	0	0	4

Рішення :

прийнято

не прийнято

на комісії:
Т.і.
І.С.
І.А.

[Handwritten signatures]



УКРАЇНА

ДАВИДІВСЬКА СІЛЬСЬКА РАДА

Львівського району Львівської області
12-та сесія 8-го демократичного скликання

Р І Ш Е Н Н Я №137-12/2022

2022 року

розглянувши зміни та доповнень до рішення
Давидівської сільської ради від 31.08.2021
№91-9/2021 «Про затвердження Детального
плану території, щодо зміни цільового
призначення земельної ділянки,
кадастровий №4623688200:01:001:0048 на
вулиці Проектована в с.Чишки»

Розглянувши звернення громадянки Ключковської Христини Романівни від
09.12.2021 (зарєєстроване в Давидівській сільській раді 09.12.2021 за №6129/94-2021),
ст. 8, 19, п. 3 ст. 10 Закону України «Про регулювання містобудівної
території», ст. 31 Закону України «Про місцеве самоврядування в Україні», постановою
Міністрів України від 25.04.2011 № 555 «Про затвердження Порядку проведення
громадських слухань щодо врахування громадських інтересів під час розроблення
містобудівної документації на місцевому рівні», враховуючи рішення
Давидівської сільської ради від 31.08.2021 №91-9/2021 «Про затвердження Детального
плану території, щодо зміни цільового призначення земельної ділянки, кадастровий
№4623688200:01:001:0048 на вулиці Проектована в с.Чишки», матеріали розгляду
поданих у рамках громадських слухань, щодо врахування громадських
інтересів під час розроблення Детального плану території в с.Чишки з 08.07.2021 до
08.07.2021, Давидівська сільська рада

В И Р І Ш И Л А:

Внесення відповідні зміни та доповнень до рішення Давидівської сільської ради
№91-9/2021 «Про затвердження Детального плану території, щодо зміни
призначення земельної ділянки, кадастровий №4623688200:01:001:0048 на
вулиці Проектована в с.Чишки», а саме – в пункті «1.» вказаного рішення, площу
земельної ділянки «0,1635 га.», замінити площею «0,1759 га.».

Контроль за виконанням рішення покласти на голову комісії з питань
оцінки цінності земельної власності, житлово-комунального господарства, благоустрою,
територіального планування, будівництва, архітектури, охорони пам'яток, історичного
наследства, енергозбереження та транспорту.



Володимир КЕРНИЦЬКИЙ

РЕЗУЛЬТАТИ ГОЛОСУВАННЯ
ДАВІДІВСЬКА СІЛЬСЬКА РАДА

Рішення № 138-12/2022

гр. Прус А.Р.

місця п'ятнадцять

№	ПІБ	За	Проти	Утримався	Відсутній
	Керницький Володимир Михайлович	✓			
	Бабенко Ігор Іванович	✓			
	Біда Роман Богданович	✓			
	Бортнічук Олена Олександрівна				✓
	Брегін Андрій Іванович				✓
	Бульба Остап Стефанович	✓			
	Верходай Володимир Любомирович				✓
	Винник Ігор Олегович	✓			
	Вульчак Андрій Васильович	✓			
	Гнатів Ірина Леонідівна	✓			
	Данилюк Олег Петрович	✓			
	Допілка Микола Ярославович	✓			
	Дунець Роман Ярославович	✓			
	Камінський Мар'ян Володимирович	✓			
	Кухарський Ігор Ярославович	✓			
	Клименко Олександр Олександрович	✓			
	Кришталь Світлана Михайлівна	✓			
	Босий Роман Миколайович				✓
	Подвірна Наталія Степанівна	✓			
	Удуд Петро Іванович	✓			
	Малиш Богдан Андрійович	✓			
	Кінаш Мирослав Юрійович	✓			
	Марценюк Назар Олександрович	✓			
	Сухарина Андрій Теодорович	✓			
	Филь Ярослав Миронович	✓			
	Черна Тарас Ігорович	✓			
	Читайло Степан Степанович	✓			
	ВСЬОГО:	23	0	0	4

Рішення :

прийнято

не прийнято

Комісія:
Т.І.
Н.С.
І.Я.

[Handwritten signatures]



УКРАЇНА
ДАВИДІВСЬКА СІЛЬСЬКА РАДА
Львівського району Львівської області
12-та сесія 8-го демократичного скликання

Р І Ш Е Н Н Я №138-12/2022

12 лютого 2022 року

Про розроблення детального плану території щодо формування та виділення земельної ділянки на вул. С.Бандери, 919 в с.Гаї

Розглянувши звернення громадянина Пруса Любомира Романовича від 22.12.2021 (зарєєстроване в Давидівській сільській раді 22.12.2021 за №6371/100-2021) керуючись: ст.ст.8, 19, п.3ст.10, п.3ст.21 Закону України "Про регулювання містобудівної діяльності", ст.31 Закону України "Про місцеве самоврядування в Україні", постановою Кабінету Міністрів від 01.09.2021р. №926 «Про затвердження порядку розроблення, оновлення, внесення змін та затвердження містобудівної документації», постановою Кабінету Міністрів України від 25.04.2011 №555 "Про затвердження Порядку проведення громадських слухань щодо врахування громадських інтересів під час розроблення проектів містобудівної документації на місцевому рівні", враховуючи рішення Давидівської сільської ради ОТГ від 10.10.2017 №14/2017 «Про затвердження Положення про громадські слухання в Давидівській сільській об'єднаній територіальній громаді», Давидівська сільська рада

В И Р І Ш И Л А:

1. Надати дозвіл Виконавчому комітету Давидівської сільської ради на розроблення детального плану території, щодо формування та відведення земельної ділянки, орієнтовною площею 0,1400 га., на вул.С.Бандери, 919 в с.Гаї, що визначена територією будівництва та обслуговування індивідуального житлового будинку, гаражних приміщень та сільськогосподарських будівель і споруд.
2. Виконавчому комітету Давидівської сільської ради забезпечити укладання цього договору, підготовку та надання вихідних даних на проектування та затвердження цього детального плану території.
3. Громадянину Прусу Любомиру Романовичу забезпечити фінансування робіт з розроблення цього детального плану території.
4. Відділу містобудування, архітектури та державного архітектурно-будівельного контролю Давидівської сільської ради погодити детальний план території у відділі земельних ресурсів Давидівської сільської ради та забезпечити, у відповідності до вимог Закону України, проведення громадських слухань детального плану території, враховуючи порядок, проведення громадських слухань детального плану території, щодо формування та відведення земельних ділянок на вул.С.Бандери в с.Гаї, для врахування громадських інтересів.

5. Контроль за виконанням рішення покласти на голову комунальної власності, житлово-комунального господарства, благоустрою території, будівництва, архітектури, охорони пам'яток, історичного енергозбереження та транспорту.

Сільський голова



Володимир КЕЗ

РЕЗУЛЬТАТИ ГОЛОСУВАННЯ
ДАВІДІВСЬКА СІЛЬСЬКА РАДА

Рішення № 139-12/2022

місця зміст питання

Групування питань порядку денного

ПІБ	За	Проти	Утримався	Відсутній
Керницький Володимир Михайлович	✓			
Бабенко Ігор Іванович	✓			
Біда Роман Богданович	✓			
Бортнічук Олена Олександрівна				✓
Брегін Андрій Іванович				✓
Бульба Остап Стефанович	✓			
Верходай Володимир Любомирович				✓
Винник Ігор Олегович	✓			
Вульчак Андрій Васильович	✓			
Гнатів Ірина Леонідівна	✓			
Данилюк Олег Петрович	✓			
Допілка Микола Ярославович	✓			
Дунець Роман Ярославович	✓			
Камінський Мар'ян Володимирович	✓			
Кухарський Ігор Ярославович	✓			
Клименко Олександр Олександрович	✓			
Кришталь Світлана Михайлівна	✓			
Босій Роман Миколайович				✓
Подвірна Наталія Степанівна	✓			
Удуд Петро Іванович	✓			
Малиш Богдан Андрійович	✓			
Кінаш Мирослав Юрійович	✓			
Марценюк Назар Олександрович	✓			
Сухарина Андрій Теодорович	✓			
Филь Ярослав Миронович	✓			
Черна Тарас Ігорович	✓			
Читайло Степан Степанович	✓			

ВСЬОГО: 23 (0) (0) 4

Рішення: прийнято не прийнято

Комісія:
Т.І.
Н.С.
І.Я.

[Signatures]



УКРАЇНА
ДАВИДІВСЬКА СІЛЬСЬКА РАДА
Львівського району Львівської області
12-та сесія 8-го демократичного скликання

Р І Ш Е Н Н Я №139 - 12/2022

від 10 лютого 2022 року

згрупування питань порядку денного
голосування пакетом

Заслухавши пропозицію секретаря Давидівської сільської ради, Андрія Сухарини,
згрупування питань порядку денного, для голосування пакетом та відповідно до
п. 53 Регламенту Давидівської сільської ради, Давидівська сільська рада

В И Р І Ш И Л А:

1. Згрупувати питання порядку денного з №136 по №168 для голосування та присвоїти кожному з них окремий № рішення;
2. Секретарю ради зафіксувати дане рішення в протоколі XII-ої сесії VIII-го демократичного скликання Давидівської сільської ради;

в виконанням даного рішення покласти на секретаря ради, Андрія



Володимир КЕРНИЦЬКИЙ

РЕЗУЛЬТАТИ ГОЛОСУВАННЯ
ДАВІДСЬКА СІЛЬСЬКА РАДА

Рішення № 140-12/2022

172 12/2022

Висновок про прийняття рішення
про рішення № 136 по п 168

ПІБ	За	Проти	Утримався	Відсутній
Керницький Володимир Михайлович	✓			
Бабенко Ігор Іванович	✓			
Біда Роман Богданович	✓			
Бортнічук Олена Олександрівна				✓
Брегін Андрій Іванович				✓
Будьба Остап Стефанович	✓			
Верходай Володимир Любомирович				✓
Винник Ігор Олегович	✓			
Вульчак Андрій Васильович	✓			
Гнатів Ірина Леонідівна	✓			
Данилюк Олег Петрович	✓			
Допілка Микола Ярославович	✓			
Дунець Роман Ярославович	✓			
Каміньський Мар'ян Володимирович	✓			
Кухарський Ігор Ярославович	✓			
Клименко Олександр Олександрович	✓			
Кришталь Світлана Михайлівна	✓			
Босий Роман Миколайович				✓
Подвірна Наталія Степанівна	✓			
Удуд Петро Іванович	✓			
Малиш Богдан Андрійович	✓			
Ківаш Мирослав Юрійович	✓			
Марценюк Назар Олександрович	✓			
Сухарина Андрій Теодорович	✓			
Филь Ярослав Миронович	✓			
Черно Тарас Ігорович	✓			
Чигайло Степан Степанович	✓			
ВСЬОГО:	23	0	0	4

Рішення: прийнято не прийнято

Комісія: Т.І., Н.С., Т.А.



УКРАЇНА
ДАВИДІВСЬКА СІЛЬСЬКА РАДА
Львівського району Львівської області
12-та сесія 8-го демократичного скликання

Р І Ш Е Н Н Я №140 - 12/2022

10 лютого 2022 року

Затвердження проекту землеустрою щодо відведення земельної ділянки у власність Фешак О.П. для ОЖБ в с. Давидів

Заслухавши начальника відділу земельних ресурсів Давидівської сільської ради Собенка З.М., який зачитав заяву гр. Фешака Ореста Петровича про затвердження проекту землеустрою щодо відведення земельної ділянки та передачу у власність земельної ділянки, площею 0,1100 га, кадастровий номер 4623682400:01:007:0492 га для будівництва і обслуговування житлового будинку, господарських будівель і споруд, яка розташована в с. Давидів, квартал К-2, діл. № 22 Давидівської сільської ради Львівського району Львівської області, врахувавши пропозиції постійної комісії з земельних відносин, природокористування та екології, керуючись ст. 144 Конституції України, пп. 34 п. 1 ст. 26 Закону України "Про місцеве самоврядування в Україні", ст.ст. 12, 40, 116, 118, 121, 122, 186 Земельного кодексу України, ст. 20 та ст. 4-1 Закону України "Про державну реєстрацію речових прав на нерухоме майно та їх обтяжень", сесія Давидівської сільської ради

В И Р І Ш И Л А:

Затвердити проект землеустрою щодо відведення земельної ділянки у власність гр. Фешак Оресту Петровичу для будівництва і обслуговування житлового будинку, господарських будівель і споруд (присадибна ділянка) в с. Давидів, квартал К-2, діл. № 22 Давидівської сільської ради Львівського району Львівської області.

Передати у власність гр. Фешак Оресту Петровичу земельну ділянку, площею 0,1100 га, кадастровий номер 4623682400:01:007:0492 для будівництва і обслуговування житлового будинку, господарських будівель і споруд (присадибна ділянка) в с. Давидів Львівського району Львівської області.

Реєстрацію речового права власності на земельну ділянку гр. Фешак Оресту Петровичу провести за власні кошти.

Контроль за виконанням даного рішення покласти на голову постійної комісії з питань земельних відносин, природокористування та екології Кінаша М.Ю.



Володимир КЕРНИЦЬКИЙ



УКРАЇНА
ДАВИДІВСЬКА СІЛЬСЬКА РАДА
Львівського району Львівської області
12-та сесія 8-го демократичного скликання

Р І Ш Е Н Н Я №141 - 12/2022

10 лютого 2022 року

Про затвердження проекту землеустрою щодо відведення земельної ділянки у власність Погорлецька З.Л. для ОЖБ в с. Давидів

Заслухавши начальника відділу земельних ресурсів Давидівської сільської ради Собенка З.М., який зачитав заяву гр. Погорлецька Зоряни Леонідівни про затвердження проекту землеустрою щодо відведення земельної ділянки та передачу власність земельної ділянки, площею 0,2452 га, кадастровий номер 4623682400:01:006:0478 га для будівництва і обслуговування житлового будинку, господарських будівель і споруд, яка розташована в с. Давидів, зем. діл. № 21 Давидівського району Львівської області, врахувавши пропозиції постійної комісії з питань земельних відносин, природокористування та екології, керуючись ст. 144 Конституції України, пп. 34 п. 1 ст. 26 Закону України "Про місцеве самоврядування в Україні", ст.ст. 12, 40, 116, 118, 121, 122, 186 Земельного кодексу України, ст. 20 та ст. 4-1 Закону України "Про державну реєстрацію речових прав на нерухоме майно та їх обтяжень", сесія Давидівської сільської ради

В И Р І Ш И Л А:

Затвердити проект землеустрою щодо відведення земельної ділянки у власність гр. Погорлецька Зоряни Леонідівни для будівництва і обслуговування житлового будинку, господарських будівель і споруд (присадибна ділянка) в с. Давидів, зем. діл. № 21 Давидівської сільської ради Львівського району Львівської області.

Передати у власність гр. Погорлецька Зоряни Леонідівни земельну ділянку, площею 0,2452 га, кадастровий номер 4623682400:01:006:0478 для будівництва і обслуговування житлового будинку, господарських будівель і споруд (присадибна ділянка) в с. Давидів Львівського району Львівської області.

Реєстрацію речового права власності на земельну ділянку гр. Погорлецька Зоряни Леонідівни провести за власні кошти.

Контроль за виконанням даного рішення покласти на голову постійної комісії з питань земельних відносин, природокористування та екології Кінаша М.Ю.



Володимир КЕРНИЦЬКИЙ



УКРАЇНА
ДАВИДІВСЬКА СІЛЬСЬКА РАДА
Львівського району Львівської області
12-та сесія 8-го демократичного скликання

Р І Ш Е Н Н Я №142 - 12/2022

від 10 лютого 2022 року

Про затвердження проекту землеустрою щодо відведення земельної ділянки у власність гр. Погорлецький Н.А. для ОЖБ в с. Давидів

Заслухавши начальника відділу земельних ресурсів Давидівської сільської ради Собенка З.М., який зачитав заяву гр. Погорлецький Назарія Артуровича про затвердження проекту землеустрою щодо відведення земельної ділянки та передачу в приватну власність земельної ділянки, площею 0,2452 га, кадастровий номер 4623682400:01:006:0480 для будівництва і обслуговування житлового будинку, господарських будівель і споруд, яка розташована в с. Давидів, зем. діл. № 22 Львівського району Львівської області, врахувавши пропозиції постійної комісії з питань земельних відносин, природокористування та екології, керуючись ст. 144 Конституції України, пп. 34 п. 1 ст. 26 Закону України "Про місцеве самоврядування в Україні", ст.ст. 12, 40, 116, 118, 121, 122, 186 Земельного кодексу України, ст. 20 та п. 1 ст. 4-1 Закону України "Про державну реєстрацію речових прав на нерухоме майно та їх обтяжень", сесія Давидівської сільської ради

В И Р І Ш И Л А:

1. Затвердити проект землеустрою щодо відведення земельної ділянки у власність гр. Погорлецький Назарію Артуровичу для будівництва і обслуговування житлового будинку, господарських будівель і споруд (присадибна ділянка) в с. Давидів, зем. діл. № 22 Давидівської сільської ради Львівського району Львівської області.
2. Передати у власність гр. Погорлецький Назарію Артуровичу земельну ділянку, площею 0,2452 га, кадастровий номер 4623682400:01:006:0480 для будівництва і обслуговування житлового будинку, господарських будівель і споруд (присадибна ділянка) в с. Давидів Львівського району Львівської області.
3. Реєстрацію речового права власності на земельну ділянку гр. Погорлецькому Назарію Артуровичу провести за власні кошти.
4. Контроль за виконанням даного рішення покласти на голову постійної комісії з питань земельних відносин, природокористування та екології Кінаша М.Ю.

Сільський голова



Володимир КЕРНИЦЬКИЙ



УКРАЇНА
ДАВИДІВСЬКА СІЛЬСЬКА РАДА
Львівського району Львівської області
12-та сесія 8-го демократичного скликання

Р І Ш Е Н Н Я №143 - 12/2022

10 лютого 2022 року

Про затвердження проекту землеустрою щодо відведення земельної ділянки у власність гр. Яцина П.О. для ОЖБ в с. Давидів

Заслухавши начальника відділу земельних ресурсів Давидівської сільської ради Собенка З.М., який зачитав заяву гр. Яцини Петра Омеляновича про затвердження проекту землеустрою щодо відведення земельної ділянки та передачу приватну власність земельної ділянки, площею 0,1027 га, кадастровий номер 4623682400:01:006:0481 для будівництва і обслуговування житлового будинку, господарських будівель і споруд, яка розташована в с. Давидів Львівського району Львівської області, врахувавши пропозиції постійної комісії з питань земельних ресурсів, природокористування та екології, керуючись ст. 144 Конституції України, ст. 34 п. 1 ст. 26 Закону України "Про місцеве самоврядування в Україні", ст.ст. 12, 116, 118, 121, 122, 186 Земельного кодексу України, ст. 20 та п. 1 ст. 4-1 Закону України "Про державну реєстрацію речових прав на нерухоме майно та їх обтяжень", сесія Давидівської сільської ради

В И Р І Ш И Л А:

1. Затвердити проект землеустрою щодо відведення земельної ділянки у власність гр. Яцина Петру Омеляновичу для будівництва і обслуговування житлового будинку, господарських будівель і споруд (присадибна ділянка) в с. Давидів Давидівської сільської ради Львівського району Львівської області.
2. Передати у власність гр. Яцина Петру Омеляновичу земельну ділянку, площею 0,1027 га, кадастровий номер 4623682400:01:006:0481 для будівництва і обслуговування житлового будинку, господарських будівель і споруд (присадибна ділянка) в с. Давидів Львівського району Львівської області.
3. Реєстрацію речового права власності на земельну ділянку гр. Яцина Петру Омеляновичу провести за власні кошти.
4. Контроль за виконанням даного рішення покласти на голову постійної комісії з питань земельних ресурсів, природокористування та екології Кінаша М.Ю.

Сільський голова



Володимир КЕРНИЦЬКИЙ

Підпис

[Handwritten signatures and initials in blue ink]



УКРАЇНА
ДАВИДІВСЬКА СІЛЬСЬКА РАДА
Львівського району Львівської області
12-та сесія 8-го демократичного скликання

РІШЕННЯ №144 - 12/2022

від 10 лютого 2022 року

Про затвердження проекту землеустрою щодо відведення земельної ділянки у власність гр. Щурко І.М. для ОЖБ в с. Давидів

Заслухавши начальника відділу земельних ресурсів Давидівської сільської ради Собенка З.М., який зачитав заяву гр. Щурко Ігора Мирославовича про затвердження проекту землеустрою щодо відведення земельної ділянки та передачу в приватну власність земельної ділянки, площею 0,1400 га, кадастровий номер 4623682400:01:007:0496 для будівництва і обслуговування житлового будинку, господарських будівель і споруд (присадибна ділянка), яка розташована в с. Давидів, квартал К-2, діл. № 16 Львівського району Львівської області, врахувавши пропозиції постійної комісії з питань земельних відносин, природокористування та екології, керуючись ст. 144 Конституції України, пп. 34 п. 1 ст. 26 Закону України "Про місцеве самоврядування в Україні", ст.ст. 12, 40, 116, 118, 121, 122, 186 Земельного кодексу України, ст. 20 та п. 1 ст. 4-1 Закону України "Про державну реєстрацію речових прав на нерухоме майно та їх обтяжень", сесія Давидівської сільської ради

ВИРІШИЛА:

1. Затвердити проект землеустрою щодо відведення земельної ділянки у власність гр. Щурко Ігору Мирославовичу для будівництва і обслуговування житлового будинку, господарських будівель і споруд (присадибна ділянка) в с. Давидів, квартал К-2, діл. № 16 Давидівської сільської ради Львівського району Львівської області.
2. Передати у власність гр. Щурко Ігору Мирославовичу земельну ділянку, площею 0,1400 га, кадастровий номер 4623682400:01:007:0496 для будівництва і обслуговування житлового будинку, господарських будівель і споруд (присадибна ділянка) в с. Давидів Львівського району Львівської області.
3. Реєстрацію речового права власності на земельну ділянку гр. Щурко Ігору Мирославовичу провести за власні кошти.
4. Контроль за виконанням даного рішення покласти на голову постійної комісії з питань земельних відносин, природокористування та екології Кінаша М.Ю.



[Handwritten signature in blue ink]

Володимир КЕРНИЦЬКИЙ



УКРАЇНА
ДАВИДІВСЬКА СІЛЬСЬКА РАДА
Львівського району Львівської області
12-та сесія 8-го демократичного скликання

Р І Ш Е Н Н Я №145 - 12/2022

10 лютого 2022 року

Про затвердження проекту землеустрою щодо відведення земельної ділянки у власність гр. Біб Г.М. для ОЖБ в с. Давидів

Заслухавши начальника відділу земельних ресурсів Давидівської сільської ради Собенка З.М., який зачитав заяву гр. Біб Галини Михайлівни про затвердження проекту землеустрою щодо відведення земельної ділянки та передачу в приватну власність земельної ділянки, площею 0,1400 га, кадастровий номер 4623682400:01:007:0494 для будівництва і обслуговування житлового будинку, господарських будівель і споруд, яка розташована в с. Давидів, квартал К-2, діл. № 28 Львівського району Львівської області, врахувавши пропозиції постійної комісії з питань земельних відносин, природокористування та екології, керуючись ст. 144 Конституції України, пп. 34 п. 1 ст. 26 Закону України "Про місцеве самоврядування в Україні", ст.ст. 12, 40, 116, 118, 121, 122, 186 Земельного кодексу України, ст. 20 та п. 1 ст. 4-1 Закону України "Про державну реєстрацію речових прав на нерухоме майно та їх обтяжень", сесія Давидівської сільської ради

В И Р І Ш И Л А:

1. Затвердити проект землеустрою щодо відведення земельної ділянки у власність гр. Біб Галині Михайлівні для будівництва і обслуговування житлового будинку, господарських будівель і споруд (присадибна ділянка) в с. Давидів, квартал К-2, діл. № 28 Давидівської сільської ради Львівського району Львівської області.
2. Передати у власність гр. Біб Галині Михайлівні земельну ділянку, площею 0,1400 га, кадастровий номер 4623682400:01:007:0494 для будівництва і обслуговування житлового будинку, господарських будівель і споруд (присадибна ділянка) в с. Давидів Львівського району Львівської області.
3. Реєстрацію речового права власності на земельну ділянку гр. Біб Галині Михайлівні провести за власні кошти.
4. Контроль за виконанням даного рішення покласти на голову постійної комісії з питань земельних відносин, природокористування та екології Кінаша М.Ю.

Сільський голова



Володимир КЕРНИЦЬКИЙ



УКРАЇНА
ДАВИДІВСЬКА СІЛЬСЬКА РАДА
Львівського району Львівської області
12-та сесія 8-го демократичного скликання

Р І Ш Е Н Н Я № 146-12/2022

10 лютого 2022 року

Про затвердження проекту землеустрою щодо відведення земельної ділянки у власність гр. Бондарук Л.С. для ОЖБ в с. Давидів

Заслухавши начальника відділу земельних ресурсів Давидівської сільської ради Собенка З.М., який зачитав заяву гр. Бондарук Лесі Станіславівни про затвердження проекту землеустрою щодо відведення у власність земельної ділянки передачу у власність земельної ділянки, площею 0,0675 га. з визначеним кадастровим номером 4623682400:01:007:0497 для будівництва та обслуговування житлового будинку, господарських будівель і споруд на території с. Давидів Львівського району Львівської області, врахувавши пропозиції постійної комісії з питань земельних відносин, природокористування та екології, керуючись ст. 144 Конституції України, пп. 34 п. 1 ст. 26 Закону України "Про місцеве самоврядування в Україні", ст.ст. 12, 40, 116, 118, 121, 122, 186 Земельного кодексу України, ст. 20 та п. 1 ст. 4-1 Закону України "Про державну реєстрацію речових прав на нерухоме майно та їх обтяжень", сесія Давидівської сільської ради

В И Р І Ш И Л А:

Затвердити проект землеустрою щодо відведення земельної ділянки гр. Бондарук Лесі Станіславівни для будівництва і обслуговування житлового будинку, господарських будівель і споруд (присадибна ділянка) адресою: Львівська область, Львівський район, с. Давидів.
Передати у власність гр. Бондарук Лесі Станіславівни земельну ділянку, площею 0,0675 га. кадастровий номер 4623682400:01:007:0497 для будівництва і обслуговування житлового будинку, господарських будівель і споруд (присадибна ділянка) в с. Давидів Львівського району Львівської області.
Реєстрацію речового права власності на земельну ділянку гр. Бондарук Лесі Станіславівни провести за власні кошти.
Контроль за виконанням даного рішення покласти на голову постійної комісії з питань земельних відносин, природокористування та екології Кінаша М.Ю.



Володимир КЕРНИЦЬКИЙ



УКРАЇНА
ДАВИДІВСЬКА СІЛЬСЬКА РАДА
Львівського району Львівської області
12-та сесія 8-го демократичного скликання

Р І Ш Е Н Н Я № 147-12/2022

10 лютого 2022 року

Про затвердження проекту землеустрою щодо відведення земельної ділянки у власність гр. Балич С.П. для ОЖБ в с. Давидів

Заслухавши начальника відділу земельних ресурсів Давидівської сільської ради Собенка З.М., який зачитав заяву гр. Балич Степана Петровича про затвердження проекту землеустрою щодо відведення земельної ділянки та передачу в приватну власність земельної ділянки, площею 0,0682 га, кадастровий номер 4623682400:01:007:0499 для будівництва і обслуговування житлового будинку, господарських будівель і споруд, яка розташована адресою: Львівська область, Львівський район, село Давидів, врахувавши пропозиції постійної комісії з питань земельних відносин, природокористування та екології, керуючись ст. 144 Конституції України, пп. 34 п. 1 ст. 26 Закону України "Про місцеве самоврядування України", ст.ст. 12, 40, 116, 118, 121, 122, 186 Земельного кодексу України, ст. 20 та 1 ст. 4-1 Закону України "Про державну реєстрацію речових прав на нерухоме майно та їх обтяжень", сесія Давидівської сільської ради

В И Р І Ш И Л А:

1. Затвердити проєкт землеустрою щодо відведення земельної ділянки гр. Баличу Степану Петровичу для будівництва і обслуговування житлового будинку, господарських будівель і споруд (присадибна ділянка) адресою: Львівська область, Львівський район, село Давидів.
2. Передати у власність гр. Балич Степану Петровичу земельну ділянку, площею 0,0682 га, кадастровий номер 4623682400:01:007:0499 для будівництва і обслуговування житлового будинку, господарських будівель і споруд (присадибна ділянка) в с. Давидів Львівського району Львівської області.
3. Реєстрацію речового права власності на земельну ділянку гр. Балич Степану Петровичу провести за власні кошти.
4. Контроль за виконанням даного рішення покласти на голову постійної комісії з питань земельних відносин, природокористування та екології Кінаша М.Ю.



Сільський голова
Володимир КЕРНИЦЬКИЙ



УКРАЇНА
ДАВИДІВСЬКА СІЛЬСЬКА РАДА
Львівського району Львівської області
12-та сесія 8-го демократичного скликання

Р І Ш Е Н Н Я №148- 12/2022

10 лютого 2022 року

Про затвердження проекту землеустрою щодо відведення земельної ділянки у власність гр. Лука Н.Р. для ОЖБ в с. Давидів

Заслухавши начальника відділу земельних ресурсів Давидівської сільської ради Собенка З.М., який зачитав заяву гр. Луки Наталії Романівни про затвердження проекту землеустрою щодо відведення земельної ділянки та передачу в приватну власність земельної ділянки, площею 0,0903 га, кадастровий номер 4623682400:01:008:0385 для будівництва і обслуговування житлового будинку, господарських будівель і споруд, яка розташована в с. Давидів Львівського району Львівської області, врахувавши пропозиції постійної комісії з питань земельних ресурсів, природокористування та екології, керуючись ст. 144 Конституції України, ст. 34 п. 1 ст. 26 Закону України "Про місцеве самоврядування в Україні", ст.ст. 12, 116, 118, 121, 122, 186 Земельного кодексу України, ст. 20 та п. 1 ст. 4-1 Закону України "Про державну реєстрацію речових прав на нерухоме майно та їх обмежень", сесія Давидівської сільської ради

В И Р І Ш И Л А:

1. Затвердити проект землеустрою щодо відведення земельної ділянки у власність гр. Лука Наталії Романівни для будівництва і обслуговування житлового будинку, господарських будівель і споруд (присадибна ділянка) в с. Давидів Давидівської сільської ради Львівського району Львівської області.
2. Передати у власність гр. Лука Наталії Романівни земельну ділянку, площею 0,0903 га, кадастровий номер 4623682400:01:008:0385 для будівництва і обслуговування житлового будинку, господарських будівель і споруд (присадибна ділянка) в с. Давидів Львівського району Львівської області.
3. Реєстрацію речового права власності на земельну ділянку гр. Лука Наталії Романівни провести за власні кошти.
4. Контроль за виконанням даного рішення покласти на голову постійної комісії з питань земельних ресурсів, природокористування та екології Кінаша М.Ю.



Володимир КЕРНИЦЬКИЙ



УКРАЇНА
ДАВИДІВСЬКА СІЛЬСЬКА РАДА
Львівського району Львівської області
12-та сесія 8-го демократичного скликання

Р І Ш Е Н Н Я №149 - 12/2022

2022 року

Рішення проєкту землеустрою щодо
відведення земельної ділянки у власність
г. Морозюк Валентини Мирославівни для ОЖБ в с. Давидів

Рішенням начальника відділу земельних ресурсів Давидівської сільської ради г. Морозюк Валентини Мирославівни, який зачитав заяву гр. Морозюк Валентини Мирославівни про проєкту землеустрою щодо відведення земельної ділянки та передачу у власність земельної ділянки, площею 0,1300 га, кадастровий номер 4623682400:01:007:0498 для будівництва і обслуговування житлового будинку, будівель і споруд, яка розташована в с. Давидів Львівського району Львівської області, врахувавши пропозиції постійної комісії з питань земельних ресурсів, природокористування та екології, керуючись ст. 144 Конституції України, ст. 12, 11, 122, 186 Земельного кодексу України, ст. 20 та п. 1 ст. 4-1 Закону України «Про державну реєстрацію речових прав на нерухоме майно та їх оборот», прийнятого Верховною Радою України, рішенням Львівської обласної ради, рішенням Львівського районного ради, рішенням Давидівської сільської ради

В И Р І Ш И Л А:

1. Затвердити проєкт землеустрою щодо відведення земельної ділянки гр. Морозюк Валентини Мирославівни для будівництва і обслуговування житлового будинку, господарських будівель і споруд (присадибна ділянка) за адресою: с. Давидів Львівського району Львівської області, Львівський район, с. Давидів.
2. Відвести у власність гр. Морозюк Валентини Мирославівни земельну ділянку, площею 0,1300 га, кадастровий номер 4623682400:01:007:0498 для будівництва і обслуговування житлового будинку, господарських будівель і споруд (присадибна ділянка) в с. Давидів Львівського району Львівської області.
3. Надати гр. Морозюк Валентини Мирославівни право речового права власності на земельну ділянку гр. Морозюк Валентини Мирославівни провести за власні кошти.
4. При виконанні даного рішення покласти на голову постійної комісії з питань земельних ресурсів, природокористування та екології Кінаша М.Ю.



Володимир КЕРНИЦЬКИЙ



УКРАЇНА
ДАВИДІВСЬКА СІЛЬСЬКА РАДА
Львівського району Львівської області
12-та сесія 8-го демократичного скликання

Р І Ш Е Н Н Я №150 - 12/2022

10 лютого 2022 року

затвердження проекту землеустрою щодо
введення земельної ділянки у власність
Дзядек О.М. для ОЖБ в с. Давидів

Застувавши начальника відділу земельних ресурсів Давидівської сільської
Собенка З.М., який зачитав заяву гр. Дзядек Оксани Михайлівни про
введення проекту землеустрою щодо відведення земельної ділянки та передачу
власності земельної ділянки, площею 0,0500 га, кадастровий номер
4623682400:01:006:0462 для будівництва і обслуговування житлового будинку,
господарських будівель і споруд, яка розташована в селі Давидів Львівського району
Львівської області, врахувавши пропозиції постійної комісії з питань земельних
ресурсів, природокористування та екології, керуючись ст. 144 Конституції України,
ст. 34 п. 1 ст. 26 Закону України "Про місцеве самоврядування в Україні", ст.ст. 12,
116, 118, 121, 122, 186 Земельного кодексу України, ст. 20 та п. 1 ст. 4-1 Закону
України "Про державну реєстрацію речових прав на нерухоме майно та їх
обмеження", сесія Давидівської сільської ради

В И Р І Ш И Л А:

1. Затвердити проект землеустрою щодо відведення земельної ділянки у власність гр. Дзядек Оксани Михайлівни для будівництва і обслуговування житлового будинку, господарських будівель і споруд (присадибна ділянка) в с. Давидів Давидівської сільської ради Львівського району Львівської області.
2. Передати у власність гр. Дзядек Оксани Михайлівни земельну ділянку, площею 0,0500 га, кадастровий номер 4623682400:01:006:0462 для будівництва і обслуговування житлового будинку, господарських будівель і споруд (присадибна ділянка) в с. Давидів Львівського району Львівської області.
3. Реєстрацію речового права власності на земельну ділянку гр. Дзядек Оксани Михайлівни провести за власні кошти.
4. Контроль за виконанням даного рішення покласти на голову постійної комісії з питань земельних ресурсів, природокористування та екології Кінаша М.Ю.

Сільський голова



Володимир КЕРНИЦЬКИЙ



ДАВИДІВСЬКА
СІЛЬСЬКА РАДА

Том 4

ПРОТОКОЛ
засідання

від 12 -ої сесії
10.02.22 р.

Рішення
з № 151
по № 185



УКРАЇНА
ДАВИДІВСЬКА СІЛЬСЬКА РАДА
Львівського району Львівської області
12-та сесія 8-го демократичного скликання

Р І Ш Е Н Н Я №151 - 12/2022

від 10 лютого 2022 року

Про затвердження проекту землеустрою щодо
відведення земельної ділянки у власність
гр. Бушко І.М. для ОЖБ в с. Давидів

Заслухавши начальника відділу земельних ресурсів Давидівської сільської ради Собенка З.М., який зачитав заяву гр. Бушко Ірини Михайлівни про затвердження проекту землеустрою щодо відведення земельної ділянки та передачу в приватну власність земельної ділянки, площею 0,0500 га, кадастровий номер 4623682400:01:006:0469 для будівництва і обслуговування житлового будинку, господарських будівель і споруд, яка розташована в селі Давидів Львівського району Львівської області, врахувавши пропозиції постійної комісії з питань земельних відносин, природокористування та екології, керуючись ст. 144 Конституції України, пп. 34 п. 1 ст. 26 Закону України "Про місцеве самоврядування в Україні", ст.ст. 12, 10, 116, 118, 121, 122, 186 Земельного кодексу України, ст. 20 та п. 1 ст. 4-1 Закону України "Про державну реєстрацію речових прав на нерухоме майно та їх обтяжень", сесія Давидівської сільської ради

В И Р І Ш И Л А:

1. Затвердити проект землеустрою щодо відведення земельної ділянки у власність гр. Бушко Ірині Михайлівні для будівництва і обслуговування житлового будинку, господарських будівель і споруд (присадибна ділянка) в с. Давидів Давидівської сільської ради Львівського району Львівської області.
2. Передати у власність гр. Бушко Ірині Михайлівні земельну ділянку, площею 0,0500 га, кадастровий номер 4623682400:01:006:0469 для будівництва і обслуговування житлового будинку, господарських будівель і споруд (присадибна ділянка) в с. Давидів Львівського району Львівської області.
3. Реєстрацію речового права власності на земельну ділянку гр. Бушко Ірині Михайлівні провести за власні кошти.
4. Контроль за виконанням даного рішення покласти на голову постійної комісії з питань земельних відносин, природокористування та екології Кінаша М.Ю.

Сільський голова



Володимир КЕРНИЦЬКИЙ



УКРАЇНА
ДАВИДІВСЬКА СІЛЬСЬКА РАДА
Львівського району Львівської області
12-та сесія 8-го демократичного скликання

Р І Ш Е Н Н Я №152 - 12/2022

від 10 лютого 2022 року

Про затвердження проекту землеустрою щодо
відведення земельної ділянки у власність
гр. Василик Р.Б. для ОЖБ в с. Гончари

Заслухавши начальника відділу земельних ресурсів Давидівської сільської ради Собенка З.М., який зачитав заяву гр. Василик Руслана Богдановича про затвердження проекту землеустрою щодо відведення земельної ділянки та передачу в приватну власність земельної ділянки, площею 0,1800 га, кадастровий номер 4623681200:02:001:0117 для будівництва і обслуговування житлового будинку, господарських будівель і споруд, яка розташована в с. Гончари, вул. Проектована, 10 Львівського району Львівської області, врахувавши пропозиції постійної комісії з питань земельних відносин, природокористування та екології, керуючись ст. 144 Конституції України, пп. 34 п. 1 ст. 26 Закону України "Про місцеве самоврядування в Україні", ст.ст. 12, 40, 116, 118, 121, 122, 186 Земельного кодексу України, ст. 20 та п. 1 ст. 4-1 Закону України "Про державну реєстрацію речових прав на нерухоме майно та їх обтяжень", сесія Давидівської сільської ради

ВИРІШИЛА:

1. Затвердити проект землеустрою щодо відведення земельної ділянки у власність гр. Василик Руслану Богдановичу для будівництва і обслуговування житлового будинку, господарських будівель і споруд (присадибна ділянка) в с. Гончари, вул. Проектована, 10 Львівського району Львівської області.
2. Передати у власність гр. Василик Руслану Богдановичу земельну ділянку, площею 0,1800 га, кадастровий номер 4623681200:02:001:0117 для будівництва і обслуговування житлового будинку, господарських будівель і споруд (присадибна ділянка) в с. Гончари Львівського району Львівської області.
3. Реєстрацію речового права власності на земельну ділянку гр. Василик Руслану Богдановичу провести за власні кошти.
4. Контроль за виконанням даного рішення покласти на голову постійної комісії з питань земельних відносин, природокористування та екології Кінаша М.Ю.

Сільський голова



Володимир КЕРНИЦЬКИЙ



УКРАЇНА
ДАВИДІВСЬКА СІЛЬСЬКА РАДА
Львівського району Львівської області
12-та сесія 8-го демократичного скликання

Р І Ш Е Н Н Я №153 - 12/2022

від 10 лютого 2022 року

Про затвердження проекту землеустрою щодо відведення земельної ділянки у власність гр. Коваль І.О. для ОЖБ в с. Гончари

Заслухавши начальника відділу земельних ресурсів Давидівської сільської ради Собенка З.М., який зачитав заяву гр. Коваль Іванни Орестівни про затвердження проекту землеустрою щодо відведення земельної ділянки та передачу в приватну власність земельної ділянки, площею 0,1352 га, кадастровий номер 4623681200:02:002:0081 для будівництва і обслуговування житлового будинку, господарських будівель і споруд, яка розташована в с. Гончари Львівського району Львівської області, врахувавши пропозиції постійної комісії з питань земельних відносин, природокористування та екології, керуючись ст. 144 Конституції України, пп. 34 п. 1 ст. 26 Закону України "Про місцеве самоврядування в Україні", ст.ст. 12, 40, 116, 118, 121, 122, 186 Земельного кодексу України, ст. 20 та п. 1 ст. 4-1 Закону України "Про державну реєстрацію речових прав на нерухоме майно та їх обтяжень", сесія Давидівської сільської ради

В И Р І Ш И Л А:

1. Затвердити проект землеустрою щодо відведення земельної ділянки у власність гр. Коваль Іванни Орестівни для будівництва і обслуговування житлового будинку, господарських будівель і споруд (присадибна ділянка) в с. Гончари Давидівської сільської ради Львівського району Львівської області.
2. Передати у власність гр. Коваль Іванни Орестівни земельну ділянку, площею 0,1352 га, кадастровий номер 4623681200:02:002:0081 для будівництва і обслуговування житлового будинку, господарських будівель і споруд (присадибна ділянка) в с. Гончари Львівського району Львівської області.
3. Реєстрацію речового права власності на земельну ділянку гр. Коваль Іванни Орестівни провести за власні кошти.
4. Контроль за виконанням даного рішення покласти на голову постійної комісії з питань земельних відносин, природокористування та екології Кінаша М.Ю.

Сільський голова



Володимир КЕРНИЦЬКИЙ



УКРАЇНА
ДАВИДІВСЬКА СІЛЬСЬКА РАДА
Львівського району Львівської області
12-та сесія 8-го демократичного скликання

Р І Ш Е Н Н Я №154 - 12/2022

від 10 лютого 2022 року

Про затвердження проекту землеустрою щодо відведення земельної ділянки у власність гр. Коваль О.С. для ОЖБ в с. Гончари

Заступивши начальника відділу земельних ресурсів Давидівської сільської ради Собенка З.М., який зачитав заяву гр. Коваль Ореста Степановича про затвердження проекту землеустрою щодо відведення земельної ділянки та передачу в приватну власність земельної ділянки, площею 0,1353 га, кадастровий номер 4623681200:02:002:0080 для будівництва і обслуговування житлового будинку, господарських будівель і споруд, яка розташована в с. Гончари Львівського району Львівської області, врахувавши пропозиції постійної комісії з питань земельних відносин, природокористування та екології, керуючись ст. 144 Конституції України, пп. 34 п. 1 ст. 26 Закону України "Про місцеве самоврядування в Україні", ст.ст. 12, 41, 116, 118, 121, 122, 186 Земельного кодексу України, ст. 20 та п. 1 ст. 4-1 Закону України "Про державну реєстрацію речових прав на нерухоме майно та їх обмежень", сесія Давидівської сільської ради

В И Р І Ш И Л А:

1. Затвердити проект землеустрою щодо відведення земельної ділянки у власність гр. Коваль Оресту Степановичу для будівництва і обслуговування житлового будинку, господарських будівель і споруд (присадибна ділянка) в с. Гончари Давидівської сільської ради Львівського району Львівської області.
2. Передати у власність гр. Коваль Оресту Степановичу земельну ділянку, площею 0,1353 га, кадастровий номер 4623681200:02:002:0080 для будівництва і обслуговування житлового будинку, господарських будівель і споруд (присадибна ділянка) в с. Гончари Львівського району Львівської області.
3. Реєстрацію речового права власності на земельну ділянку гр. Коваль Оресту Степановичу провести за власні кошти.
4. Контроль за виконанням даного рішення покласти на голову постійної комісії з питань земельних відносин, природокористування та екології Кінаша М.Ю.

Сільський голова



Володимир КЕРНИЦЬКИЙ



УКРАЇНА
ДАВИДІВСЬКА СІЛЬСЬКА РАДА
Львівського району Львівської області
12-та сесія 8-го демократичного скликання

Р І Ш Е Н Н Я №155 - 12/2022

12 лютого 2022 року

Про затвердження проекту землеустрою щодо відведення земельної ділянки у власність гр. Сомик М.А. для ОЖБ в с. Виннички

Заслухавши начальника відділу земельних ресурсів Давидівської сільської ради Собенка З.М., який зачитав заяву гр. Сомик Миколи Андрійовича про затвердження проекту землеустрою щодо відведення земельної ділянки та передачу в приватну власність земельної ділянки, площею 0,1386 га, кадастровий номер 4623681200:01:001:0268 для будівництва і обслуговування житлового будинку, господарських будівель і споруд, яка розташована за адресою: Львівська область, Львівський район, село Виннички, врахувавши пропозиції постійної комісії з питань земельних відносин, природокористування та екології, керуючись ст. 144 Конституції України, пп. 34 п. 1 ст. 26 Закону України "Про місцеве самоврядування в Україні", ст.ст. 12, 40, 116, 118, 121, 122, 186 Земельного кодексу України, ст. 20 та п. 1 ст. 41 Закону України "Про державну реєстрацію речових прав на нерухоме майно та їх обтяжень", сесія Давидівської сільської ради

В І Р І Ш І Л А:

1. Затвердити проект землеустрою щодо відведення земельної ділянки гр. Сомик Миколи Андрійовичу для будівництва і обслуговування житлового будинку, господарських будівель і споруд (присадибна ділянка) за адресою: Львівська область, Львівський район, село Виннички.
2. Передати у власність гр. Сомик Миколи Андрійовичу земельну ділянку, площею 0,1386 га, кадастровий номер 4623681200:01:001:0268 для будівництва і обслуговування житлового будинку, господарських будівель і споруд (присадибна ділянка) в с. Виннички Львівського району Львівської області.
3. Реєстрацію речового права власності на земельну ділянку гр. Сомик Миколи Андрійовичу провести за власні кошти.
4. Контроль за виконанням даного рішення покласти на голову постійної комісії з питань земельних відносин, природокористування та екології Кінаша М.Ю.

Сільський голова



Володимир КЕРНИЦЬКИЙ



УКРАЇНА
ДАВИДІВСЬКА СІЛЬСЬКА РАДА
Львівського району Львівської області
12-та сесія 8-го демократичного скликання

Р І Ш Е Н Н Я №156 - 12/2022

від 10 лютого 2022 року

Про затвердження проекту землеустрою щодо
відведення земельної ділянки у власність
гр. Шкварок В.М. для ОЖБ в с. Звенигород

Заслухавши начальника відділу земельних ресурсів Давидівської сільської ради Собенка З.М., який зачитав заяву ветерана війни-учасника бойових дій гр. Шкварок Володимира Миколайовича про затвердження проекту землеустрою щодо відведення земельної ділянки та передачу в приватну власність земельної ділянки, площею 0,0951 га, кадастровий номер 4623683100:01:003:0320 для будівництва і обслуговування житлового будинку, господарських будівель і споруд, яка розташована в с. Звенигород Львівського району Львівської області, врахувавши пропозиції постійної комісії з питань земельних відносин, природокористування та екології, керуючись ст. 144 Конституції України, пп. 34 п. 1 ст. 26 Закону України "Про місцеве самоврядування в Україні", ст.ст. 12, 40, 116, 118, 121, 122, 186 Земельного кодексу України, ст. 20 та п. 1 ст. 4-1 Закону України "Про державну реєстрацію речових прав на нерухоме майно та їх обтяжень", сесія Давидівської сільської ради

В И Р І Ш И Л А:

1. Затвердити проект землеустрою щодо відведення земельної ділянки у власність гр. Шкварок Володимиру Миколайовичу для будівництва і обслуговування житлового будинку, господарських будівель і споруд (присадибна ділянка) в с. Звенигород Львівського району Львівської області.
2. Передати у власність гр. Шкварок Володимиру Миколайовичу земельну ділянку, площею 0,0951 га, кадастровий номер 4623683100:01:003:0320 для будівництва і обслуговування житлового будинку, господарських будівель і споруд (присадибна ділянка) в с. Звенигород Львівського району Львівської області.
3. Реєстрацію речового права власності на земельну ділянку гр. Шкварок Володимиру Миколайовичу провести за власні кошти.
4. Контроль за виконанням даного рішення покласти на голову постійної комісії з питань земельних відносин, природокористування та екології Кінаша М.Ю.

Сільський голова



Володимир КЕРНИЦЬКИЙ



УКРАЇНА
ДАВИДІВСЬКА СІЛЬСЬКА РАДА
Львівського району Львівської області
12-та сесія 8-го демократичного скликання

Р І Ш Е Н Н Я №157 - 12/2022

від 10 лютого 2022 року

Про затвердження проекту землеустрою щодо
відведення земельної ділянки у власність
гр. Білоус І.В. для ОЖБ в с. Звенигород

Заслухавши начальника відділу земельних ресурсів Давидівської сільської ради Собенка З.М., який зачитав заяву гр. Білоус Івана Володимировича про затвердження проекту землеустрою щодо відведення земельної ділянки та передачу в приватну власність земельної ділянки, площею 0,1065 га, кадастровий номер 4623683100:01:003:0365 для будівництва і обслуговування житлового будинку, господарських будівель і споруд (присадибна ділянка), яка розташована в с. Звенигород Львівського району Львівської області, врахувавши пропозиції постійної комісії з питань земельних відносин, природокористування та екології, керуючись ст. 144 Конституції України, пп. 34 п. 1 ст. 26 Закону України "Про місцеве самоврядування в Україні", ст.ст. 12, 40, 116, 118, 121, 122, 186 Земельного кодексу України, ст. 20 та п. 1 ст. 4-1 Закону України "Про державну реєстрацію речових прав на нерухоме майно та їх обтяжень", сесія Давидівської сільської ради

В И Р І Ш И Л А:

1. Затвердити проект землеустрою щодо відведення земельної ділянки у власність гр. Білоус Івану Володимировичу для будівництва і обслуговування житлового будинку, господарських будівель і споруд (присадибна ділянка) в с. Звенигород Львівського району Львівської області.
2. Передати у власність гр. Білоус Івану Володимировичу земельну ділянку, площею 0,1065 га, кадастровий номер 4623683100:01:003:0365 для будівництва і обслуговування житлового будинку, господарських будівель і споруд (присадибна ділянка) в с. Звенигород Львівського району Львівської області.
3. Реєстрацію речового права власності на земельну ділянку гр. Білоус Івану Володимировичу провести за власні кошти.
4. Контроль за виконанням даного рішення покласти на голову постійної комісії з питань земельних відносин, природокористування та екології Кінаша М.Ю.

Сільський голова



Володимир КЕРНИЦЬКИЙ



УКРАЇНА

ДАВИДІВСЬКА СІЛЬСЬКА РАДА

Львівського району Львівської області

12-та сесія 8-го демократичного скликання

Р І Ш Е Н Н Я №158 - 12/2022

від 10 лютого 2022 року

Про затвердження проекту землеустрою щодо відведення земельної ділянки у власність гр. Слота Р.Б. для ОЖБ в с. Звенигород

Заслухавши начальника відділу земельних ресурсів Давидівської сільської ради Собенка З.М., який зачитав заяву гр. Слоти Романа Броніславовича про затвердження документації із землеустрою щодо відведення земельної ділянки та передачу в приватну власність земельної ділянки, площею 0,0945 га, кадастровий номер 4623683100:01:003:0366 для будівництва і обслуговування житлового будинку, господарських будівель і споруд (присадибна ділянка), яка розташована в с. Звенигород Львівського району Львівської області, врахувавши пропозиції постійної комісії з питань земельних відносин, природокористування та екології, керуючись ст. 144 Конституції України, пп. 34 п. 1 ст. 26 Закону України "Про місцеве самоврядування в Україні", ст.ст. 12, 40, 116, 118, 121, 122, 186 Земельного кодексу України, ст. 20 та п. 1 ст. 4-1 Закону України "Про державну реєстрацію речових прав на нерухоме майно та їх обтяжень", сесія Давидівської сільської ради

В И Р І Ш И Л А:

1. Затвердити проект землеустрою щодо відведення земельної ділянки у власність гр. Слота Роману Броніславовичу для будівництва і обслуговування житлового будинку, господарських будівель і споруд (присадибна ділянка) в с. Звенигород Львівського району Львівської області.
2. Передати у власність гр. Слота Роману Броніславовичу земельну ділянку, площею 0,0945 га, кадастровий номер 4623683100:01:003:0366 для будівництва і обслуговування житлового будинку, господарських будівель і споруд (присадибна ділянка) в с. Звенигород Львівського району Львівської області.
3. Реєстрацію речового права власності на земельну ділянку гр. Слота Роману Броніславовичу провести за власні кошти.
4. Контроль за виконанням даного рішення покласти на голову постійної комісії з питань земельних відносин, природокористування та екології Кінаша М.Ю.

Сільський голова



Володимир КЕРНИЦЬКИЙ



УКРАЇНА
ДАВИДІВСЬКА СІЛЬСЬКА РАДА
Львівського району Львівської області
12-та сесія 8-го демократичного скликання

Р І Ш Е Н Н Я №159 - 12/2022

від 10 лютого 2022 року

Про затвердження проекту землеустрою щодо відведення земельної ділянки у власність гр. Петриків М.А. для ОЖБ в с. Звенигород

Заслухавши начальника відділу земельних ресурсів Давидівської сільської ради Собенка З.М., який зачитав заяву гр. Петриків Мар'яни Андріївни про затвердження проекту землеустрою щодо відведення земельної ділянки та передачу в приватну власність земельної ділянки, площею 0,1000 га, кадастровий номер 4623683100:01:003:0377 для будівництва і обслуговування житлового будинку, господарських будівель і споруд, яка розташована в с. Звенигород Львівського району Львівської області, врахувавши пропозиції постійної комісії з питань земельних відносин, природокористування та екології, керуючись ст. 144 Конституції України, пп. 34 п. 1 ст. 26 Закону України "Про місцеве самоврядування в Україні", ст.ст. 12, 40, 116, 118, 121, 122, 186 Земельного кодексу України, ст. 20 та п. 1 ст. 4-1 Закону України "Про державну реєстрацію речових прав на нерухоме майно та їх обтяжень", сесія Давидівської сільської ради

В И Р І Ш И Л А:

1. Затвердити проект землеустрою щодо відведення земельної ділянки у власність гр. Петриків Мар'яни Андріївни для будівництва і обслуговування житлового будинку, господарських будівель і споруд (присадибна ділянка) в с. Звенигород Львівського району Львівської області.
2. Передати у власність гр. Петриків Мар'яни Андріївни земельну ділянку, площею 0,1000 га, кадастровий номер 4623683100:01:003:0377 для будівництва і обслуговування житлового будинку, господарських будівель і споруд (присадибна ділянка) в с. Звенигород Львівського району Львівської області.
3. Реєстрацію речового права власності на земельну ділянку гр. Петриків Мар'яни Андріївни провести за власні кошти.
4. Контроль за виконанням даного рішення покласти на голову постійної комісії з питань земельних відносин, природокористування та екології Кінаша М.Ю.

Сільський голова



Володимир КЕРНИЦЬКИЙ



УКРАЇНА
ДАВИДІВСЬКА СІЛЬСЬКА РАДА
Львівського району Львівської області
12-та сесія 8-го демократичного скликання

Р І Ш Е Н Н Я №161 - 12/2022

від 10 лютого 2022 року

Про затвердження проекту землеустрою щодо
відведення земельної ділянки у власність
гр. Грай Н.М. для ОЖБ в с. Кротошин

Заслухавши начальника відділу земельних ресурсів Давидівської сільської ради Собенка З.М., який зачитав заяву гр. Грай Надії Мирославівни про затвердження документації із землеустрою щодо відведення земельної ділянки та передачу в приватну власність земельної ділянки, площею 0,1777 га, кадастровий номер 4623683500:01:002:0857 для будівництва і обслуговування житлового будинку, господарських будівель і споруд, яка розташована в с. Кротошин Львівського району Львівської області, врахувавши пропозиції постійної комісії з питань земельних відносин, природокористування та екології, керуючись ст. 144 Конституції України, пп. 34 п. 1 ст. 26 Закону України "Про місцеве самоврядування в Україні", ст.ст. 12, 40, 116, 118, 121, 122, 186 Земельного кодексу України, ст. 20 та п. 1 ст. 4-1 Закону України "Про державну реєстрацію речових прав на нерухоме майно та їх обтяжень", сесія Давидівської сільської ради

В И Р І Ш И Л А:

1. Затвердити проект землеустрою щодо відведення земельної ділянки у власність гр. Грай Надії Мирославівни для будівництва і обслуговування житлового будинку, господарських будівель і споруд (присадибна ділянка) в с. Кротошин Львівського району Львівської області.
2. Передати у власність гр. Грай Надії Мирославівни земельну ділянку, площею 0,1777 га, кадастровий номер 4623683500:01:002:0857 для будівництва і обслуговування житлового будинку, господарських будівель і споруд (присадибна ділянка) в с. Кротошин Львівського району Львівської області.
3. Реєстрацію речового права власності на земельну ділянку гр. Грай Надії Мирославівни провести за власні кошти.
4. Контроль за виконанням даного рішення покласти на голову постійної комісії з питань земельних відносин, природокористування та екології Кінаша М.Ю.

Сільський голова



Володимир КЕРНИЦЬКИЙ



УКРАЇНА
ДАВИДІВСЬКА СІЛЬСЬКА РАДА
Львівського району Львівської області
12-та сесія 8-го демократичного скликання

Р І Ш Е Н Н Я №162 - 12/2022

від 10 лютого 2022 року

Про затвердження проекту землеустрою щодо відведення земельної ділянки у власність гр. Миханів О.Б. для ОЖБ в с. Кротошин

Заслухавши начальника відділу земельних ресурсів Давидівської сільської ради Собенка З.М., який зачитав заяву гр. Миханів Оксани Богданівни про затвердження документації із землеустрою щодо відведення земельної ділянки та передачу в приватну власність земельної ділянки, площею 0,2283 га, кадастровий номер 4623683500:01:002:0861 для будівництва і обслуговування житлового будинку, господарських будівель і споруд, яка розташована в с. Кротошин Львівського району Львівської області, врахувавши пропозиції постійної комісії з питань земельних відносин, природокористування та екології, керуючись ст. 144 Конституції України, пп. 34 п. 1 ст. 26 Закону України "Про місцеве самоврядування в Україні", ст.ст. 12, 40, 116, 118, 121, 122, 186 Земельного кодексу України, ст. 20 та п. 1 ст. 4-1 Закону України "Про державну реєстрацію речових прав на нерухоме майно та їх обтяжень", сесія Давидівської сільської ради

В И Р І Ш И Л А:

1. Затвердити проект землеустрою щодо відведення земельної ділянки у власність гр. Миханів Оксани Богданівни для будівництва і обслуговування житлового будинку, господарських будівель і споруд (присадибна ділянка) в с. Кротошин Львівського району Львівської області.
2. Передати у власність гр. Миханів Оксани Богданівни земельну ділянку, площею 0,2283 га, кадастровий номер 4623683500:01:002:0861 для будівництва і обслуговування житлового будинку, господарських будівель і споруд (присадибна ділянка) в с. Кротошин Львівського району Львівської області.
3. Реєстрацію речового права власності на земельну ділянку гр. Миханів Оксани Богданівни провести за власні кошти.
4. Контроль за виконанням даного рішення покласти на голову постійної комісії з питань земельних відносин, природокористування та екології Кінаша М.Ю.

Сільський голова



Володимир КЕРНИЦЬКИЙ



УКРАЇНА
ДАВИДІВСЬКА СІЛЬСЬКА РАДА
Львівського району Львівської області
12-та сесія 8-го демократичного скликання

Р І Ш Е Н Н Я №163 - 12/2022

від 10 лютого 2022 року

Про затвердження проекту землеустрою
щодо відведення земельної ділянки
у власність гр. Примушко С.М.
для ОЖБ в с. Гаї

Заслухавши начальника відділу земельних ресурсів Давидівської сільської ради Собенка З.М., який зачитав заяву гр. Примушко Сергія Миколайовича про затвердження проекту землеустрою щодо відведення земельної ділянки та передачі її в приватну власність, площею 0,1400 га, кадастровий номер 4623684400:03:001:0360 для будівництва і обслуговування житлового будинку, господарських будівель та споруд (присадибна ділянка) урочище «Біля бригади», с. Гаї, Львівського району, Львівської області, врахувавши пропозиції постійної комісії з питань земельних відносин, природокористування та екології, керуючись ст. 144 Конституції України, пп. 34 п. 1 ст. 26 Закону України «Про місцеве самоврядування в Україні», ст. 12, 116, 118, 121, 122, 186-1 Земельного кодексу України, ст. 20 та п. 1 ст. 4-1 Закону України «Про державну реєстрацію речових прав на нерухоме майно та їх обтяжень», сесія Давидівської сільської ради

В И Р І Ш И Л А:

1. Затвердити проект землеустрою щодо відведення земельної ділянки та передачі її в приватну власність гр. Примушко Сергію Миколайовичу для будівництва і обслуговування житлового будинку, господарських будівель та споруд (присадибна ділянка) урочище «Біля бригади», с. Гаї, Львівського району, Львівської області.
2. Передати у власність гр. Примушко Сергію Миколайовичу земельну ділянку, площею 0,1400 га, кадастровий номер 4623684400:03:001:0360 для будівництва і обслуговування житлового будинку, господарських будівель та споруд (присадибна ділянка) урочище «Біля бригади», с. Гаї, Львівського району, Львівської області.
3. Реєстрацію речового права власності на земельну ділянку гр. Примушко Сергію Миколайовичу провести за власні кошти.
4. Контроль за виконанням даного рішення покласти на голову постійної комісії з питань земельних відносин, природокористування та екології Кінаша М.Ю.

Сільський голова



Володимир КЕРНИЦЬКИЙ



УКРАЇНА
ДАВИДІВСЬКА СІЛЬСЬКА РАДА
Львівського району Львівської області
12-та сесія 8-го демократичного скликання

Р І Ш Е Н Н Я №164 - 12/2022

від 10 лютого 2022 року

Про затвердження проекту землеустрою
щодо відведення земельної ділянки
у власність гр. Любунь О.Р.
для ОЖБ в с. Миколаїв

Заслухавши начальника відділу земельних ресурсів Давидівської сільської ради Собенка З.М., який зачитав заяву гр. Любунь Оксани Ростиславівни про затвердження проекту землеустрою щодо відведення земельної ділянки та передачі її в приватну власність, площею 0,2400 га, кадастровий номер 4623684400:01:002:0439 для будівництва і обслуговування житлового будинку, господарських будівель та споруд (присадибна ділянка) вул. Сонячна, с. Миколаїв, Львівського району, Львівської області, врахувавши пропозиції постійної комісії з питань земельних відносин, природокористування та екології, керуючись ст. 144 Конституції України, пп. 34 п. 1 ст. 26 Закону України "Про місцеве самоврядування в Україні", ст. 12, 116, 118, 121, 122, 186-1 Земельного кодексу України, ст. 20 та п. 1 ст. 4-1 Закону України "Про державну реєстрацію речових прав на нерухоме майно та їх обтяжень", сесія Давидівської сільської ради

В И Р І Ш И Л А:

1. Затвердити проект землеустрою щодо відведення земельної ділянки та передачі її в приватну власність гр. Любунь Оксани Ростиславівни для будівництва і обслуговування житлового будинку, господарських будівель та споруд (присадибна ділянка) вул. Сонячна, с. Миколаїв, Львівського району, Львівської області.
2. Передати у власність гр. Любунь Оксани Ростиславівни земельну ділянку, площею 0,2400 га, кадастровий номер 4623684400:01:002:0439 для будівництва і обслуговування житлового будинку, господарських будівель та споруд (присадибна ділянка) вул. Сонячна, с. Миколаїв, Львівського району, Львівської області.
3. Реєстрацію речового права власності на земельну ділянку гр. Любунь Оксани Ростиславівни провести за власні кошти.
4. Контроль за виконанням даного рішення покласти на голову постійної комісії з питань земельних відносин, природокористування та екології Кінаша М.Ю.

Сільський голова



Володимир КЕРНИЦЬКИЙ



УКРАЇНА
ДАВИДІВСЬКА СІЛЬСЬКА РАДА
Львівського району Львівської області
12-та сесія 8-го демократичного скликання

Р І Ш Е Н Н Я №165 - 12/2022

від 10 лютого 2022 року

Про затвердження проекту землеустрою
щодо відведення земельної ділянки
у власність гр. Курдибан П.І.
для ОЖБ в с. Гаї

Заслухавши начальника відділу земельних ресурсів Давидівської сільської ради Собенка З.М., який зачитав заяву гр. Курдибан Петра Ігоровича про затвердження проекту землеустрою щодо відведення земельної ділянки та передачі її в приватну власність, площею 0,1950 га, кадастровий номер 4623684400:03:001:0359 для будівництва і обслуговування житлового будинку, господарських будівель та споруд, ділянка № 10, с. Гаї, Львівського району, Львівської області, врахувавши пропозиції постійної комісії з питань земельних відносин, природокористування та екології, керуючись ст. 144 Конституції України, пп. 34 п. 1 ст. 26 Закону України "Про місцеве самоврядування в Україні", ст. 12, 116, 118, 121, 122, 186-1 Земельного кодексу України, ст. 20 та п. 1 ст. 4-1 Закону України "Про державну реєстрацію речових прав на нерухоме майно та їх обтяжень" сесія Давидівської сільської ради

В И Р І Ш И Л А :

1. Затвердити проект землеустрою щодо відведення земельної ділянки та передачі її в приватну власність гр. Курдибан Петру Ігоровичу для будівництва і обслуговування житлового будинку, господарських будівель та споруд, ділянка № 10, с. Гаї, Львівського району, Львівської області.
2. Передати у власність гр. Курдибан Петру Ігоровичу земельну ділянку, площею 0,1950 га, кадастровий 4623684400:03:001:0359 для будівництва і обслуговування житлового будинку, господарських будівель та споруд, ділянка № 10, с. Гаї, Львівського району, Львівської області.
3. Реєстрацію речового права власності на земельну ділянку гр. Курдибан Петру Ігоровичу провести за власні кошти.
4. Контроль за виконанням даного рішення покласти на голову постійної комісії з питань земельних відносин, природокористування та екології Кінаша М.Ю.

Сільський голова



Володимир КЕРНИЦЬКИЙ



УКРАЇНА
ДАВИДІВСЬКА СІЛЬСЬКА РАДА
Львівського району Львівської області
12-та сесія 8-го демократичного скликання

Р І Ш Е Н Н Я №166 - 12/2022

від 10 лютого 2022 року

Про затвердження проекту землеустрою
щодо відведення земельної ділянки
та передачу її в комунальну власність
Давидівській сільській раді

Заслухавши старосту Пасіки-Зубрицького старостинського округу Бубенчик І.Є, який запропонував затвердити проект землеустрою щодо відведення земельної ділянки та передачу її в комунальну власність Давидівській сільській раді, площею 0,0451 га, кадастровий номер 4623685100:01:004:0597 для будівництва і обслуговування житлового будинку, господарських будівель та споруд (присадибна ділянка), а саме в с. Пасіки-Зубрицькі, Львівського району, Львівської області, врахувавши пропозиції постійної комісії з питань земельних відносин, природокористування та екології, керуючись ст. 144 Конституції України, пп. 34 п. 1 ст. 26 Закону України "Про місцеве самоврядування в Україні", ст.ст. 12, 20, 122, 186-1 Земельного кодексу України, ст. 20 та п. 1 ст. 4-1 Закону України "Про державну реєстрацію речових прав на нерухоме майно та їх обтяжень", сесія Давидівської сільської ради

В И Р І Ш И Л А:

1. Затвердити проект землеустрою щодо відведення земельної ділянки та передачі її в комунальну власність Давидівській сільській раді, площею 0,0451 га, кадастровий номер 4623685100:01:004:0597 для будівництва і обслуговування житлового будинку, господарських будівель та споруд (присадибна ділянка), а саме в с. Пасіки-Зубрицькі, Львівського району, Львівської області.
2. Зареєструвати речове право на земельну ділянку площею 0,0451 га, кадастровий номер 4623685100:01:004:0597 для будівництва і обслуговування житлового будинку, господарських будівель та споруд (присадибна ділянка), а саме в с. Пасіки-Зубрицькі, Львівського району, Львівської області.
3. Контроль за виконанням даного рішення покласти на голову постійної комісії з питань земельних відносин, природокористування та екології Кінаша М.Ю.

Сільський голова



Володимир КЕРНИЦЬКИЙ



УКРАЇНА
ДАВИДІВСЬКА СІЛЬСЬКА РАДА
Львівського району Львівської області
12-та сесія 8-го демократичного скликання

Р І Ш Е Н Н Я № 167-12/2022

від 10 лютого 2022 року

Про затвердження проекту землеустрою
щодо відведення земельної ділянки
у власність гр. Сіленкову В.О.
для ОЖБ в с. Пасіки-Зубрицькі

Заслухавши начальника відділу земельних ресурсів Давидівської сільської ради Собенка З.М., який зачитав заяву гр. Сіленкова Владислава Олеговича про затвердження проекту землеустрою щодо відведення земельної ділянки та передачі її в приватну власність, площею 0,0920 га, кадастровий номер 4623685100:01:001:0875 для будівництва і обслуговування житлового будинку, господарських будівель та споруд (присадибна ділянка) в с. Пасіки-Зубрицькі, Львівського району, Львівської області, врахувавши пропозиції постійної комісії з питань земельних відносин, природокористування та екології, керуючись ст. 144 Конституції України, пп. 34 п. 1 ст. 26 Закону України "Про місцеве самоврядування в Україні", ст. 12, 116, 118, 121, 122, 186 Земельного кодексу України, ст. 20 та п. 1 ст. 4-1 Закону України "Про державну реєстрацію речових прав на нерухоме майно та їх обтяжень" сесія Давидівської сільської ради

В И Р І Ш И Л А:

1. Затвердити проект землеустрою щодо відведення земельної ділянки гр. Сіленкову Владиславу Олеговичу для будівництва і обслуговування житлового будинку, господарських будівель та споруд (присадибна ділянка) в с. Пасіки-Зубрицькі, Львівського району, Львівської області.
2. Передати у власність гр. Сіленкову Владиславу Олеговичу земельну ділянку, площею 0,0920 га, кадастровий номер 4623685100:01:001:0875 для будівництва і обслуговування житлового будинку, господарських будівель та споруд (присадибна ділянка) в с. Пасіки-Зубрицькі, Львівського району, Львівської області.
3. Реєстрацію речового права власності на земельну ділянку гр. Сіленкову Владиславу Олеговичу провести за власні кошти.
4. Контроль за виконанням даного рішення покласти на голову постійної комісії з питань земельних відносин, природокористування та екології Кінаша М.Ю.



Володимир КЕРНИЦЬКИЙ



УКРАЇНА
ДАВИДІВСЬКА СІЛЬСЬКА РАДА
Львівського району Львівської області
12-та сесія 8-го демократичного скликання

Р І Ш Е Н Н Я №168 - 12/2022

від 10 лютого 2022 року

Про затвердження проекту землеустрою
щодо відведення земельної ділянки
у власність гр. Зікрач О.В.
для ОЖБ в с. Чишки

Заслухавши начальника відділу земельних ресурсів Давидівської сільської ради Собенка З.М., який зачитав заяву гр. Зікрач Олександра Васильовича про затвердження проекту землеустрою щодо відведення земельної ділянки та передачі її в приватну власність, площею 0,1200 га, кадастровий номер 4623688200:01:002:0610 для будівництва і обслуговування житлового будинку, господарських будівель і споруд (присадибна ділянка) в с. Чишки, Львівського району, Львівської області, врахувавши пропозиції постійної комісії з питань земельних відносин, природокористування та екології, керуючись ст. 144 Конституції України, пп. 34 п. 1 ст. 26 Закону України "Про місцеве самоврядування в Україні", ст. 12, 116, 118, 121, 122, 186-1 Земельного кодексу України, ст. 20 та п. 1 ст. 4-1 Закону України "Про державну реєстрацію речових прав на нерухоме майно та їх обтяжень" сесія Давидівської сільської ради

В И Р І Ш И Л А:

1. Затвердити проект землеустрою щодо відведення земельної ділянки та передачі її в приватну власність гр. Зікрач Олександр Василювичу для будівництва і обслуговування житлового будинку, господарських будівель і споруд (присадибна ділянка) в с. Чишки, Львівського району, Львівської області.
2. Передати у власність гр. Зікрач Олександр Василювичу земельну ділянку, площею 0,1200 га, кадастровий номер 4623688200:02:002:0610 для будівництва і обслуговування житлового будинку, господарських будівель і споруд (присадибна ділянка) в с. Чишки, Львівського району, Львівської області.
3. Реєстрацію речового права власності на земельну ділянку гр. Зікрач Олександр Василювичу провести за власні кошти.
4. Контроль за виконанням даного рішення покласти на голову постійної комісії з питань земельних відносин, природокористування та екології Кінаша М.Ю.

Сільський голова



Володимир КЕРНИЦЬКИЙ



УКРАЇНА
ДАВИДІВСЬКА СІЛЬСЬКА РАДА
Львівського району Львівської області
12-та сесія 8-го демократичного скликання

Р І Ш Е Н Н Я №169 - 12/2022

від 10 лютого 2022 року

Про затвердження проекту землеустрою
щодо відведення земельної ділянки
у власність гр. Федик Ю.Ф.
для ОЖБ в с. Чишки

Заслухавши начальника відділу земельних ресурсів Давидівської сільської ради Собенка З.М., який зачитав заяву гр. Федик Юрія Федоровича про затвердження проекту землеустрою щодо відведення земельної ділянки та передачі її в приватну власність, площею 0,1524 га, кадастровий номер 4623688200:01:003:0834 для будівництва і обслуговування житлового будинку, господарських будівель і споруд (присадибна ділянка) в с. Чишки, Львівського району, Львівської області, врахувавши пропозиції постійної комісії з питань земельних відносин, природокористування та екології, керуючись ст. 144 Конституції України, пп. 34 п. 1 ст. 26 Закону України "Про місцеве самоврядування в Україні", ст. 12, 116, 118, 121, 122, 186-1 Земельного кодексу України, ст. 20 та п. 1 ст. 4-1 Закону України "Про державну реєстрацію речових прав на нерухоме майно та їх обтяжень" сесія Давидівської сільської ради

В І Р І Ш И Л А:

1. Затвердити проект землеустрою щодо відведення земельної ділянки та передачі її в приватну власність гр. Федик Юрію Федоровичу для будівництва і обслуговування житлового будинку, господарських будівель і споруд (присадибна ділянка) в с. Чишки, Львівського району, Львівської області.
2. Передати у власність гр. Федик Юрію Федоровичу земельну ділянку, площею 0,1524 кадастровий номер 4623688200:01:003:0834 для будівництва і обслуговування житлового будинку, господарських будівель і споруд (присадибна ділянка) в с. Чишки, Львівського району, Львівської області.
3. Реєстрацію речового права власності на земельну ділянку гр. Федик Юрію Федоровичу провести за власні кошти.
4. Контроль за виконанням даного рішення покласти на голову постійної комісії з питань земельних відносин, природокористування та екології Кінаша М.Ю.

Сільський голова



Володимир КЕРНИЦЬКИЙ



УКРАЇНА
ДАВИДІВСЬКА СІЛЬСЬКА РАДА
Львівського району Львівської області
12-та сесія 8-го демократичного скликання

Р І Ш Е Н Н Я №170 - 12/2022

від 10 лютого 2022 року

Про затвердження проекту землеустрою
щодо відведення земельної ділянки
у власність гр. Гутник М.П.
для ОЖБ в с. Старе Село

Заслухавши начальника відділу земельних ресурсів Давидівської сільської ради
З.М., який зачитав заяву гр. Гутник Михайла Петровича про затвердження
проекту землеустрою щодо відведення земельної ділянки та передачі її в приватну
власність, площею 0,0800 га, кадастровий номер 4623687100:01:003:0426 для будівництва
і обслуговування житлового будинку, господарських будівель та споруд (присадибна
ділянка) на території вул. Возз'єднання, с. Старе Село, Львівського району, Львівської
області, врахувавши пропозиції постійної комісії з питань земельних відносин,
природокористування та екології, керуючись ст. 144 Конституції України, пп. 34 п. 1 ст.
Закону України "Про місцеве самоврядування в Україні", ст. 12, 116, 118, 121, 122, 186-
Земельного кодексу України, ст. 20 та п. 1 ст. 4-1 Закону України "Про державну
реєстрацію речових прав на нерухоме майно та їх обтяжень" сесія Давидівської сільської

В И Р І Ш И Л А:

Затвердити проект землеустрою щодо відведення земельної ділянки гр. Гутник
Михайлу Петровичу для будівництва і обслуговування житлового будинку,
господарських будівель та споруд (присадибна ділянка) на території вул.
Возз'єднання, с. Старе Село, Львівського району, Львівської області.

Передати у власність гр. Гутник Михайлу Петровичу земельну ділянку, площею
0,0800 га, кадастровий номер 4623687100:01:003:0426 для будівництва і обслуговування
житлового будинку, господарських будівель та споруд (присадибна ділянка) на території
вул. Возз'єднання, с. Старе Село, Львівського району, Львівської області.

Реєстрацію речового права власності на земельну ділянку гр. Гутник Михайлу
Петровичу провести за власні кошти.

Контроль за виконанням даного рішення покласти на голову постійної комісії з
питань земельних відносин, природокористування та екології Кінаша М.Ю.

Сільський голова



Володимир КЕРНИЦЬКИЙ



УКРАЇНА
ДАВИДІВСЬКА СІЛЬСЬКА РАДА
Львівського району Львівської області
12-та сесія 8-го демократичного скликання

Р І Ш Е Н Н Я №171 - 12/2022

від 10 лютого 2022 року

Про затвердження проекту землеустрою щодо відведення земельної ділянки у власність гр. Крупа М.О. для ОЖБ в с. Давидів

Заслухавши начальника відділу земельних ресурсів Давидівської сільської ради Собенка З.М., який зачитав заяву гр. Крупи Мар'яни Олегівни про затвердження проекту землеустрою щодо відведення земельної ділянки та передачу в приватну власність земельної ділянки, площею 0,1000 га, кадастровий номер 4623682400:01:007:0495 для будівництва і обслуговування житлового будинку, господарських будівель і споруд, яка розташована адресою: Львівська область, Львівський район, с. Давидів, квартал К-2, діл. № 14, врахувавши пропозиції постійної комісії з питань земельних відносин, природокористування та екології, керуючись ст. 144 Конституції України, пп. 34 п. 1 ст. 26 Закону України "Про місцеве самоврядування в Україні", ст.ст. 12, 40, 116, 118, 121, 122, 186 Земельного кодексу України, ст. 20 та п. 1 ст. 4-1 Закону України "Про державну реєстрацію речових прав на нерухоме майно та їх обтяжень", сесія Давидівської сільської ради

В И Р І Ш И Л А:

1. Затвердити проект землеустрою щодо відведення земельної ділянки у власність гр. Крупа Мар'яни Олегівни для будівництва і обслуговування житлового будинку, господарських будівель і споруд (присадибна ділянка) в с. Давидів, квартал К-2, діл. № 14 Давидівської сільської ради Львівського району Львівської області.
2. Передати у власність гр. Крупа Мар'яни Олегівни земельну ділянку, площею 0,1000 га, кадастровий номер 4623682400:01:007:0495 для будівництва і обслуговування житлового будинку, господарських будівель і споруд (присадибна ділянка) в с. Давидів Львівського району Львівської області.
3. Реєстрацію речового права власності на земельну ділянку гр. Крупа Мар'яни Олегівни провести за власні кошти.
4. Контроль за виконанням даного рішення покласти на голову постійної комісії з питань земельних відносин, природокористування та екології Кінаша М.Ю.

Сільський голова



Володимир КЕРНИЦЬКИЙ



УКРАЇНА
ДАВИДІВСЬКА СІЛЬСЬКА РАДА
Львівського району Львівської області
12-та сесія 8-го демократичного скликання

Р І Ш Е Н Н Я №172 - 12/2022

від 10 лютого 2022 року

Про затвердження технічної документації
із землеустрою щодо встановлення меж
земельної ділянки в натурі (на місцевості)
гр. Мартинюк Л.Д., гр. Візний М.Д. для
ОЖБ в с. Виннички

Заслухавши начальника відділу земельних ресурсів Давидівської сільської ради Собенка З.М., який зачитав заяву гр. Мартинюк Любові Дмитрівни та гр. Візний Мирослава Дмитровича про затвердження технічної документації із землеустрою щодо встановлення (відновлення) меж земельної ділянки в натурі (на місцевості) та передачу в приватну спільну сумісну власність земельної ділянки для будівництва і обслуговування житлового будинку, господарських будівель і споруд (присадибна ділянка), площею 0,1836 га, кадастровий номер 4623681200:01:001:0212, розташованої за адресою: с. Виннички, вул. Паркова, 5 (колишня вул. Без назви, буд. 117) Львівського району Львівської області, врахувавши пропозиції постійної комісії з питань земельних відносин, природокористування та екології, керуючись пп. 34 ч. 1 ст. 26 Закону України "Про місцеве самоврядування в Україні", ст.ст. 12, 40, 116, 122, 186 Земельного кодексу України, ст. 55 Закону України "Про землеустрій", ст. 20 та п. 1 ст. 4-1 Закону України "Про державну реєстрацію речових прав на нерухоме майно та їх обтяжень", сесія Давидівської сільської ради

В И Р І Ш И Л А:

1. Затвердити технічну документацію із землеустрою щодо встановлення (відновлення) меж земельної ділянки в натурі (на місцевості) гр. Мартинюк Любові Дмитрівни, гр. Візний Мирослава Дмитровича для будівництва і обслуговування житлового будинку, господарських будівель та споруд, розташованої в за адресою: Львівська область, Львівський район, на території Давидівської сільської ради, с. Виннички, вул. Без назви, 117.
2. Передати у спільну сумісну власність гр. гр. Мартинюк Любові Дмитрівні та гр. Візний Мирославу Дмитровичу земельну ділянку, площею 0,1836 га, кадастровий номер 4623681200:01:001:0212 для будівництва і обслуговування житлового будинку, господарських будівель і споруд (присадибна ділянка) в с. Виннички Львівського району Львівської області.
3. Реєстрацію речових прав власності на земельну ділянку гр. Мартинюк Любові Дмитрівні та гр. Візний Мирославу Дмитровичу провести за власні кошти.
4. Контроль за виконанням даного рішення покласти на голову постійної комісії з питань земельних відносин, природокористування та екології Кінаша М.Ю.

Сільський голова

Володимир КЕРНИЦЬКИЙ

РЕЗУЛЬТАТИ ГОЛОСУВАННЯ
ДАВИДІВСЬКА СІЛЬСЬКА РАДА

Рішення № 173-12/2022

169

питання зміст питання

Головне питання порядку денного

№ п/п	ІПБ	За	Проти	Утримався	Відсутній
1.	Керницький Володимир Михайлович	✓			
2.	Бабенко Ігор Іванович	✓			
3.	Біда Роман Богданович	✓			
4.	Бортнічук Олена Олександрівна	✓			
5.	Брегін Андрій Іванович				✓
6.	Бульба Остап Стефанович	✓			
7.	Верходай Володимир Любомирович				✓
8.	Винник Ігор Олегович	✓			
9.	Вульчак Андрій Васильович	✓			
10.	Гнатів Ірина Леонідівна	✓			
11.	Данилюк Олег Петрович	✓			
12.	Допілка Микола Ярославович	✓			
13.	Дунець Роман Ярославович	✓			
14.	Камінський Мар'ян Володимирович	✓			
15.	Кухарський Ігор Ярославович	✓			
16.	Клименко Олександр Олександрович	✓			
17.	Кришталь Світлана Михайлівна	✓			
18.	Босий Роман Миколайович				✓
19.	Подвірна Наталія Степанівна	✓			
20.	Удуд Петро Іванович	✓			
21.	Малиш Богдан Андрійович	✓			
22.	Кінаш Мирослав Юрійович	✓			
23.	Марценюк Назар Олександрович	✓			
24.	Сухарина Андрій Теодорович	✓			
25.	Филь Ярослав Миронович	✓			
26.	Черна Тарас Ігорович	✓			
	Читайло Степан Степанович	✓			
	ВСЬОГО:	24	0	0	3

Личильна комісія:

Рішення :

прийнято

не прийнято

Черна Т.І.
Подвірно Н.С.
Кухарський І.Я.

[Handwritten signatures]



УКРАЇНА
ДАВИДІВСЬКА СІЛЬСЬКА РАДА
Львівського району Львівської області
12-та сесія 8-го демократичного скликання

Р І Ш Е Н Н Я №173 - 12/2022

від 10 лютого 2022 року

до групування питань порядку денного
до голосування пакетом

Заслухавши пропозицію секретаря Давидівської сільської ради, Андрія Сухарини,
до групування питань порядку денного, для голосування пакетом та відповідно до
п. 53 Регламенту Давидівської сільської ради, Давидівська сільська рада

В І Р І Ш И Л А:

Згрупувати питання порядку денного з №170 по №220 для голосування та
присвоїти кожному з них окремий № рішення;

Секретарю ради зафіксувати дане рішення в протоколі XII-ої сесії VIII-го
демократичного скликання Давидівської сільської ради;

Контроль за виконанням даного рішення покласти на секретаря ради, Андрія
Сухарини

Сільський голова

Володимир КЕРНИЦЬКИЙ



РЕЗУЛЬТАТИ ГОЛОСУВАННЯ
ДАВІДІВСЬКА СІЛЬСЬКА РАДА

Рішення № 174-12/2022

22.12/2022

170-220

вміст питання

Питання порядку реального
з № 170 по № 220

№ п/п	ПІБ	За	Проти	Утримався	Відсутній
	Керницький Володимир Михайлович	✓			
	Бабенко Ігор Іванович	✓			
1.	Біда Роман Богданович	✓			
2.	Бортнічук Олена Олександрівна	✓			
3.	Брегін Андрій Іванович				✓
4.	Бульба Остап Стефанович	✓			
5.	Верходай Володимир Любомирович				✓
6.	Винник Ігор Олегович	✓			
7.	Вульчак Андрій Васильович	✓			
8.	Гнатів Ірина Леонідівна	✓			
9.	Данилюк Олег Петрович	✓			
10.	Допілка Микола Ярославович	✓			
11.	Дунець Роман Ярославович	✓			
12.	Камінський Мар'ян Володимирович	✓			
13.	Кухарський Ігор Ярославович	✓			
14.	Клименко Олександр Олександрович	✓			
15.	Кришталь Світлана Михайлівна	✓			
16.	Босий Роман Миколайович				✓
17.	Подвірна Наталія Степанівна	✓			
18.	Удуд Петро Іванович	✓			
19.	Малиш Богдан Андрійович	✓			
20.	Кінаш Мирослав Юрійович	✓			
21.	Марценюк Назар Олександрович	не го 10 сував			
22.	Сухарина Андрій Теодорович	✓			
23.	Филь Ярослав Миронович	✓			
24.	Черна Тарас Ігорович	✓			
25.	Читайло Степан Степанович	✓			
26.					
ВСЬОГО:		23	0	0	3

Дивильна комісія:
Черна Т.І.
Павлюк Н.
Кукунь свідок

Рішення :

прийнято

не прийнято

[Handwritten signature]



УКРАЇНА
ДАВИДІВСЬКА СІЛЬСЬКА РАДА
Львівського району Львівської області
12-та сесія 8-го демократичного скликання

Р І Ш Е Н Н Я №174 - 12/2022


10 лютого 2022 року

Про затвердження проекту землеустрою щодо
зміни цільового призначення земельної ділянки
ОЖБ гр. Гричак М.І. в с. Давидів

Заслухавши начальника відділу земельних ресурсів Давидівської сільської ради Собенка З.М., який зачитав заяву гр. Гричак Михайла Івановича про затвердження проекту землеустрою щодо зміни цільового призначення земельної ділянки, площею 0,2168 га, кадастровий номер 4623682400:01:006:0200 з для ведення особистого селянського господарства на для будівництва і обслуговування житлового будинку, господарських будівель і споруд, яка розташована в с. Давидів Львівського району Львівської області, врахувавши пропозиції постійної комісії з питань земельних відносин, природокористування та екології, керуючись ст. 144 Конституції України, пп. 34 п. 1 ст. 26 Закону України "Про місцеве самоврядування в Україні", ст.ст. 12, 20, 122, 186 Земельного кодексу України, ст. 20 та п. 1 ст. 4-1 Закону України "Про державну реєстрацію речових прав на нерухоме майно та їх оборот", сесія Давидівської сільської ради

В И Р І Ш И Л А:

Затвердити проект землеустрою щодо відведення земельної ділянки гр. Гричак Михайлу Івановичу цільове призначення якої змінюється із земель для ведення особистого селянського господарства у землі для будівництва і обслуговування житлового будинку, господарських будівель і споруд (присадибна ділянка) в с. Давидів Львівського району Львівської області.
Змінити цільове призначення земельної ділянки, площею 0,2168 га, кадастровий номер 4623682400:01:006:0200 з "для ведення особистого селянського господарства" на "для будівництва і обслуговування житлового будинку, господарських будівель і споруд (присадибна ділянка)" в с. Давидів Львівського району Львівської області.
Контроль за виконанням даного рішення покласти на голову постійної комісії з питань земельних відносин, природокористування та екології Кінаша М.Ю.



Володимир КЕРНИЦЬКИЙ



УКРАЇНА
ДАВИДІВСЬКА СІЛЬСЬКА РАДА
Львівського району Львівської області
12-та сесія 8-го демократичного скликання

РІШЕННЯ №175 - 12/2022

10 лютого 2022 року

Затвердження проекту землеустрою щодо
цільового призначення земельної ділянки
ОЖБ гр. Білецький С.П. в с. Давидів

Заступник начальника відділу земельних ресурсів Давидівської сільської ради Собієвський В.М., який зачитав заяву гр. Білецького Сигена Петровича про затвердження проекту землеустрою щодо відведення земельної ділянки з метою цільового призначення земельної ділянки, площею 0,1358 га, кадастровий номер 4623682400:01:006:0444 з для ведення особистого селянського господарства на будівництво і обслуговування житлового будинку, господарських будівель і споруд, яка розташована в с. Давидів Львівського району Львівської області, запровадженні пропозиції постійної комісії з питань земельних відносин, природокористування та екології, керуючись ст. 144 Конституції України, пп. 34 п. 1 ст. 26 Закону України "Про місцеве самоврядування в Україні", ст.ст. 12, 20, 122, 136 Земельного кодексу України, ст. 20 та п. 1 ст. 4-1 Закону України "Про державну реєстрацію речових прав на нерухоме майно та їх обтяжень", сесія Давидівської сільської ради

В І Р І Ш И Л А:

1. Затвердити проект землеустрою щодо відведення земельної ділянки гр. Білецькому Сигену Петровичу з метою зміни цільового призначення з особистого селянського господарства на для будівництва і обслуговування житлового будинку, господарських будівель і споруд (присадибна ділянка) за адресою: Львівська область, Львівський район, село Давидів.
2. Змінити цільове призначення земельної ділянки, площею 0,1358 га, кадастровий номер 4623682400:01:006:0444 з "для ведення особистого селянського господарства" на "для будівництва і обслуговування житлового будинку, господарських будівель і споруд (присадибна ділянка)" в с. Давидів Львівського району Львівської області.
3. Контроль за виконанням даного рішення покласти на голову постійної комісії з питань земельних відносин, природокористування та екології Кінаша М.Ю.



Володимир КЕРНИЦЬКИЙ



УКРАЇНА
ДАВИДІВСЬКА СІЛЬСЬКА РАДА
Львівського району Львівської області
12-та сесія 8-го демократичного скликання

Р І Ш Е Н Н Я №176 - 12/2022

10 лютого 2022 року

Про затвердження проекту землеустрою щодо
зміни цільового призначення земельної ділянки
ОЖБ гр. Білецький Є.П. в с. Давидів

Заслухавши начальника відділу земельних ресурсів Давидівської сільської ради Собенка З.М., який зачитав заяву гр. Білецького Євгена Петровича про затвердження проекту землеустрою щодо відведення земельної ділянки з метою зміни цільового призначення земельної ділянки, площею 0,1357 га, кадастровий номер 4623682400:01:006:0442 з для ведення особистого селянського господарства на для будівництва і обслуговування житлового будинку, господарських будівель і споруд, яка розташована в с. Давидів Львівського району Львівської області, врахувавши пропозиції постійної комісії з питань земельних відносин, природокористування та екології, керуючись ст. 144 Конституції України, пп. 34 п. 1 ст. 26 Закону України "Про місцеве самоврядування в Україні", ст.ст. 12, 20, 122, 186 Земельного кодексу України, ст. 20 та п. 1 ст. 4-1 Закону України "Про державну реєстрацію речових прав на нерухоме майно та їх обтяжень", сесія Давидівської сільської ради

В И Р І Ш И Л А:

1. Затвердити проект землеустрою щодо відведення земельної ділянки гр. Білецькому Євгену Петровичу з метою зміни цільового призначення з особистого селянського господарства на для будівництва і обслуговування житлового будинку, господарських будівель і споруд (присадибна ділянка) за адресою: Львівська область, Львівський район, село Давидів.
2. Змінити цільове призначення земельної ділянки, площею 0,1357 га, кадастровий номер 4623682400:01:006:0442 з "для ведення особистого селянського господарства" на "для будівництва і обслуговування житлового будинку, господарських будівель і споруд (присадибна ділянка)" в с. Давидів Львівського району Львівської області.
3. Контроль за виконанням даного рішення покласти на голову постійної комісії з питань земельних відносин, природокористування та екології Кінаша М.Ю.



Володимир КЕРНИЦЬКИЙ



УКРАЇНА
ДАВИДІВСЬКА СІЛЬСЬКА РАДА
Львівського району Львівської області
12-та сесія 8-го демократичного скликання

Р І Ш Е Н Н Я №177 - 12/2022

10 лютого 2022 року

затвердження проекту землеустрою щодо
зміни цільового призначення земельної ділянки
ОЖБ гр. Вачко Т.Я. в с. Давидів

Заслухавши начальника відділу земельних ресурсів Давидівської сільської ради Собенка З.М., який зачитав заяву гр. Вачка Тараса Ярославовича про затвердження проекту землеустрою щодо зміни цільового призначення земельної ділянки, площею 0,1100 га, кадастровий номер 4623682400:01:007:0107 з для ведення особистого селянського господарства на для будівництва і обслуговування житлового будинку, господарських будівель і споруд, яка розташована в с. Давидів, мешаєх вулиць Богдана Хмельницького – Лісова – Проектована 16 в кварталі К-2 Львівського району Львівської області, врахувавши пропозиції постійної комісії з земельних відносин, природокористування та екології, керуючись ст. 144 Конституції України, пп. 34 п. 1 ст. 26 Закону України “Про місцеве самоврядування в Україні”, ст.ст. 12, 20, 122, 186 Земельного кодексу України, ст. 20 та п. 1 ст. 4-1 Закону України “Про державну реєстрацію речових прав на нерухоме майно та їх обороти”, сесія Давидівської сільської ради

ВИРІШИЛА:

1. Затвердити проект землеустрою щодо відведення земельної ділянки з метою зміни цільового призначення гр. Вачко Тарас Ярославович з для ведення особистого селянського господарства на для будівництва і обслуговування житлового будинку, господарських будівель і споруд (присадибна ділянка) в с. Давидів Давидівської сільської ради Львівського району Львівської області.
2. Змінити цільове призначення земельної ділянки, площею 0,1100 га, кадастровий номер 4623682400:01:007:0107 з “для ведення особистого селянського господарства” на “для будівництва і обслуговування житлового будинку, господарських будівель і споруд (присадибна ділянка)” в с. Давидів Львівського району Львівської області.
3. Контроль за виконанням даного рішення покласти на голову постійної комісії з земельних відносин, природокористування та екології Кінаша М.Ю.



Голова

Володимир КЕРНИЦЬКИЙ



УКРАЇНА
ДАВИДІВСЬКА СІЛЬСЬКА РАДА
Львівського району Львівської області
12-та сесія 8-го демократичного скликання

Р І Ш Е Н Н Я №178 - 12/2022

10 лютого 2022 року

Затвердження проекту землеустрою щодо
цільового призначення земельної ділянки
ОЖБ гр. Добуш І.Й. в с. Давидів

Заслухавши начальника відділу земельних ресурсів Давидівської сільської
Собенка З.М., який зачитав заяву гр. Добуш Ігора Йосиповича про
затвердження проекту землеустрою щодо зміни цільового призначення земельної
ділянки, площею 0,1245 га, кадастровий номер 4623682400:01:007:0140 з для
ведення особистого селянського господарства на для будівництва і обслуговування
житлового будинку, господарських будівель і споруд, яка розташована в с. Давидів
Львівського району Львівської області, врахувавши пропозиції постійної комісії з
земельних відносин, природокористування та екології, керуючись ст. 144
Конституції України, пп. 34 п. 1 ст. 26 Закону України "Про місцеве самоврядування
України", ст.ст. 12, 20, 122, 186 Земельного кодексу України, ст. 20 та п. 1 ст. 4-1
Закону України "Про державну реєстрацію речових прав на нерухоме майно та їх
обмежень", сесія Давидівської сільської ради

В И Р І Ш И Л А:

1. Затвердити проект землеустрою щодо відведення земельної ділянки гр. Добуш
Ігору Йосиповичу, з метою зміни цільового призначення із для ведення
особистого селянського господарства на для будівництва і обслуговування
житлового будинку, господарських будівель і споруд (присадибна ділянка) в с.
Давидів Львівського району Львівської області.
2. Змінити цільове призначення земельної ділянки, площею 0,1245 га, кадастровий
номер 4623682400:01:007:0140 з "для ведення особистого селянського
господарства" на "для будівництва і обслуговування житлового будинку,
господарських будівель і споруд (присадибна ділянка)" в с. Давидів Львівського
району Львівської області.
3. Контроль за виконанням даного рішення покласти на голову постійної комісії з
земельних відносин, природокористування та екології Кінаша М.Ю.



Володимир КЕРНИЦЬКИЙ



УКРАЇНА
ДАВИДІВСЬКА СІЛЬСЬКА РАДА
Львівського району Львівської області
12-та сесія 8-го демократичного скликання

Р І Ш Е Н Н Я №179 - 12/2022

від 10 лютого 2022 року

Про затвердження проекту землеустрою щодо
зміни цільового призначення земельної ділянки
для ОЖБ гр. Василик І.М. в с. Давидів

Заслухавши начальника відділу земельних ресурсів Давидівської сільської ради Собенка З.М., який зачитав заяву гр. Василик Ірини Маркіянівни про затвердження проекту землеустрою щодо зміни цільового призначення земельної ділянки, площею 0,1278 га, кадастровий номер 4623682400:01:007:0193 з для ведення особистого селянського господарства на для будівництва і обслуговування житлового будинку, господарських будівель і споруд, яка розташована в с. Давидів Львівського району Львівської області, врахувавши пропозиції постійної комісії з питань земельних відносин, природокористування та екології, керуючись ст. 144 Конституції України, пп. 34 п. 1 ст. 26 Закону України "Про місцеве самоврядування в Україні", ст.ст. 12, 20, 122, 186 Земельного кодексу України, ст. 20 та п. 1 ст. 4-1 Закону України "Про державну реєстрацію речових прав на нерухоме майно та їх обтяжень", сесія Давидівської сільської ради

В И Р І Ш И Л А:

1. Затвердити проект землеустрою щодо відведення земельної ділянки гр. Василик Ірині Маркіянівни, цільове призначення якої змінюється із земель для ведення особистого селянського господарства у землі для будівництва і обслуговування житлового будинку, господарських будівель і споруд (присадибна ділянка) в с. Давидів Львівського району Львівської області.
2. Змінити цільове призначення земельної ділянки, площею 0,1278 га, кадастровий номер 4623682400:01:007:0193 з "для ведення особистого селянського господарства" на "для будівництва і обслуговування житлового будинку, господарських будівель і споруд (присадибна ділянка)" в с. Давидів Львівського району Львівської області.
3. Контроль за виконанням даного рішення покласти на голову постійної комісії з питань земельних відносин, природокористування та екології Кінаша М.Ю.



Володимир КЕРНИЦЬКИЙ



УКРАЇНА
ДАВИДІВСЬКА СІЛЬСЬКА РАДА
Львівського району Львівської області
12-та сесія 8-го демократичного скликання

Р І Ш Е Н Н Я №180 - 12/2022

від 10 лютого 2022 року

Про затвердження проекту землеустрою щодо
зміни цільового призначення земельної ділянки
для ОЖБ гр. Букофай М.М. в с. Давидів

Заслухавши начальника відділу земельних ресурсів Давидівської сільської ради Собенка З.М., який зачитав заяву гр. Сороки Дмитра Миколайовича (по довіреності від гр. Букофай Мар'яни Миколаївни) про затвердження проекту землеустрою щодо зміни цільового призначення земельної ділянки, площею 0,2082 га, кадастровий номер 4623682400:01:007:0096 з земель для ведення особистого селянського господарства на для будівництва і обслуговування житлового будинку, господарських будівель і споруд, яка розташована в с. Давидів Львівського району Львівської області, врахувавши пропозиції постійної комісії з питань земельних відносин, природокористування та екології, керуючись ст. 144 Конституції України, пп. 34 п. 1 ст. 26 Закону України "Про місцеве самоврядування в Україні", ст.ст. 12, 20, 122, 186 Земельного кодексу України, ст. 20 та п. 1 ст. 4-1 Закону України "Про державну реєстрацію речових прав на нерухоме майно та їх обтяжень", сесія Давидівської сільської ради

В И Р І Ш И Л А:

1. Затвердити проект землеустрою щодо відведення земельної ділянки гр. Букофай Мар'яні Миколаївни, цільове призначення якої змінюється із земель для ведення особистого селянського господарства у землі для будівництва і обслуговування житлового будинку, господарських будівель і споруд (присадибна ділянка) в с. Давидів Львівського району Львівської області.
2. Змінити цільове призначення земельної ділянки, площею 0,2082 га, кадастровий номер 4623682400:01:007:0096 з "для ведення особистого селянського господарства" на "для будівництва і обслуговування житлового будинку, господарських будівель і споруд (присадибна ділянка)" в с. Давидів Львівського району Львівської області.
3. Контроль за виконанням даного рішення покласти на голову постійної комісії з питань земельних відносин, природокористування та екології Кінаша М.Ю.



Володимир КЕРНИЦЬКИЙ



УКРАЇНА
ДАВИДІВСЬКА СІЛЬСЬКА РАДА
Львівського району Львівської області
12-та сесія 8-го демократичного скликання

Р І Ш Е Н Н Я №181 - 12/2022

10 лютого 2022 року

Про затвердження проєкту землеустрою щодо зміни цільового призначення земельної ділянки для ОЖБ гр. Богуш Л.З. в с. Давидів

Заслухавши начальника відділу земельних ресурсів Давидівської сільської ради Собенка З.М., який зачитав заяву гр. Богуш Лідії Захарівни про затвердження проєкту землеустрою щодо зміни цільового призначення земельної ділянки, площею 0,1169 га, кадастровий номер 4623682400:01:006:0452 з для ведення особистого селянського господарства на для будівництва і обслуговування житлового будинку, господарських будівель і споруд, яка розташована в с. Давидів Львівського району Львівської області, врахувавши пропозиції постійної комісії з питань земельних відносин, природокористування та екології, керуючись ст. 144 Конституції України, пп. 34 п. 1 ст. 26 Закону України "Про місцеве самоврядування в Україні", ст.ст. 12, 122, 186 Земельного кодексу України, ст. 20 та п. 1 ст. 4-1 Закону України "Про державну реєстрацію речових прав на нерухоме майно та їх обтяжень", сесія Давидівської сільської ради

В И Р І Ш И Л А:

1. Затвердити проєкт землеустрою щодо зміни цільового призначення земельної ділянки гр. Богуш Лідії Захарівни, площею 0,1169 га, із - для ведення особистого селянського господарства на - для будівництва і обслуговування житлового будинку, господарських будівель та споруд (присадибна ділянка) в адміністративних межах с. Давидів Давидівської сільської ради Львівського району Львівської області.
2. Змінити цільове призначення земельної ділянки, площею 0,1169 га, кадастровий номер 4623682400:01:006:0452 з "для ведення особистого селянського господарства" на "для будівництва і обслуговування житлового будинку, господарських будівель і споруд (присадибна ділянка)" в с. Давидів Львівського району Львівської області.
3. Контроль за виконанням даного рішення покласти на голову постійної комісії з питань земельних відносин, природокористування та екології Кінаша М.Ю.



Володимир КЕРНИЦЬКИЙ



УКРАЇНА

ДАВИДІВСЬКА СІЛЬСЬКА РАДА
Львівського району Львівської області
12-та сесія 8-го демократичного скликання

Р І Ш Е Н Н Я №182 - 12/2022

від 10 лютого 2022 року

Про затвердження проекту землеустрою щодо
зміни цільового призначення земельної ділянки
для ОЖБ гр. Богуш Л.З. в с. Давидів

Заслухавши начальника відділу земельних ресурсів Давидівської сільської ради Собенка З.М., який зачитав заяву гр. Богуш Лідії Захарівни про затвердження проекту землеустрою щодо зміни цільового призначення земельної ділянки, площею 0,1169 га, кадастровий номер 4623682400:01:006:0453 з для ведення особистого селянського господарства на для будівництва і обслуговування житлового будинку, господарських будівель і споруд, яка розташована в с. Давидів Львівського району Львівської області, врахувавши пропозиції постійної комісії з питань земельних відносин, природокористування та екології, керуючись ст. 144 Конституції України, пп. 34 п. 1 ст. 26 Закону України "Про місцеве самоврядування в Україні", ст.ст. 12, 20, 122, 186 Земельного кодексу України, ст. 20 та п. 1 ст. 4-1 Закону України "Про державну реєстрацію речових прав на нерухоме майно та їх обтяжень", сесія Давидівської сільської ради

В И Р І Ш И Л А:

1. Затвердити проект землеустрою щодо зміни цільового призначення земельної ділянки гр. Богуш Лідії Захарівни, площею 0,1169 га, із - для ведення особистого селянського господарства на - для будівництва і обслуговування житлового будинку, господарських будівель та споруд (присадибна ділянка) в адміністративних межах с. Давидів Давидівської сільської ради Львівського району Львівської області.
2. Змінити цільове призначення земельної ділянки, площею 0,1169 га, кадастровий номер 4623682400:01:006:0453 з "для ведення особистого селянського господарства" на "для будівництва і обслуговування житлового будинку, господарських будівель і споруд (присадибна ділянка)" в с. Давидів Львівського району Львівської області.
3. Контроль за виконанням даного рішення покласти на голову постійної комісії з питань земельних відносин, природокористування та екології Кінаша М.Ю.



Володимир КЕРНИЦЬКИЙ



УКРАЇНА
ДАВИДІВСЬКА СІЛЬСЬКА РАДА
Львівського району Львівської області
12-та сесія 8-го демократичного скликання

Р І Ш Е Н Н Я №183 - 12/2022

10 лютого 2022 року

Про затвердження проектів землеустрою щодо
зміни цільового призначення земельних ділянок
ОЖБ гр. Карпа М.В. в с. Шоломинь

Заслухавши начальника відділу земельних ресурсів Давидівської сільської ради Собенка З.М., який зачитав заяву гр. Карпа Михайла Володимировича про затвердження проектів землеустрою щодо зміни цільового призначення земельних ділянок, площею 0,1000 га, кадастровий номер 4623683100:02:003:0171, площею 0,1000 га, кадастровий номер 4623683100:02:003:0172, площею 0,1000 га, кадастровий номер 4623683100:02:003:0173 та площею 0,1730 га, кадастровий номер 4623683100:02:003:0174 з для ведення особистого селянського господарства на для будівництва і обслуговування житлового будинку, господарських будівель і споруд (присадибна ділянка) яка розташована за адресою: Львівська область, Львівський район, с. Шоломинь, врахувавши пропозиції постійної комісії з питань земельних відносин, природокористування та екології, керуючись ст. 144 Конституції України, ст. 34 п. 1 ст. 26 Закону України "Про місцеве самоврядування в Україні", ст.ст. 12, 122, 186 Земельного кодексу України, ст. 20 та п. 1 ст. 4-1 Закону України "Про державну реєстрацію речових прав на нерухоме майно та їх обтяжень", сесія Давидівської сільської ради

В И Р І Ш И Л А:

Затвердити проекти землеустрою щодо відведення земельних ділянок гр. Карпа Михайлу Володимировичу по зміні цільового призначення для будівництва і обслуговування житлового будинку, господарських будівель і споруд (присадибна ділянка) за адресою: Львівська область, Львівський район, с. Шоломинь.

Змінити цільове призначення земельної ділянки, площею 0,1000 га, кадастровий номер 4623683100:02:003:0171 з "для ведення особистого селянського господарства" на "для будівництва і обслуговування житлового будинку, господарських будівель і споруд (присадибна ділянка)" в с. Шоломинь Львівського району Львівської області.

Змінити цільове призначення земельної ділянки, площею 0,1000 га, кадастровий номер 4623683100:02:003:0172 з "для ведення особистого селянського господарства" на "для будівництва і обслуговування житлового будинку, господарських будівель і споруд (присадибна ділянка)" в с. Шоломинь Львівського району Львівської області.

4. Змінити цільове призначення земельної ділянки, площею 0,1000 га, кадастровий номер 4623683100:02:003:0173 з "для ведення особистого господарства" на "для будівництва і обслуговування житлового господарських будівель і споруд (присадибна ділянка)" в с. Ц. Львівського району Львівської області.
5. Змінити цільове призначення земельної ділянки, площею 0,1730 га, кадастровий номер 4623683100:02:003:0174 з "для ведення особистого господарства" на "для будівництва і обслуговування житлового господарських будівель і споруд (присадибна ділянка)" в с. Ц. Львівського району Львівської області
6. Контроль за виконанням даного рішення покласти на голову постійної ради с. Кінаша М. питань земельних відносин, природокористування та екології



Сільський голова

Володимир КЕРНИЦ



УКРАЇНА
ДАВИДІВСЬКА СІЛЬСЬКА РАДА
Львівського району Львівської області
12-та сесія 8-го демократичного скликання

Р І Ш Е Н Н Я №184 - 12/2022

від 10 лютого 2022 року

Про затвердження проекту землеустрою щодо
зміни цільового призначення земельної ділянки
для ОЖБ гр. Іванова Н.Д. в с. Кротошин

Заслухавши начальника відділу земельних ресурсів Давидівської сільської ради Собенка З.М., який зачитав заяву гр. Чуприк Мирослави Володимирівни (за довіреністю від гр. Іванової Надії Дмитрівни) про затвердження проекту землеустрою щодо зміни цільового призначення земельної ділянки, площею 0,2786 га, кадастровий номер 4623683500:01:001:0593 із земель для ведення особистого селянського господарства у землі для будівництва і обслуговування житлового будинку, господарських будівель і споруд (присадибна ділянка) за адресою: Львівська область, Львівський район, село Кротошин, врахувавши пропозиції постійної комісії з питань земельних відносин, природокористування та екології, керуючись ст. 144 Конституції України, пп. 34 п. 1 ст. 26 Закону України "Про місцеве самоврядування в Україні", ст.ст. 12, 20, 122, 186 Земельного кодексу України, ст. 20 та п. 1 ст. 4-1 Закону України "Про державну реєстрацію речових прав на нерухоме майно та їх обтяжень", сесія Давидівської сільської ради

В И Р І Ш И Л А:

1. Затвердити проект землеустрою щодо відведення земельної ділянки гр. Івановій Надії Дмитрівні з метою зміни цільового призначення із земель для ведення особистого селянського господарства у землі для будівництва і обслуговування житлового будинку, господарських будівель і споруд (присадибна ділянка) за адресою: Львівська область, Львівський район, село Кротошин.
2. Змінити цільове призначення земельної ділянки, площею 0,2786 га, кадастровий номер 4623683500:01:001:0593 з "для ведення особистого селянського господарства" на "для будівництва і обслуговування житлового будинку, господарських будівель і споруд (присадибна ділянка)" в с. Кротошин Львівського району Львівської області.
3. Контроль за виконанням даного рішення покласти на голову постійної комісії з питань земельних відносин, природокористування та екології Кінаша М.Ю.



Володимир КЕРНИЦЬКИЙ



УКРАЇНА
ДАВИДІВСЬКА СІЛЬСЬКА РАДА
Львівського району Львівської області
12-та сесія 8-го демократичного скликання

РІШЕННЯ №185 - 12/2022

від 10 лютого 2022 року

Про затвердження проекту землеустрою щодо зміни цільового призначення земельної ділянки для ОЖБ гр. Бахір І.І. в с. Кротошин

Заслухавши начальника відділу земельних ресурсів Давидівської сільської ради Собенка З.М., який зачитав заяву гр. Бахіра Івана Ільковича про затвердження проекту землеустрою щодо зміни цільового призначення земельної ділянки, площею 0,2523 га, кадастровий номер 4623683500:01:001:0596 із земель для ведення особистого селянського господарства у землі для будівництва і обслуговування житлового будинку, господарських будівель і споруд (присадибна ділянка) за адресою: Львівська область, Львівський район, село Кротошин, врахувавши пропозиції постійної комісії з питань земельних відносин, природокористування та екології, керуючись ст. 144 Конституції України, пп. 34 п. 1 ст. 26 Закону України "Про місцеве самоврядування в Україні", ст.ст. 12, 20, 122, 186 Земельного кодексу України, ст. 20 та п. 1 ст. 4-1 Закону України "Про державну реєстрацію речових прав на нерухоме майно та їх обтяжень", сесія Давидівської сільської ради

ВИРІШИЛА:

1. Затвердити проект землеустрою щодо відведення земельної ділянки гр. Бахір Івану Ільковичу з метою зміни цільового призначення із земель для ведення особистого селянського господарства у землі для будівництва і обслуговування житлового будинку, господарських будівель і споруд (присадибна ділянка) за адресою: Львівська область, Львівський район, село Кротошин.
2. Змінити цільове призначення земельної ділянки, площею 0,2523 га, кадастровий номер 4623683500:01:001:0596 з "для ведення особистого селянського господарства" на "для будівництва і обслуговування житлового будинку, господарських будівель і споруд (присадибна ділянка)" в с. Кротошин Львівського району Львівської області.
3. Контроль за виконанням даного рішення покласти на голову постійної комісії з питань земельних відносин, природокористування та екології Кінаша М.Ю.



Сільський голова

Володимир КЕРНИЦЬКИЙ



ДАВИДІВСЬКА
СІЛЬСЬКА РАДА

Том 5

ПРОТОКОЛ

засідання

12 -ої сесії

від 10.02.22 р.

Рішення

з №

186

по №

228



УКРАЇНА
ДАВИДІВСЬКА СІЛЬСЬКА РАДА
Львівського району Львівської області
12-та сесія 8-го демократичного скликання

Р І Ш Е Н Н Я №186 - 12/2022

від 10 лютого 2022 року

Про затвердження проекту землеустрою щодо
зміни цільового призначення земельної ділянки
для ОЖБ гр. Бурій В.С. в с. Кротошин

Заслухавши начальника відділу земельних ресурсів Давидівської сільської ради Собенка З.М., який зачитав заяву гр. Бурій Володимира Степановича про затвердження проекту землеустрою щодо зміни цільового призначення земельної ділянки, площею 0,1092 га, кадастровий номер 4623683500:01:001:0599 із земель для ведення особистого селянського господарства у землі для будівництва і обслуговування житлового будинку, господарських будівель і споруд (присадибна ділянка) за адресою: Львівська область, Львівський район, село Кротошин, врахувавши пропозиції постійної комісії з питань земельних відносин, природокористування та екології, керуючись ст. 144 Конституції України, пп. 34 п. 1 ст. 26 Закону України "Про місцеве самоврядування в Україні", ст.ст. 12, 20, 122, 186 Земельного кодексу України, ст. 20 та п. 1 ст. 4-1 Закону України "Про державну реєстрацію речових прав на нерухоме майно та їх обтяжень", сесія Давидівської сільської ради

В И Р І Ш И Л А:

1. Затвердити проект землеустрою щодо відведення земельної ділянки гр. Бурому Володимиру Степановичу з метою зміни цільового призначення із земель для ведення особистого селянського господарства у землі для будівництва і обслуговування житлового будинку, господарських будівель і споруд (присадибна ділянка) за адресою: Львівська область, Львівський район, село Кротошин.
2. Змінити цільове призначення земельної ділянки, площею 0,1092 га, кадастровий номер 4623683500:01:001:0599 з "для ведення особистого селянського господарства" на "для будівництва і обслуговування житлового будинку, господарських будівель і споруд (присадибна ділянка)" в с. Кротошин Львівського району Львівської області.
3. Контроль за виконанням даного рішення покласти на голову постійної комісії з питань земельних відносин, природокористування та екології Кінаша М.Ю.



Володимир КЕРНИЦЬКИЙ



УКРАЇНА
ДАВИДІВСЬКА СІЛЬСЬКА РАДА
Львівського району Львівської області
12-та сесія 8-го демократичного скликання

Р І Ш Е Н Н Я №187 - 12/2022

від 10 лютого 2022 року

Про затвердження проекту землеустрою щодо
зміни цільового призначення земельної ділянки
для ОЖБ гр. Шалай Б.І. в с. Кротошин

Заслухавши начальника відділу земельних ресурсів Давидівської сільської ради Собенка З.М., який зачитав заяву гр. Шалай Володимира Богдановича (за довіреністю від гр. Шалай Богдана Івановича) про затвердження проекту землеустрою щодо зміни цільового призначення земельної ділянки, площею 0,1903 га, кадастровий номер 4623683500:01:001:0605 із земель для ведення особистого селянського господарства у землі для будівництва і обслуговування житлового будинку, господарських будівель і споруд (присадибна ділянка) за адресою: Львівська область, Львівський район, село Кротошин, врахувавши пропозиції постійної комісії з питань земельних відносин, природокористування та екології, керуючись ст. 144 Конституції України, пп. 34 п. 1 ст. 26 Закону України "Про місцеве самоврядування в Україні", ст.ст. 12, 20, 122, 186 Земельного кодексу України, ст. 20 та п. 1 ст. 4-1 Закону України "Про державну реєстрацію речових прав на нерухоме майно та їх обтяжень", сесія Давидівської сільської ради

В И Р І Ш И Л А:

1. Затвердити проект землеустрою щодо відведення земельної ділянки гр. Шалай Богдану Івановичу з метою зміни цільового призначення із земель для ведення особистого селянського господарства у землі для будівництва і обслуговування житлового будинку, господарських будівель і споруд (присадибна ділянка) за адресою: Львівська область, Львівський район, село Кротошин.
2. Змінити цільове призначення земельної ділянки, площею 0,1903 га, кадастровий номер 4623683500:01:001:0605 з "для ведення особистого селянського господарства" на "для будівництва і обслуговування житлового будинку, господарських будівель і споруд (присадибна ділянка)" в с. Кротошин Львівського району Львівської області.
3. Контроль за виконанням даного рішення покласти на голову постійної комісії з питань земельних відносин, природокористування та екології Кінаша М.Ю.



Володимир КЕРНИЦЬКИЙ



УКРАЇНА
ДАВИДІВСЬКА СІЛЬСЬКА РАДА
Львівського району Львівської області
12-та сесія 8-го демократичного скликання

Р І Ш Е Н Н Я №188 - 12/2022

від 10 лютого 2022 року

Про затвердження проекту землеустрою щодо зміни цільового призначення земельної ділянки для ОЖБ гр. Шередько Н.В. в с. Кротошин

Заслухавши начальника відділу земельних ресурсів Давидівської сільської ради Собенка З.М., який зачитав заяву гр. Пелих Віри Ігорівни (за довіреністю від гр. Шередько Наталії Володимирівни) про затвердження проекту землеустрою щодо зміни цільового призначення земельної ділянки, площею 0,2399 га, кадастровий номер 4623683500:01:001:0608 із земель для ведення особистого селянського господарства у землі для будівництва і обслуговування житлового будинку, господарських будівель і споруд (присадибна ділянка) за адресою: Львівська область, Львівський район, село Кротошин, врахувавши пропозиції постійної комісії з питань земельних відносин, природокористування та екології, керуючись ст. 144 Конституції України, пп. 34 п. 1 ст. 26 Закону України "Про місцеве самоврядування в Україні", ст.ст. 12, 20, 122, 186 Земельного кодексу України, ст. 20 та п. 1 ст. 4-1 Закону України "Про державну реєстрацію речових прав на нерухоме майно та їх обтяжень", сесія Давидівської сільської ради

В И Р І Ш И Л А:

1. Затвердити проект землеустрою щодо відведення земельної ділянки гр. Шередько Наталії Володимирівни з метою зміни цільового призначення із земель для ведення особистого селянського господарства у землі для будівництва і обслуговування житлового будинку, господарських будівель і споруд (присадибна ділянка) за адресою: Львівська область, Львівський район, село Кротошин.
2. Змінити цільове призначення земельної ділянки, площею 0,2399 га, кадастровий номер 4623683500:01:001:0608 з "для ведення особистого селянського господарства" на "для будівництва і обслуговування житлового будинку, господарських будівель і споруд (присадибна ділянка)" в с. Кротошин Львівського району Львівської області.
3. Контроль за виконанням даного рішення покласти на голову постійної комісії з питань земельних відносин, природокористування та екології Кінаша М.Ю.



Володимир КЕРНИЦЬКИЙ



УКРАЇНА
ДАВИДІВСЬКА СІЛЬСЬКА РАДА
Львівського району Львівської області
12-та сесія 8-го демократичного скликання

Р І Ш Е Н Н Я №189 - 12/2022

від 10 лютого 2022 року

Про затвердження проекту землеустрою щодо зміни цільового призначення земельної ділянки для ОЖБ гр. Завалyak І.Є. в с. Кротошин

Заслухавши начальника відділу земельних ресурсів Давидівської сільської ради Собенка З.М., який зачитав заяву гр. Завалyak Ірини Євгенівни про затвердження проекту землеустрою щодо зміни цільового призначення земельної ділянки, площею 0,2298 га, кадастровий номер 4623683500:01:001:0611 із земель для ведення особистого селянського господарства у землі для будівництва і обслуговування житлового будинку, господарських будівель і споруд (присадибна ділянка) за адресою: Львівська область, Львівський район, село Кротошин, врахувавши пропозиції постійної комісії з питань земельних відносин, природокористування та екології, керуючись ст. 144 Конституції України, пп. 34 п. 1 ст. 26 Закону України "Про місцеве самоврядування в Україні", ст.ст. 12, 20, 122, 186 Земельного кодексу України, ст. 20 та п. 1 ст. 4-1 Закону України "Про державну реєстрацію речових прав на нерухоме майно та їх обтяжень", сесія Давидівської сільської ради

В И Р І Ш И Л А:

1. Затвердити проект землеустрою щодо відведення земельної ділянки гр. Завалyak Ірині Євгенівні з метою зміни цільового призначення із земель для ведення особистого селянського господарства у землі для будівництва і обслуговування житлового будинку, господарських будівель і споруд (присадибна ділянка) за адресою: Львівська область, Львівський район, село Кротошин.
2. Змінити цільове призначення земельної ділянки, площею 0,2298 га, кадастровий номер 4623683500:01:001:0611 з "для ведення особистого селянського господарства" на "для будівництва і обслуговування житлового будинку, господарських будівель і споруд (присадибна ділянка)" в с. Кротошин Львівського району Львівської області.
3. Контроль за виконанням даного рішення покласти на голову постійної комісії з питань земельних відносин, природокористування та екології Кінаша М.Ю.



Володимир КЕРНИЦЬКИЙ



УКРАЇНА
ДАВИДІВСЬКА СІЛЬСЬКА РАДА
Львівського району Львівської області
12-та сесія 8-го демократичного скликання

Р І Ш Е Н Н Я №190 - 12/2022

від 10 лютого 2022 року

Про затвердження проекту землеустрою щодо зміни цільового призначення земельної ділянки для ОЖБ гр. Батіг П.Т. в с. Кротошин

Заслухавши начальника відділу земельних ресурсів Давидівської сільської ради Собенка З.М., який зачитав заяву гр. Батіг Петра Теодоровича про затвердження проекту землеустрою щодо зміни цільового призначення земельної ділянки, площею 0,1225 га, кадастровий номер 4623683500:01:001:0616 із земель для ведення особистого селянського господарства у землі для будівництва і обслуговування житлового будинку, господарських будівель і споруд (присадибна ділянка) за адресою: Львівська область, Львівський район, село Кротошин, врахувавши пропозиції постійної комісії з питань земельних відносин, природокористування та екології, керуючись ст. 144 Конституції України, пп. 34 п. 1 ст. 26 Закону України “Про місцеве самоврядування в Україні”, ст.ст. 12, 20, 122, 186 Земельного кодексу України, ст. 20 та п. 1 ст. 4-1 Закону України “Про державну реєстрацію речових прав на нерухоме майно та їх обтяжень”, сесія Давидівської сільської ради

В И Р І Ш И Л А:

1. Затвердити проект землеустрою щодо відведення земельної ділянки гр. Батіг Петру Теодоровичу з метою зміни цільового призначення із земель для ведення особистого селянського господарства у землі для будівництва і обслуговування житлового будинку, господарських будівель і споруд (присадибна ділянка) за адресою: Львівська область, Львівський район, село Кротошин.
2. Змінити цільове призначення земельної ділянки, площею 0,1225 га, кадастровий номер 4623683500:01:001:0616 з “для ведення особистого селянського господарства” на “для будівництва і обслуговування житлового будинку, господарських будівель і споруд (присадибна ділянка)” в с. Кротошин Львівського району Львівської області.
3. Контроль за виконанням даного рішення покласти на голову постійної комісії з питань земельних відносин, природокористування та екології Кінаша М.Ю.

Сільський голова



Володимир КЕРНИЦЬКИЙ



УКРАЇНА
ДАВИДІВСЬКА СІЛЬСЬКА РАДА
Львівського району Львівської області
12-та сесія 8-го демократичного скликання

Р І Ш Е Н Н Я №191 - 12/2022

від 10 лютого 2022 року

Про затвердження проекту землеустрою щодо
зміни цільового призначення земельної ділянки
для ОЖБ гр. Васюта В.Р. в с. Кротошин

Заслухавши начальника відділу земельних ресурсів Давидівської сільської ради Собенка З.М., який зачитав заяву гр. Васюти Володимира Романовича про затвердження проекту землеустрою щодо зміни цільового призначення земельної ділянки, площею 0,2949 га, кадастровий номер 4623683500:01:001:0619 із земель для ведення особистого селянського господарства у землі для будівництва і обслуговування житлового будинку, господарських будівель і споруд (присадибна ділянка) за адресою: Львівська область, Львівський район, село Кротошин, врахувавши пропозиції постійної комісії з питань земельних відносин, природокористування та екології, керуючись ст. 144 Конституції України, пп. 34 п. 1 ст. 26 Закону України “Про місцеве самоврядування в Україні”, ст.ст. 12, 20, 122, 186 Земельного кодексу України, ст. 20 та п. 1 ст. 4-1 Закону України “Про державну реєстрацію речових прав на нерухоме майно та їх обтяжень”, сесія Давидівської сільської ради

В И Р І Ш И Л А:

1. Затвердити проект землеустрою щодо відведення земельної ділянки гр. Васюти Володимиру Романович з метою зміни цільового призначення із земель для ведення особистого селянського господарства у землі для будівництва і обслуговування житлового будинку, господарських будівель і споруд (присадибна ділянка) за адресою: Львівська область, Львівський район, село Кротошин.
2. Змінити цільове призначення земельної ділянки, площею 0,2949 га, кадастровий номер 4623683500:01:001:0619 з “для ведення особистого селянського господарства” на “для будівництва і обслуговування житлового будинку, господарських будівель і споруд (присадибна ділянка)” в с. Кротошин Львівського району Львівської області.
3. Контроль за виконанням даного рішення покласти на голову постійної комісії з питань земельних відносин, природокористування та екології Кінаша М.Ю.



Володимир КЕРНИЦЬКИЙ



УКРАЇНА
ДАВИДІВСЬКА СІЛЬСЬКА РАДА
Львівського району Львівської області
12-та сесія 8-го демократичного скликання

Р І Ш Е Н Н Я №192 - 12/2022

д 10 лютого 2022 року

про затвердження проекту землеустрою щодо
лінії цільового призначення земельної ділянки
для ОЖБ гр. Альфавіцький В.М. в с. Кротошин

Заслухавши начальника відділу земельних ресурсів Давидівської сільської ради Собенка З.М., який зачитав заяву гр. Альфавіцького Віктора Миколайовича про затвердження проекту землеустрою щодо зміни цільового призначення земельної ділянки, площею 0,2220 га, кадастровий номер 4623683500:01:001:0622 із земель для ведення особистого селянського господарства у землі для будівництва і обслуговування житлового будинку, господарських будівель і споруд (присадибна ділянка) за адресою: Львівська область, Львівський район, село Кротошин, врахувавши пропозиції постійної комісії з питань земельних відносин, природокористування та екології, керуючись ст. 144 Конституції України, пп. 34 п. 1 ст. 26 Закону України "Про місцеве самоврядування в Україні", ст.ст. 12, 20, 122, 186 Земельного кодексу України, ст. 20 та п. 1 ст. 4-1 Закону України "Про державну реєстрацію речових прав на нерухоме майно та їх обтяжень", сесія Давидівської сільської ради

В И Р І Ш И Л А:

1. Затвердити проект землеустрою щодо відведення земельної ділянки гр. Альфавіцькому Віктору Миколайовичу з метою зміни цільового призначення із земель для ведення особистого селянського господарства у землі для будівництва і обслуговування житлового будинку, господарських будівель і споруд (присадибна ділянка) за адресою: Львівська область, Львівський район, село Кротошин.
2. Змінити цільове призначення земельної ділянки, площею 0,2220 га, кадастровий номер 4623683500:01:001:0622 з "для ведення особистого селянського господарства" на "для будівництва і обслуговування житлового будинку, господарських будівель і споруд (присадибна ділянка)" в с. Кротошин Львівського району Львівської області.
3. Контроль за виконанням даного рішення покласти на голову постійної комісії з питань земельних відносин, природокористування та екології Кінаша М.Ю.

Сільський голова

Володимир КЕРНИЦЬКИЙ





УКРАЇНА
ДАВИДІВСЬКА СІЛЬСЬКА РАДА
Львівського району Львівської області
12-та сесія 8-го демократичного скликання

Р І Ш Е Н Н Я №193 - 12/2022

від 10 лютого 2022 року

Про затвердження проекту землеустрою щодо
зміни цільового призначення земельної ділянки
для ОЖБ гр. Кіш В.С. в с. Кротошин

Заслухавши начальника відділу земельних ресурсів Давидівської сільської ради Собенка З.М., який зачитав заяву гр. Кіш Віри Степанівни про затвердження проекту землеустрою щодо зміни цільового призначення земельної ділянки, площею 0,2609 га, кадастровий номер 4623683500:01:001:0626 із земель для ведення особистого селянського господарства у землі для будівництва і обслуговування житлового будинку, господарських будівель і споруд (присадибна ділянка) за адресою: Львівська область, Львівський район, село Кротошин, врахувавши пропозиції постійної комісії з питань земельних відносин, природокористування та екології, керуючись ст. 144 Конституції України, пп. 34 п. 1 ст. 26 Закону України “Про місцеве самоврядування в Україні”, ст.ст. 12, 20, 122, 186 Земельного кодексу України, ст. 20 та п. 1 ст. 4-1 Закону України “Про державну реєстрацію речових прав на нерухоме майно та їх обтяжень”, сесія Давидівської сільської ради

В И Р І Ш И Л А:

1. Затвердити проект землеустрою щодо відведення земельної ділянки гр. Кіш Віри Степанівни з метою зміни цільового призначення із земель для ведення особистого селянського господарства у землі для будівництва і обслуговування житлового будинку, господарських будівель і споруд (присадибна ділянка) за адресою: Львівська область, Львівський район, село Кротошин.
2. Змінити цільове призначення земельної ділянки, площею 0,2609 га, кадастровий номер 4623683500:01:001:0626 з “для ведення особистого селянського господарства” на “для будівництва і обслуговування житлового будинку, господарських будівель і споруд (присадибна ділянка)” в с. Кротошин Львівського району Львівської області.
3. Контроль за виконанням даного рішення покласти на голову постійної комісії з питань земельних відносин, природокористування та екології Кінаша М.Ю.



Володимир КЕРНИЦЬКИЙ



УКРАЇНА
ДАВИДІВСЬКА СІЛЬСЬКА РАДА
Львівського району Львівської області
12-та сесія 8-го демократичного скликання

Р І Ш Е Н Н Я №194 - 12/2022

від 10 лютого 2022 року

Про затвердження проекту землеустрою щодо зміни цільового призначення земельної ділянки для ОЖБ гр. Турканик Г.Г. в с. Кротошин

Заслухавши начальника відділу земельних ресурсів Давидівської сільської ради Собенка З.М., який зачитав заяву гр. Чайківської Наталії Олександрівни (за довіреністю від гр. Турканик Галини Григорівни) про затвердження проекту землеустрою щодо зміни цільового призначення земельної ділянки, площею 0,5183 га, кадастровий номер 4623683500:01:001:0546 з для ведення особистого селянського господарства на для будівництва і обслуговування житлового будинку, господарських будівель і споруд в селі Кротошин Львівського району Львівської області, врахувавши пропозиції постійної комісії з питань земельних відносин, природокористування та екології, керуючись ст. 144 Конституції України, пп. 34 п. 1 ст. 26 Закону України “Про місцеве самоврядування в Україні”, ст.ст. 12, 20, 122, 186 Земельного кодексу України, ст. 20 та п. 1 ст. 4-1 Закону України “Про державну реєстрацію речових прав на нерухоме майно та їх обтяжень”, сесія Давидівської сільської ради

ВИРІШИЛА:

1. Затвердити проект землеустрою щодо відведення земельної ділянки (зміна цільового призначення) гр. Турканик Галини Григорівни для будівництва і обслуговування житлового будинку, господарських будівель і споруд (присадибна ділянка) у с. Кротошин Давидівської сільської ради Львівського району Львівської області.
2. Змінити цільове призначення земельної ділянки, площею 0,5183 га, кадастровий номер 4623683500:01:001:0546 з “для ведення особистого селянського господарства” на “для будівництва і обслуговування житлового будинку, господарських будівель і споруд (присадибна ділянка)” в с. Кротошин Львівського району Львівської області.
3. Контроль за виконанням даного рішення покласти на голову постійної комісії з питань земельних відносин, природокористування та екології Кінаша М.Ю.



Володимир КЕРНИЦЬКИЙ



УКРАЇНА
ДАВИДІВСЬКА СІЛЬСЬКА РАДА
Львівського району Львівської області
12-та сесія 8-го демократичного скликання

Р І Ш Е Н Н Я №195 - 12/2022

від 10 лютого 2022 року

Про затвердження проектів землеустрою щодо
зміни цільового призначення земельних ділянок
для ОЖБ гр. Дробенку В.О. в с. Кротошин

Заслухавши начальника відділу земельних ресурсів Давидівської сільської ради Собенка З.М., який зачитав заяву гр. Дробенка Василя Олексійовича про затвердження проектів землеустрою щодо зміни цільового призначення земельних ділянок, площею 0,1479 га, кадастровий номер 4623683500:01:002:0849 та площею 0,0780 га, кадастровий номер 4623683500:01:002:0850 з для ведення особистого селянського господарства на для будівництва і обслуговування житлового будинку, господарських будівель і споруд, які розташовані в с. Кротошин Львівського району Львівської області, врахувавши пропозиції постійної комісії з питань земельних відносин, природокористування та екології, керуючись ст. 144 Конституції України, пп. 34 п. 1 ст. 26 Закону України “Про місцеве самоврядування в Україні”, ст.ст. 12, 20, 122, 186 Земельного кодексу України, ст. 20 та п. 1 ст. 4-1 Закону України “Про державну реєстрацію речових прав на нерухоме майно та їх обтяжень”, сесія Давидівської сільської ради

В И Р І Ш И Л А:

1. Затвердити проекти землеустрою щодо відведення земельної ділянки гр. Дробенку Василю Олексійовичу, цільове призначення якої змінюється із земель для ведення особистого селянського господарства у землі для будівництва і обслуговування житлового будинку, господарських будівель і споруд (присадибна ділянка) в с. Кротошин Львівського району Львівської області.
2. Змінити цільове призначення земельної ділянки, площею 0,1479 га, кадастровий номер 4623683500:01:002:0849 з “для ведення особистого селянського господарства” на “для будівництва і обслуговування житлового будинку, господарських будівель і споруд (присадибна ділянка)” в с. Кротошин Львівського району Львівської області.
3. Змінити цільове призначення земельної ділянки, площею 0,0780 га, кадастровий номер 4623683500:01:002:0850 з “для ведення особистого селянського господарства” на “для будівництва і обслуговування житлового будинку, господарських будівель і споруд (присадибна ділянка)” в с. Кротошин Львівського району Львівської області.
4. Контроль за виконанням даного рішення покласти на голову постійної комісії з питань земельних відносин, природокористування та екології Кінаша М.Ю.



Володимир КЕРНИЦЬКИЙ



УКРАЇНА
ДАВИДІВСЬКА СІЛЬСЬКА РАДА
Львівського району Львівської області
12-та сесія 8-го демократичного скликання

Р І Ш Е Н Н Я №196 - 12/2022

від 10 лютого 2022 року

Про затвердження проектів землеустрою щодо зміни цільового призначення земельних ділянок для ОЖБ гр. Бондаренко Ю.Г. в с. Кротошин

Заслухавши начальника відділу земельних ресурсів Давидівської сільської ради Собенка З.М., який зачитав заяву гр. Бондаренко Юлії Григорівни про затвердження проектів землеустрою щодо зміни цільового призначення земельних ділянок, площею 0,1500 га, кадастровий номер 4623683500:01:002:0854 та площею 0,1000 га, кадастровий номер 4623683500:01:002:0855 з для ведення особистого селянського господарства на для будівництва і обслуговування житлового будинку, господарських будівель і споруд, які розташовані в с. Кротошин Львівського району Львівської області, врахувавши пропозиції постійної комісії з питань земельних відносин, природокористування та екології, керуючись ст. 144 Конституції України, пп. 34 п. 1 ст. 26 Закону України "Про місцеве самоврядування в Україні", ст.ст. 12, 20, 122, 186 Земельного кодексу України, ст. 20 та п. 1 ст. 4-1 Закону України "Про державну реєстрацію речових прав на нерухоме майно та їх обтяжень", сесія Давидівської сільської ради

В И Р І Ш И Л А:

1. Затвердити проекти землеустрою щодо відведення земельної ділянки гр. Бондаренко Юлії Григорівни, цільове призначення якої змінюється із земель для ведення особистого селянського господарства у землі для будівництва і обслуговування житлового будинку, господарських будівель і споруд (присадибна ділянка) в с. Кротошин Львівського району Львівської області.
2. Змінити цільове призначення земельної ділянки, площею 0,1500 га, кадастровий номер 4623683500:01:002:0854 з "для ведення особистого селянського господарства" на "для будівництва і обслуговування житлового будинку, господарських будівель і споруд (присадибна ділянка)" в с. Кротошин Львівського району Львівської області.
3. Змінити цільове призначення земельної ділянки, площею 0,1000 га, кадастровий номер 4623683500:01:002:0855 з "для ведення особистого селянського господарства" на "для будівництва і обслуговування житлового будинку, господарських будівель і споруд (присадибна ділянка)" в с. Кротошин Львівського району Львівської області.

Контроль за виконанням даного рішення покласти на голову постійної комісії з питань земельних відносин, природокористування та екології Кінаша М.Ю.

Сільський голова

Володимир КЕРНИЦЬКИЙ





УКРАЇНА
ДАВІДІВСЬКА СІЛЬСЬКА РАДА
Повітсько-району Львівської області
12 ти сесія в то демократичного скликання

Р І Ш І В Н И №197 - 12/2022

від 10 вересня 2022 року

Про затвердження проекту землеустрою щодо відведення земельної ділянки для с.с.в.п. гр. Римашишевська Юлії Ігорівни

Висхідними повноваження відділу земельних ресурсів Давидівської сільської ради С.С.В.П. ІМ, який виникли з боку гр. Римашишевської Юлії Ігорівни про затвердження проекту землеустрою щодо зміни цільового призначення земельних ділянок, площею 0,1070 га, кадастровий номер 4623683500-01-002-0847 та площею 0,1069 га, кадастровий номер 4623683500-01-002-0848 з для ведення особистого селянського господарства на для будівництва і обслуговування житлового будинку, господарських будівель і споруд, як розташовані в с. Кротошин Львівського району Львівської області, прохувачки постійної комісії з питань земельних відносин, природокористування та екології, керуючись ст. 144 Конституції України, пп. 4 і п. 1 ст. 26 Закону України "Про місцеве самоврядування в Україні", ст.ст. 12, 20, 122, 136 Земельного кодексу України, ст. 20 та п. 1 ст. 4-1 Закону України "Про порядок реєстрації речових прав на нерухоме майно та їх обтяжень", сесія Давидівської сільської ради

В И Р Ш И Л А:

1. Затвердити проект землеустрою щодо відведення земельної ділянки гр. Римашишевська Юлії Ігорівни, цільове призначення якої змінюється із земель для ведення особистого селянського господарства у землі для будівництва і обслуговування житлового будинку, господарських будівель і споруд (присадибна ділянка) в с. Кротошин Львівського району Львівської області.
2. Змінити цільове призначення земельної ділянки, площею 0,1070 га, кадастровий номер 4623683500-01-002-0847 з "для ведення особистого селянського господарства" на "для будівництва і обслуговування житлового будинку, господарських будівель і споруд (присадибна ділянка)" в с. Кротошин Львівського району Львівської області.
3. Змінити цільове призначення земельної ділянки, площею 0,1069 га, кадастровий номер 4623683500-01-002-0848 з "для ведення особистого селянського господарства" на "для будівництва і обслуговування житлового будинку, господарських будівель і споруд (присадибна ділянка)" в с. Кротошин Львівського району Львівської області.
4. Керувати, за виконанням даного рішення покласти на голову постійної комісії з питань земельних відносин, природокористування та екології Кінаша М.Ю.

Володимир КЕРНИЦЬКИЙ



УКРАЇНА
ДАВИДІВСЬКА СІЛЬСЬКА РАДА
Львівського району Львівської області
12-та сесія 8-го демократичного скликання

Р І Ш Е Н Н Я №198 - 12/2022

зід 10 лютого 2022 року

Про затвердження проекту землеустрою щодо
зміни цільового призначення земельної ділянки
для ОЖБ гр. Шалай С.І. в с. Кротошин

Заслухавши начальника відділу земельних ресурсів Давидівської сільської ради Собенка З.М., який зачитав заяву гр. Шалай Стефанії Іванівни про затвердження проекту землеустрою щодо зміни цільового призначення земельної ділянки, площею 0,1751 га, кадастровий номер 4623683500:01:001:0585 із земель для ведення особистого селянського господарства у землі для будівництва і обслуговування житлового будинку, господарських будівель і споруд (присадибна ділянка) за адресою: Львівська область, Львівський район, село Кротошин, врахувавши пропозиції постійної комісії з питань земельних відносин, природокористування та екології, керуючись ст. 144 Конституції України, пп. 34 п. 1 ст. 26 Закону України "Про місцеве самоврядування в Україні", ст.ст. 12, 20, 122, 186 Земельного кодексу України, ст. 20 та п. 1 ст. 4-1 Закону України "Про державну реєстрацію речових прав на нерухоме майно та їх обтяжень", сесія Давидівської сільської ради

В И Р І Ш И Л А:

1. Затвердити проект землеустрою щодо відведення земельної ділянки гр. Шалай Стефанії Іванівни з метою зміни цільового призначення із земель для ведення особистого селянського господарства у землі для будівництва і обслуговування житлового будинку, господарських будівель і споруд (присадибна ділянка) за адресою: Львівська область, Львівський район, село Кротошин.
2. Змінити цільове призначення земельної ділянки, площею 0,1751 га, кадастровий номер 4623683500:01:001:0585 з "для ведення особистого селянського господарства" на "для будівництва і обслуговування житлового будинку, господарських будівель і споруд (присадибна ділянка)" в с. Кротошин Львівського району Львівської області.
3. Контроль за виконанням даного рішення покласти на голову постійної комісії з питань земельних відносин, природокористування та екології Кінаша М.Ю.

Сільський голова

Володимир КЕРНИЦЬКИЙ





УКРАЇНА
ДАВИДІВСЬКА СІЛЬСЬКА РАДА
Львівського району Львівської області
12-та сесія 8-го демократичного скликання

Р І Ш Е Н Н Я №199 - 12/2022

від 10 лютого 2022 року

Про затвердження проекту землеустрою щодо
зміни цільового призначення земельної ділянки
для ОЖБ гр. Стик І.І. в с. Кротошин

Заслухавши начальника відділу земельних ресурсів Давидівської сільської ради Собенка З.М., який зачитав заяву гр. Стик Ірини Іванівни про затвердження проекту землеустрою щодо зміни цільового призначення земельної ділянки, площею 0,1934 га, кадастровий номер 4623683500:01:001:0591 із земель для ведення особистого селянського господарства у землі для будівництва і обслуговування житлового будинку, господарських будівель і споруд (присадибна ділянка) за адресою: Львівська область, Львівський район, село Кротошин, врахувавши пропозиції постійної комісії з питань земельних відносин, природокористування та екології, керуючись ст. 144 Конституції України, пп. 34 п. 1 ст. 26 Закону України "Про місцеве самоврядування в Україні", ст.ст. 12, 20, 122, 186 Земельного кодексу України, ст. 20 та п. 1 ст. 4-1 Закону України "Про державну реєстрацію речових прав на нерухоме майно та їх обтяжень", сесія Давидівської сільської ради

В И Р І Ш И Л А:

1. Затвердити проект землеустрою щодо відведення земельної ділянки гр. Стик Ірині Іванівні з метою зміни цільового призначення із земель для ведення особистого селянського господарства у землі для будівництва і обслуговування житлового будинку, господарських будівель і споруд (присадибна ділянка) за адресою: Львівська область, Львівський район, село Кротошин.
2. Змінити цільове призначення земельної ділянки, площею 0,1934 га, кадастровий номер 4623683500:01:001:0591 з "для ведення особистого селянського господарства" на "для будівництва і обслуговування житлового будинку, господарських будівель і споруд (присадибна ділянка)" в с. Кротошин Львівського району Львівської області.
3. Контроль за виконанням даного рішення покласти на голову постійної комісії з питань земельних відносин, природокористування та екології Кінаша М.Ю.



Володимир КЕРНИЦЬКИЙ



УКРАЇНА
ДАВИДІВСЬКА СІЛЬСЬКА РАДА
Львівського району Львівської області
12-та сесія 8-го демократичного скликання

Р І Ш Е Н Н Я №200- 12/2022

від 10 лютого 2022 року

Про затвердження проекту землеустрою щодо зміни цільового призначення земельної ділянки для ОЖБ гр. Чемерис Л.С. в с. Кротошин

Заслухавши начальника відділу земельних ресурсів Давидівської сільської ради Собенка З.М., який зачитав заяву гр. Чемерис Любомири Сергіївни про затвердження проекту землеустрою щодо зміни цільового призначення земельної ділянки, площею 0,2537 га, кадастровий номер 4623683500:01:001:0613 із земель для ведення особистого селянського господарства у землі для будівництва і обслуговування житлового будинку, господарських будівель і споруд (присадибна ділянка) за адресою: Львівська область, Львівський район, село Кротошин, врахувавши пропозиції постійної комісії з питань земельних відносин, природокористування та екології, керуючись ст. 144 Конституції України, пп. 34 п. 1 ст. 26 Закону України “Про місцеве самоврядування в Україні”, ст.ст. 12, 20, 122, 186 Земельного кодексу України, ст. 20 та п. 1 ст. 4-1 Закону України “Про державну реєстрацію речових прав на нерухоме майно та їх обтяжень”, сесія Давидівської сільської ради

В И Р І Ш И Л А:

1. Затвердити проект землеустрою щодо відведення земельної ділянки гр. Чемерис Любомирі Сергіївни з метою зміни цільового призначення із земель для ведення особистого селянського господарства у землі для будівництва і обслуговування житлового будинку, господарських будівель і споруд (присадибна ділянка) за адресою: Львівська область, Львівський район, село Кротошин.
2. Змінити цільове призначення земельної ділянки, площею 0,2537 га, кадастровий номер 4623683500:01:001:0613 з “для ведення особистого селянського господарства” на “для будівництва і обслуговування житлового будинку, господарських будівель і споруд (присадибна ділянка)” в с. Кротошин Львівського району Львівської області.
3. Контроль за виконанням даного рішення покласти на голову постійної комісії з питань земельних відносин, природокористування та екології Кінаша М.Ю.



Володимир КЕРНИЦЬКИЙ



УКРАЇНА
ДАВИДІВСЬКА СІЛЬСЬКА РАДА
Львівського району Львівської області
12-та сесія 8-го демократичного скликання

Р І Ш Е Н Н Я №201 - 12/2022

від 10 лютого 2022 року

Про затвердження проекту землеустрою щодо
зміни цільового призначення земельної ділянки
для ОЖБ гр. Шуфрин Н.В. в с. Кротошин

Заслухавши начальника відділу земельних ресурсів Давидівської сільської ради Собенка З.М., який зачитав заяву гр. Шуфрин Надії Василівни про затвердження проекту землеустрою щодо зміни цільового призначення земельної ділянки, площею 0,2988 га, кадастровий номер 4623683500:01:001:0582 із земель для ведення особистого селянського господарства у землі для будівництва і обслуговування житлового будинку, господарських будівель і споруд (присадибна ділянка) за адресою: Львівська область, Львівський район, село Кротошин, врахувавши пропозиції постійної комісії з питань земельних відносин, природокористування та екології, керуючись ст. 144 Конституції України, пп. 34 п. 1 ст. 26 Закону України "Про місцеве самоврядування в Україні", ст.ст. 12, 20, 122, 186 Земельного кодексу України, ст. 20 та п. 1 ст. 4-1 Закону України "Про державну реєстрацію речових прав на нерухоме майно та їх обтяжень", сесія Давидівської сільської ради

В И Р І Ш И Л А:

1. Затвердити проект землеустрою щодо відведення земельної ділянки гр. Шуфрин Надії Василівни з метою зміни цільового призначення із земель для ведення особистого селянського господарства у землі для будівництва і обслуговування житлового будинку, господарських будівель і споруд (присадибна ділянка) за адресою: Львівська область, Львівський район, село Кротошин.
2. Змінити цільове призначення земельної ділянки, площею 0,2988 га, кадастровий номер 4623683500:01:001:0582 з "для ведення особистого селянського господарства" на "для будівництва і обслуговування житлового будинку, господарських будівель і споруд (присадибна ділянка)" в с. Кротошин Львівського району Львівської області.
3. Контроль за виконанням даного рішення покласти на голову постійної комісії з питань земельних відносин, природокористування та екології Кінаша М.Ю.



Володимир КЕРНИЦЬКИЙ



УКРАЇНА
ДАВИДІВСЬКА СІЛЬСЬКА РАДА
Львівського району Львівської області
12-та сесія 8-го демократичного скликання

Р І Ш Е Н Н Я №203 - 12/2022

від 10 лютого 2022 року

Про затвердження проекту землеустрою щодо зміни цільового призначення земельної ділянки для ОЖБ гр. Мельник М.М. в с. Кротошин

Заслухавши начальника відділу земельних ресурсів Давидівської сільської ради Собенка З.М., який зачитав заяву гр. Логін Оксани Володимирівни (за довіреністю від гр. Мельник Марії Михайлівни) про затвердження проекту землеустрою щодо зміни цільового призначення земельної ділянки, площею 0,1843 га, кадастровий номер 4623683500:01:001:0588 із земель для ведення особистого селянського господарства у землі для будівництва і обслуговування житлового будинку, господарських будівель і споруд (присадибна ділянка) за адресою: Львівська область, Львівський район, село Кротошин, врахувавши пропозиції постійної комісії з питань земельних відносин, природокористування та екології, керуючись ст. 144 Конституції України, пп. 34 п. 1 ст. 26 Закону України "Про місцеве самоврядування в Україні", ст.ст. 12, 20, 122, 186 Земельного кодексу України, ст. 20 та п. 1 ст. 4-1 Закону України "Про державну реєстрацію речових прав на нерухоме майно та їх обтяжень", сесія Давидівської сільської ради

В И Р І Ш И Л А:

1. Затвердити проект землеустрою щодо відведення земельної ділянки гр. Мельник Марії Михайлівні з метою зміни цільового призначення із земель для ведення особистого селянського господарства у землі для будівництва і обслуговування житлового будинку, господарських будівель і споруд (присадибна ділянка) за адресою: Львівська область, Львівський район, село Кротошин.
2. Змінити цільове призначення земельної ділянки, площею 0,1843 га, кадастровий номер 4623683500:01:001:0588 з "для ведення особистого селянського господарства" на "для будівництва і обслуговування житлового будинку, господарських будівель і споруд (присадибна ділянка)" в с. Кротошин Львівського району Львівської області.
3. Контроль за виконанням даного рішення покласти на голову постійної комісії з питань земельних відносин, природокористування та екології Кінаша М.Ю.



Володимир КЕРНИЦЬКИЙ



УКРАЇНА
ДАВИДІВСЬКА СІЛЬСЬКА РАДА
Львівського району Львівської області
12-та сесія 8-го демократичного скликання

Р І Ш Е Н Н Я №204 - 12/2022

зід 10 лютого 2022 року

Про затвердження проекту землеустрою щодо
зміни цільового призначення земельної ділянки
для ОЖБ гр. Гій Н.В. в с. Кротошин

Заслухавши начальника відділу земельних ресурсів Давидівської сільської ради Собенка З.М., який зачитав заяву гр. Гій Назара Васильовича про затвердження проекту землеустрою щодо зміни цільового призначення земельної ділянки, площею 0,0873 га, кадастровий номер 4623683500:01:002:0802 із земель для ведення особистого селянського господарства у землі для будівництва і обслуговування житлового будинку, господарських будівель і споруд, яка розташована в с. Кротошин Давидівської сільської ради Львівського району Львівської області, врахувавши пропозиції постійної комісії з питань земельних відносин, природокористування та екології, керуючись ст. 144 Конституції України, пп. 34 п. 1 ст. 26 Закону України "Про місцеве самоврядування в Україні", ст.ст. 12, 20, 122, 86 Земельного кодексу України, ст. 20 та п. 1 ст. 4-1 Закону України "Про державну реєстрацію речових прав на нерухоме майно та їх обтяжень", сесія Давидівської сільської ради

В И Р І Ш И Л А:

1. Затвердити проект землеустрою щодо відведення земельної ділянки гр. Гій Назару Васильовичу, цільове призначення якої змінюється із земель для ведення особистого селянського господарства у землі для будівництва і обслуговування житлового будинку, господарських будівель і споруд (присадибна ділянка) в с. Кротошин Давидівської сільської ради Львівського району Львівської області.
2. Змінити цільове призначення земельної ділянки, площею 0,0873 га, кадастровий номер 4623683500:01:002:0802 з "для ведення особистого селянського господарства" на "для будівництва і обслуговування житлового будинку, господарських будівель і споруд (присадибна ділянка)" в с. Кротошин Львівського району Львівської області.
3. Контроль за виконанням даного рішення покласти на голову постійної комісії з питань земельних відносин, природокористування та екології Кінаша М.Ю.



Володимир КЕРНИЦЬКИЙ



УКРАЇНА
ДАВИДІВСЬКА СІЛЬСЬКА РАДА
Львівського району Львівської області
12-та сесія 8-го демократичного скликання

Р І Ш Е Н Н Я №205 - 12/2022

від 10 лютого 2022 року

**Про затвердженні проекту землеустрою з метою
зміни цільового призначення земельної ділянки
ПП «Техноліс» на території Давидівської сільської ради**

Заслухавши начальника відділу земельних ресурсів Давидівської сільської ради Собенка З.М., який зачитав заяву директора ПП «Техноліс» Гурин І.М. про затвердження проекту землеустрою щодо зміни цільового призначення земельної ділянки, площею 0,0962 га, кадастровий номер 4623685100:04:000:0448 з земель для «будівництва і обслуговування житлового будинку, господарських будівель і споруд (присадибна ділянка)» на для «розміщення та експлуатації основних, підсобних і допоміжних будівель та споруд підприємств переробної, машинобудівної та іншої промисловості», яка розташована на території Давидівської сільської ради, Львівського району, Львівської області, врахувавши пропозиції постійної комісії з питань земельних відносин, природокористування та екології, керуючись ст. 144 Конституції України, пп. 34 п. 1 ст. 26 Закону України «Про місцеве самоврядування в Україні», ст.ст. 12, 20, 122, 186-1 Земельного кодексу України, ст. 20 та п. 1 ст. 4-1 Закону України «Про державну реєстрацію речових прав на нерухоме майно та їх обтяжень», сесія Давидівської сільської ради

В И Р І Ш И Л А:

Затвердити проект землеустрою щодо відведення земельної ділянки ПП «Техноліс», цільове призначення якої змінюється із земель для «будівництва і обслуговування житлового будинку, господарських будівель і споруд (присадибна ділянка)» на для «розміщення та експлуатації основних, підсобних і допоміжних будівель та споруд підприємств переробної, машинобудівної та іншої промисловості», яка розташована на території Давидівської сільської ради, Львівського району, Львівської області.

Змінити цільове призначення земельної ділянки площею 0,0962 га, кадастровий номер 4623685100:04:000:0448 з земель для «будівництва і обслуговування житлового будинку, господарських будівель і споруд (присадибна ділянка)» на для «розміщення та експлуатації основних, підсобних і допоміжних будівель та споруд підприємств переробної, машинобудівної та іншої промисловості», яка розташована на території Давидівської сільської ради, Львівського району, Львівської області.

Контроль за виконанням даного рішення покласти на голову постійної комісії з питань земельних відносин, природокористування та екології Кінаша М.Ю.

Сільський голова

Володимир КЕРНИЦЬКИЙ



УКРАЇНА
ДАВИДІВСЬКА СІЛЬСЬКА РАДА
Львівського району Львівської області
12-та сесія 8-го демократичного скликання

Р І Ш Е Н Н Я №206 - 12/2022

від 10 лютого 2022 року

Про затвердження проекту землеустрою з метою зміни цільового призначення земельної ділянки гр. Шумелді Б.З. в с. Горішній

Заслухавши начальника відділу земельних ресурсів Давидівської сільської ради Собенка З.М., який зачитав заяву гр. Шумелді Богдана Зіновійовича про затвердження проекту землеустрою щодо зміни цільового призначення земельної ділянки, площею 0,2185 га, кадастровий номер 4623685100:02:001:0472 з земель для «будівництва і обслуговування житлового будинку, господарських будівель і споруд (присадибна ділянка)» на для «будівництва і обслуговування багатоквартирного житлового будинку», яка розташована в с. Горішній Львівського району Львівської області, врахувавши пропозиції постійної комісії з питань земельних відносин, природокористування та екології, керуючись ст. 144 Конституції України, пп. 34 п. 1 ст. 26 Закону України «Про місцеве самоврядування в Україні», ст.ст. 12, 20, 122, 186-1 Земельного кодексу України, ст. 20 та п. 1 ст. 4-1 Закону України «Про державну реєстрацію речових прав на нерухоме майно та їх обтяжень», сесія Давидівської сільської ради

В И Р І Ш И Л А:

1. Затвердити проект землеустрою щодо відведення земельної ділянки гр. Шумелді Богдану Зіновійовичу, цільове призначення якої змінюється з земель для «будівництва і обслуговування житлового будинку, господарських будівель і споруд (присадибна ділянка)» на для «будівництва і обслуговування багатоквартирного житлового будинку», яка розташована в с. Горішній Львівського району Львівської області.
2. Змінити цільове призначення земельної ділянки, площею 0,2185 га, кадастровий номер 4623685100:02:001:0472 з земель для «будівництва і обслуговування житлового будинку, господарських будівель і споруд (присадибна ділянка)» на для «будівництва і обслуговування багатоквартирного житлового будинку», яка розташована в с. Горішній Львівського району Львівської області.
3. Контроль за виконанням даного рішення покласти на голову постійної комісії з питань земельних відносин, природокористування та екології Кінаша М.Ю.

Сільський голова

Володимир КЕРНИЦЬКИЙ





УКРАЇНА
ДАВИДІВСЬКА СІЛЬСЬКА РАДА
Львівського району Львівської області
12-та сесія 8-го демократичного скликання

Р І Ш Е Н Н Я №207 - 12/2022

від 10 лютого 2022 року

Про затвердження проекту землеустрою з метою
зміни цільового призначення земельної ділянки
гр. Нога О.З. в с. Горішній

Заслухавши начальника відділу земельних ресурсів Давидівської сільської ради Собенка З.М., який зачитав заяву гр. Нога Оксани Зіновіївни про затвердження проекту землеустрою щодо зміни цільового призначення земельної ділянки, площею 0,1170 га, кадастровий номер 4623685100:02:001:0468 з земель для «будівництва і обслуговування житлового будинку, господарських будівель і споруд (присадибна ділянка)» на для «будівництва і обслуговування багатоквартирного житлового будинку», яка розташована в с. Горішній Львівського району Львівської області, врахувавши пропозиції постійної комісії з питань земельних відносин, природокористування та екології, керуючись ст. 144 Конституції України, пп. 34 п. 1 ст. 26 Закону України «Про місцеве самоврядування в Україні», ст.ст. 12, 20, 122, 186-1 Земельного кодексу України, ст. 20 та п. 1 ст. 4-1 Закону України «Про державну реєстрацію речових прав на нерухоме майно та їх обтяжень», сесія Давидівської сільської ради

ВИРІШИЛА:

1. Затвердити проект землеустрою щодо відведення земельної ділянки гр. Нога Оксані Зіновіївни, цільове призначення якої змінюється з земель для «будівництва і обслуговування житлового будинку, господарських будівель і споруд (присадибна ділянка)» на для «будівництва і обслуговування багатоквартирного житлового будинку», яка розташована в с. Горішній Львівського району Львівської області.
2. Змінити цільове призначення земельної ділянки, площею 0,1170 га, кадастровий номер 4623685100:02:001:0468 з земель для «будівництва і обслуговування житлового будинку, господарських будівель і споруд (присадибна ділянка)» на для «будівництва і обслуговування багатоквартирного житлового будинку», яка розташована в с. Горішній Львівського району Львівської області.
3. Контроль за виконанням даного рішення покласти на голову постійної комісії з питань земельних відносин, природокористування та екології Кінаша М.Ю.

Сільський голова

Володимир КЕРНИЦЬКИЙ





УКРАЇНА
ДАВИДІВСЬКА СІЛЬСЬКА РАДА
Львівського району Львівської області
12-та сесія 8-го демократичного скликання

Р І Ш Е Н Н Я № 208-12/2022

10 лютого 2022 року

Про затвердження проекту землеустрою
щодо відведення земельної ділянки
Давидівській сільській раді

Заслухавши начальника відділу земельних ресурсів Давидівської сільської ради Собенка З.М, який запропонував затвердити проект землеустрою щодо відведення земельних ділянок Давидівській сільській раді площею 0,9739 га, кадастровий номер 4623688200:06:000:0092, 3,6233 га, кадастровий номер 4623688200:06:000:0094, 5,3038 га кадастровий номер 4623688200:07:000:0078 та 1,3717 га кадастровий номер 4623688200:06:000:0089, врахувавши пропозиції постійної комісії з питань земельних відносин, природокористування та екології, керуючись ст. 144 Конституції України, пп. 34 п. 1 ст. 26 Закону України "Про місцеве самоврядування в Україні", ст.ст. 12, 20, 122, 186-1 Земельного кодексу України, ст. 20 та п. 1 ст. 4-1 Закону України "Про державну реєстрацію речових прав на нерухоме майно та їх обтяжень", сесія Давидівської сільської ради

В И Р І Ш И Л А:

Затвердити проект землеустрою щодо відведення земельних ділянок Давидівській сільській раді, площею 0,9739 га, кадастровий номер 4623688200:06:000:0092, 3,6233 га, кадастровий номер 4623688200:06:000:0094, 5,3038 га кадастровий номер 4623688200:07:000:0078 та 1,3717 га кадастровий номер 4623688200:06:000:0089 в с. Чишки, Львівського району, Львівської області.

Змінити цільове призначення земельних ділянок із земель запасу (код згідно КВЦПЗ - 16.00) в землі для сінокошіння і випасання худоби (код згідно КВЦПЗ - 01.08) в с. Чишки, Львівського району, Львівської області.

Контроль за виконанням даного рішення покласти на голову постійної комісії з питань земельних відносин, природокористування та екології Кінаша М.Ю.



Сільський голова

Володимир КЕРНИЦЬКИЙ

на голову постійної комісії з питань
а екології Кінаша М.Ю.
Володимир КЕРНИЦЬКИЙ



СВЯТКОЕ

- Не
- За
- Лоу
- Син
- Гол.



УКРАЇНА
ДАВИДІВСЬКА СІЛЬСЬКА РАДА
Львівського району Львівської області
12-та сесія 8-го демократичного скликання

Р І Ш Е Н Н Я № 209-12/2022

від 10 лютого 2022 року

Про затвердження проекту землеустрою з метою зміни цільового призначення земельної ділянки гр. Волчанській Н.Я. в с. Чишки

Заслухавши начальника відділу земельних ресурсів Давидівської сільської ради Собенка З.М., який зачитав заяву гр. Волчанської Наталі Ярославівни про затвердження проекту землеустрою щодо зміни цільового призначення земельної ділянки, площею 0,1200 га, кадастровий номер 4623688200:01:002:0566 з земель для «будівництва і обслуговування житлового будинку, господарських будівель і споруд (присадибна ділянка)» на для «будівництва і обслуговування інших будівель громадської забудови», яка розташована в с. Чишки Львівського району Львівської області, врахувавши пропозиції постійної комісії з питань земельних відносин, природокористування та екології, керуючись ст. 144 Конституції України, пп. 34 п. 1 ст. 26 Закону України «Про місцеве самоврядування в Україні», ст.ст. 12, 20, 122, 186-1 Земельного кодексу України, ст. 20 та п. 1 ст. 4-1 Закону України «Про державну реєстрацію речових прав на нерухоме майно та їх обтяжень», сесія Давидівської сільської ради

В И Р І Ш И Л А:

- 1) Затвердити проект землеустрою щодо відведення земельної ділянки гр. Волчанській Наталі Ярославівні, цільове призначення якої змінюється із земель для «будівництва і обслуговування житлового будинку, господарських будівель і споруд (присадибна ділянка)» на для «будівництва і обслуговування інших будівель громадської забудови» в с. Чишки Львівського району Львівської області.
- 2) Змінити цільове призначення земельної ділянки, площею 0,1200 га, кадастровий номер 4623688200:01:002:0566 з земель для «будівництва і обслуговування житлового будинку, господарських будівель і споруд (присадибна ділянка)» на для «будівництва і обслуговування інших будівель громадської забудови», яка розташована в с. Чишки Львівського району Львівської області.
- 3) Копію цього рішення покласти на голову постійної комісії з питань земельних відносин, природокористування та екології Кінаша М.Ю.



Володимир КЕРНИЦЬКИЙ

ДПИС

Handwritten notes and signatures on the left page.



УКРАЇНА
ДАВИДІВСЬКА СІЛЬСЬКА РАДА
Львівського району Львівської області
12-та сесія 8-го демократичного скликання

Р І Ш Е Н Н Я №210 - 12/2022

від 10 лютого 2022 року

Про затвердження проекту землеустрою з метою
зміни цільового призначення земельної ділянки
гр. Самотій Г.М. в с. Чишки

Заслухавши начальника відділу земельних ресурсів Давидівської сільської ради Собенка З.М., який зачитав заяву гр. Самотій Ганни Михайлівни про затвердження проекту землеустрою щодо зміни цільового призначення земельної ділянки, площею 0,1778 га, кадастровий номер 4623688200:01:002:0614 з земель для «ведення особистого селянського господарства» на для «будівництва і обслуговування житлового будинку, господарських будівель і споруд (присадибна ділянка)», яка розташована в с. Чишки Львівського району Львівської області, врахувавши пропозиції постійної комісії з питань земельних відносин, природокористування та екології, керуючись ст. 144 Конституції України, пп. 34 п. 1 ст. 26 Закону України «Про місцеве самоврядування в Україні», ст.ст. 12, 20, 122, 186-1 Земельного кодексу України, ст. 20 та п. 1 ст. 4-1 Закону України «Про державну реєстрацію речових прав на нерухоме майно та їх обтяжень», сесія Давидівської сільської ради

В И Р І Ш И Л А:

1. Затвердити проект землеустрою щодо відведення земельної ділянки гр. Самотій Ганні Михайлівні, цільове призначення якої змінюється із земель для «ведення особистого селянського господарства» на для «будівництва і обслуговування житлового будинку, господарських будівель і споруд (присадибна ділянка)», яка розташована в с. Чишки Львівського району Львівської області.
2. Змінити цільове призначення земельної ділянки, площею 0,1778 га, кадастровий номер 4623688200:01:002:0614 з земель для «ведення особистого селянського господарства» на для «будівництва і обслуговування житлового будинку, господарських будівель і споруд (присадибна ділянка)», яка розташована в с. Чишки Львівського району Львівської області.
3. Контроль за виконанням даного рішення покласти на голову постійної комісії з питань земельних відносин, природокористування та екології Кінаша М.Ю



Володимир КЕРНИЦЬКИЙ



СВЯТКО

УКРАЇНА
ДАВИДІВСЬКА СІЛЬСЬКА РАДА
Львівського району Львівської області
12-та сесія 8-го демократичного скликання

Р І Ш Е Н Н Я № 211- 12/2022


від 10 лютого 2022 року

Про затвердження проекту землеустрою з метою зміни цільового призначення земельної ділянки гр. Самотій Г.М. в с. Чишки

Заслухавши начальника відділу земельних ресурсів Давидівської сільської ради Собенка З.М., який зачитав заяву гр. Самотій Ганни Михайлівни про затвердження проекту землеустрою щодо зміни цільового призначення земельної ділянки, площею 0,2171 га, кадастровий номер 4623688200:01:002:0611 з земель для «ведення особистого селянського господарства» на для «будівництва і обслуговування житлового будинку, господарських будівель і споруд (присадибна ділянка)», яка розташована в с. Чишки Львівського району Львівської області, врахувавши пропозиції постійної комісії з питань земельних відносин, природокористування та екології, керуючись ст. 144 Конституції України, пп. 34 п. 1 ст. 26 Закону України «Про місцеве самоврядування в Україні», ст.ст. 12, 20, 122, 186-1 Земельного кодексу України, ст. 20 та п. 1 ст. 4-1 Закону України «Про державну реєстрацію речових прав на нерухоме майно та їх обтяжень», сесія Давидівської сільської ради

В И Р І Ш И Л А:

1. Затвердити проект землеустрою щодо відведення земельної ділянки гр. Самотій Ганні Михайлівні, цільове призначення якої змінюється із земель для «ведення особистого селянського господарства» на для «будівництва і обслуговування житлового будинку, господарських будівель і споруд (присадибна ділянка)», яка розташована в с. Чишки Львівського району Львівської області.
2. Змінити цільове призначення земельної ділянки, площею 0,2171 га, кадастровий номер 4623688200:01:002:0611 з земель для «ведення особистого селянського господарства» на для «будівництва і обслуговування житлового будинку, господарських будівель і споруд (присадибна ділянка)», яка розташована в с. Чишки Львівського району Львівської області.
3. Контроль за виконанням даного рішення покласти на голову постійної комісії з питань земельних відносин, природокористування та екології Кінаша М.Ю



Володимир КЕРНИЦЬКИЙ



УКРАЇНА
ДАВИДІВСЬКА СІЛЬСЬКА РАДА
Львівського району Львівської області
12-та сесія 8-го демократичного скликання

Р І Ш Е Н Н Я №212 - 12/2022

від 10 лютого 2022 року

Про затвердження проектів землеустрою з метою зміни цільового призначення земельної ділянки гр. Пікула С.А. в с. Чишки

Заслухавши начальника відділу земельних ресурсів Давидівської сільської ради Собенка З.М., який зачитав заяву гр. Пікули Сергія Андрійовича про затвердження проектів землеустрою щодо зміни цільового призначення земельних ділянок, площею 0,1215 га, кадастровий номер 4623688200:01:005:0653 та 0,1473 га, кадастровий номер 4623688200:01:005:0652 з земель для «ведення особистого селянського господарства» на для «будівництва і обслуговування житлового будинку, господарських будівель і споруд (присадибна ділянка)», які розташовані в с. Чишки Львівського району Львівської області, врахувавши пропозиції постійної комісії з питань земельних відносин, природокористування та екології, керуючись ст. 144 Конституції України, пп. 34 п. 1 ст. 26 Закону України «Про місцеве самоврядування в Україні», ст.ст. 12, 20, 122, 186-1 Земельного кодексу України, ст. 20 та п. 1 ст. 4-1 Закону України «Про державну реєстрацію речових прав на нерухоме майно та їх обтяжень», сесія Давидівської сільської ради

В И Р І Ш И Л А:

1. Затвердити проекти землеустрою щодо відведення земельних ділянок гр. Пікулі Сергію Андрійовичу, цільове призначення яких змінюється із земель для «ведення особистого селянського господарства» на для «будівництва і обслуговування житлового будинку, господарських будівель і споруд (присадибна ділянка)», які розташовані в с. Чишки Львівського району Львівської області.
 2. Змінити цільове призначення земельних ділянок, площею 0,1215 га, кадастровий номер 4623688200:01:005:0653 та 0,1473 га, кадастровий номер 4623688200:01:005:0652 з земель для «ведення особистого селянського господарства» на для «будівництва і обслуговування житлового будинку, господарських будівель і споруд (присадибна ділянка)», які розташовані в с. Чишки Львівського району Львівської області.
- Виконанням даного рішення покласти на голову постійної комісії з питань земельних відносин, природокористування та екології Кінаша М.Ю



Володимир КЕРНИЦЬКИЙ



УКРАЇНА
ДАВИДІВСЬКА СІЛЬСЬКА РАДА
Львівського району Львівської області
12-та сесія 8-го демократичного скликання

Р І Ш Е Н Н Я №213 - 12/2022

від 10 лютого 2022 року

Про затвердження проекту землеустрою з метою
зміни цільового призначення земельної ділянки
гр. Гонтар П.Р. в с. Чишки

Заслухавши начальника відділу земельних ресурсів Давидівської сільської ради Собенка З.М., який зачитав заяву гр. Гонтар Петра Романовича про затвердження проекту землеустрою щодо зміни цільового призначення земельної ділянки, площею 0,1430 га, кадастровий номер 4623688200:01:002:0598 з земель для «ведення особистого селянського господарства» на для «будівництва і обслуговування житлового будинку, господарських будівель і споруд (присадибна ділянка)», яка розташована в с. Чишки Львівського району Львівської області, врахувавши пропозиції постійної комісії з питань земельних відносин, природокористування та екології, керуючись ст. 144 Конституції України, пп. 34 п. 1 ст. 26 Закону України «Про місцеве самоврядування в Україні», ст.ст. 12, 20, 122, 186-1 Земельного кодексу України, ст. 20 та п. 1 ст. 4-1 Закону України «Про державну реєстрацію речових прав на нерухоме майно та їх обтяжень», сесія Давидівської сільської ради

В И Р І Ш И Л А:

1. Затвердити проєкт землеустрою щодо відведення земельної ділянки гр. Гонтар Петру Романовичу, цільове призначення якої змінюється із земель для «ведення особистого селянського господарства» на для «будівництва і обслуговування житлового будинку, господарських будівель і споруд (присадибна ділянка)» в с. Чишки Львівського району Львівської області.
 2. Змінити цільове призначення земельної ділянки, площею 0,1430 га, кадастровий номер 4623688200:01:002:0598 з земель для «ведення особистого селянського господарства» на для «будівництва і обслуговування житлового будинку, господарських будівель і споруд (присадибна ділянка)», яка розташована в с. Чишки Львівського району Львівської області.
- Копія цього рішення покласти на голову постійної комісії з питань земельних відносин, природокористування та екології Кінаша М.Ю

Володимир КЕРНИЦЬКИЙ





УКРАЇНА
ДАВИДІВСЬКА СІЛЬСЬКА РАДА
Львівського району Львівської області
12-та сесія 8-го демократичного скликання

Р І Ш Е Н Н Я №214 - 12/2022

від 10 лютого 2022 року

Про затвердження проекту землеустрою з метою
зміни цільового призначення земельної ділянки
гр. Мушик Ю.С. в с. Чишки

Заслухавши начальника відділу земельних ресурсів Давидівської сільської ради Собенка З.М., який зачитав заяву гр. Мушик Юрія Степановича про затвердження проекту землеустрою щодо зміни цільового призначення земельної ділянки, площею 0,1192 га, кадастровий номер 4623688200:01:001:0037 з земель для «ведення особистого селянського господарства» на для «будівництва і обслуговування житлового будинку, господарських будівель і споруд (присадибна ділянка)», яка розташована в с. Чишки Львівського району Львівської області, врахувавши пропозиції постійної комісії з питань земельних відносин, природокористування та екології, керуючись ст. 144 Конституції України, пп. 34 п. 1 ст. 26 Закону України «Про місцеве самоврядування в Україні», ст.ст. 12, 20, 122, 186-1 Земельного кодексу України, ст. 20 та п. 1 ст. 4-1 Закону України «Про державну реєстрацію речових прав на нерухоме майно та їх обтяжень», сесія Давидівської сільської ради

В И Р І Ш И Л А:

1. Затвердити проект землеустрою щодо відведення земельної ділянки гр. Мушик Юрію Степановичу, цільове призначення якої змінюється із земель для «ведення особистого селянського господарства» на для «будівництва і обслуговування житлового будинку, господарських будівель і споруд (присадибна ділянка)» в с. Чишки Львівського району Львівської області.
2. Змінити цільове призначення земельної ділянки, площею 0,1192 га, кадастровий номер 4623688200:01:001:0037 з земель для «ведення особистого селянського господарства» на для «будівництва і обслуговування житлового будинку, господарських будівель і споруд (присадибна ділянка)», яка розташована в с. Чишки Львівського району Львівської області.
3. Контроль за виконанням даного рішення покласти на голову постійної комісії з питань земельних відносин, природокористування та екології Кінаша М.Ю



Володимир КЕРНИЦЬКИЙ

с.Пасіки-3
Народні



СВЯТКОВ



УКРАЇНА
ДАВИДІВСЬКА СІЛЬСЬКА РАДА
Львівського району Львівської області
12-та сесія 8-го демократичного скликання

Р І Ш Е Н Н Я №215 - 12/2022

від 10 лютого 2022 року

Про затвердження проекту землеустрою з метою
зміни цільового призначення земельної ділянки
гр. Балай Е.М. в с. Чишки

Заслухавши начальника відділу земельних ресурсів Давидівської сільської ради Собенка З.М., який зачитав заяву гр. Балай Емілії Михайлівни про затвердження проекту землеустрою щодо зміни цільового призначення земельної ділянки, площею 0,2099 га, кадастровий номер 4623688200:01:002:0544 з земель для «ведення особистого селянського господарства» на для «будівництва і обслуговування житлового будинку, господарських будівель і споруд (присадибна ділянка)», яка розташована в с. Чишки Львівського району Львівської області, враховуючи пропозиції постійної комісії з питань земельних відносин, природокористування та екології, керуючись ст. 144 Конституції України, пп. 34 п. 1 ст. 26 Закону України «Про місцеве самоврядування в Україні», ст.ст. 12, 20, 122, 186-1 Земельного кодексу України, ст. 20 та п. 1 ст. 4-1 Закону України «Про державну реєстрацію речових прав на нерухоме майно та їх обтяжень», сесія Давидівської сільської ради

ВИРІШИЛА:

1. Затвердити проект землеустрою щодо відведення земельної ділянки гр. Балай Емілії Михайлівни, цільове призначення якої змінюється із земель для «ведення особистого селянського господарства» на для «будівництва і обслуговування житлового будинку, господарських будівель і споруд (присадибна ділянка)» в с. Чишки Львівського району Львівської області.
2. Змінити цільове призначення земельної ділянки, площею 0,2099 га, кадастровий номер 4623688200:01:002:0544 з земель для «ведення особистого селянського господарства» на для «будівництва і обслуговування житлового будинку, господарських будівель і споруд (присадибна ділянка)», яка розташована в с. Чишки Львівського району Львівської області.
3. Контроль за виконанням даного рішення покласти на голову постійної комісії з питань земельних відносин, природокористування та екології Кінаша М.Ю



[Handwritten signature]

Володимир КЕРНИЦЬКИЙ



УКРАЇНА
ДАВИДІВСЬКА СІЛЬСЬКА РАДА
Львівського району Львівської області
12-та сесія 8-го демократичного скликання

Р І Ш Е Н Н Я №216 - 12/2022

від 10 лютого 2022 року

Про затвердження проекту землеустрою з метою зміни цільового призначення земельної ділянки гр. Дмитерко М.М. в с. Соснівка

Заслухавши начальника відділу земельних ресурсів Давидівської сільської ради Собенка З.М., який зачитав заяву гр. Дмитерко Михайла Михайловича про затвердження проекту землеустрою щодо зміни цільового призначення земельної ділянки, площею 0,1200 га, кадастровий номер 4623688200:02:003:0008 з земель для «індивідуального садівництва» на для «будівництва і обслуговування житлового будинку, господарських будівель і споруд (присадибна ділянка)», яка розташована в с. Соснівка Львівського району Львівської області, врахувавши пропозиції постійної комісії з питань земельних відносин, природокористування та екології, керуючись ст. 144 Конституції України, пп. 34 п. 1 ст. 26 Закону України «Про місцеве самоврядування в Україні», ст.ст. 12, 20, 122, 186-1 Земельного кодексу України, ст. 20 та п. 1 ст. 4-1 Закону України «Про державну реєстрацію речових прав на нерухоме майно та їх обтяжень», сесія Давидівської сільської ради

ВИРІШИЛА:

1. Затвердити проект землеустрою щодо відведення земельної ділянки гр. Дмитерко Михайлу Михайловичу, цільове призначення якої змінюється із земель для «індивідуального садівництва» на для «будівництва і обслуговування житлового будинку, господарських будівель і споруд (присадибна ділянка)» в с. Соснівка Львівського району Львівської області.
2. Змінити цільове призначення земельної ділянки, площею 0,1200 га, кадастровий номер 4623688200:02:003:0008 з земель для «індивідуального садівництва» на для «будівництва і обслуговування житлового будинку, господарських будівель і споруд (присадибна ділянка)» в с. Соснівка Львівського району Львівської області.
3. Контроль за виконанням даного рішення покласти на голову постійної комісії з питань земельних відносин, природокористування та екології Кінаша М.Ю



Володимир КЕРНИЦЬКИЙ

с. Пасік
Наро



СВЯТКС



УКРАЇНА
ДАВИДІВСЬКА СІЛЬСЬКА РАДА
Львівського району Львівської області
12-та сесія 8-го демократичного скликання

Р І Ш Е Н Н Я №217 - 12/2022

від 10 лютого 2022 року

Про затвердження проекту землеустрою з метою зміни цільового призначення земельної ділянки гр. Висоцькому Ю.Б. в с. Соснівка

Заслухавши начальника відділу земельних ресурсів Давидівської сільської ради Собенка З.М., який зачитав заяву гр. Висоцького Юрія Богдановича про затвердження проекту землеустрою щодо зміни цільового призначення земельної ділянки, площею 0,1200 га, кадастровий номер 4623688200:02:003:0009 з земель для «індивідуального садівництва» на для «будівництва і обслуговування житлового будинку, господарських будівель і споруд (присадибна ділянка)», яка розташована в с. Соснівка Львівського району Львівської області., врахувавши пропозиції постійної комісії з питань земельних відносин, природокористування та екології, керуючись ст. 144 Конституції України, пп. 34 п. 1 ст. 26 Закону України «Про місцеве самоврядування в Україні», ст.ст. 12, 20, 122, 186-1 Земельного кодексу України, ст. 20 та п. 1 ст. 4-1 Закону України «Про державну реєстрацію речових прав на нерухоме майно та їх обтяжень», сесія Давидівської сільської ради

В И Р І Ш И Л А:

Затвердити проект землеустрою щодо відведення земельної ділянки гр. Висоцькому Юрію Богдановичу, цільове призначення якої змінюється із земель для «індивідуального садівництва» на для «будівництва і обслуговування житлового будинку, господарських будівель і споруд (присадибна ділянка)» в с. Соснівка Львівського району Львівської області.
Змінити цільове призначення земельної ділянки, площею 0,1200 га, кадастровий номер 4623688200:02:003:0009 з земель для «індивідуального садівництва» на для «будівництва і обслуговування житлового будинку, господарських будівель і споруд (присадибна ділянка)» в с. Соснівка Львівського району Львівської області.
Контроль за виконанням даного рішення покласти на голову постійної комісії з питань земельних відносин, природокористування та екології Кінаша М.Ю



[Handwritten signature]

Володимир КЕРНИЦЬКИЙ



УКРАЇНА
ДАВИДІВСЬКА СІЛЬСЬКА РАДА
Львівського району Львівської області
12-та сесія 8-го демократичного скликання

Р І Ш Е Н Н Я №218 - 12/2022

від 10 лютого 2022 року

Про затвердження проекту землеустрою з метою зміни цільового призначення земельної ділянки гр. Дмитерко Г.Т та гр. Висоцькому Б.П. в с. Соснівка

Заслухавши начальника відділу земельних ресурсів Давидівської сільської ради Собенка З.М., який зачитав заяву гр. Дмитерко Галини Теодорівни та Висоцького Богдана Пилиповича про затвердження проекту землеустрою щодо зміни цільового призначення земельної ділянки, площею 0,2500 га, кадастровий номер 4623688200:02:003:0016 з земель для «ведення особистого селянського господарства» на для «будівництва і обслуговування житлового будинку, господарських будівель і споруд (присадибна ділянка)», яка розташована в с. Соснівка Львівського району Львівської області, врахувавши пропозиції постійної комісії з питань земельних відносин, природокористування та екології, керуючись ст. 144 Конституції України, пп. 34 п. 1 ст. 26 Закону України «Про місцеве самоврядування в Україні», ст.ст. 12, 20, 122, 186-1 Земельного кодексу України, ст. 20 та п. 1 ст. 4-1 Закону України «Про державну реєстрацію речових прав на нерухоме майно та їх обтяжень», сесія Давидівської сільської ради

В И Р І Ш И Л А:

Затвердити проект землеустрою щодо відведення земельної ділянки гр. Дмитерко Галини Теодорівни та Висоцькому Богдану Пилиповичу, цільове призначення якої змінюється із земель для «ведення особистого селянського господарства» на для «будівництва і обслуговування житлового будинку, господарських будівель і споруд (присадибна ділянка)», яка розташована в с. Соснівка Львівського району Львівської області.

Змінити цільове призначення земельної ділянки, площею 0,2500 га, кадастровий номер 4623688200:02:003:0016 з земель для «ведення особистого селянського господарства» на для «будівництва і обслуговування житлового будинку, господарських будівель і споруд (присадибна ділянка)», яка розташована в с. Соснівка Львівського району Львівської області.

Контроль за виконанням даного рішення покласти на голову постійної комісії з питань земельних відносин, природокористування та екології Кінаша М.Ю



Володимир КЕРНИЦЬКИЙ



УКРАЇНА
ДАВИДІВСЬКА СІЛЬСЬКА РАДА
Львівського району Львівської області
12-та сесія 8-го демократичного скликання

Р І Ш Е Н Н Я №219 - 12/2022

від 10 лютого 2022 року

Про затвердження проекту землеустрою з метою зміни цільового призначення земельної ділянки гр. Дмитерко Г.Т та гр. Висоцькому Ю.Б. в с. Соснівка

Заслухавши начальника відділу земельних ресурсів Давидівської сільської ради Собенка З.М., який зачитав заяву гр. Дмитерко Галини Теодорівни та Висоцького Юрія Богдановича про затвердження проекту землеустрою щодо зміни цільового призначення земельної ділянки, площею 0,4418 га, кадастровий номер 4623688200:02:003:0028 з земель для «ведення особистого селянського господарства» на для «будівництва і обслуговування житлового будинку, господарських будівель і споруд (присадибна ділянка)», яка розташована в с. Соснівка Львівського району Львівської області, врахувавши пропозиції постійної комісії з питань земельних відносин, природокористування та екології, керуючись ст. 144 Конституції України, пп. 34 п. 1 ст. 26 Закону України «Про місцеве самоврядування в Україні», ст.ст. 12, 20, 122, 186-1 Земельного кодексу України, ст. 20 та п. 1 ст. 4-1 Закону України «Про державну реєстрацію речових прав на нерухоме майно та їх обтяжень», сесія Давидівської сільської ради

В И Р І Ш И Л А:

Затвердити проект землеустрою щодо відведення земельної ділянки гр. Дмитерко Галині Теодорівні та Висоцькому Юрію Богдановичу, цільове призначення якої змінюється із земель для «ведення особистого селянського господарства» на для «будівництва і обслуговування житлового будинку, господарських будівель і споруд (присадибна ділянка)», яка розташована в с. Соснівка Львівського району Львівської області.

Змінити цільове призначення земельної ділянки, площею 0,4418 га, кадастровий номер 4623688200:02:003:0028 з земель для «ведення особистого селянського господарства» на для «будівництва і обслуговування житлового будинку, господарських будівель і споруд (присадибна ділянка)», яка розташована в с. Соснівка Львівського району Львівської області.

Контроль за виконанням даного рішення покласти на голову постійної комісії з питань земельних відносин, природокористування та екології Кінаша М.Ю

Сільський голова



Володимир КЕРНИЦЬКИЙ



УКРАЇНА

ДАНИЇВСЬКА СІЛЬСЬКА РАДА

Даниївського району Львівської області
12 та сесія № 10 доповоротної сесії

Р І Ш І В І Т І І І № 220 13/2022

від 10 лютого 2022 року

Про затвердження проекту землеустрою з метою зміни цільового призначення земельної ділянки гр. Дмитренко Г.Г та гр. Висоцькому Ю.В. в с. Соснівка

Згідно з постановою підлягну земельних ресурсів Даниївської сільської ради Соснівка ІМІ, який зазначає імену гр. Дмитренко Галини Георгіївни та Висоцького Юрія Богдановича про затвердження проекту землеустрою щодо зміни цільового призначення земельної ділянки, площею 0,2500 га, кадастровий номер 4624688200.02.003.0005 з земель для «ведення особистого селянського господарства» на для «будівництва і обслуговування житлового будинку, господарських будівель і споруд (присадибна ділячка)», яка розташована в с. Соснівка Даниївського району Львівської області, врахувавши прохання постійної комісії з питань земельних відносин, природокористування та екології, керуючись ст. 144 Конституції України, пп. 34 п. 1 ст. 26 Закону України "Про місцеве самоврядування в Україні", ст.ст. 12, 20, 122, 136 і Земельного кодексу України, ст. 20 та п. 1 ст. 41 Закону України "Про державну реєстрацію речових прав на нерухоме майно та їх об'єктів", сесія Даниївської сільської ради

В И Р І Ш И Л А :

Затвердити проект землеустрою щодо відведення земельної ділянки гр. Дмитренко Галини Георгіївни та гр. Висоцькому Юрію Богдановичу, цільове призначення якої змінюється із земель для «ведення особистого селянського господарства» на для «будівництва і обслуговування житлового будинку, господарських будівель і споруд (присадибна ділячка)», яка розташована в с. Соснівка Даниївського району Львівської області.

Змінити цільове призначення земельної ділянки, площею 0,2500 га, кадастровий номер 4624688200.02.003.0005 з земель для «ведення особистого селянського господарства» на для «будівництва і обслуговування житлового будинку, господарських будівель і споруд (присадибна ділячка)», яка розташована в с. Соснівка Даниївського району Львівської області.
Контроль за виконанням даного рішення покласти на голову постійної комісії з питань земельних відносин, природокористування та екології Кішана М.Ю.



Володимир КЕРТЮЦЬКИЙ



УКРАЇНА
ДАВИДІВСЬКА СІЛЬСЬКА РАДА
Львівського району Львівської області
12-та сесія 8-го демократичного скликання

Р І Ш Е Н Н Я №221 - 12/2022

від 10 лютого 2022 року

Про затвердження проекту землеустрою з метою зміни цільового призначення земельної ділянки гр. Дмитерко Г.Т. та гр. Висоцькому Ю.Б. в с. Соснівка

Заслухавши начальника відділу земельних ресурсів Давидівської сільської ради Собенка З.М., який зачитав заяву гр. Дмитерко Галини Теодорівни та гр. Висоцького Юрія Богдановича про затвердження проекту землеустрою щодо зміни цільового призначення земельної ділянки, площею 0,1736 га, кадастровий номер 4623688200:02:003:0003 з земель для «ведення особистого селянського господарства» на для «будівництва і обслуговування житлового будинку, господарських будівель і споруд (присадибна ділянка)», яка розташована в с. Соснівка Львівського району Львівської області, врахувавши пропозиції постійної комісії з питань земельних відносин, природокористування та екології, керуючись ст. 144 Конституції України, пп. 34 п. 1 ст. 26 Закону України «Про територіальне самоврядування в Україні», ст.ст. 12, 20, 122, 186-1 Земельного кодексу України, ст. 20 та п. 1 ст. 4-1 Закону України «Про державну реєстрацію речових прав на нерухоме майно та їх обтяжень», сесія Давидівської сільської ради

В И Р І Ш И Л А:

затвердити проект землеустрою щодо відведення земельної ділянки гр. Дмитерко Галини Теодорівни та гр. Висоцькому Юрію Богдановичу, цільове призначення земельної ділянки змінюється із земель для «ведення особистого селянського господарства» на для «будівництва і обслуговування житлового будинку, господарських будівель і споруд (присадибна ділянка)», яка розташована в с. Соснівка Львівського району Львівської області.

затвердити цільове призначення земельної ділянки, площею 0,1736 га, кадастровий номер 4623688200:02:003:0003 з земель для «ведення особистого селянського господарства» на для «будівництва і обслуговування житлового будинку, господарських будівель і споруд (присадибна ділянка)», яка розташована в с. Соснівка Львівського району Львівської області.

контролю за виконанням даного рішення покласти на голову постійної комісії з питань земельних відносин, природокористування та екології Кінаша М.Ю

Голова

Володимир КЕРНИЦЬКИЙ





УКРАЇНА
ДАВИДІВСЬКА СІЛЬСЬКА РАДА
Львівського району Львівської області
12-та сесія 8-го демократичного скликання

Р І Ш Е Н Н Я №222 - 12/2022

від 10 лютого 2022 року

Про затвердження проекту землеустрою з метою зміни цільового призначення земельної ділянки гр. Худзяк О.І. в с. Волиця

Заслухавши начальника відділу земельних ресурсів Давидівської сільської ради Собенка З.М., який зачитав заяву гр. Худзяк Остапа Івановича про затвердження проекту землеустрою щодо зміни цільового призначення земельної ділянки, площею 0,2000 га, кадастровий номер 4623688200:01:005:0621 з земель для «ведення особистого селянського господарства» на для «будівництва і обслуговування житлового будинку, господарських будівель і споруд (присадибна ділянка)», яка розташована в с. Волиця Львівського району Львівської області, врахувавши пропозиції постійної комісії з питань земельних відносин, природокористування та екології, керуючись ст. 144 Конституції України, пп. 34 п. 1 ст. 26 Закону України «Про місцеве самоврядування в Україні», ст.ст. 12, 20, 122, 186-1 Земельного кодексу України, ст. 20 та п. 1 ст. 4-1 Закону України «Про державну реєстрацію речових прав на нерухоме майно та їх обтяжень», сесія Давидівської сільської ради

В И Р І Ш И Л А:

1. Затвердити проект землеустрою щодо відведення земельної ділянки гр. Худзяк Остапа Івановичу, цільове призначення якої змінюється із земель для «ведення особистого селянського господарства» на для «будівництва і обслуговування житлового будинку, господарських будівель і споруд (присадибна ділянка)», яка розташована в с. Волиця Львівського району Львівської області.
2. Змінити цільове призначення земельної ділянки, площею 0,2000 га, кадастровий номер 4623688200:01:005:0621 з земель для «ведення особистого селянського господарства» на для «будівництва і обслуговування житлового будинку, господарських будівель і споруд (присадибна ділянка)», яка розташована в с. Волиця Львівського району Львівської області.

Для виконання даного рішення покласти на голову постійної комісії з питань земельних відносин, природокористування та екології Кінаша М.Ю



Володимир КЕРНИЦЬКИЙ



УКРАЇНА
ДАВИДІВСЬКА СІЛЬСЬКА РАДА
Львівського району Львівської області
12-та сесія 8-го демократичного скликання

Р І Ш Е Н Н Я №223 - 12/2022

від 10 лютого 2022 року

Про затвердження проекту землеустрою з метою
зміни цільового призначення земельної ділянки
гр. Худзяк І.І. в с. Волиця

Заслухавши начальника відділу земельних ресурсів Давидівської сільської ради Собенка З.М., який зачитав заяву гр. Худзяк Ігора Івановича про затвердження проекту землеустрою щодо зміни цільового призначення земельної ділянки, площею 0,1000 га, кадастровий номер 4623688200:01:005:0620 з земель для «ведення особистого селянського господарства» на для «будівництва і обслуговування житлового будинку, господарських будівель і споруд (присадибна ділянка)», яка розташована в с. Волиця Львівського району Львівської області, врахувавши пропозиції постійної комісії з питань земельних відносин, природокористування та екології, керуючись ст. 144 Конституції України, пп. 34 п. 1 ст. 26 Закону України «Про місцеве самоврядування в Україні», ст.ст. 12, 20, 122, 186-1 Земельного кодексу України, ст. 20 та п. 1 ст. 4-1 Закону України «Про державну реєстрацію речових прав на нерухоме майно та їх обтяжень», сесія Давидівської сільської ради

В И Р І Ш И Л А:

Затвердити проект землеустрою щодо відведення земельної ділянки гр. Худзяк Ігору Івановичу, цільове призначення якої змінюється із земель для «ведення особистого селянського господарства» на для «будівництва і обслуговування житлового будинку, господарських будівель і споруд (присадибна ділянка)», яка розташована в с. Волиця Львівського району Львівської області.

Змінити цільове призначення земельної ділянки, площею 0,1000 га, кадастровий номер 4623688200:01:005:0620 з земель для «ведення особистого селянського господарства» на для «будівництва і обслуговування житлового будинку, господарських будівель і споруд (присадибна ділянка)», яка розташована в с. Волиця Львівського району Львівської області.

За виконанням даного рішення покласти на голову постійної комісії земельних відносин, природокористування та екології Кінаша М.Ю



Володимир КЕРНИЦЬКИЙ



УКРАЇНА
ДАВИДІВСЬКА СІЛЬСЬКА РАДА
Львівського району Львівської області
12-та сесія 8-го демократичного скликання

Р І Ш Е Н Н Я №224 - 12/2022

від 10 лютого 2022 року

Про затвердження проекту землеустрою щодо зміни цільового призначення земельної ділянки для ОЖБ гр. Чорній В.М. в с. Давидів

Заслухавши начальника відділу земельних ресурсів Давидівської сільської ради Собенка З.М., який зачитав заяву гр. Чорній Володимира Михайловича про затвердження проекту землеустрою щодо зміни цільового призначення земельної ділянки, площею 0,1162 га, кадастровий номер 4623682400:01:008:0134 з для ведення особистого селянського господарства на для будівництва і обслуговування житлового будинку, господарських будівель і споруд, яка розташована в с. Давидів Львівського району Львівської області, врахувавши пропозиції постійної комісії з питань земельних відносин, природокористування та екології, керуючись ст. 144 Конституції України, пп. 34 п. 1 ст. 26 Закону України "Про місцеве самоврядування в Україні", ст.ст. 12, 20, 122, 186 Земельного кодексу України, ст. 20 та п. 1 ст. 4-1 Закону України "Про державну реєстрацію речових прав на нерухоме майно та їх обтяжень", сесія Давидівської сільської ради

В И Р І Ш И Л А:

1. Затвердити проект землеустрою щодо відведення земельної ділянки гр. Чорній Володимиру Михайловичу з метою зміни цільового призначення з для ведення особистого селянського господарства на для будівництва і обслуговування житлового будинку, господарських будівель і споруд (присадибна ділянка) в с. Давидів Давидівської сільської ради Львівського району Львівської області.
2. Змінити цільове призначення земельної ділянки, площею 0,1162 га, кадастровий номер 4623682400:01:008:0134 з "для ведення особистого селянського господарства" на "для будівництва і обслуговування житлового будинку, господарських будівель і споруд (присадибна ділянка)" в с. Давидів Львівського району Львівської області.

Контроль за виконанням даного рішення покласти на голову постійної комісії з питань земельних відносин, природокористування та екології Кінаша М.Ю.



Володимир КЕРНИЦЬКИЙ

РЕЗУЛЬТАТИ ГОЛОСУВАННЯ
ДАВИДІВСЬКА СІЛЬСЬКА РАДА

Рішення № 225-12/2022

гр. Боси Р.М.

Короткий зміст питання

№ п/п	ПІБ	За	Проти	Утримався	Відсутній
1.	Керницький Володимир Михайлович	✓			
2.	Бабенко Ігор Іванович	✓			
3.	Біда Роман Богданович	✓			
4.	Бортнічук Олена Олександрівна	✓			
5.	Бретін Андрій Іванович				✓
6.	Бульба Остап Стефанович	✓			
7.	Верходай Володимир Любомирович				✓
8.	Винник Ігор Олегович	✓			
9.	Вульчак Андрій Васильович	✓			
10.	Гнатів Ірина Леонідівна	✓			
11.	Данилюк Олег Петрович	✓			
12.	Допілка Микола Ярославович	✓			
13.	Дунець Роман Ярославович	✓			
14.	Камінський Мар'ян Володимирович	✓			
15.	Кухарський Ігор Ярославович	✓			
16.	Клименко Олександр Олександрович	✓			
17.	Кришталь Світлана Михайлівна	✓			
18.	Босий Роман Миколайович				✓
19.	Подвірна Наталія Степанівна	✓			
20.	Удуд Петро Іванович	✓			
21.	Малиш Богдан Андрійович	✓			
22.	Кінаш Мирослав Юрійович	✓			
23.	Марценюк Назар Олександрович	✓			
24.	Сухарина Андрій Теодорович	✓			
25.	Филь Ярослав Миронович	✓			
26.	Черна Гарас Ігорович	✓			
27.	Читайло Степан Степанович	✓			

ВСЬОГО: 24 () () 3

Рішення : прийнято не прийнято

Комісія:
Т.І.
Н.
І.

[Handwritten signature]



УКРАЇНА
ДАВИДІВСЬКА СІЛЬСЬКА РАДА
Львівського району Львівської області
12-та сесія 8-го демократичного скликання

Р І Ш Е Н Н Я №225 - 12/2022

від 10 лютого 2022 року

Про затвердження проекту землеустрою щодо відведення земельної ділянки у власність гр. Босий Р.М. для ведення ОСГ в с. Гончари

Заслухавши начальника відділу земельних ресурсів Давидівської сільської ради Собенка З.М., який зачитав заяву гр. Босий Романа Миколайовича про затвердження проекту землеустрою щодо відведення у власність земельних ділянок в передачу в приватну власність земельних ділянок, площею 0,2868 га, кадастровий номер 4623681200:06:000:0467, площею 0,2112 га, кадастровий номер 4623681200:06:000:0459 для ведення особистого селянського господарства, які розташовані на території Давидівської сільської ради Львівського району Львівської області, врахувавши пропозиції постійної комісії з питань земельних відносин, природокористування та екології, керуючись ст. 144 Конституції України, пп. 34 п. 1 ст. 26 Закону України "Про місцеве самоврядування в Україні", ст.ст. 12, 116, 118, 119, 122, 186 Земельного кодексу України, ст. 20 та п. 1 ст. 4-1 Закону України "Про державну реєстрацію речових прав на нерухоме майно та їх обтяжень", сесія 12-та Давидівської сільської ради

В И Р І Ш И Л А:

Затвердити проект землеустрою щодо відведення земельних ділянок у власність гр. Босому Роману Миколайовичу для ведення особистого селянського господарства, які розташовані за адресою: Львівська область, Львівський район, Давидівська сільська рада.

Передати у власність гр. Босий Роману Миколайовичу земельну ділянку, площею 0,2868 га, кадастровий номер 4623681200:06:000:0467 для ведення особистого селянського господарства на території Давидівської сільської ради Львівського району Львівської області.

Передати у власність гр. Босий Роману Миколайовичу земельну ділянку, площею 0,2112 га, кадастровий номер 4623681200:06:000:0459 для ведення особистого селянського господарства на території Давидівської сільської ради Львівського району Львівської області

Реєстрацію речового права власності на земельні ділянки гр. Босий Роману Миколайовичу провести за власні кошти.

Контроль за виконанням даного рішення покласти на голову постійної комісії з питань земельних відносин, природокористування та екології Кінаша М.Ю.



Володимир КЕРНИЦЬКИЙ

РЕЗУЛЬТАТИ ГОЛОСУВАННЯ
ДАВИДІВСЬКА СІЛЬСЬКА РАДА

Рішення № 226-12/2022

гр. Ковальчук Н.Р.

№ п/п	ПІБ	За	Проти	Утримався	Відсутній
1.	Керницький Володимир Михайлович	✓			
2.	Бабенко Ігор Іванович	✓			
3.	Біда Роман Богданович	Не	голосував.		
4.	Бортнічук Олена Олександрівна	✓			
5.	Брегін Андрій Іванович				✓
6.	Бульба Остап Стефанович	✓			
7.	Верходай Володимир Любомирович				✓
8.	Винник Ігор Олегович	✓			
9.	Вульчак Андрій Васильович	✓			
10.	Гнатів Ірина Леонідівна	✓			
11.	Данилюк Олег Петрович	✓			
12.	Допілка Микола Ярославович	✓			
13.	Дунець Роман Ярославович	✓			
14.	Камінський Мар'ян Володимирович	✓			
15.	Кухарський Ігор Ярославович	✓			
16.	Клименко Олександр Олександрович	✓			
17.	Кришталь Світлана Михайлівна	✓			
18.	Босий Роман Миколайович				✓
19.	Подвірна Наталія Степанівна	✓			
20.	Удуд Петро Іванович	✓			
21.	Малиш Богдан Андрійович	✓			
22.	Кінаш Мирослав Юрійович	✓			
23.	Марценюк Назар Олександрович	✓			
24.	Сухарина Андрій Теодорович	✓			
25.	Филь Ярослав Миронович	✓			
26.	Черна Тарас Ігорович	✓			
27.	Читайло Степан Степанович	✓			
ВСЬОГО:		23	0	0	3

Рішення :

прийнято

не прийнято

Комісія:

Т.І.
Н.
С.

[Handwritten signature]



УКРАЇНА
ДАВИДІВСЬКА СІЛЬСЬКА РАДА
Львівського району Львівської області
12-та сесія 8-го демократичного скликання

Р І Ш Е Н Н Я №226 - 12/2022

10 лютого 2022 року

про затвердження проекту землеустрою щодо відведення земельної ділянки у власність гр. Ковальчук Н.Р. для ведення ОСГ в с. Давидів

Заслухавши начальника відділу земельних ресурсів Давидівської сільської ради Собенка З.М., який зачитав заяву гр. Ковальчук Наталії Романівни про затвердження проекту землеустрою щодо відведення земельної ділянки та передачу власність земельної ділянки, площею 0,1000 га, кадастровий номер 4623682400:01:003:0375 для ведення особистого селянського господарства, яка встановлена в с. Давидів Львівського району Львівської області, врахувавши висновки постійної комісії з питань земельних відносин, природокористування та екології, керуючись ст. 144 Конституції України, пп. 34 п. 1 ст. 26 Закону України про місцеве самоврядування в Україні”, ст.ст. 12, 116, 118, 121, 122, 186 земельного кодексу України, ст. 20 та п. 1 ст. 4-1 Закону України “Про державну реєстрацію речових прав на нерухоме майно та їх обтяжень”, сесія Давидівської сільської ради

В И Р І Ш И Л А:

Затвердити проект землеустрою щодо відведення земельної ділянки у власність гр. Ковальчук Наталії Романівни для ведення особистого селянського господарства в с. Давидів, Давидівської сільської ради Львівського району Львівської області.

Передати у власність гр. Ковальчук Наталії Романівни земельну ділянку, площею 0,1000 га, кадастровий номер 4623682400:01:003:0375 для ведення особистого селянського господарства в с. Давидів Львівського району Львівської області.

Реєстрацію речового права власності на земельну ділянку гр. Ковальчук Наталії Романівни провести за власні кошти.

Контроль за виконанням даного рішення покласти на голову постійної комісії з питань земельних відносин, природокористування та екології Кінаша М.Ю.

Сільський голова

Володимир КЕРНИЦЬКИЙ



№ 223

РЕЗУЛЬТАТИ ГОЛОСУВАННЯ ДАВИДІВСЬКА СІЛЬСЬКА РАДА

Рішення № 227-12/202.

Короткий зміст питання

Групування питань порядку денного
з № 224 по № 273

№ з/п	ІМ'Я	За	Проти	Утримався	Відсутній
Сільський голова	Керницький Володимир Михайлович	✓			
1.	Бабенко Ігор Іванович	✓			
2.	Біда Роман Богданович	не	голосував		
3.	Бортнічук Олена Олександрівна	✓			
4.	Брегін Андрій Іванович				✓
5.	Бульба Остап Стефанович	✓			
6.	Верходай Володимир Любомирович				✓
7.	Винник Ігор Олегович	✓			
8.	Вульчак Андрій Васильович	✓			
9.	Гнатів Ірина Леонідівна	✓			
10.	Данилюк Олег Петрович	✓			
11.	Допілка Микола Ярославович	✓			
12.	Дунець Роман Ярославович	✓			
13.	Камінський Мар'ян Володимирович	✓			
14.	Кухарський Ігор Ярославович	✓			
15.	Клименко Олександр Олександрович	✓			
16.	Кришталь Світлана Михайлівна	✓			
17.	Босий Роман Миколайович				✓
18.	Подвірна Наталія Степанівна	✓			
19.	Удуд Петро Іванович	✓			
20.	Малиш Богдан Андрійович	✓			
21.	Кінаш Мирослав Юрійович	✓			
22.	Марценюк Назар Олександрович	✓			
23.	Сухарина Андрій Теодорович	✓			
24.	Филь Ярослав Миронович	✓			
25.	Черна Тарас Ігорович	✓			
26.	Читайло Степан Степанович	✓			
ВСЬОГО:		23	0	0	3

Рішення : прийнято не прийнято

Члени комісія:
Черна Т.І.
Росітний Н.І.
Шукірський І.

[Handwritten signatures]



УКРАЇНА
ДАВИДІВСЬКА СІЛЬСЬКА РАДА
Львівського району Львівської області
12-та сесія 8-го демократичного скликання

Р І Ш Е Н Н Я №227 - 12/2022

від 10 лютого 2022 року

Про групування питань порядку денного
для голосування пакетом

Заслухавши пропозицію секретаря Давидівської сільської ради, Андрія Сухарини, щодо згрупування питань порядку денного, для голосування пакетом та відповідно до статті 53 Регламенту Давидівської сільської ради, Давидівська сільська рада

В И Р І Ш И Л А:

1. Згрупувати питання порядку денного з №224 по №273 для голосування та присвоїти кожному з них окремий № рішення;
2. Секретарю ради зафіксувати дане рішення в протоколі XII-ої сесії VIII-го демократичного скликання Давидівської сільської ради;
3. Контроль за виконанням даного рішення покласти на секретаря ради, Андрія Сухарину;



Володимир КЕРНИЦЬКИЙ

228-273

РЕЗУЛЬТАТИ ГОЛОСУВАННЯ
ДАВІДІВСЬКА СІЛЬСЬКА РАДА

Рішення № 228-12/2022

277-12/2022

Короткий зміст питання

питання про адуу ренною
з N 224 по N 273

№ з/п	ІМ'Я	За	Проти	Утримався	Відсутній
Сільський голова	Керницький Володимир Михайлович	✓			
1.	Бабенко Ігор Іванович	✓			
2.	Біда Роман Богданович	не	голосував		
3.	Бортнічук Олена Олександрівна	✓			
4.	Брегін Андрій Іванович				✓
5.	Бульба Остап Стефанович	✓			
6.	Верходай Володимир Любомирович				✓
7.	Винник Ігор Олегович	✓			
8.	Вульчак Андрій Васильович	✓			
9.	Гнатів Ірина Леонідівна	✓			
10.	Данилюк Олег Петрович	✓			
11.	Допілка Микола Ярославович	✓			
12.	Дунець Роман Ярославович	✓			
13.	Камінський Мар'ян Володимирович	✓			
14.	Кухарський Ігор Ярославович	✓			
15.	Клименко Олександр Олександрович	✓			
16.	Кришталь Світлана Михайлівна	✓			
17.	Босий Роман Миколайович				✓
18.	Подвірна Наталія Степанівна	✓			
19.	Удуд Петро Іванович	✓			
20.	Малиш Богдан Андрійович	✓			
21.	Кінаш Мирослав Юрійович	✓			
22.	Марценюк Назар Олександрович	✓			
23.	Сухарина Андрій Теодорович	✓			
24.	Филь Ярослав Миронович	✓			
25.	Черна Тарас Ігорович	✓			
26.	Читайло Степан Степанович	✓			
	ВСЬОГО:	23	0	0	3

Рішення :

прийнято

не прийнято

Сільська комісія:
Черна Т.І.
Позоряк Н.
Кухарський І.

[Handwritten signatures]



УКРАЇНА
ДАВИДІВСЬКА СІЛЬСЬКА РАДА
Львівського району Львівської області
12-та сесія 8-го демократичного скликання

Р І Ш Е Н Н Я №228 - 12/2022

від 10 лютого 2022 року


Про затвердження проекту землеустрою щодо відведення земельних ділянок у власність гр. Чорній М.Г. для ведення ОСГ в с. Давидів

Заслухавши начальника відділу земельних ресурсів Давидівської сільської ради Собенка З.М., який зачитав заяву гр. Чорній Михайла Григоровича про розгляд та затвердження проєкту землеустрою щодо відведення земельних ділянок та передачу в приватну власність земельних ділянок для ведення особистого селянського господарства, площею 0,0938 га, кадастровий номер 4623682400:01:002:0385, площею 0,1542 га, кадастровий номер 4623682400:01:003:0372, площею 0,0570 га, кадастровий номер 4623682400:01:003:0344, які розташовані в с. Давидів Львівського району Львівської області, врахувавши пропозиції постійної комісії з питань земельних відносин, природокористування та екології, керуючись ст. 144 Конституції України, пп. 34 п. 1 ст. 26 Закону України "Про місцеве самоврядування в Україні", ст.ст. 12, 116, 118, 121, 122, 186 Земельного кодексу України, ст. 20 та п. 1 ст. 4-1 Закону України "Про державну реєстрацію речових прав на нерухоме майно та їх обтяжень", сесія Давидівської сільської ради

В И Р І Ш И Л А:

1. Затвердити проєкт землеустрою щодо відведення земельних ділянок у власність гр. Чорній Михайлу Григоровичу для ведення особистого селянського господарства, які розташовані в с. Давидів, на території Давидівської сільської ради Львівської області.
2. Передати у власність гр. Чорній Михайлу Григоровичу земельну ділянку, площею 0,0938 га, кадастровий номер 4623682400:01:002:0385 для ведення особистого селянського господарства в с. Давидів Львівського району Львівської області.
3. Передати у власність гр. Чорній Михайлу Григоровичу земельну ділянку, площею 0,1542 га, кадастровий номер 4623682400:01:003:0372 для ведення особистого селянського господарства в с. Давидів Львівського району Львівської області.
4. Передати у власність гр. Чорній Михайлу Григоровичу земельну ділянку, площею 0,0570 га, кадастровий номер 4623682400:01:003:0344 для ведення особистого селянського господарства в с. Давидів Львівського району Львівської області.
5. Реєстрацію речового права власності на земельні ділянки гр. Чорній Михайлу Григоровичу провести за власні кошти.

6. Контроль за виконанням даного рішення покласти на голову постійної колегії з питань земельних відносин, природокористування та екології Кінаша М.Ю.



Володимир КЕРНИЦЬ

Одеска 11/14
Александрівська територіальна громада



ДАВИДІВСЬКА
СІЛЬСЬКА РАДА

Том 6

ПРОТОКОЛ

засідання

12 -ої сесії

від 10.02.22 р.

Рішення

з №

229

по №

269



УКРАЇНА
ДАВИДІВСЬКА СІЛЬСЬКА РАДА
Львівського району Львівської області
12-та сесія 8-го демократичного скликання

Р І Ш Е Н Н Я № 229-12/2022

від 10 лютого 2022 року

Про затвердження проекту землеустрою щодо відведення земельних ділянок у власність гр. Кубрак Н.І. для ведення ОСГ в с. Давидів

Заслухавши начальника відділу земельних ресурсів Давидівської сільської ради Собенка З.М., який зачитав заяву гр. Кубрак Наталії Ігорівни про затвердження проекту землеустрою щодо відведення земельних ділянок та передачу в приватну власність земельних ділянок, площею 0,1770 га, кадастровий номер 4623682400:01:003:0373, площею 0,2896 га, кадастровий номер 4623682400:01:003:0374 для ведення особистого селянського господарства, які розташовані в с. Давидів Львівського району Львівської області, врахувавши пропозиції постійної комісії з питань земельних відносин, природокористування та екології, керуючись ст. 144 Конституції України, пп. 34 п. 1 ст. 26 Закону України "Про місцеве самоврядування в Україні", ст.ст. 12, 116, 118, 121, 122, 186 Земельного кодексу України, ст. 20 та п. 1 ст. 4-1 Закону України "Про державну реєстрацію речових прав на нерухоме майно та їх обтяжень", сесія Давидівської сільської ради

В И Р І Ш И Л А:

1. Затвердити проект землеустрою щодо відведення земельних ділянок у власність гр. Кубрак Наталії Ігорівни для ведення особистого селянського господарства, які розташовані в с. Давидів Давидівської сільської ради Львівського району Львівської області.
2. Передати у власність гр. Кубрак Наталії Ігорівни земельну ділянку, площею 0,1770 га, кадастровий номер 4623682400:01:003:0373 для ведення особистого селянського господарства в с. Давидів Львівського району Львівської області.
3. Передати у власність гр. Кубрак Наталії Ігорівни земельну ділянку, площею 0,2896 га, кадастровий номер 4623682400:01:003:0374 для ведення особистого селянського господарства в с. Давидів Львівського району Львівської області.
4. Реєстрацію речового права власності на земельні ділянки гр. Кубрак Наталії Ігорівни провести за власні кошти.
5. Контроль за виконанням даного рішення покласти на голову постійної комісії з питань земельних відносин, природокористування та екології Кінаша М.Ю.



Володимир КЕРНИЦЬКИЙ



УКРАЇНА
ДАВИДІВСЬКА СІЛЬСЬКА РАДА
Львівського району Львівської області
12-та сесія 8-го демократичного скликання

Р І Ш Е Н Н Я №230 - 12/2022

від 10 лютого 2022 року

Про затвердження проекту землеустрою щодо відведення земельної ділянки у власність гр. Кравець У.І. для ведення ОСГ в с. Давидів

Заслухавши начальника відділу земельних ресурсів Давидівської сільської ради Собенка З.М., який зачитав заяву гр. Кравець Уляни Іванівни про затвердження проекту землеустрою щодо відведення земельної ділянки та передачу у власність земельної ділянки, площею 0,0522 га, кадастровий номер 4623682400:01:001:0289 для ведення особистого селянського господарства, яка розташована в с. Давидів Львівського району Львівської області, врахувавши пропозиції постійної комісії з питань земельних відносин, природокористування та екології, керуючись ст. 144 Конституції України, пп. 34 п. 1 ст. 26 Закону України "Про місцеве самоврядування в Україні", ст.ст. 12, 116, 118, 121, 122, 186 Земельного кодексу України, ст. 20 та п. 1 ст. 4-1 Закону України "Про державну реєстрацію речових прав на нерухоме майно та їх обтяжень", сесія Давидівської сільської ради

В И Р І Ш И Л А:

1. Затвердити проект землеустрою щодо відведення земельної ділянки у власність гр. Кравець Уляни Іванівни для ведення особистого селянського господарства в с. Давидів, Давидівської сільської ради Львівського району Львівської області.
2. Передати у власність гр. Кравець Уляни Іванівни земельну ділянку, площею 0,0522 га, кадастровий номер 4623682400:01:001:0289 для ведення особистого селянського господарства в с. Давидів Львівського району Львівської області.
3. Реєстрацію речового права власності на земельну ділянку гр. Кравець Уляни Іванівни провести за власні кошти.
4. Контроль за виконанням даного рішення покласти на голову постійної комісії з питань земельних відносин, природокористування та екології Кінаша М.Ю.

Сільський голова



Володимир КЕРНИЦЬКИЙ



УКРАЇНА
ДАВИДІВСЬКА СІЛЬСЬКА РАДА
Львівського району Львівської області
12-та сесія 8-го демократичного скликання

Р І Ш Е Н Н Я №231 - 12/2022

від 10 лютого 2022 року

Про затвердження проекту землеустрою щодо відведення земельної ділянки у власність гр. Дяків Н.В. для ведення ОСГ в с. Давидів

Заслухавши начальника відділу земельних ресурсів Давидівської сільської ради Собенка З.М., який зачитав заяву гр. Дяків Наталії Вікторівни про затвердження проекту землеустрою щодо відведення у власність земельної ділянки та передачу в приватну власність земельної ділянки, площею 0,0667 га, кадастровий номер 4623682400:01:003:0367 для ведення особистого селянського господарства, яка розташована в с. Давидів Львівського району Львівської області, врахувавши пропозиції постійної комісії з питань земельних відносин, природокористування та екології, керуючись ст. 144 Конституції України, пп. 34 п. 1 ст. 26 Закону України "Про місцеве самоврядування в Україні", ст.ст. 12, 116, 118, 121, 122, 186 Земельного кодексу України, ст. 20 та п. 1 ст. 4-1 Закону України "Про державну реєстрацію речових прав на нерухоме майно та їх обтяжень", сесія Давидівської сільської ради

В И Р І Ш И Л А:

1. Затвердити проект землеустрою щодо відведення земельної ділянки у власність гр. Дяків Наталії Вікторівни для ведення особистого селянського господарства в с. Давидів Давидівської сільської ради Львівського району Львівської області.
2. Передати у власність гр. Дяків Наталії Вікторівни земельну ділянку, площею 0,0667 га, кадастровий номер 4623682400:01:003:0367 для ведення особистого селянського господарства в с. Давидів Львівського району Львівської області.
3. Реєстрацію речового права власності на земельну ділянку гр. Дяків Наталії Вікторівни провести за власні кошти.
4. Контроль за виконанням даного рішення покласти на голову постійної комісії з питань земельних відносин, природокористування та екології Кінаша М.Ю.

Сільський голова



Володимир КЕРНИЦЬКИЙ



УКРАЇНА
ДАВИДІВСЬКА СІЛЬСЬКА РАДА
Львівського району Львівської області
12-та сесія 8-го демократичного скликання
РІШЕННЯ №232 - 12/2022

10 лютого 2022 року

про затвердження проекту землеустрою щодо відведення земельної ділянки у власність гр. Дяків А.Б. для ведення ОСГ в с. Давидів

Заслухавши начальника відділу земельних ресурсів Давидівської сільської ради Собенка З.М., який зачитав заяву гр. Дяків Андріани Борисівни про затвердження проекту землеустрою щодо відведення у власність земельної ділянки та передачу в приватну власність земельної ділянки, площею 0,1035 га, кадастровий номер 4623682400:01:003:0368 для ведення особистого селянського господарства, яка розташована в с. Давидів Львівського району Львівської області, врахувавши пропозиції постійної комісії з питань земельних відносин, природокористування та екології, керуючись ст. 144 Конституції України, пп. 34 п. 1 ст. 26 Закону України "Про місцеве самоврядування в Україні", ст.ст. 12, 116, 118, 121, 122, 186 Земельного кодексу України, ст. 20 та п. 1 ст. 4-1 Закону України "Про державну реєстрацію речових прав на нерухоме майно та їх обтяжень", сесія Давидівської сільської ради

ВИРІШИЛА:

1. Затвердити проект землеустрою щодо відведення земельної ділянки у власність гр. Дяків Андріани Борисівни для ведення особистого селянського господарства в с. Давидів Давидівської сільської ради Львівського району Львівської області.
2. Передати у власність гр. Дяків Андріани Борисівни земельну ділянку, площею 0,1035 га, кадастровий номер 4623682400:01:003:0368 для ведення особистого селянського господарства в с. Давидів Львівського району Львівської області.
3. Реєстрацію речового права власності на земельну ділянку гр. Дяків Андріани Борисівни провести за власні кошти.
4. Контроль за виконанням даного рішення покласти на голову постійної комісії з питань земельних відносин, природокористування та екології Кінаша М.Ю.



Володимир КЕРНИЦЬКИЙ



УКРАЇНА
ДАВИДІВСЬКА СІЛЬСЬКА РАДА
Львівського району Львівської області
12-та сесія 8-го демократичного скликання

Р І Ш Е Н Н Я № 233-12/2022

10 лютого 2022 року

Про затвердження проекту землеустрою щодо відведення земельної ділянки у власність гр. Шевців Г.Я. для ведення ОСГ в с. Давидів

Заслухавши начальника відділу земельних ресурсів Давидівської сільської ради Собенка З.М., який зачитав заяву гр. Шевців Галини Ярославівни про затвердження проекту землеустрою щодо відведення земельної ділянки у власність та передачу у власність земельної ділянки, площею 0,0900 га, кадастровий номер 4623682400:01:003:0376 для ведення особистого селянського господарства на території села Давидів Львівського району Львівської області, врахувавши пропозиції постійної комісії з питань земельних відносин, природокористування та екології, керуючись ст. 144 Конституції України, пп. 34 п. 1 ст. 26 Закону України "Про місцеве самоврядування в Україні", ст.ст. 12, 116, 118, 121, 122, 186 Земельного кодексу України, ст. 20 та п. 1 ст. 4-1 Закону України "Про державну реєстрацію речових прав на нерухоме майно та їх обтяжень", сесія Давидівської сільської ради

В И Р І Ш И Л А:

1. Затвердити проект землеустрою щодо відведення земельної ділянки гр. Шевців Галині Ярославівни для ведення особистого селянського господарства за адресою: Львівська область, Львівський район, село Давидів.
2. Передати у власність гр. Шевців Галині Ярославівни земельну ділянку, площею 0,0900 га, кадастровий номер 4623682400:01:003:0376 для ведення особистого селянського господарства в с. Давидів Львівського району Львівської області.
3. Реєстрацію речового права власності на земельну ділянку гр. Шевців Галині Ярославівни провести за власні кошти.
4. Контроль за виконанням даного рішення покласти на голову постійної комісії з питань земельних відносин, природокористування та екології Кінаша М.Ю.



Сільський голова

Володимир КЕРНИЦЬКИЙ



УКРАЇНА
ДАВИДІВСЬКА СІЛЬСЬКА РАДА
Львівського району Львівської області
12-та сесія 8-го демократичного скликання

РІШЕННЯ №234 - 12/2022

10 лютого 2022 року

про затвердження проекту землеустрою щодо відведення земельної ділянки у власність гр. Протечко С.М. для ведення ОСГ в с. Давидів

Заслухавши начальника відділу земельних ресурсів Давидівської сільської ради Собенка З.М., який зачитав заяву гр. Протечка Святослава Миколайовича про отримання у власність земельної ділянки для ведення особистого селянського господарства, площею 0,0680 га, кадастровий номер 4623682400:01:003:0377, яка знаходиться за адресою: Львівська область, Львівський район, с. Давидів, врахувавши пропозиції постійної комісії з питань земельних відносин, природокористування та екології, що утворилася ст. 144 Конституції України, пп. 34 п. 1 ст. 26 Закону України "Про місцеве самоврядування в Україні", ст.ст. 12, 116, 118, 121, 122, 186 Земельного кодексу України, ст. 20 та п. 1 ст. 4-1 Закону України "Про державну реєстрацію речових прав на нерухоме майно та їх обтяжень", сесія Давидівської сільської ради

ВИРІШИЛА:

1. Затвердити проект землеустрою щодо відведення земельної ділянки у власність гр. Протечко Святославу Миколайовичу для ведення особистого селянського господарства за адресою: Львівська область, Львівський район, с. Давидів.
2. Передати у власність гр. Протечко Святославу Миколайовичу земельну ділянку, площею 0,0680 га, кадастровий номер 4623682400:01:003:0377 для ведення особистого селянського господарства в с. Давидів Львівського району Львівської області.
3. Реєстрацію речового права власності на земельну ділянку гр. Протечко Святославу Миколайовичу провести за власні кошти.
4. Контроль за виконанням даного рішення покласти на голову постійної комісії з питань земельних відносин, природокористування та екології Кінаша М.Ю.



[Handwritten signature]

Володимир КЕРНИЦЬКИЙ



УКРАЇНА
ДАВИДІВСЬКА СІЛЬСЬКА РАДА
Львівського району Львівської області
12-та сесія 8-го демократичного скликання

Р І Ш Е Н Н Я №235 - 12/2022

д 10 лютого 2022 року

про затвердження проекту землеустрою щодо відведення земельної ділянки у власність гр. Сидор Д.С. для ведення ОСГ на території Давидівської сільської ради

Заслухавши начальника відділу земельних ресурсів Давидівської сільської ради Собенка З.М., який зачитав заяву гр. Сидор Дмитра Степановича про затвердження проекту землеустрою щодо відведення земельної ділянки та передачу в приватну власність земельної ділянки, площею 0,1420 га, кадастровий номер 4623682400:06:000:0190 для ведення особистого селянського господарства, яка розташована на території Давидівської сільської ради Львівського району Львівської області, врахувавши пропозиції постійної комісії з питань земельних відносин, природокористування та екології, керуючись ст. 144 Конституції України, пп. 34 п. 1 ст. 26 Закону України "Про місцеве самоврядування в Україні", ст.ст. 12, 116, 118, 121, 122, 186 Земельного кодексу України, ст. 20 та п. 1 ст. 4-1 Закону України "Про державну реєстрацію речових прав на нерухоме майно та їх обтяжень", сесія Давидівської сільської ради

В И Р І Ш И Л А:

1. Затвердити проект землеустрою щодо відведення земельної ділянки гр. Сидору Дмитру Степановичу для ведення особистого селянського господарства за адресою: Львівська область, Львівський район, Давидівська сільська рада.
2. Передати у власність гр. Сидору Дмитру Степановичу земельну ділянку, площею 0,1420 га, кадастровий номер 4623682400:06:000:0190 для ведення особистого селянського господарства на території Давидівської сільської ради Львівського району Львівської області.
3. Реєстрацію речового права власності на земельну ділянку гр. Сидору Дмитру Степановичу провести за власні кошти.
4. Контроль за виконанням даного рішення покласти на голову постійної комісії з питань земельних відносин, природокористування та екології Кінаша М.Ю.



Володимир КЕРНИЦЬКИЙ



УКРАЇНА
ДАВИДІВСЬКА СІЛЬСЬКА РАДА
Львівського району Львівської області
12-та сесія 8-го демократичного скликання

Р І Ш Е Н Н Я №236 - 12/2022

д 10 лютого 2022 року

ро затвердження проекту землеустрою щодо
відведення земельної ділянки у власність гр.
оляса О.М. для ведення ОСГ на території
авидівської сільської ради

Заслухавши начальника відділу земельних ресурсів Давидівської сільської ради Собенка З.М., який зачитав заяву гр. Коляса Ореста Маркіяновича про затвердження проекту землеустрою щодо відведення земельної ділянки та передачу в приватну власність земельної ділянки, площею 0,1420 га, кадастровий номер 4623682400:06:000:0189 для ведення особистого селянського господарства, яка розташована на території Давидівської сільської ради Львівського району Львівської області, врахувавши пропозиції постійної комісії з питань земельних відносин, природокористування та екології, керуючись ст. 144 Конституції України, пп. 34 п. 1 ст. 26 Закону України "Про місцеве самоврядування в Україні", ст.ст. 12, 116, 118, 121, 122, 186 Земельного кодексу України, ст. 20 та п. 1 ст. 4-1 Закону України "Про державну реєстрацію речових прав на нерухоме майно та їх обтяжень", сесія Давидівської сільської ради

В И Р І Ш И Л А:

1. Затвердити проект землеустрою щодо відведення земельної ділянки гр. Колясі Оресту Маркіяновичу для ведення особистого селянського господарства за адресою: Львівська область, Львівський район, Давидівська сільська рада.
2. Передати у власність гр. Коляса Оресту Маркіяновичу земельну ділянку, площею 0,1420 га, кадастровий номер 4623682400:06:000:0189 для ведення особистого селянського господарства на території Давидівської сільської ради Львівського району Львівської області.
3. Реєстрацію речового права власності на земельну ділянку гр. Коляса Оресту Маркіяновичу провести за власні кошти.
4. Контроль за виконанням даного рішення покласти на голову постійної комісії з питань земельних відносин, природокористування та екології Кінаша М.Ю.



Сільський голова

Володимир КЕРНИЦЬКИЙ



УКРАЇНА
ДАВИДІВСЬКА СІЛЬСЬКА РАДА
Львівського району Львівської області
12-та сесія 8-го демократичного скликання
РІШЕННЯ №237 - 12/2022

0 лютого 2022 року

затвердження проекту землеустрою щодо відведення земельних ділянок у власність гр. Вовчанська М.П. для ведення ОСГ в с. Звенигород

Заслухавши начальника відділу земельних ресурсів Давидівської сільської ради Собенка З.М., який зачитав заяву гр. Вовчанської Марії Петрівни про розгляд земельних ділянок для ведення особистого селянського господарства:

- площею 0,9200 га, кадастровий номер 4623683100:01:001:0254;
- площею 0,0800 га, кадастровий номер 4623683100:01:002:0635,

які знаходяться за адресою: Львівська область, Львівський район, с. Звенигород, та ухваливши пропозиції постійної комісії з питань земельних відносин, природокористування та екології, керуючись ст. 144 Конституції України, пп. 34 п. 1 ст. 26 Закону України "Про місцеве самоврядування в Україні", ст.ст. 12, 116, 118, 21, 122, 186 Земельного кодексу України, ст. 20 та п. 1 ст. 4-1 Закону України "Про державну реєстрацію речових прав на нерухоме майно та їх обтяжень", сесія Давидівської сільської ради

ВИРІШИЛА:

1. Затвердити проект землеустрою щодо відведення земельних ділянок у власність гр. Вовчанська Марії Петрівни для ведення особистого селянського господарства за адресою: Львівська область, Львівський район, с. Звенигород.
2. Передати у власність гр. Вовчанська Марії Петрівни земельну ділянку, площею 0,9200 га, кадастровий номер 4623683100:01:001:0254 для ведення особистого селянського господарства в с. Звенигород Львівського району Львівської області.
3. Передати у власність гр. Вовчанська Марії Петрівни земельну ділянку, площею 0,0800 га, кадастровий номер 4623683100:01:002:0635 для ведення особистого селянського господарства в с. Звенигород Львівського району Львівської області.
4. Реєстрацію речового права власності на земельні ділянки гр. Вовчанська Марії Петрівни провести за власні кошти.
5. Контроль за виконанням даного рішення покласти на голову постійної комісії з питань земельних відносин, природокористування та екології Кінаша М.Ю.



Володимир КЕРНИЦЬКИЙ



УКРАЇНА
ДАВИДІВСЬКА СІЛЬСЬКА РАДА
Львівського району Львівської області
12-та сесія 8-го демократичного скликання

Р І Ш Е Н Н Я №238 - 12/2022


10 лютого 2022 року

про затвердження проекту землеустрою щодо відведення земельної ділянки у власність гр. Кулику В.Я. для ведення ОСГ в с. Звенигород

Заслухавши начальника відділу земельних ресурсів Давидівської сільської ради Собенка З.М., який зачитав заяву гр. Кулика Володимира Ярославовича про перегляд та затвердження документації із землеустрою та передачу в приватну власність земельної ділянки для ведення особистого селянського господарства, площею 0,6000 га, кадастровий номер 4623683100:01:005:0228, яка знаходиться за адресою: Львівська область, Львівський район, с. Звенигород, врахувавши пропозиції постійної комісії з питань земельних відносин, природокористування та екології, керуючись ст. 144 Конституції України, пп. 34 п. 1 ст. 26 Закону України "Про місцеве самоврядування в Україні", ст.ст. 12, 116, 118, 121, 122, 186 Земельного кодексу України, ст. 20 та п. 1 ст. 4-1 Закону України "Про державну реєстрацію речових прав на нерухоме майно та їх обтяжень", сесія Давидівської сільської ради

В И Р І Ш И Л А:

1. Затвердити проект землеустрою щодо відведення земельної ділянки у власність гр. Кулику Володимиру Ярославовичу для ведення особистого селянського господарства за адресою: Львівська область, Львівський район, с. Звенигород.
2. Передати у власність гр. Кулику Володимиру Ярославовичу земельну ділянку, площею 0,6000 га, кадастровий номер 4623683100:01:005:0228 для ведення особистого селянського господарства в с. Звенигород Львівського району Львівської області.
3. Реєстрацію речового права власності на земельну ділянку гр. Кулику Володимиру Ярославовичу провести за власні кошти.
4. Контроль за виконанням даного рішення покласти на голову постійної комісії з питань земельних відносин, природокористування та екології Кінаша М.Ю.



Володимир КЕРНИЦЬКИЙ



УКРАЇНА
ДАВИДІВСЬКА СІЛЬСЬКА РАДА
Львівського району Львівської області
12-та сесія 8-го демократичного скликання

Р І Ш Е Н Н Я №239- 12/2022

10 лютого 2022 року

про затвердження проекту землеустрою щодо відведення земельної ділянки у власність гр. Кобрин М.М. для ведення ОСГ в с. Шоломинь

Заслухавши начальника відділу земельних ресурсів Давидівської сільської ради Собенка З.М., який зачитав заяву гр. Кобрин Марії Михайлівни про затвердження проекту землеустрою щодо відведення земельної ділянки і передачу її у власність для ведення особистого селянського господарства, площею 0,2600 га, кадастровий номер 4623683100:23:000:0254, яка розташована у селі Шоломинь Львівського району Львівської області, врахувавши пропозиції постійної комісії з питань земельних відносин, природокористування та екології, керуючись ст. 144 Конституції України, пп. 34 п. 1 ст. 26 Закону України "Про місцеве самоврядування в Україні", ст.ст. 12, 116, 118, 121, 122, 186 Земельного кодексу України, ст. 20 та п. 1 ст. 4-1 Закону України "Про державну реєстрацію речових прав на нерухоме майно та їх обтяжень", сесія Давидівської сільської ради

В И Р І Ш И Л А:

- Затвердити проект землеустрою щодо відведення земельної ділянки у власність гр. Кобрин Марії Михайлівни для ведення особистого селянського господарства за адресою: Львівська область, Львівський район, с. Шоломинь.
- Передати у власність гр. Кобрин Марії Михайлівни земельну ділянку, площею 0,2600 га, кадастровий номер 4623683100:23:000:0254 для ведення особистого селянського господарства в с. Шоломинь Львівського району Львівської області.
- Реєстрацію речового права власності на земельну ділянку гр. Кобрин Марії Михайлівни провести за власні кошти.
- Контроль за виконанням даного рішення покласти на голову постійної комісії з питань земельних відносин, природокористування та екології Кінаша М.Ю.

Сільський голова



Володимир КЕРНИЦЬКИЙ



УКРАЇНА
ДАВИДІВСЬКА СІЛЬСЬКА РАДА
Львівського району Львівської області
12-та сесія 8-го демократичного скликання

Р І Ш Е Н Н Я №240 - 12/2022

10 лютого 2022 року

про затвердження проекту землеустрою щодо відведення земельної ділянки у власність гр. Тимохович А.А. для ведення ОСГ в с. Відники

Заслухавши начальника відділу земельних ресурсів Давидівської сільської ради Собенка З.М., який зачитав заяву гр. Тимохович Андрія Андрійовича про затвердження проекту землеустрою щодо відведення земельної ділянки та передачу приватну власність земельної ділянки, площею 0,1500 га, кадастровий номер 4623683100:03:001:0366 для ведення особистого селянського господарства, яка встановлена в с. Відники Львівського району Львівської області, врахувавши пропозиції постійної комісії з питань земельних відносин, природокористування та екології, керуючись ст. 144 Конституції України, пп. 34 п. 1 ст. 26 Закону України "Про місцеве самоврядування в Україні", ст.ст. 12, 116, 118, 121, 122, 186 Земельного кодексу України, ст. 20 та п. 1 ст. 4-1 Закону України "Про державну реєстрацію речових прав на нерухоме майно та їх обтяжень", сесія Давидівської сільської ради

В И Р І Ш И Л А:

1. Затвердити проект землеустрою щодо відведення земельної ділянки у власність гр. Тимохович Андрію Андрійовичу для ведення особистого селянського господарства в с. Відники Львівського району Львівської області.
2. Передати у власність гр. Тимохович Андрію Андрійовичу земельну ділянку, площею 0,1500 га, кадастровий номер 4623683100:03:001:0366 для ведення особистого селянського господарства в с. Відники Львівського району Львівської області.
3. Реєстрацію речового права власності на земельну ділянку гр. Тимохович Андрію Андрійовичу провести за власні кошти.
4. Контроль за виконанням даного рішення покласти на голову постійної комісії з питань земельних відносин, природокористування та екології Кінаша М.Ю.



Володимир КЕРНИЦЬКИЙ



УКРАЇНА
ДАВИДІВСЬКА СІЛЬСЬКА РАДА
Львівського району Львівської області
12-та сесія 8-го демократичного скликання

Р І Ш Е Н Н Я №241 - 12/2022

10 лютого 2022 року

про затвердження проекту землеустрою щодо відведення земельної ділянки у власність гр. Луц Н.М. для ведення ОСГ в с. Гринів

Заслухавши начальника відділу земельних ресурсів Давидівської сільської ради Собенка З.М., який зачитав заяву гр. Луц Наталі Михайлівни про затвердження проекту землеустрою щодо відведення земельної ділянки та передачу приватну власність земельної ділянки, площею 0,2000 га, кадастровий номер 4623683100:14:000:0284 для ведення особистого селянського господарства, яка розташована в с. Гринів Львівського району Львівської області, врахувавши пропозиції постійної комісії з питань земельних відносин, природокористування та екології, керуючись ст. 144 Конституції України, пп. 34 п. 1 ст. 26 Закону України "Про місцеве самоврядування в Україні", ст.ст. 12, 116, 118, 121, 122, 186 земельного кодексу України, ст. 20 та п. 1 ст. 4-1 Закону України "Про державну реєстрацію речових прав на нерухоме майно та їх обтяжень", сесія Давидівської сільської ради

В И Р І Ш И Л А:

1. Затвердити проект землеустрою щодо відведення земельної ділянки у власність гр. Луц Наталі Михайлівни для ведення особистого селянського господарства в с. Гринів Львівського району Львівської області.
2. Передати у власність гр. Луц Наталі Михайлівни земельну ділянку, площею 0,2000 га, кадастровий номер 4623683100:14:000:0284 для ведення особистого селянського господарства в с. Гринів Львівського району Львівської області.
3. Реєстрацію речового права власності на земельну ділянку гр. Луц Наталі Михайлівни провести за власні кошти.
4. Контроль за виконанням даного рішення покласти на голову постійної комісії з питань земельних відносин, природокористування та екології Кінаша М.Ю.

Володимир КЕРНИЦЬКИЙ





УКРАЇНА
ДАВИДІВСЬКА СІЛЬСЬКА РАДА
Львівського району Львівської області
12-та сесія 8-го демократичного скликання

Р І Ш Е Н Н Я №242 - 12/2022

10 лютого 2022 року

про затвердження проекту землеустрою щодо відведення земельної ділянки у власність гр. Павліш С.О. для ведення ОСГ в с. Гринів

Заслухавши начальника відділу земельних ресурсів Давидівської сільської ради Собенка З.М., який зачитав заяву гр. Павліша Степана Орестовича про розгляд та затвердження документації із землеустрою та передачу у приватну власність земельної ділянки для ведення особистого селянського господарства, площею 0,2400 га, кадастровий номер 4623683100:04:001:0249, яка знаходиться за адресою: Львівська область, Львівський район, с. Гринів, врахувавши пропозиції постійної комісії з питань земельних відносин, природокористування та екології, керуючись ст. 144 Конституції України, пп. 34 п. 1 ст. 26 Закону України "Про місцеве самоврядування в Україні", ст.ст. 12, 116, 118, 121, 122, 186 Земельного кодексу України, ст. 20 та п. 1 ст. 4-1 Закону України "Про державну реєстрацію речових прав на нерухоме майно та їх обтяжень", сесія Давидівської сільської ради

В И Р І Ш И Л А:

1. Затвердити проект землеустрою щодо відведення земельної ділянки у власність гр. Павліш Степану Орестовичу для ведення особистого селянського господарства за адресою: Львівська область, Львівський район, с. Гринів.
2. Передати у власність гр. Павліш Степану Орестовичу земельну ділянку, площею 0,2400 га, кадастровий номер 4623683100:04:001:0249 для ведення особистого селянського господарства в с. Гринів Львівського району Львівської області.
3. Реєстрацію речового права власності на земельну ділянку гр. Павліш Степану Орестовичу провести за власні кошти.
4. Контроль за виконанням даного рішення покласти на голову постійної комісії з питань земельних відносин, природокористування та екології Кінаша М.Ю.



Володимир КЕРНИЦЬКИЙ



УКРАЇНА
ДАВИДІВСЬКА СІЛЬСЬКА РАДА
Львівського району Львівської області
12-та сесія 8-го демократичного скликання

Р І Ш Е Н Н Я №243 - 12/2022

0 лютого 2022 року

затвердження проекту землеустрою щодо відведення земельної ділянки у власність гр. Савицька О.М. для ведення ОСГ в с. Гринів

Заслухавши начальника відділу земельних ресурсів Давидівської сільської ради Собенка З.М., який зачитав заяву гр. Савицької Оксани Михайлівни про затвердження проекту землеустрою щодо відведення земельної ділянки та передачу приватну власність земельної ділянки, площею 0,3221 га, кадастровий номер 4623683100:05:002:0327 для ведення особистого селянського господарства, яка знаходиться в с. Коцурів Львівського району Львівської області, врахувавши висновки постійної комісії з питань земельних відносин, природокористування та екології, керуючись ст. 144 Конституції України, пп. 34 п. 1 ст. 26 Закону України "Про місцеве самоврядування в Україні", ст.ст. 12, 116, 118, 121, 122, 186 Земельного кодексу України, ст. 20 та п. 1 ст. 4-1 Закону України "Про державну реєстрацію речових прав на нерухоме майно та їх обтяжень", сесія Давидівської сільської ради

В И Р І Ш И Л А:

1. Затвердити проект землеустрою щодо відведення земельної ділянки гр. Савицькій Оксані Михайлівні для ведення особистого селянського господарства за адресою: Львівська область, Львівський район, с. Коцурів.
2. Передати у власність гр. Савицька Оксані Михайлівні земельну ділянку, площею 0,3221 га, кадастровий номер 4623683100:05:002:0327 для ведення особистого селянського господарства в с. Коцурів Львівського району Львівської області.
3. Реєстрацію речового права власності на земельну ділянку гр. Савицька Оксані Михайлівні провести за власні кошти.
4. Контроль за виконанням даного рішення покласти на голову постійної комісії з питань земельних відносин, природокористування та екології Кінаша М.Ю.



Володимир КЕРНИЦЬКИЙ



УКРАЇНА
ДАВИДІВСЬКА СІЛЬСЬКА РАДА
Львівського району Львівської області
12-та сесія 8-го демократичного скликання

Р І Ш Е Н Н Я № 244-12/2022

10 лютого 2022 року

про затвердження проекту землеустрою щодо
ведення земельної ділянки у власність гр.
Ткач К.А. для ведення ОСГ в с. Кротошин

Заслухавши начальника відділу земельних ресурсів Давидівської сільської ради Собенка З.М., який зачитав заяву гр. Ткач Катерини Андріївни про затвердження проекту землеустрою щодо відведення земельної ділянки, площею 0,2356 га, кадастровий номер 4623683500:01:002:0859 для ведення особистого селянського господарства, яка розташована за адресою: Львівська область, Львівський район, село Кротошин, врахувавши пропозиції постійної комісії з питань земельних відносин, природокористування та екології, керуючись ст. 144 Конституції України, пп. 34 п. 1 ст. 26 Закону України "Про місцеве самоврядування в Україні", ст.ст. 12, 116, 118, 121, 122, 186 Земельного кодексу України, ст. 20 та п. ст. 4-1 Закону України "Про державну реєстрацію речових прав на нерухоме майно та їх обтяжень", сесія Давидівської сільської ради

В И Р І Ш И Л А:

1. Затвердити проект землеустрою щодо відведення земельної ділянки гр. Ткач Катерині Андріївні для ведення особистого селянського господарства за адресою: Львівська область, Львівський район, село Кротошин.
2. Передати у власність гр. Ткач Катерині Андріївні земельну ділянку, площею 0,2356 га, кадастровий номер 4623683500:01:002:0859 для ведення особистого селянського господарства в с. Кротошин Львівського району Львівської області.
3. Реєстрацію речового права власності на земельну ділянку гр. Ткач Катерині Андріївні провести за власні кошти.
4. Контроль за виконанням даного рішення покласти на голову постійної комісії з питань земельних відносин, природокористування та екології Кінаша М.Ю.

Сільський голова



Володимир КЕРНИЦЬКИЙ



УКРАЇНА
ДАВИДІВСЬКА СІЛЬСЬКА РАДА
Львівського району Львівської області
12-та сесія 8-го демократичного скликання

Р І Ш Е Н Н Я №245 - 12/2022

від 10 лютого 2022 року

Про затвердження проекту землеустрою
щодо відведення земельної ділянки
у власність гр. Неборачок Н.В.
для ОСГ в с. Миколаїв

Заслухавши начальника відділу земельних ресурсів Давидівської сільської ради
Собенка З.М., який зачитав заяву гр. Неборачок Наталії Вікторівни про
затвердження проекту землеустрою щодо відведення земельної ділянки та передачі
її в приватну власність, площею 0,3300 га, кадастровий номер
4623684400:01:001:0335 для ведення особистого селянського господарства
на урочище «Чверті», с. Миколаїв, Львівського району, Львівської області,
врахувавши пропозиції постійної комісії з питань земельних відносин,
природокористування та екології, керуючись ст. 144 Конституції України, пп. 34 п.
1 ст. 26 Закону України «Про місцеве самоврядування в Україні», ст. 12, 116, 118,
121, 122, 186-1 Земельного кодексу України, ст. 20 та п. 1 ст. 4-1 Закону України
«Про державну реєстрацію речових прав на нерухоме майно та їх обтяжень» сесія
Давидівської сільської ради

В И Р І Ш И Л А:

1. Затвердити проект землеустрою щодо відведення земельної ділянки та передачі її в приватну власність гр. Неборачок Наталії Вікторівни для ведення особистого селянського господарства урочище «Чверті», с. Миколаїв, Львівського району, Львівської області.
2. Передати у власність гр. Неборачок Наталії Вікторівни земельну ділянку, площею 0,3300 га, кадастровий номер 4623684400:01:001:0335 для ведення особистого селянського господарства урочище «Чверті», с. Миколаїв, Львівського району, Львівської області.
3. Реєстрацію речового права власності на земельну ділянку гр. Неборачок Наталії Вікторівни провести за власні кошти.
4. Контроль за виконанням даного рішення покласти на голову постійної комісії з питань земельних відносин, природокористування та екології Кінаша М.Ю.



Володимир КЕРНИЦЬКИЙ



УКРАЇНА

ДАВИДІВСЬКА СІЛЬСЬКА РАДА
Львівського району Львівської області
12-та сесія 8-го демократичного скликання

Р І Ш Е Н Н Я №246 - 12/2022

від 10 лютого 2022 року

про затвердження проекту землеустрою
щодо відведення земельної ділянки
власність гр. Концевич М.Г.
для ОСГ в с. Миколаїв

Заслухавши начальника відділу земельних ресурсів Давидівської сільської ради Собенка З.М., який зачитав заяву гр. Концевич Марії Григорівни про затвердження проекту землеустрою щодо відведення земельної ділянки та передачі її в приватну власність, площею 0,3000 га, кадастровий номер 4623684400:01:001:0343 для ведення особистого селянського господарства урочище «Воротиська», с. Миколаїв, Львівського району, Львівської області, врахувавши пропозиції постійної комісії з питань земельних відносин, природокористування та екології, керуючись ст. 144 Конституції України, пп. 34 п. 1 ст. 26 Закону України «Про місцеве самоврядування в Україні», ст. 12, 116, 118, 121, 122, 186-1 Земельного кодексу України, ст. 20 та п. 1 ст. 4-1 Закону України «Про державну реєстрацію речових прав на нерухоме майно та їх обтяжень» сесія Давидівської сільської ради

В И Р І Ш И Л А:

1. Затвердити проект землеустрою щодо відведення земельної ділянки та передачі її в приватну власність гр. Концевич Марії Григорівни для ведення особистого селянського господарства урочище «Воротиська», с. Миколаїв, Львівського району, Львівської області.
2. Передати у власність гр. Концевич Марії Григорівни земельну ділянку, площею 0,3000 га, кадастровий номер 4623684400:01:001:0343 для ведення особистого селянського господарства урочище «Воротиська», с. Миколаїв, Львівського району, Львівської області.
3. Реєстрацію речового права власності на земельну ділянку гр. Концевич Марії Григорівни провести за власні кошти.
4. Контроль за виконанням даного рішення покласти на голову постійної комісії з питань земельних відносин, природокористування та екології Кінаша М.Ю.

Сільський голова

Володимир КЕРНИЦЬКИЙ





УКРАЇНА
ДАВИДІВСЬКА СІЛЬСЬКА РАДА
Львівського району Львівської області
12-та сесія 8-го демократичного скликання

РІШЕННЯ №247 - 12/2022

від 10 лютого 2022 року

Про затвердження проекту землеустрою
щодо відведення земельної ділянки
у власність гр. Мисяк С.Д.
для ОСГ в с. Городиславичі

Заслухавши начальника відділу земельних ресурсів Давидівської сільської ради Собенка З.М., який зачитав заяву гр. Мисяк Світлани Дмитрівни про затвердження проекту землеустрою щодо відведення земельної ділянки та передачі її в приватну власність, площею 0,1605 га, кадастровий номер 4623684400:02:002:0296 для ведення особистого селянського господарства с. Городиславичі, Львівського району, Львівської області, врахувавши пропозиції постійної комісії з питань земельних відносин, природокористування та екології, керуючись ст. 144 Конституції України, пп. 34 п. 1 ст. 26 Закону України "Про місцеве самоврядування в Україні", ст. 12, 116, 118, 121, 122, 186-1 Земельного кодексу України, ст. 20 та п. 1 ст. 4-1 Закону України "Про державну реєстрацію речових прав на нерухоме майно та їх обтяжень" сесія Давидівської сільської ради

ВИРІШИЛА:

1. Затвердити проект землеустрою щодо відведення земельної ділянки та передачі її в приватну власність гр. Мисяк Світлани Дмитрівни для ведення особистого селянського господарства с. Городиславичі, Львівського району, Львівської області.
2. Передати у власність гр. Мисяк Світлани Дмитрівни земельну ділянку, площею 0,1605 га, кадастровий номер 4623684400:02:002:0296 для ведення особистого селянського господарства с. Городиславичі, Львівського району, Львівської області.
3. Реєстрацію речового права власності на земельну ділянку гр. Мисяк Світлани Дмитрівни провести за власні кошти.
4. Контроль за виконанням даного рішення покласти на голову постійної комісії з питань земельних відносин, природокористування та екології Кінаша М.Ю.



Володимир КЕРНИЦЬКИЙ



УКРАЇНА
ДАВИДІВСЬКА СІЛЬСЬКА РАДА
Львівського району Львівської області
12-та сесія 8-го демократичного скликання

Р І Ш Е Н Н Я №249 - 12/2022

10 лютого 2022 року

про затвердження проекту землеустрою
щодо відведення земельної ділянки
власність гр. Оршуляк Р.В.
ОСГ в с. Миколаїв

Заслухавши начальника відділу земельних ресурсів Давидівської сільської ради Собенка З.М., який зачитав заяву гр. Оршуляк Романа Володимировича про затвердження проекту землеустрою щодо відведення земельної ділянки та передачі її в приватну власність, площею 0,2084 га, кадастровий номер 4623684400:01:001:0344 для ведення особистого селянського господарства урочище «Воротиська», с. Миколаїв, Львівського району, Львівської області, розглянувши пропозиції постійної комісії з питань земельних відносин, природокористування та екології, керуючись ст. 144 Конституції України, пп. 34 п. 1 ст. 26 Закону України «Про місцеве самоврядування в Україні», ст. 12, 116, 118, 121, 122, 186-1 Земельного кодексу України, ст. 20 та п. 1 ст. 4-1 Закону України «Про державну реєстрацію речових прав на нерухоме майно та їх оборотів» сесія Давидівської сільської ради

В И Р І Ш И Л А:

1. Затвердити проект землеустрою щодо відведення земельної ділянки та передачі її в приватну власність гр. Оршуляк Роману Володимировичу для ведення особистого селянського господарства урочище «Воротиська», с. Миколаїв, Львівського району, Львівської області.
2. Передати у власність гр. Оршуляк Роману Володимировичу земельну ділянку, площею 0,2084 га, кадастровий номер 4623684400:01:001:0344 для ведення особистого селянського господарства урочище «Воротиська», с. Миколаїв, Львівського району, Львівської області.
3. Реєстрацію речового права власності на земельну ділянку гр. Оршуляк Роману Володимировичу провести за власні кошти.
4. Контроль за виконанням даного рішення покласти на голову постійної комісії з питань земельних відносин, природокористування та екології Кінаша М.Ю.



Володимир КЕРНИЦЬКИЙ



УКРАЇНА
ДАВИДІВСЬКА СІЛЬСЬКА РАДА
Львівського району Львівської області
12-та сесія 8-го демократичного скликання

Р І Ш Е Н Н Я №250 - 12/2022

10 лютого 2022 року

Про затвердження проекту землеустрою
щодо відведення земельної ділянки
у власність гр. Кузьмин Н.С.
ОСГ в с. Підсоснів

Враховуючи зауваження начальника відділу земельних ресурсів Давидівської сільської ради
Кузьмина З.М., який зачитав заяву гр. Кузьмин Надії Степанівни про затвердження
проекту землеустрою щодо відведення земельної ділянки та передачі її в приватну
власність, площею 0,1500 га, кадастровий номер 4623684400:01:002:0440 для
ведення особистого селянського господарства урочище «Мочериська», с.
Підсоснів, Львівського району, Львівської області., врахувавши пропозиції
постійної комісії з питань земельних відносин, природокористування та екології,
уточнюючі ст. 144 Конституції України, пп. 34 п. 1 ст. 26 Закону України «Про
співення самоврядування в Україні», ст. 12, 116, 118, 121, 122, 186-1 Земельного
Закону України, ст. 20 та п. 1 ст. 4-1 Закону України «Про державну реєстрацію
речових прав на нерухоме майно та їх обтяжень» сесія Давидівської сільської ради

В И Р І Ш И Л А:

1. Затвердити проект землеустрою щодо відведення земельної ділянки та
передачі її в приватну власність гр. Кузьмин Надії Степанівни для ведення
особистого селянського господарства урочище «Мочериська», с. Підсоснів,
Львівського району, Львівської області.
2. Передати у власність гр. Кузьмин Надії Степанівни земельну ділянку, площею
0,1500 га, кадастровий номер 4623684400:01:002:0440 для ведення особистого
селянського господарства урочище «Мочериська», с. Підсоснів, Львівського
району, Львівської області.
3. Реєстрацію речового права власності на земельну ділянку гр. Кузьмин Надії
Степанівни провести за власні кошти.
4. Контроль за виконанням даного рішення покласти на голову постійної комісії
з питань земельних відносин, природокористування та екології Кінаша М.Ю.



Володимир КЕРНИЦЬКИЙ



УКРАЇНА
ДАВИДІВСЬКА СІЛЬСЬКА РАДА
Львівського району Львівської області
12-та сесія 8-го демократичного скликання

Р І Ш Е Н Н Я №251 - 12/2022

від 10 лютого 2022 року

Про затвердження проекту землеустрою
щодо відведення земельних ділянок
у власність гр. Пилипців О.Г.
для ОСГ в с. Підсоснів

Заслухавши начальника відділу земельних ресурсів Давидівської сільської ради Собенка З.М., який зачитав заяву гр. Пилипців Ольги Григорівни про затвердження проекту землеустрою щодо відведення земельних ділянок та передачі їх в приватну власність, площею 0,1971 га кадастровий номер 4623684400:01:002:0432 та 0,1427 га кадастровий номер 4623684400:01:002:0441 для ведення особистого селянського господарства, які знаходяться за адресою с. Підсоснів, Львівського району, Львівської області, врахувавши пропозиції постійної комісії з питань земельних відносин, природокористування та екології, керуючись ст. 144 Конституції України, пп. 34 п. 1 ст. 26 Закону України "Про місцеве самоврядування в Україні", ст. 12, 116, 118, 121, 122, 186-1 Земельного кодексу України, ст. 20 та п. 1 ст. 4-1 Закону України "Про державну реєстрацію речових прав на нерухоме майно та їх обтяжень" сесія Давидівської сільської ради

В И Р І Ш И Л А:

1. Затвердити проект землеустрою щодо відведення земельних ділянок та передачі їх в приватну власність гр. Пилипців Ользі Григорівні для ведення особистого селянського господарства, які знаходяться за адресою с. Підсоснів Львівського району, Львівської області.
2. Передати у власність гр. Пилипців Ользі Григорівні земельні ділянки, площею 0,1971 га кадастровий номер 4623684400:01:002:0432 та 0,1427 га кадастровий номер 4623684400:01:002:0441 для ведення особистого селянського господарства, які знаходяться за адресою с. Підсоснів, Львівського району, Львівської області.
3. Реєстрацію речового права власності на земельну ділянку гр. Пилипців Ользі Григорівні провести за власні кошти.
4. Контроль за виконанням даного рішення покласти на голову постійної комісії з питань земельних відносин, природокористування та екології Кінаша М.Ю.

Володимир КЕРНИЦЬКИЙ





УКРАЇНА
ДАВИДІВСЬКА СІЛЬСЬКА РАДА
Львівського району Львівської області
12-та сесія 8-го демократичного скликання

Р І Ш Е Н Н Я №252 - 12/2022

від 10 лютого 2022 року

Про затвердження проекту землеустрою
щодо відведення земельної ділянки
у власність гр. Скаліш І.В.
для ведення ОСГ в с. Городиславичі

Заслухавши начальника відділу земельних ресурсів Давидівської сільської ради
Собенка З.М., який зачитав заяву гр. Скаліш Івана Володимировича про
затвердження проекту землеустрою щодо відведення земельної ділянки та передачі
її в приватну власність, площею 0,2000 га, кадастровий номер
4623684400:09:000:0082 для ведення особистого селянського господарства
у с. Городиславичі, Львівського району, Львівської області,
розглянувши пропозиції постійної комісії з питань земельних відносин,
природокористування та екології, керуючись ст. 144 Конституції України, пп. 34 п.
ст. 26 Закону України "Про місцеве самоврядування в Україні", ст. 12, 116, 118,
ст. 21, 122, 186-1 Земельного кодексу України, ст. 20 та п. 1 ст. 4-1 Закону України
Про державну реєстрацію речових прав на нерухоме майно та їх обтяжень" сесія
Давидівської сільської ради

В И Р І Ш И Л А:

1. Затвердити проект землеустрою щодо відведення земельної ділянки та
передачі її в приватну власність гр. Скаліш Івану Володимировичу для
ведення особистого селянського господарства урочище «Під Гумном», с.
Городиславичі, Львівського району, Львівської області.
2. Передати у власність гр. Скаліш Івану Володимировичу земельну ділянку,
площею 0,2000 га, кадастровий номер 4623684400:09:000:0082 для ведення
особистого селянського господарства урочище «Під Гумном», с.
Городиславичі, Львівського району, Львівської області.
3. Реєстрацію речового права власності на земельну ділянку гр Скаліш Івану
Володимировичу провести за власні кошти.
4. Контроль за виконанням даного рішення покласти на голову постійної комісії
з питань земельних відносин, природокористування та екології Кінаша М.Ю.



Володимир КЕРНИЦЬКИЙ



УКРАЇНА
ДАВИДІВСЬКА СІЛЬСЬКА РАДА
Львівського району Львівської області
12-та сесія 8-го демократичного скликання

РІШЕННЯ №253 - 12/2022

від 10 лютого 2022 року

Про затвердження проекту землеустрою
щодо відведення земельної ділянки
у власність гр. Гирик Є.Т.
для ОЖБ в с. Городиславичі

Заслухавши начальника відділу земельних ресурсів Давидівської сільської ради
Кобенка З.М., який зачитав заяву гр. Гирик Євгенія Теодоровича про затвердження
проекту землеустрою щодо відведення земельної ділянки та передачі її в приватну
власність, площею 0,4000 га, кадастровий номер 4623684400:02:001:0191 для
ведення особистого селянського господарства урочище «Кут», с. Городиславичі,
Львівського району, Львівської області, врахувавши пропозиції постійної комісії з
питань земельних відносин, природокористування та екології, керуючись ст. 144
Конституції України, пп. 34 п. 1 ст. 26 Закону України «Про місцеве
самоврядування в Україні», ст. 12, 116, 118, 121, 122, 186-1 Земельного кодексу
України, ст. 20 та п. 1 ст. 4-1 Закону України «Про державну реєстрацію речових
прав на нерухоме майно та їх обтяжень» сесія Давидівської сільської ради

ВИРІШИЛА:

Затвердити проект землеустрою щодо відведення земельної ділянки та
передачі її в приватну власність гр. Гирик Євгенію Теодоровичу для ведення
особистого селянського господарства урочище «Кут», с. Городиславичі,
Львівського району, Львівської області.
Передати у власність гр. Гирик Євгенію Теодоровичу земельну ділянку,
площею 0,4000 га, кадастровий номер 4623684400:02:001:0191 для ведення
особистого селянського господарства урочище «Кут», с. Городиславичі,
Львівського району, Львівської області.
Реєстрацію речового права власності на земельну ділянку гр. Гирик Євгенію
Теодоровичу провести за власні кошти.
Контроль за виконанням даного рішення покласти на голову постійної комісії
з питань земельних відносин, природокористування та екології Кінаша М.Ю.



Володимир КЕРНИЦЬКИЙ



УКРАЇНА

ДАВИДІВСЬКА СІЛЬСЬКА РАДА

Львівського району Львівської області
12-та сесія 8-го демократичного скликання

Р І Ш Е Н Н Я №254 - 12/2022

від 10 лютого 2022 року

Про затвердження проекту землеустрою
щодо відведення земельної ділянки
у власність гр. Борбуляк О.Є.
для ОСГ в с. Миколаїв

Заслухавши начальника відділу земельних ресурсів Давидівської сільської ради Собенка З.М., який зачитав заяву гр. Борбуляк Олександрі Євгенівни про затвердження проекту землеустрою щодо відведення земельної ділянки та передачі її в приватну власність, площею 0,5000 га, кадастровий номер 4623684400:01:001:0342 для ведення особистого селянського господарства на території урочища «За хрестом» («Чверті») в с. Миколаїв, Львівського району, Львівської області, врахувавши пропозиції постійної комісії з питань земельних відносин, природокористування та екології, керуючись ст. 144 Конституції України, пп. 34 п. 1 ст. 26 Закону України «Про місцеве самоврядування в Україні», ст. 12, 116, 118, 121, 122, 186-1 Земельного кодексу України, ст. 20 та п. 1 ст. 4-1 Закону України «Про державну реєстрацію речових прав на нерухоме майно та їх обтяжень» сесія Давидівської сільської ради

В И Р І Ш И Л А:

Затвердити проект землеустрою щодо відведення земельної ділянки та передачі її в приватну власність гр. Борбуляк Олександрі Євгенівни для ведення особистого селянського господарства на території урочища «За хрестом» («Чверті») в с. Миколаїв, Львівського району, Львівської області.

Передати у власність гр. Борбуляк Олександрі Євгенівни земельну ділянку, площею 0,5000 га, кадастровий 4623684400:01:001:0342 для ведення особистого селянського господарства на території урочища «За хрестом» («Чверті») в с. Миколаїв, Львівського району, Львівської області.

Реєстрацію речового права власності на земельну ділянку гр. Борбуляк Олександрі Євгенівни провести за власні кошти.

Контроль за виконанням даного рішення покласти на голову постійної комісії з питань земельних відносин, природокористування та екології Кінаша М.Ю.



Володимир КЕРНИЦЬКИЙ



УКРАЇНА
ДАВИДІВСЬКА СІЛЬСЬКА РАДА
Львівського району Львівської області
12-та сесія 8-го демократичного скликання

РІШЕННЯ №255 - 12/2022

10 лютого 2022 року

про затвердження проекту землеустрою
щодо відведення земельної ділянки
власність гр. Басс А.С.
ОСГ в с. Гаї

Враховавши начальника відділу земельних ресурсів Давидівської сільської ради
З.М., який зачитав заяву гр. Басс Андрія Сергійовича про затвердження
землеустрою щодо відведення земельної ділянки та передачі її в приватну
площею 0,2500 га, кадастровий номер 4623684400:03:002:0271 для
селянського господарства, на території урочища Шинів, с. Гаї,
Львівської області, врахувавши пропозиції постійної комісії з
Львівського району, природокористування та екології, керуючись ст. 144
Земельних відносин, природокористування та екології, керуючись ст. 144
Земельних відносин, пп. 34 п. 1 ст. 26 Закону України "Про місцеве
самоврядування в Україні", ст. 12, 116, 118, 121, 122, 186-1 Земельного кодексу
України, ст. 20 та п. 1 ст. 4-1 Закону України "Про державну реєстрацію речових
на нерухоме майно та їх обтяжень" сесія Давидівської сільської ради

ВИРІШИЛА:

1. Затвердити проект землеустрою щодо відведення земельної ділянки та передачі її в приватну власність гр. Басс Андрію Сергійовичу для ведення особистого селянського господарства на території урочища Шинів, с. Гаї, Львівського району, Львівської області.
2. Передати у власність гр. Басс Андрію Сергійовичу земельну ділянку, площею 0,2500 га, кадастровий номер 4623684400:03:002:0271 для ведення особистого селянського господарства, на території урочища Шинів, с. Гаї, Львівського району, Львівської області.
3. Реєстрацію речового права власності на земельну ділянку гр. Басс Андрію Сергійовичу провести за власні кошти.
4. Контроль за виконанням даного рішення покласти на голову постійної комісії з питань земельних відносин, природокористування та екології Кінаша М.Ю.



Володимир КЕРНИЦЬКИЙ



УКРАЇНА
ДАВИДІВСЬКА СІЛЬСЬКА РАДА
Львівського району Львівської області
12-та сесія 8-го демократичного скликання

РІШЕННЯ №256 - 12/2022

від 10 лютого 2022 року

Про затвердження проекту землеустрою
щодо відведення земельної ділянки
у власність гр. Мельник С.-Є.І.
для ОСГ в с. Гаї

Заслухавши начальника відділу земельних ресурсів Давидівської сільської ради Собенка З.М., який зачитав заяву гр. Мельник Стефанії-Євгенії Іванівни про затвердження проекту землеустрою щодо відведення земельної ділянки та передачі її в приватну власність, площею 0,1784 га, кадастровий номер 4623684400:03:001:0348 для ведення особистого селянського господарства, на території с. Гаї, Львівського району, Львівської області, врахувавши пропозиції постійної комісії з питань земельних відносин, природокористування та екології, керуючись ст. 144 Конституції України, пп. 34 п. 1 ст. 26 Закону України "Про місцеве самоврядування в Україні", ст. 12, 116, 118, 121, 122, 186-1 Земельного кодексу України, ст. 20 та п. 1 ст. 4-1 Закону України "Про державну реєстрацію речових прав на нерухоме майно та їх обтяжень" сесія Давидівської сільської ради

ВИРІШИЛА:

1. Затвердити проект землеустрою щодо відведення земельної ділянки та передачі її в приватну власність гр. Мельник Стефанії-Євгенії Іванівни для ведення особистого селянського господарства на території с. Гаї, Львівського району, Львівської області.
2. Передати у власність гр. Мельник Стефанії-Євгенії Іванівни земельну ділянку, площею 0,1784 га, кадастровий номер 4623684400:03:001:0348 для ведення особистого селянського господарства, на території с. Гаї, Львівського району, Львівської області.
3. Реєстрацію речового права власності на земельну ділянку гр. Мельник Стефанії-Євгенії Іванівни провести за власні кошти.
4. Контроль за виконанням даного рішення покласти на голову постійної комісії з питань земельних відносин, природокористування та екології Кінаша М.Ю.



 **Володимир КЕРНИЦЬКИЙ**



УКРАЇНА
ДАВИДІВСЬКА СІЛЬСЬКА РАДА
Львівського району Львівської області
12-та сесія 8-го демократичного скликання

Р І Ш Е Н Н Я №257 - 12/2022

від 10 лютого 2022 року

Про затвердження проекту землеустрою
щодо відведення земельної ділянки
у власність гр. Гевко С.М.
для ОСГ в с. Миколаїв

Заслухавши начальника відділу земельних ресурсів Давидівської сільської ради Собенка З.М., який зачитав заяву гр. Гевко Соломії Михайлівни про затвердження проекту землеустрою щодо відведення земельної ділянки та передачі її в приватну власність, площею 0,5700 га, кадастровий номер 4623684400:01:002:0442 для ведення особистого селянського господарства, на території урочища «За млином» в с. Миколаїв, Львівського району, Львівської області, врахувавши пропозиції постійної комісії з питань земельних відносин, природокористування та екології, керуючись ст. 144 Конституції України, пп. 34 п. 1 ст. 26 Закону України «Про місцеве самоврядування в Україні», ст. 12, 116, 118, 121, 122, 186-1 Земельного кодексу України, ст. 20 та п. 1 ст. 4-1 Закону України «Про державну реєстрацію речових прав на нерухоме майно та їх обтяжень» сесія Давидівської сільської ради

В И Р І Ш И Л А:

1. Затвердити проект землеустрою щодо відведення земельної ділянки та передачі її в приватну власність гр. Гевко Соломії Михайлівни для ведення особистого селянського господарства на території урочища «За млином» в с. Миколаїв, Львівського району, Львівської області.
2. Передати у власність гр. Гевко Соломії Михайлівни земельну ділянку, площею 0,5700 га, кадастровий номер 4623684400:01:002:0442 для ведення особистого селянського господарства на території урочища «За млином» в с. Миколаїв, Львівського району, Львівської області.
3. Реєстрацію речового права власності на земельну ділянку гр. Гевко Соломії Михайлівни провести за власні кошти.
4. Контроль за виконанням даного рішення покласти на голову постійної комісії з питань земельних відносин, природокористування та екології Кінаша М.Ю.



Володимир КЕРНИЦЬКИЙ



УКРАЇНА
ДАВИДІВСЬКА СІЛЬСЬКА РАДА
Львівського району Львівської області
12-та сесія 8-го демократичного скликання

Р І Ш Е Н Н Я №258 - 12/2022

10 лютого 2022 року

Про затвердження проекту землеустрою
щодо відведення земельної ділянки
власність гр. Равка М.М.
ОСГ в с. Миколаїв

Заслухавши начальника відділу земельних ресурсів Давидівської сільської ради Собенка З.М., який зачитав заяву гр. Равка Марії Михайлівни про затвердження проекту землеустрою щодо відведення земельної ділянки та передачі її в приватну власність, площею 0,5000 га, кадастровий номер 4623684400:01:002:0436 для ведення особистого селянського господарства на території урочища «Мочериська» в с. Миколаїв, Львівського району, Львівської області, врахувавши пропозиції постійної комісії з питань земельних відносин, природокористування та екології, керуючись ст. 144 Конституції України, пп. 34 і ст. 26 Закону України «Про місцеве самоврядування в Україні», ст. 12, 116, пп. 121, 122, 186-1 Земельного кодексу України, ст. 20 та п. 1 ст. 4-1 Закону України «Про державну реєстрацію речових прав на нерухоме майно та їх оборотів» сесія Давидівської сільської ради

В И Р І Ш И Л А:

1. Затвердити проект землеустрою щодо відведення земельної ділянки та передачі її в приватну власність гр. Равка Марії Михайлівни для ведення особистого селянського господарства на території урочища «Мочериська» в с. Миколаїв, Львівського району, Львівської області.
2. Передати у власність гр. Равка Марії Михайлівни земельну ділянку, площею 0,5000 га, кадастровий номер 4623684400:01:002:0436 для ведення особистого селянського господарства на території урочища «Мочериська» в с. Миколаїв, Львівського району, Львівської області.
3. Реєстрацію речового права власності на земельну ділянку гр. Равка Марії Михайлівни провести за власні кошти.
4. Для виконання даного рішення покласти на голову постійної комісії з питань земельних відносин, природокористування та екології Кінаша М.Ю.



Володимир КЕРНИЦЬКИЙ



УКРАЇНА
ДАВИДІВСЬКА СІЛЬСЬКА РАДА
Львівського району Львівської області
12-та сесія 8-го демократичного скликання

РІШЕННЯ №259 - 12/2022

від 10 лютого 2022 року

Про затвердження проекту землеустрою
щодо відведення земельної ділянки
у власність гр. Хомі І.О.
для ОСГ в с. Пасіки-Зубрицькі

Заслухавши начальника відділу земельних ресурсів Давидівської сільської ради Собенка З.М., який зачитав заяву гр. Хомі Іванні Осипівні про затвердження проекту землеустрою щодо відведення земельної ділянки та передачі її в приватну власність, площею 0,1824 га, кадастровий номер 4623685100:01:001:0876 для ведення особистого селянського господарства в с. Пасіки-Зубрицькі, Львівського району, Львівської області, врахувавши пропозиції постійної комісії з питань земельних відносин, природокористування та екології, керуючись ст. 144 Конституції України, пп. 34 п. 1 ст. 26 Закону України "Про місцеве самоврядування в Україні", ст. 12, 116, 118, 121, 122, 186-1 Земельного кодексу України, ст. 20 та п. 1 ст. 4-1 Закону України "Про державну реєстрацію речових прав на нерухоме майно та їх обтяжень" сесія Давидівської сільської ради

ВИРІШИЛА:

1. Затвердити проект землеустрою щодо відведення земельної ділянки та передачі її в приватну власність гр. Хомі Іванні Осипівні для ведення особистого селянського господарства в с. Пасіки-Зубрицькі, Львівського району, Львівської області.
 2. Передати у власність гр. Хомі Іванні Осипівні земельну ділянку, площею 0,1824 га, кадастровий номер 4623685100:01:001:0876 для ведення особистого селянського господарства в с. Пасіки-Зубрицькі, Львівського району, Львівської області.
 3. Реєстрацію речового права власності на земельну ділянку гр. Хомі Іванні Осипівні провести за власні кошти.
- Контроль за виконанням даного рішення покласти на голову постійної комісії з питань земельних відносин, природокористування та екології Кінаша М.Ю.



Володимир КЕРНИЦЬКИЙ



Handwritten signature in blue ink

Володимир КЕРНИЦЬКИЙ

Контроль за виконанням умов рішення покласти на голову постійної комісії районного ради у м. Львів...
Розглянуто рішення районної ради у м. Львів...
Розглянуто рішення районної ради у м. Львів...
Розглянуто рішення районної ради у м. Львів...
Розглянуто рішення районної ради у м. Львів...

В И Р Ш И Т А :

Враховуючи подані документи...
Згідно з ч. 1 ст. 26 Закону України...
Враховуючи рішення районної ради...
Враховуючи рішення районної ради...
Враховуючи рішення районної ради...

Відомо про те, що...
Враховуючи рішення районної ради...
Враховуючи рішення районної ради...

Л. П. П. П. П. П. № 100 - 11/2017

Л. П. П. П. П. П. № 100 - 11/2017





УКРАЇНА
ДАВИДІВСЬКА СІЛЬСЬКА РАДА
Львівського району Львівської області
12-та сесія 8-го демократичного скликання

РІШЕННЯ №261 - 12/2022

10 лютого 2022 року

Про затвердження проєкту землеустрою
щодо відведення земельної ділянки
у власність гр. Гарда А.О.
для ОСГ в с. Пасіки-Зубрицькі

Заслухавши начальника відділу земельних ресурсів Давидівської сільської ради Собенка З.М., який зачитав заяву гр. Гарди Андрія Орестовича про затвердження проєкту землеустрою щодо відведення земельної ділянки та передачі її в приватну власність, площею 0,0900 га, кадастровий номер 4623685100:01:002:1558 для ведення особистого селянського господарства в с. Пасіки-Зубрицькі, Львівського району, Львівської області, врахувавши пропозиції постійної комісії з питань земельних відносин, природокористування та екології, керуючись ст. 144 Конституції України, пп. 34 п. 1 ст. 26 Закону України "Про місцеве самоврядування в Україні", ст. 12, 116, 118, 121, 122, 186-1 Земельного кодексу України, ст. 20 та п. 1 ст. 4-1 Закону України "Про державну реєстрацію речових прав на нерухоме майно та їх обтяжень" сесія Давидівської сільської ради

ВИРІШИЛА:

1. Затвердити проєкт землеустрою щодо відведення земельної ділянки та передачі її в приватну власність гр. Гарда Андрію Орестовичу для ведення особистого селянського господарства в с. Пасіки-Зубрицькі, Львівського району, Львівської області.
2. Передати у власність гр. Гарда Андрію Орестовичу земельну ділянку, площею 0,0900 га, кадастровий номер 4623685100:01:002:1558 для ведення особистого селянського господарства в с. Пасіки-Зубрицькі, Львівського району, Львівської області.
3. Реєстрацію речового права власності на земельну ділянку гр. Гарда Андрію Орестовичу провести за власні кошти.
4. Контроль за виконанням даного рішення покласти на голову постійної комісії з питань земельних відносин, природокористування та екології Кінаша М.Ю.



Володимир КЕРНИЦЬКИЙ



УКРАЇНА
ДАВИДІВСЬКА СІЛЬСЬКА РАДА
Львівського району Львівської області
12-та сесія 8-го демократичного скликання

РІШЕННЯ №262 - 12/2022

від 10 лютого 2022 року

Про затвердження проекту землеустрою
щодо відведення земельної ділянки
у власність гр. Лабі Р.М.
для ОСГ в с. Пасіки-Зубрицькі

Заслухавши начальника відділу земельних ресурсів Давидівської сільської ради Собенка З.М., який зачитав заяву гр. Лабі Романа Мирославовича про затвердження проекту землеустрою щодо відведення земельної ділянки та передачі її в приватну власність, площею 0,0900 га, кадастровий номер 4623685100:01:002:1559 для ведення особистого селянського господарства в с. Пасіки-Зубрицькі, Львівського району, Львівської області, врахувавши пропозиції постійної комісії з питань земельних відносин, природокористування та екології, керуючись ст. 144 Конституції України, пп. 34 п. 1 ст. 26 Закону України "Про місцеве самоврядування в Україні", ст. 12, 116, 118, 121, 122, 186-1 Земельного кодексу України, ст. 20 та п. 1 ст. 4-1 Закону України "Про державну реєстрацію речових прав на нерухоме майно та їх обтяжень" сесія Давидівської сільської ради

В И Р І Ш И Л А:

1. Затвердити проект землеустрою щодо відведення земельної ділянки та передачі її в приватну власність гр. Лабі Роману Мирославовичу для ведення особистого селянського господарства в с. Пасіки-Зубрицькі, Львівського району, Львівської області.
2. Передати у власність гр. Лабі Роману Мирославовичу земельну ділянку, площею 0,0900 га, кадастровий номер 4623685100:01:002:1559 для ведення особистого селянського господарства в с. Пасіки-Зубрицькі, Львівського району, Львівської області.
3. Реєстрацію речового права власності на земельну ділянку гр. Лабі Роману Мирославовичу провести за власні кошти.
4. Контроль за виконанням даного рішення покласти на голову постійної комісії з питань земельних відносин, природокористування та екології Кінаша М.Ю.



Володимир КЕРНИЦЬКИЙ



УКРАЇНА
ДАВИДІВСЬКА СІЛЬСЬКА РАДА
Львівського району Львівської області
12-та сесія 8-го демократичного скликання

РІШЕННЯ №263 - 12/2022

від 10 лютого 2022 року

Про затвердження проекту землеустрою
щодо відведення земельної ділянки
у власність гр. Малеванчук О.П.
для ОСГ в с. Пасіки-Зубрицькі

Заслухавши начальника відділу земельних ресурсів Давидівської сільської ради Собенка З.М., який зачитав заяву гр. Малеванчук Ольги Петрівни про затвердження проекту землеустрою щодо відведення земельної ділянки та передачі її в приватну власність, площею 0,1800 га, кадастровий номер 4623685100:01:002:1556 для ведення особистого селянського господарства в с. Пасіки-Зубрицькі, Львівського району, Львівської області, врахувавши пропозиції постійної комісії з питань земельних відносин, природокористування та екології, керуючись ст. 144 Конституції України, пп. 34 п. 1 ст. 26 Закону України "Про місцеве самоврядування в Україні", ст. 12, 116, 118, 121, 122, 186-1 Земельного кодексу України, ст. 20 та п. 1 ст. 4-1 Закону України "Про державну реєстрацію речових прав на нерухоме майно та їх обтяжень" сесія Давидівської сільської ради

ВИРІШИЛА:

1. Затвердити проект землеустрою щодо відведення земельної ділянки та передачі її в приватну власність гр. Малеванчук Ользі Петрівні для ведення особистого селянського господарства в с. Пасіки-Зубрицькі, Львівського району, Львівської області.
2. Передати у власність гр. Малеванчук Ользі Петрівні земельну ділянку, площею 0,1800 га, кадастровий номер 4623685100:01:002:1556 для ведення особистого селянського господарства в с. Пасіки-Зубрицькі, Львівського району, Львівської області.
3. Реєстрацію речового права власності на земельну ділянку гр. Малеванчук Ользі Петрівні провести за власні кошти.
4. Контроль за виконанням даного рішення покласти на голову постійної комісії з питань земельних відносин, природокористування та екології Кінаша М.Ю.



Володимир КЕРНИЦЬКИЙ



УКРАЇНА
ДАВИДІВСЬКА СІЛЬСЬКА РАДА
Львівського району Львівської області
12-та сесія 8-го демократичного скликання

Р І Ш Е Н Н Я №264 - 12/2022

від 10 лютого 2022 року

Про затвердження проекту землеустрою
щодо відведення земельної ділянки
у власність гр. Кільбасович В.Ю.
для ОСГ в с. Старе Село

Заслухавши начальника відділу земельних ресурсів Давидівської сільської ради Собенка З.М., який зачитав заяву гр. Кільбасович Віти Юріївни про затвердження проекту землеустрою щодо відведення земельної ділянки та передачі її в приватну власність, площею 0,1100 га, кадастровий номер 4623687100:01:003:0432 для ведення особистого селянського господарства в с. Старе Село, Львівського району, Львівської області, врахувавши пропозиції постійної комісії з питань земельних відносин, природокористування та екології, беручись ст. 144 Конституції України, пп. 34 п. 1 ст. 26 Закону України "Про місцеве самоврядування в Україні", ст. 12, 116, 118, 121, 122, 186-1 Земельного кодексу України, ст. 20 та п. 1 ст. 4-1 Закону України "Про державну реєстрацію речових прав на нерухоме майно та їх обтяжень" сесія Давидівської сільської ради

В И Р І Ш И Л А:

1. Затвердити проект землеустрою щодо відведення земельної ділянки та передачі її в приватну власність гр. Кільбасович Віти Юріївни для ведення особистого селянського господарства в с. Старе Село, Львівського району, Львівської області.
2. Передати у власність гр. Кільбасович Віти Юріївни земельну ділянку, площею 0,1100 га, кадастровий номер 4623687100:01:003:0432 для ведення особистого селянського господарства в с. Старе Село, Львівського району, Львівської області.
3. Реєстрацію речового права власності на земельну ділянку гр. Кільбасович Віти Юріївни провести за власні кошти.
4. Контроль за виконанням даного рішення покласти на голову постійної комісії з питань земельних відносин, природокористування та екології Кінаша М.Ю.



Володимир КЕРНИЦЬКИЙ



УКРАЇНА
ДАВИДІВСЬКА СІЛЬСЬКА РАДА
Львівського району Львівської області
12-та сесія 8-го демократичного скликання

Р І Ш Е Н Н Я №265 - 12/2022

10 лютого 2022 року

Про затвердження проекту землеустрою щодо відведення земельної ділянки в приватну власність гр. Романович М.С. на території Давидівської сільської ради

Заступивши начальника відділу земельних ресурсів Давидівської сільської ради Собенка З.М., який зачитав заяву гр. Романович Миколи Степановича про затвердження проекту землеустрою щодо відведення земельної ділянки та передачі її в приватну власність, площею 0,1030 га, кадастровий номер 4623687100:08:000:0120 для ведення особистого селянського господарства на території Давидівської сільської ради, Львівського району, Львівської області, розглянувши пропозиції постійної комісії з питань земельних відносин, природокористування та екології, керуючись ст. 144 Конституції України, пп. 34 ст. 26 Закону України "Про місцеве самоврядування в Україні", ст. 12, 116, 121, 122, 186-1 Земельного кодексу України, ст. 20 та п. 1 ст. 4-1 Закону України "Про державну реєстрацію речових прав на нерухоме майно та їх оборот" сесія Давидівської сільської ради

В И Р І Ш И Л А:

1. Затвердити проект землеустрою щодо відведення земельної ділянки та передачі її в приватну власність гр. Романович Миколі Степановичу для ведення особистого селянського господарства на території Давидівської сільської ради, Львівського району, Львівської області.
2. Передати у власність гр. Романович Миколі Степановичу земельну ділянку, площею 0,1030 га, кадастровий номер 4623687100:08:000:0120 для ведення особистого селянського господарства на території Давидівської сільської ради, Львівського району, Львівської області.
3. Реєстрацію речового права власності на земельну ділянку гр. Романович Миколі Степановичу провести за власні кошти.
4. Контроль за виконанням даного рішення покласти на голову постійної комісії з питань земельних відносин, природокористування та екології Кінаша М.Ю.



Володимир КЕРНИЦЬКИЙ



УКРАЇНА
ДАВИДІВСЬКА СІЛЬСЬКА РАДА
Львівського району Львівської області
12-та сесія 8-го демократичного скликання

Р І Ш Е Н Н Я №266 - 12/2022

... лютого 2022 року

Про затвердження проекту землеустрою щодо відведення земельної ділянки в частинній приватній власності гр. Худзій Р.В. для ведення особистого селянського господарства в с. Старе Село ОСГ в с. Старе Село

Заслухавши начальника відділу земельних ресурсів Давидівської сільської ради Собенка З.М., який зачитав заяву гр. Худзій Руслана Володимировича про затвердження проекту землеустрою щодо відведення земельної ділянки та передачі її в приватну власність, площею 0,1085 га, кадастровий номер 4623687100:01:002:0474 для ведення особистого селянського господарства в с. Старе Село, Львівського району, Львівської області, врахувавши пропозиції постійної комісії з питань земельних відносин, природокористування та екології, керуючись ст. 144 Конституції України, пп. 34 п. 1 ст. 26 Закону України "Про місцеве самоврядування в Україні", ст. 12, 116, 118, 121, 122, 186-1 Земельного кодексу України, ст. 20 та п. 1 ст. 4-1 Закону України "Про державну реєстрацію речових прав на нерухоме майно та їх обтяжень" сесія Давидівської сільської ради

В И Р І Ш И Л А:

1. Затвердити проект землеустрою щодо відведення земельної ділянки та передачі її в приватну власність гр. Худзій Руслану Володимировичу для ведення особистого селянського господарства в с. Старе Село, Львівського району, Львівської області.
2. Передати у власність гр. Худзій Руслану Володимировичу земельну ділянку, площею 0,1085 га, кадастровий номер 4623687100:01:002:0474 для ведення особистого селянського господарства в с. Старе Село, Львівського району, Львівської області.
3. Реєстрацію речового права власності на земельну ділянку гр. Худзій Руслану Володимировичу провести за власні кошти.
4. Контроль за виконанням даного рішення покласти на голову постійної комісії з питань земельних відносин, природокористування та екології Кінаша М.Ю.



Володимир КЕРНИЦЬКИЙ



УКРАЇНА
ДАВИДІВСЬКА СІЛЬСЬКА РАДА
Львівського району Львівської області
12-та сесія 8-го демократичного скликання

Р І Ш Е Н Н Я №267 - 12/2022

10 лютого 2022 року

про затвердження проекту землеустрою щодо відведення земельної ділянки в приватну власність гр. Шмигельській Л.І.

ОСГ

Заслухавши начальника відділу земельних ресурсів Давидівської сільської ради Собенка З.М., який зачитав заяву гр. Шмигельської Любомири Іванівни про затвердження проекту землеустрою щодо відведення земельної ділянки та передачі її в приватну власність, площею 0,1000 га, кадастровий номер 4623687100:04:000:0057 для ведення особистого селянського господарства на території Давидівської сільської ради, Львівського району, Львівської області, заслухавши пропозиції постійної комісії з питань земельних відносин, природокористування та екології, керуючись ст. 144 Конституції України, пп. 34 п. 1 ст. 26 Закону України "Про місцеве самоврядування в Україні", ст. 12, 116, 118, 121, 122, 186 Земельного кодексу України, ст. 20 та п. 1 ст. 4-1 Закону України "Про державну реєстрацію речових прав на нерухоме майно та їх обтяжень" сесія Давидівської сільської ради

В І Р І Ш И Л А:

1. Затвердити проект землеустрою щодо відведення земельної ділянки та передачі її в приватну власність гр. Шмигельській Любомирі Іванівні для ведення особистого селянського господарства на території Давидівської сільської ради, Львівського району, Львівської області.
2. Передати у власність гр. Шмигельській Любомирі Іванівні земельну ділянку, площею 0,1000 га, кадастровий номер 4623687100:04:000:0057 для ведення особистого селянського господарства в на території Давидівської сільської ради, Львівського району, Львівської області.
3. Реєстрацію речового права власності на земельну ділянку гр. Шмигельській Любомирі Іванівні провести за власні кошти.
4. Контроль за виконанням даного рішення покласти на голову постійної комісії з питань земельних відносин, природокористування та екології Кінаша М.Ю.



Володимир КЕРНИЦЬКИЙ



УКРАЇНА
ДАВИДІВСЬКА СІЛЬСЬКА РАДА
Львівського району Львівської області
12-тя сесія 8-го демократичного скликання

Р І Ш Е Н Н Я №268 - 12/2022

10 лютого 2022 року

Про затвердження проекту землеустрою
щодо відведення земельної ділянки
власність гр. Коваленку Б.М.
ОСГ на території Давидівської сільської ради

Заслухавши начальника відділу земельних ресурсів Давидівської сільської ради Собенка З.М., який зачитав заяву гр. Коваленка Бориса Миколайовича про затвердження проекту землеустрою щодо відведення земельної ділянки та передачі її в приватну власність, площею 0,1000 га, кадастровий номер 4623687100:04:000:0053 для ведення особистого селянського господарства на території Давидівської сільської ради, Львівського району, Львівської області, заслухавши пропозиції постійної комісії з питань земельних відносин, природокористування та екології, керуючись ст. 144 Конституції України, пп. 34 п. 1 ст. 26 Закону України "Про місцеве самоврядування в Україні", ст. 12, 116, 118, 121, 122, 186-1 Земельного кодексу України, ст. 20 та п. 1 ст. 4-1 Закону України "Про державну реєстрацію речових прав на нерухоме майно та їх обтяжень" сесія Давидівської сільської ради

В И Р І Ш И Л А:

Затвердити проект землеустрою щодо відведення земельної ділянки та передачі її в приватну власність гр. Коваленко Борису Миколайовичу для ведення особистого селянського господарства на території Давидівської сільської ради, Львівського району, Львівської області.

Передати у власність гр. Коваленко Борису Миколайовичу земельну ділянку площею 0,1000 га, кадастровий номер 4623687100:04:000:0053 для ведення особистого селянського господарства на території Давидівської сільської ради, Львівського району, Львівської області.

Реєстрацію речового права власності на земельну ділянку гр. Коваленко Борису Миколайовичу провести за власні кошти.

Контроль за виконанням даного рішення покласти на голову постійної комісії з питань земельних відносин, природокористування та екології Кінаша М.Ю.



Володимир КЕРНИЦЬКИЙ



УКРАЇНА
ДАВИДІВСЬКА СІЛЬСЬКА РАДА
Львівського району Львівської області
12-та сесія 8-го демократичного скликання

Р І Ш Е Н Н Я №269 - 12/2022

10 лютого 2022 року

затвердження проекту землеустрою
щодо відведення земельної ділянки
власність гр. Васильків Л.П.
ОСГ в с. Бережани

Заслухавши начальника відділу земельних ресурсів Давидівської сільської
Собенка З.М., який зачитав заяву гр. Васильків Лілії Павлівни про
затвердження проекту землеустрою щодо відведення земельної ділянки та
передачі її в приватну власність, площею 0,1500 га, кадастровий номер
4623688200:02:001:0371 для ведення особистого селянського господарства в с.
Бережани, Львівського району, Львівської області, врахувавши пропозиції
постійної комісії з питань земельних відносин, природокористування та екології,
згідно ст. 144 Конституції України, пп. 34 п. 1 ст. 26 Закону України "Про
проведення самоврядування в Україні", ст. 12, 116, 118, 121, 122, 186-1 Земельного
кодексу України, ст. 20 та п. 1 ст. 4-1 Закону України "Про державну реєстрацію
прав на нерухоме майно та їх обтяжень" сесія Давидівської сільської ради

ВИРІШИЛА:

Затвердити проект землеустрою щодо відведення земельної ділянки та
передачі її в приватну власність гр. Васильків Лілії Павлівни для ведення
особистого селянського господарства в с. Бережани, Львівського району,
Львівської області.

Передати у власність гр. Васильків Лілії Павлівни земельну ділянку, площею
0,1500 га, кадастровий 4623688200:02:001:0371 для ведення особистого
селянського господарства в с. Бережани, Львівського району, Львівської
області.

Реєстрацію речового права власності на земельну ділянку гр. Васильків Лілії
Павлівни провести за власні кошти.

Контроль за виконанням даного рішення покласти на голову постійної комісії
з питань земельних відносин, природокористування та екології Кінаша М.Ю.



Володимир КЕРНИЦЬКИЙ



ДАВИДІВСЬКА
СІЛЬСЬКА РАДА

Том 7

ПРОТОКОЛ

засідання

12 -ої сесії

від 10.02.22 р.

Рішення

з № 270

по № 306



УКРАЇНА
ДАВИДІВСЬКА СІЛЬСЬКА РАДА
Львівського району Львівської області
12-та сесія 8-го демократичного скликання

Р І Ш Е Н Н Я №270 - 12/2022

від 10 лютого 2022 року

**Про затвердження проекту землеустрою
щодо відведення земельної ділянки
у власність гр. Тишук В.С.
для ОСГ в с. Чишки**

Заслухавши начальника відділу земельних ресурсів Давидівської сільської ради Собенка З.М., який зачитав заяву гр. Тишук Василя Степановича про затвердження проекту землеустрою щодо відведення земельної ділянки та передачі її в приватну власність, площею 0,2545 га, кадастровий номер 4623688200:05:000:0173 для ведення особистого селянського господарства в с. Чишки, Львівського району, Львівської області, врахувавши пропозиції постійної комісії з питань земельних відносин, природокористування та екології, керуючись ст. 144 Конституції України, пп. 34 п. 1 ст. 26 Закону України “Про місцеве самоврядування в Україні”, .ст. 12, 116, 118, 121,122, 186-1 Земельного кодексу України, ст. 20 та п. 1 ст. 4-1 Закону України “Про державну реєстрацію речових прав на нерухоме майно та їх обтяжень” сесія Давидівської сільської ради

В И Р І Ш И Л А:

1. Затвердити проект землеустрою щодо відведення земельної ділянки та передачі її в приватну власність гр. Тишук Василю Степановичу для ведення особистого селянського господарства в с. Чишки, Львівського району, Львівської області.
2. Передати у власність гр. Тишук Василю Степановичу земельну ділянку, площею 0,2545 кадастровий номер 4623688200:05:000:0173 для ведення особистого селянського господарства в с. Чишки, Львівського району, Львівської області.
3. Реєстрацію речового права власності на земельну ділянку гр. Тишук Василю Степановичу провести за власні кошти.
4. Контроль за виконанням даного рішення покласти на голову постійної комісії з питань земельних відносин, природокористування та екології Кінаша М.Ю.



Володимир КЕРНИЦЬКИЙ



УКРАЇНА
ДАВИДІВСЬКА СІЛЬСЬКА РАДА
Львівського району Львівської області
12-та сесія 8-го демократичного скликання

Р І Ш Е Н Н Я № 271-12/2022

від 10 лютого 2022 року

Про затвердження проекту землеустрою щодо відведення земельної ділянки у власність гр. Жук М.Б. для ведення ОСГ на території Давидівської сільської ради

Заслухавши начальника відділу земельних ресурсів Давидівської сільської ради Собенка З.М., який зачитав заяву гр. Жук Мар'яни Романівни про затвердження проекту землеустрою щодо відведення у власність земельної ділянки та передачу в приватну власність земельної ділянки, площею 0,3000 га, кадастровий номер 4623683100:02:002:0564 для ведення особистого селянського господарства, яка розташована на території Давидівської сільської ради Львівського району Львівської області, врахувавши пропозиції постійної комісії з питань земельних відносин, природокористування та екології, керуючись ст. 144 Конституції України, пп. 34 п. 1 ст. 26 Закону України "Про місцеве самоврядування в Україні", ст.ст. 12, 116, 118, 121, 122, 186 Земельного кодексу України, ст. 20 та п. 1 ст. 4-1 Закону України "Про державну реєстрацію речових прав на нерухоме майно та їх обтяжень", сесія Давидівської сільської ради

В И Р І Ш И Л А:

1. Затвердити проект землеустрою щодо відведення земельної ділянки гр. Жук Мар'яні Романівні для ведення особистого селянського господарства за адресою: Львівська область, Львівський район, Давидівська сільська рада.
2. Передати у власність гр. Жук Мар'яні Романівні земельну ділянку, площею 0,3000 га, кадастровий номер 4623683100:02:002:0564 для ведення особистого селянського господарства на території Давидівської сільської ради Львівського району Львівської області.
3. Реєстрацію речового права власності на земельну ділянку гр. Жук Мар'яні Романівні провести за власні кошти.
4. Контроль за виконанням даного рішення покласти на голову постійної комісії з питань земельних відносин, природокористування та екології Кінаша М.Ю.

Сільський голова



Володимир КЕРНИЦЬКИЙ



УКРАЇНА
ДАВИДІВСЬКА СІЛЬСЬКА РАДА
Львівського району Львівської області
12-та сесія 8-го демократичного скликання

Р І Ш Е Н Н Я № 272-12/2022

від 10 лютого 2022 року

Про затвердження проекту землеустрою щодо відведення земельних ділянок у власність для ведення ОСГ на території Давидівської сільської ради

Заслухавши начальника відділу земельних ресурсів Давидівської сільської ради Собенка З.М., який зачитав заяви ветеранів війни-учасників бойових дій, громадян Тимків Олега Андрійовича, Романюк Василя Миколайовича, Романюк Миколи Михайловича, Юматов Володимира Васильовича, Обушак Романа Мирославовича про затвердження проекту землеустрою щодо відведення земельних ділянок для ведення особистого селянського господарства, площею по 0,4900 га, що знаходиться на території Давидівської сільської ради та передачу земельних ділянок у приватну власність, врахувавши пропозиції постійної комісії з питань земельних відносин, природокористування та екології, керуючись ст. 144 Конституції України, пп. 34 п. 1 ст. 26 Закону України “Про місцеве самоврядування в Україні”, ст.ст. 12, 116, 118, 121, 122, 186 Земельного кодексу України, ст. 20 та п. 1 ст. 4-1 Закону України “Про державну реєстрацію речових прав на нерухоме майно та їх обтяжень”, сесія Давидівської сільської ради

В И Р І Ш И Л А:

1. Затвердити проект землеустрою щодо відведення земельних ділянок у власність гр. Тимків Олег Андрійович, Романюк Василь Миколайович, Романюк Микола Михайлович, Юматов Володимир Васильович, Обушак Роман Мирославович для ведення особистого селянського господарства за адресою: Львівська область, Львівський район, Давидівська сільська рада.
2. Передати у власність гр. Тимків Олегу Андрійовичу земельну ділянку, площею 0,4900 га, кадастровий номер 4623683500:03:000:0160 для ведення особистого селянського господарства на території Давидівської сільської ради Львівського району Львівської області.
3. Передати у власність гр. Романюк Василю Миколайовичу земельну ділянку, площею 0,4900 га, кадастровий номер 4623683500:03:000:0158 для ведення особистого селянського господарства на території Давидівської сільської ради Львівського району Львівської області.



УКРАЇНА
ДАВИДІВСЬКА СІЛЬСЬКА РАДА
Львівського району Львівської області
12-та сесія 8-го демократичного скликання

Р І Ш Е Н Н Я №273 - 12/2022

від 10 лютого 2022 року

Про затвердження проекту землеустрою
щодо відведення земельної ділянки
у власність гр. Скаліш А.А.
для ОСГ в с. Городиславичі

Заслухавши начальника відділу земельних ресурсів Давидівської сільської ради Собенка З.М., який зачитав заяву гр. Скаліш Андріани Андріївни про затвердження проекту землеустрою щодо відведення земельної ділянки та передачі її в приватну власність, площею 0,1000 га, кадастровий номер 4623684400:10:000:0741 для ведення особистого селянського господарства ділянка №114 урочище «Зарови», с. Городиславичі, Львівського району, Львівської області, врахувавши пропозиції постійної комісії з питань земельних відносин, природокористування та екології, керуючись ст. 144 Конституції України, пп. 34 п. 1 ст. 26 Закону України «Про місцеве самоврядування в Україні», ст. 12, 116, 118, 121, 122, 186-1 Земельного кодексу України, ст. 20 та п. 1 ст. 4-1 Закону України «Про державну реєстрацію речових прав на нерухоме майно та їх обтяжень» сесія Давидівської сільської ради

В И Р І Ш И Л А:

1. Затвердити проект землеустрою щодо відведення земельної ділянки гр. Скаліш Андріани Андріївни для ведення особистого селянського господарства ділянка №114 урочище «Зарови», с. Городиславичі, Львівського району, Львівської області.
2. Передати у власність гр. Скаліш Андріани Андріївни земельну ділянку, площею 0,1000 га, кадастровий номер 4623684400:10:000:0741 для ведення особистого селянського господарства ділянка №114 урочище «Зарови», с. Городиславичі, Львівського району, Львівської області.
3. Реєстрацію речового права власності на земельну ділянку гр. Скаліш Андріани Андріївни провести за власні кошти.
4. Контроль за виконанням даного рішення покласти на голову постійної комісії з питань земельних відносин, природокористування та екології Кінаша М.Ю.



Володимир КЕРНИЦЬКИЙ



УКРАЇНА
ДАВИДІВСЬКА СІЛЬСЬКА РАДА
Львівського району Львівської області
12-та сесія 8-го демократичного скликання

Р І Ш Е Н Н Я № 274-12/2022

від 10 лютого 2022 року

**Про затвердження проекту землеустрою
щодо відведення земельної ділянки
у власність гр. Ебінгеру О.В.
для ОСГ в с. Пасіки-Зубрицькі**

Заслухавши начальника відділу земельних ресурсів Давидівської сільської ради Івонюк З.М., який зачитав заяву гр. Ебінгера Олега Вячеславовича про затвердження проекту землеустрою щодо відведення земельної ділянки та передачі її в приватну власність, площею 0,0152 га, кадастровий номер 4623685100:01:003:0566 для ведення особистого селянського господарства в с. Пасіки-Зубрицькі, Львівського району, Львівської області, врахувавши пропозиції постійної комісії з питань земельних відносин, природокористування та екології, керуючись ст. 144 Конституції України, пп. 34 п. 1 ст. 2 Закону України "Про місцеве самоврядування в Україні", ст. 12, 116, 118, 121, 122, 186 Земельного кодексу України, ст. 20 та п. 1 ст. 4-1 Закону України "Про державну реєстрацію речових прав на нерухоме майно та їх обтяжень" сесія Давидівської сільської ради

В И Р І Ш И Л А:

Затвердити проект землеустрою щодо відведення земельної ділянки гр. Ебінгеру Олегу Вячеславовичу для ведення особистого селянського господарства в с. Пасіки-Зубрицькі, Львівського району, Львівської області.

Передати у власність гр. Ебінгеру Олегу Вячеславовичу земельну ділянку, площею 0,0152 га, кадастровий номер 4623685100:01:003:0566 для ведення особистого селянського господарства в с. Пасіки-Зубрицькі, Львівського району, Львівської області.

Контроль за виконанням даного рішення покласти на голову постійної комісії з питань земельних відносин, природокористування та екології Кінаша М.Ю.

Сільський голова



Володимир КЕРНИЦЬКИЙ



УКРАЇНА
ДАВИДІВСЬКА СІЛЬСЬКА РАДА
Львівського району Львівської області
12-та сесія 8-го демократичного скликання

Р І Ш Е Н Н Я №275 - 12/2022

від 10 лютого 2022 року

**Про затвердження проекту землеустрою
щодо відведення земельної ділянки
у власність гр. Коваль І.С.
для ОСГ в с. Пасіки-Зубрицькі**

Заслухавши начальника відділу земельних ресурсів Давидівської сільської ради Собенка З.М., який зачитав заяву гр. Коваль Івана Степановича про затвердження проекту землеустрою щодо відведення земельної ділянки та передачі її в приватну власність, площею 0,0765 га, кадастровий номер 4623685100:01:001:0877 для ведення особистого селянського господарства в с. Пасіки-Зубрицькі, Львівського району, Львівської області, врахувавши пропозиції постійної комісії з питань земельних відносин, природокористування та екології, керуючись ст. 144 Конституції України, пп. 34 п. 1 ст. 26 Закону України "Про місцеве самоврядування в Україні", ст. 12, 116, 118, 121, 122, 186-1 Земельного кодексу України, ст. 20 та п. 1 ст. 4-1 Закону України "Про державну реєстрацію речових прав на нерухоме майно та їх обтяжень" сесія Давидівської сільської ради

В И Р І Ш И Л А:

1. Затвердити проект землеустрою щодо відведення земельної ділянки гр. Коваль Івану Степановичу для ведення особистого селянського господарства в с. Пасіки-Зубрицькі, Львівського району, Львівської області.
2. Передати у власність гр. Коваль Івану Степановичу земельну ділянку, площею 0,0765 га, кадастровий номер 4623685100:01:001:0877 для ведення особистого селянського господарства в с. Пасіки-Зубрицькі, Львівського району, Львівської області.
3. Реєстрацію речового права власності на земельну ділянку гр. Коваль Івану Степановичу провести за власні кошти.
4. Контроль за виконанням даного рішення покласти на голову постійної комісії з питань земельних відносин, природокористування та екології Кінаша М.Ю.



Володимир КЕРНИЦЬКИЙ



УКРАЇНА
ДАВИДІВСЬКА СІЛЬСЬКА РАДА
Львівського району Львівської області
12-та сесія 8-го демократичного скликання

Р І Ш Е Н Н Я №276 - 12/2022

від 10 лютого 2022 року

Про затвердження проекту землеустрою
щодо відведення земельної ділянки
у власність гр. Кухар М.Б.
для ОСГ с. Старе Село

Заслухавши начальника відділу земельних ресурсів Давидівської сільської ради Собенка З.М., який зачитав заяву гр. Кухар Миколи Богдановича про затвердження проекту землеустрою щодо відведення земельної ділянки та передачі її в приватну власність, площею 0,1066 га, кадастровий номер 4623687100:01:003:0430 для ведення особистого селянського господарства на території с. Старе Село, Львівського району, Львівської області, врахувавши пропозиції постійної комісії з питань земельних відносин, природокористування та екології, керуючись ст. 144 Конституції України, пп. 34 п. 1 ст. 26 Закону України "Про місцеве самоврядування в Україні", ст. 12, 116, 118, 121, 122, 186-1 Земельного кодексу України, ст. 20 та п. 1 ст. 4-1 Закону України "Про державну реєстрацію речових прав на нерухоме майно та їх обтяжень" сесія Давидівської сільської ради

В И Р І Ш И Л А:

1. Затвердити проект землеустрою щодо відведення земельної ділянки гр. Кухар Миколі Богдановичу для ведення особистого селянського господарства на території с. Старе Село, Львівського району, Львівської області.
2. Передати у власність гр. Кухар Миколі Богдановичу земельну ділянку, площею 0,1066 га, кадастровий номер 4623687100:01:003:0430 для ведення особистого селянського господарства на території с. Старе Село, Львівського району, Львівської області.
3. Реєстрацію речового права власності на земельну ділянку гр. Кухар Миколі Богдановичу провести за власні кошти.
4. Контроль за виконанням даного рішення покласти на голову постійної комісії з питань земельних відносин, природокористування та екології Кінаша М.Ю.

Сільський голова



Володимир КЕРНИЦЬКИЙ



УКРАЇНА
ДАВИДІВСЬКА СІЛЬСЬКА РАДА
Львівського району Львівської області
12-та сесія 8-го демократичного скликання

Р І Ш Е Н Н Я №277 - 12/2022

від 10 лютого 2022 року

Про затвердження проекту землеустрою щодо відведення земельної ділянки у власність гр. Лех Р.-Р.З. для ведення ОСГ в с. Звенигород

Заслухавши начальника відділу земельних ресурсів Давидівської сільської ради Собенка З.М., який зачитав заяву гр. Лех Руслана-Ростислава Зіновійовича про затвердження проекту землеустрою щодо відведення земельної ділянки та передачу в приватну власність земельної ділянки, площею 0,3000 га, кадастровий номер 4623683100:22:000:0259 для ведення особистого селянського господарства, яка розташована за адресою: Львівська область, Львівський район, с. Звенигород, врахувавши пропозиції постійної комісії з питань земельних відносин, природокористування та екології, керуючись ст. 144 Конституції України, пп. 34 п. 1 ст. 26 Закону України "Про місцеве самоврядування в Україні", ст.ст. 12, 116, 118, 121, 122, 186 Земельного кодексу України, ст. 20 та п. 1 ст. 4-1 Закону України "Про державну реєстрацію речових прав на нерухоме майно та їх обтяжень", сесія Давидівської сільської ради

В И Р І Ш И Л А:

1. Затвердити проект землеустрою щодо відведення земельної ділянки (у власність) гр. Лех Руслану-Ростиславу Зіновійовичу для ведення особистого селянського господарства за адресою: Львівська область, Львівський район, с. Звенигород Давидівської сільської ради.
2. Передати у власність гр. Лех Руслану-Ростиславу Зіновійовичу земельну ділянку, площею 0,3000 га, кадастровий номер 4623683100:22:000:0259 для ведення особистого селянського господарства в с. Звенигород Львівського району Львівської області.
3. Реєстрацію речового права власності на земельну ділянку гр. Лех Руслану-Ростиславу Зіновійовичу провести за власні кошти.
4. Контроль за виконанням даного рішення покласти на голову постійної комісії з питань земельних відносин, природокористування та екології Кінаша М.Ю.



Володимир КЕРНИЦЬКИЙ

№ 274

РЕЗУЛЬТАТИ ГОЛОСУВАННЯ
ДАВИДІВСЬКА СІЛЬСЬКА РАДА

Рішення № 278-12/2022

Короткий зміст питання

гр. Цьомар О.Б.

№ з/п	ПІБ	За	Проти	Утримався	Відсутній
Сільський голова	Керницький Володимир Михайлович	✓			
1.	Бабенко Ігор Іванович	✓			
2.	Біда Роман Богданович	✓			
3.	Бортнічук Олена Олександрівна	✓			
4.	Брегін Андрій Іванович				✓
5.	Бульба Остап Стефанович	✓			
6.	Верходай Володимир Любомирович				✓
7.	Винник Ігор Олегович	✓			
8.	Вульчак Андрій Васильович	✓			
9.	Гнатів Ірина Леонідівна	✓			
10.	Данилюк Олег Петрович	✓			
11.	Допілка Микола Ярославович	✓			
12.	Дунець Роман Ярославович	✓			
13.	Камінський Мар'ян Володимирович	✓			
14.	Кухарський Ігор Ярославович	✓			
15.	Клименко Олександр Олександрович	✓			
16.	Кришталь Світлана Михайлівна	✓			
17.	Босий Роман Миколайович				✓
18.	Подвірна Наталія Степанівна	✓			
19.	Удуд Петро Іванович	✓			
20.	Малиш Богдан Андрійович	✓			
21.	Кінаш Мирослав Юрійович	✓			
22.	Марценюк Назар Олександрович	✓			
23.	Сухарина Андрій Теодорович	✓			
24.	Филь Ярослав Миронович	✓			
25.	Черна Тарас Ігорович	✓			
26.	Читайло Степан Степанович	✓			
	ВСЬОГО:	24	0	0	3

Рішення :

прийнято

 не прийнято

Лічильна комісія:

Черна Т.І.

Родфарне Н.

Кухарський І.



УКРАЇНА
ДАВИДІВСЬКА СІЛЬСЬКА РАДА
Львівського району Львівської області
12-та сесія 8-го демократичного скликання

Р І Ш Е Н Н Я №278 - 12/2022

від 10 лютого 2022 року

Про затвердження проекту землеустрою
щодо відведення земельних ділянок гр.
Цьотар О.Б. для ведення товарного
сільськогосподарського виробництва

Заслухавши начальника відділу земельних ресурсів Давидівської сільської ради Собенка З.М., який зачитав заяву гр. Цьотар Оксани Богданівни про затвердження проекту землеустрою щодо відведення земельних ділянок та передачу у приватну власність, площею 0,9867 га, кадастровий номер 4623681200:04:000:0123 та площею 0,4141 га, кадастровий номер 4623681200:06:000:0460 для ведення товарного сільськогосподарського виробництва, що знаходяться на території Давидівської сільської ради Львівського району Львівської області, врахувавши пропозиції постійної комісії з питань земельних відносин, природокористування та екології, керуючись ст. 144 Конституції України, пп. 34 ч. 1 ст. 26 Закону України "Про місцеве самоврядування в Україні", ст.ст. 12, 22, 116, 118, 121, 122, 186 Земельного кодексу України, ст. 20 та п. 1 ст. 4-1 Закону України "Про державну реєстрацію речових прав на нерухоме майно та їх обтяжень", сесія Давидівської сільської ради

В И Р І Ш И Л А:

1. Затвердити проект землеустрою щодо відведення земельних ділянок у власність гр. Цьотар Оксани Богданівни для ведення товарного сільськогосподарського виробництва, які розташовані на території Давидівської сільської ради Львівського району Львівської області.
2. Передати у власність гр. Цьотар Оксани Богданівни земельну ділянку, площею 0,9867 га, кадастровий номер 4623681200:04:000:0123 для ведення товарного сільськогосподарського виробництва на території Давидівської сільської ради Львівського району Львівської області.
3. Передати у власність гр. Цьотар Оксани Богданівни земельну ділянку, площею 0,4141 га, кадастровий номер 4623681200:06:000:0460 для ведення товарного сільськогосподарського виробництва на території Давидівської сільської ради Львівського району Львівської області.
4. Реєстрацію речового права власності на земельні ділянки гр. Цьотар Оксани Богданівни провести за власні кошти.
5. Контроль за виконанням даного рішення покласти на голову постійної комісії з питань земельних відносин, природокористування та екології Кінаша М.Ю.

Сільський голова

Володимир КЕРНИЦЬКИЙ

№ 275

РЕЗУЛЬТАТИ ГОЛОСУВАННЯ
ДАВІДІВСЬКА СІЛЬСЬКА РАДА

Рішення № 279-12/2022

Короткий зміст питання

гр. Дмитрів О.М.

№ п/п	ІМ'Я	За	Проти	Утримався	Відсутній
Сільський голова	Керницький Володимир Михайлович	✓			
1.	Бабенко Ігор Іванович	✓			
2.	Біда Роман Богданович	✓			
3.	Бортнічук Олена Олександрівна	✓			
4.	Брегін Андрій Іванович				✓
5.	Бульба Остап Стефанович	✓			
6.	Верходай Володимир Любомирович				✓
7.	Винник Ігор Олегович	✓			
8.	Вульчак Андрій Васильович	✓			
9.	Гнатів Ірина Леонідівна	✓			
10.	Данилюк Олег Петрович	✓			
11.	Допілка Микола Ярославович	✓			
12.	Дунець Роман Ярославович	✓			
13.	Камінський Мар'ян Володимирович	✓			
14.	Кухарський Ігор Ярославович	✓			
15.	Клименко Олександр Олександрович	✓			
16.	Кришталь Світлана Михайлівна	✓			
17.	Босий Роман Миколайович				✓
18.	Подвірна Наталія Степанівна	✓			
19.	Удуд Петро Іванович	✓			
20.	Малиш Богдан Андрійович	✓			
21.	Кінаш Мирослав Юрійович	✓			
22.	Марценюк Назар Олександрович	✓			
23.	Сухарина Андрій Теодорович	✓			
24.	Филь Ярослав Миронович	✓			
25.	Черна Тарас Ігорович	✓			
26.	Читайло Степан Степанович	✓			
	ВСЬОГО:	24	0	0	3

Рішення :

 прийнято не прийнято

Лічильна комісія:

Черна Т.І.

Поздирюк Н.

Кухарський І.



УКРАЇНА
ДАВИДІВСЬКА СІЛЬСЬКА РАДА
Львівського району Львівської області
12-та сесія 8-го демократичного скликання

Р І Ш Е Н Н Я №279 - 12/2022

Ід 10 лютого 2022 року

Про затвердження проекту землеустрою
щодо відведення земельних ділянок гр.
Дмитрів О.М. для ведення товарного
сільськогосподарського виробництва

Заслухавши начальника відділу земельних ресурсів Давидівської сільської ради Собенка З.М., який зачитав заяву гр. Дмитрів Олександрі Миколаївни про затвердження проекту землеустрою щодо відведення земельних ділянок та передачу в приватну власність, площею 0,4200 га, кадастровий номер 4623681200:06:000:0457 та площею 1,0632 га, кадастровий номер 4623681200:04:000:0124 для ведення товарного сільськогосподарського виробництва, які розташовані на території Давидівської сільської ради Львівського району Львівської області, врахувавши пропозиції постійної комісії з питань земельних відносин, природокористування та екології, керуючись ст. 144 Конституції України, пп. 34 ч. 1 ст. 26 Закону України "Про місцеве самоврядування в Україні", ст.ст. 12, 22, 116, 118, 121, 122, 186 Земельного кодексу України, ст. 20 та п. 1 ст. 4-1 Закону України "Про державну реєстрацію речових прав на нерухоме майно та їх обтяжень", сесія Давидівської сільської ради

ВИРІШИЛА:

1. Затвердити проект землеустрою щодо відведення земельних ділянок у власність гр. Дмитрів Олександрі Миколаївни для ведення товарного сільськогосподарського виробництва за адресою: Давидівська сільська рада Львівського району, Львівської області.
2. Передати у власність гр. Дмитрів Олександрі Миколаївни земельну ділянку, площею 0,4200 га, кадастровий номер 4623681200:06:000:0457 для ведення товарного сільськогосподарського виробництва на території Давидівської сільської ради Львівського району Львівської області.
3. Передати у власність гр. Дмитрів Олександрі Миколаївни земельну ділянку, площею 1,0632 га, кадастровий номер 4623681200:04:000:0124 для ведення товарного сільськогосподарського виробництва на території Давидівської сільської ради Львівського району Львівської області.
4. Реєстрацію речового права власності на земельні ділянки гр. Дмитрів Олександрі Миколаївни провести за власні кошти.
5. Контроль за виконанням даного рішення покласти на голову постійної комісії з питань земельних відносин, природокористування та екології Кінаша М.Ю.



Володимир КЕРНИЦЬКИЙ

№ 276

РЕЗУЛЬТАТИ ГОЛОСУВАННЯ
ДАВИДІВСЬКА СІЛЬСЬКА РАДА

Рішення № 280-12/2022

Короткий зміст питання

гр. Ключковський М. І.

№ з/п	ПІБ	За	Проти	Утримався	Відсутній
Сільський голова	Керницький Володимир Михайлович	✓			
1.	Бабенко Ігор Іванович	✓			
2.	Біда Роман Богданович	✓			
3.	Бортнічук Олена Олександрівна	✓			
4.	Брегін Андрій Іванович				✓
5.	Бульба Остап Стефанович	✓			
6.	Верходай Володимир Любомирович				✓
7.	Винник Ігор Олегович	✓			
8.	Вульчак Андрій Васильович	✓			
9.	Гнатів Ірина Леонідівна	✓			
10.	Данилюк Олег Петрович	✓			
11.	Допілка Микола Ярославович	✓			
12.	Дунець Роман Ярославович	✓			
13.	Камінський Мар'ян Володимирович	✓			
14.	Кухарський Ігор Ярославович	✓			
15.	Клименко Олександр Олександрович	✓			
16.	Кришталь Світлана Михайлівна	✓			
17.	Босий Роман Миколайович				✓
18.	Подвірна Наталія Степанівна	✓			
19.	Удуд Петро Іванович	✓			
20.	Малиш Богдан Андрійович	✓			
21.	Кінаш Мирослав Юрійович	✓			
22.	Марценюк Назар Олександрович	✓			
23.	Сухарина Андрій Геодорович	✓			
24.	Филь Ярослав Миронович	✓			
25.	Черна Тарас Ігорович	✓			
26.	Читайло Степан Степанович	✓			
	ВСЬОГО	24	0	0	3

Рішення :

 прийнято не прийнято

Личильна комісія:

Черна Т. І.
Бортнічук Н. І.
Кухарський І.



УКРАЇНА
ДАВИДІВСЬКА СІЛЬСЬКА РАДА
Львівського району Львівської області
12-та сесія 8-го демократичного скликання

Р І Ш Е Н Н Я №280 - 12/2022

ід 10 лютого 2022 року

Про затвердження проекту землеустрою
щодо відведення земельної ділянки
власність гр. Ключковському М.І.
для товарного сільськогосподарського виробництва
на території Давидівської сільської ради

Заслухавши начальника відділу земельних ресурсів Давидівської сільської ради Собенка З.М., який зачитав заяву гр. Ключковського Миколи Івановича про затвердження проекту землеустрою щодо відведення земельної ділянки та передачі її в приватну власність, площею 0,4500 га, кадастровий номер 4623688200:05:000:0169 для ведення товарного сільськогосподарського виробництва на території Давидівської сільської ради, Львівського району, Львівської області, врахувавши пропозиції постійної комісії з питань земельних відносин, природокористування та екології, керуючись ст. 144 Конституції України, пп. 34 п. 1 ст. 26 Закону України "Про місцеве самоврядування в Україні", .ст. 12, 116, 118, 121,122, 186-1 Земельного кодексу України, ст. 20 та п. 1 ст. 4-1 Закону України "Про державну реєстрацію речових прав на нерухоме майно та їх обтяжень" сесія Давидівської сільської ради

В И Р І Ш И Л А:

1. Затвердити проект землеустрою щодо відведення земельної ділянки та передачі її в приватну власність гр. Ключковському Миколі Івановичу для ведення товарного сільськогосподарського виробництва на території Давидівської сільської ради, Львівського району, Львівської області.
2. Передати у власність гр. Ключковському Миколі Івановичу земельну ділянку, площею 0,4500 га, кадастровий номер 4623688200:05:000:0169 для ведення товарного сільськогосподарського виробництва на території Давидівської сільської ради, Львівського району, Львівської області.
3. Реєстрацію речового права власності на земельну ділянку гр. Ключковському Миколі Івановичу провести за власні кошти.
4. Контроль за виконанням даного рішення покласти на голову постійної комісії з питань земельних відносин, природокористування та екології Кінаша М.Ю.



Володимир КЕРНИЦЬКИЙ

№ 277

РЕЗУЛЬТАТИ ГОЛОСУВАННЯ
ДАВІДІВСЬКА СІЛЬСЬКА РАДА

Рішення №

281-12/2022

Короткий зміст питання

2/8 лютого для вер. ФТ
с. ШОЛОМИЦЬ

№ з/п	ПІБ	За	Проти	Утримався	Відсутній
Сільський голова	Керницький Володимир Михайлович	✓			
1.	Бабенко Ігор Іванович	✓			
2.	Біда Роман Богданович	✓			
3.	Бортнічук Олена Олександрівна	✓			
4.	Брегін Андрій Іванович				✓
5.	Бульба Остап Стефанович	✓			
6.	Верходай Володимир Любомирович				✓
7.	Винник Ігор Олегович	✓			
8.	Вульчак Андрій Васильович	✓			
9.	Гнатів Ірина Леонідівна	✓			
10.	Данилюк Олег Петрович	✓			
11.	Допілка Микола Ярославович	✓			
12.	Дунець Роман Ярославович	✓			
13.	Камінський Мар'ян Володимирович	✓			
14.	Кухарський Ігор Ярославович	✓			
15.	Клименко Олександр Олександрович	✓			
16.	Кришталь Світлана Михайлівна	✓			
17.	Босий Роман Миколайович				✓
18.	Подвірна Наталія Степанівна	✓			
19.	Удуд Петро Іванович	✓			
20.	Малиш Богдан Андрійович	✓			
21.	Кінаш Мирослав Юрійович	✓			
22.	Марценюк Назар Олександрович	✓			
23.	Сухарина Андрій Теодорович	✓			
24.	Филь Ярослав Миронович	✓			
25.	Черна Тарас Ігорович	✓			
26.	Читайло Степан Степанович	✓			
	ВСЬОГО:	24	0	0	3

Рішення :

 прийнято не прийнято

Личильна комісія:

Черна Т.І.
Подвірна Н.
Кухарський І.



УКРАЇНА
ДАВИДІВСЬКА СІЛЬСЬКА РАДА
Львівського району Львівської області
12-та сесія 8-го демократичного скликання

Р І Ш Е Н Н Я №281 - 12/2022

від 10 лютого 2022 року

Про затвердження проекту землеустрою
щодо відведення земельної ділянки
Давидівській сільській раді для ведення
фермерського господарства в с. Шоломинь

Заслухавши начальника відділу земельних ресурсів Давидівської сільської ради Собенка З.М., який запропонував затвердити проект землеустрою щодо відведення земельної ділянки Давидівській сільській раді Львівського району Львівської області, площею 1,4412 га, кадастровий номер 4623683100:07:000:0175 для ведення фермерського господарства за адресою: Львівська область, Львівський район, с. Шоломинь, керуючись ст. 144 Конституції України, пп. 34 п. 1 ст. 26 Закону України "Про місцеве самоврядування в Україні", ст.ст. 12, 122, 186 Земельного кодексу України, ст. 20 та п. 1 ст. 4-1 Закону України "Про державну реєстрацію речових прав на нерухоме майно та їх обтяжень", прийнявши до уваги пропозиції постійної комісії з питань земельних відносин, природокористування та екології, сесія Давидівської сільської ради

В И Р І Ш И Л А:

1. Затвердити проект землеустрою щодо відведення земельної ділянки Давидівській сільській раді Львівського району Львівської області для ведення фермерського господарства (код згідно КВЦПЗ-01.02) за адресою: Львівська область, Львівський район, с. Шоломинь.
2. Зареєструвати за Давидівською сільською радою земельну ділянку, площею 1,4412 га, кадастровий номер 4623683100:07:000:0175 для ведення фермерського господарства в с. Шоломинь Львівського району Львівської області.
3. Контроль за виконанням даного рішення покласти на голову постійної комісії з питань земельних відносин, природокористування та екології Кінаша М.Ю.



Володимир КЕРНИЦЬКИЙ

№ 279

РЕЗУЛЬТАТИ ГОЛОСУВАННЯ
ДАВИДІВСЬКА СІЛЬСЬКА РАДА

Рішення № 283-12/2022

Короткий зміст питання

п.п. 0,2588 ТА
розрах. ешен. урам. озвучена

№ з/п	ПІБ	За	Проти	Утримався	Відсутній
Сільський голова	Керницький Володимир Михайлович	✓			
1.	Бабенко Ігор Іванович	✓			
2.	Біда Роман Богданович	✓			
3.	Бортнічук Олена Олександрівна	✓			
4.	Брегін Андрій Іванович				✓
5.	Бульба Остап Стефанович	✓			
6.	Верходай Володимир Любомирович				✓
7.	Винник Ігор Олегович	✓			
8.	Вульчак Андрій Васильович	✓			
9.	Гнатів Ірина Леонідівна	✓			
10.	Данилюк Олег Петрович	✓			
11.	Допілка Микола Ярославович	✓			
12.	Дунець Роман Ярославович	✓			
13.	Камінський Мар'ян Володимирович	✓			
14.	Кухарський Ігор Ярославович	✓			
15.	Клименко Олександр Олександрович	✓			
16.	Кришталь Світлана Михайлівна	✓			
17.	Босий Роман Миколайович				✓
18.	Подвірна Наталія Степанівна	✓			
19.	Удуд Петро Іванович	✓			
20.	Малиш Богдан Андрійович	✓			
21.	Кінаш Мирослав Юрійович	✓			
22.	Марценюк Назар Олександрович	✓			
23.	Сухарина Андрій Теодорович	✓			
24.	Филь Ярослав Миронович	✓			
25.	Черна Тарас Ігорович	✓			
26.	Читайло Степан Степанович	✓			
ВСЬОГО:		24	0	0	3

Рішення : прийнято не прийнято

Лічильна комісія:
Черна Т.І.
Подольше Н.
Кухарський І.

[Handwritten signatures]



УКРАЇНА
ДАВИДІВСЬКА СІЛЬСЬКА РАДА
Львівського району Львівської області
12-та сесія 8-го демократичного скликання

Р І Ш Е Н Н Я № 283-12/2022

від 10 лютого 2022 року

Про затвердження проекту землеустрою
щодо відведення земельної ділянки Давидівській
сільській раді та розробку експертної грошової
оцінки земельної ділянки

Заслухавши начальника відділу земельних ресурсів Давидівської сільської ради Собенка З.М., який запропонував затвердити проект землеустрою щодо відведення земельної ділянки Давидівській сільській раді з метою продажу у власність на земельних торгах (аукціоні), площею 0,2588 га, кадастровий номер 4623682400:01:010:0042 для будівництва та обслуговування будівель закладів комунального обслуговування за адресою: Львівська область, Львівський район, село Давидів та розробити експертну грошову оцінку земельної ділянки, керуючись ст. 144 Конституції України, пп. 34 п. 1 ст. 26 Закону України “Про місцеве самоврядування в Україні”, ст.ст. 12, 122, 186 Земельного кодексу України, ст. 20 та п. 1 ст. 4-1 Закону України “Про державну реєстрацію речових прав на нерухоме майно та їх обтяжень”, прийнявши до уваги пропозиції постійної комісії з питань земельних відносин, природокористування та екології, сесія Давидівської сільської ради

В И Р І Ш И Л А:

1. Затвердити проект землеустрою щодо відведення земельної ділянки Давидівській сільській раді з метою продажу у власність на земельних торгах (аукціоні), площею 0,2588 га, кадастровий номер 4623682400:01:010:0042 для будівництва та обслуговування будівель закладів комунального обслуговування (код згідно КВЦПЗ-03.12) за адресою: Львівська область, Львівський район, село Давидів.
2. Зареєструвати за Давидівською сільською радою земельну ділянку, площею 0,2588 га, кадастровий номер 4623682400:01:010:0042 для будівництва та обслуговування будівель закладів комунального обслуговування за адресою: Львівська область, Львівський район, село Давидів.
3. Затвердити сільськогосподарські втрати, відповідно до розрахунку № 736-4 від 28.10.2021 р., виконаного ПП “Центр Ринкових Досліджень” в сумі 33,32381 тис. грн. (тридцять три тисячі триста двадцять три грн. 81 коп.).
4. Розробити експертну грошову оцінку земельної ділянки, площею 0,2588 га, кадастровий номер 4623682400:01:010:0042 для будівництва та обслуговування будівель закладів комунального обслуговування за адресою: Львівська область, Львівський район, село Давидів.

5. Звіт про експертну грошову оцінку земельної ділянки подати на розгляд сесії Давидівської сільської ради.
6. Контроль за виконанням даного рішення покласти на голову постійної комісії з питань земельних відносин, природокористування та екології Кінаша М.Ю.



Сільський голова

Володимир КЕРНИЦЬКИЙ

Питання зміст питання

ГРУПУВАННЯ ПИТАНЬ ПОРЯДОМ
ДЕТЯКОГО

№	ПІБ	За	Проти	Утримався	Відсутній
	Керницький Володимир Михайлович	✓			
	Бабенко Ігор Іванович	✓			
	Біда Роман Богданович	✓			
	Бортнічук Олена Олександрівна	✓			
	Брегін Андрій Іванович	✓			
	Будьба Остап Стефанович	✓			✓
	Верходай Володимир Любомирович	✓			✓
	Винник Ігор Олегович	✓			
	Вульчак Андрій Васильович	✓			
	Гнатів Ірина Леонідівна	✓			
	Данилюк Олег Петрович	✓			
	Допілка Микола Ярославович	✓			
	Дунець Роман Ярославович	✓			
	Камінський Мар'ян Володимирович	✓			
	Кухарський Ігор Ярославович	✓			
	Клименко Олександр Олександрович	✓			
	Кришталь Світлана Михайлівна	✓			
	Босий Роман Миколайович	✓			✓
	Подвірна Наталія Степанівна	✓			
	Удуд Петро Іванович	✓			
	Малиш Богдан Андрійович	✓			
	Кінаш Мирослав Юрійович	✓			
	Марценюк Назар Олександрович	✓			
	Сухарина Андрій Теодорович	✓			
	Філь Ярослав Миронович	✓			
	Черна Тарас Ігорович	✓			
	Читайло Степан Степанович	✓			

ВСЬОГО: 24 (0) (0) 3

Рішення :

прийнято

не прийнято

Комісія:
Т.І.
Н.
І.

[Handwritten signature]



УКРАЇНА
ДАВИДІВСЬКА СІЛЬСЬКА РАДА
Львівського району Львівської області
12-та сесія 8-го демократичного скликання

Р І Ш Е Н Н Я №284 - 12/2022

від 10 лютого 2022 року

Згруповування питань порядку денного
для голосування пакетом

Заслухавши пропозицію секретаря Давидівської сільської ради, Андрія Сухарини,
згруповування питань порядку денного, для голосування пакетом та відповідно до
§ 33 Регламенту Давидівської сільської ради, Давидівська сільська рада

В И Р І Ш И Л А:

Згрупувати питання порядку денного з №281 по №287 для голосування та
присвоїти кожному з них окремий № рішення;

Секретарю ради зафіксувати дане рішення в протоколі XII-ої сесії VIII-го
демократичного скликання Давидівської сільської ради;

Контроль за виконанням даного рішення покласти на секретаря ради, Андрія



Володимир КЕРНИЦЬКИЙ

287

РЕЗУЛЬТАТИ ГОЛОСУВАННЯ
ДАВИДІВСЬКА СІЛЬСЬКА РАДА

Рішення № 285-12/2021

281-12/2021

Тема питання

Питання порядку денного
з № 281 по № 287

ПІБ	За	Проти	Утримався	Відсутній
Керницький Володимир Михайлович	✓			
Бабенко Ігор Іванович	✓			
Біла Роман Богданович	✓			
Бортнічук Олена Олександрівна	✓			
Брегін Андрій Іванович				✓
Бульба Остап Стефанович	✓			
Верходай Володимир Любомирович				✓
Винник Ігор Олегович	✓			
Вульчак Андрій Васильович	✓			
Гнатів Ірина Леонідівна	✓			
Данилюк Олег Петрович	✓			
Допілка Микола Ярославович	✓			
Дунець Роман Ярославович	✓			
Камінський Мар'ян Володимирович	✓			
Кухарський Ігор Ярославович	✓			
Клименко Олександр Олександрович	✓			
Кришталь Світлана Михайлівна	✓			
Босій Роман Миколайович			✓	
Подвірна Наталія Степанівна	✓			
Удуд Петро Іванович	✓			
Малиш Богдан Андрійович	✓			
Кінаш Мирослав Юрійович	✓			
Марценюк Назар Олександрович	✓			
Сухарина Андрій Теодорович	✓			
Филь Ярослав Миронович	✓			
Черна Тарас Ігорович	✓			
Читайло Степан Степанович	✓			

ВСЬОГО: 24 (✓) (○) 3

Рішення :

прийнято

не прийнято

Секретар: Т.і.
Голова: Н.
Заступник: І.

[Handwritten signatures]



УКРАЇНА
ДАВИДІВСЬКА СІЛЬСЬКА РАДА
Львівського району Львівської області
12-та сесія 8-го демократичного скликання

Р І Ш Е Н Н Я №285 - 12/2022

12 лютого 2022 року

підтвердження проекту землеустрою щодо відведення земельної ділянки у власність гр. Сироватка У.М. для ведення індивідуального садівництва в с. Давидів

Зслухавши начальника відділу земельних ресурсів Давидівської сільської ради Собенка З.М., який зачитав заяву гр. Сироватки Уляни Миколаївни про підтвердження проекту землеустрою щодо відведення земельної ділянки та передачу земельної власність, площею 0,1108 га, кадастровий номер 4623682400:01:006:0473 для ведення садівництва в с. Давидів Львівського району Львівської області, розглянувши пропозиції постійної комісії з питань земельних відносин, природокористування та екології, керуючись ст. 144 Конституції України, пп. 34 п. 1 ст. 122, 186 Земельного кодексу України, ст. 20 та п. 1 ст. 4-1 Закону України "Про реєстрацію речових прав на нерухоме майно та їх обтяжень", сесія Давидівської сільської ради

В И Р І Ш И Л А:

Зтвердити проект землеустрою щодо відведення земельної ділянки у власність гр. Сироватка Уляні Миколаївні для індивідуального садівництва в с. Давидів Давидівської сільської ради Львівського району Львівської області.
Передати у власність гр. Сироватка Уляні Миколаївні земельну ділянку, площею 0,1108 га, кадастровий номер 4623682400:01:006:0473 для індивідуального садівництва в с. Давидів Львівського району Львівської області.
Реєстрацію речового права власності на земельну ділянку гр. Сироватка Уляні Миколаївні провести за власні кошти.
Контроль за виконанням даного рішення покласти на голову постійної комісії з питань земельних відносин, природокористування та екології Кінаша М.Ю.



Володимир КЕРНИЦЬКИЙ



УКРАЇНА
ДАВИДІВСЬКА СІЛЬСЬКА РАДА
Львівського району Львівської області
12-та сесія VIII-го демократичного скликання

РІШЕННЯ № 286-12/2022

19 лютого 2022 року

затвердження проєкту землеустрою
відведення земельної ділянки у власність
гр. Крет Т.О. для ведення індивідуального
садівництва в с. Давидів

Заслухавши начальника відділу земельних ресурсів Давидівської сільської ради Собенка З.М., який зачитав заяву гр. Крет Тараса Орестовича про затвердження проєкту землеустрою щодо відведення земельної ділянки та передачу у власність, площею 0,1100 га, кадастровий номер 4623682400:01:006:0479 для індивідуального садівництва, яка розташована в с. Давидів Львівського району Львівської області, заслухавши пропозиції постійної комісії з питань земельних відносин, природокористування та екології, керуючись ст. 144 Конституції України, пп. 34 п. 1 ст. 26 Закону України "Про місцеве самоврядування в Україні", ст.ст. 12, 116, 118, 122, 186 Земельного кодексу України, ст. 20 та п. 1 ст. 4-1 Закону України "Про державну реєстрацію речових прав на нерухоме майно та їх обтяжень", сесія Давидівської сільської ради

ВИРІШИЛА:

Затвердити проєкт землеустрою щодо відведення земельної ділянки у власність гр. Крет Тараса Орестовичу для індивідуального садівництва в с. Давидів Давидівської сільської ради Львівського району Львівської області.
Передати у власність гр. Крет Тараса Орестовичу земельну ділянку, площею 0,1100 га, кадастровий номер 4623682400:01:006:0479 для індивідуального садівництва в с. Давидів Львівського району Львівської області.
Реєстрацію речового права власності на земельну ділянку гр. Крет Тараса Орестовичу провести за власні кошти.
Контроль за виконанням даного рішення покласти на голову постійної комісії з питань земельних відносин, природокористування та екології Кінаша М.Ю.



Володимир КЕРНИЦЬКИЙ



УКРАЇНА
ДАВИДІВСЬКА СІЛЬСЬКА РАДА
Львівського району Львівської області
12-та сесія 8-го демократичного скликання

Р І Ш Е Н Н Я №287 - 12/2022

10 лютого 2022 року

Про затвердження проекту землеустрою щодо відведення земельної ділянки в частині власності гр. Тимошицькому Р.А. для ведення індивідуального садівництва в с. Пасіки-Зубрицькі

Заслухавши начальника відділу земельних ресурсів Давидівської сільської ради Собенка З.М., який зачитав заяву гр. Тимошицького Руслана Антоновича про затвердження проекту землеустрою щодо відведення земельної ділянки та передачі її в приватну власність, площею 0,0349 га, кадастровий номер 4623685100:01:002:1557 для індивідуального садівництва в с. Пасіки-Зубрицькі, Львівського району, Львівської області, врахувавши пропозиції постійної комісії з питань земельних відносин, природокористування та екології, керуючись ст. 144 Конституції України, пп. 34 п. 1 ст. 26 Закону України "Про місцеве самоврядування в Україні", ст. 12, 116, 118, 121, 122, 186-1 Земельного кодексу України, ст. 20 та п. 1 ст. 4-1 Закону України "Про державну реєстрацію речових прав на нерухоме майно та їх обтяжень" сесія Давидівської сільської ради

В И Р І Ш И Л А:

1. Затвердити проект землеустрою щодо відведення земельної ділянки гр. Тимошицькому Руслану Антоновичу для індивідуального садівництва в с. Пасіки-Зубрицькі, Львівського району, Львівської області.
2. Передати у власність гр. Тимошицькому Руслану Антоновичу земельну ділянку, площею 0,0349 га, кадастровий номер 4623685100:01:002:1557 для індивідуального садівництва в с. Пасіки-Зубрицькі, Львівського району, Львівської області.
3. Реєстрацію речового права власності на земельну ділянку гр. Тимошицькому Руслану Антоновичу провести за власні кошти.
4. Контроль за виконанням даного рішення покласти на голову постійної комісії з питань земельних відносин, природокористування та екології Кінаша М.Ю.



Володимир КЕРНИЦЬКИЙ



УКРАЇНА
ДАВИДІВСЬКА СІЛЬСЬКА РАДА
Львівського району Львівської області
12-та сесія 8-го демократичного скликання

Р І Ш Е Н Н Я №288 - 12/2022

10 лютого 2022 року

Про затвердження проекту землеустрою
щодо відведення земельної ділянки
в частинній власності гр. Гупало Г.Р.
для індивідуального садівництва

Заслухавши начальника відділу земельних ресурсів Давидівської сільської ради Собенка З.М., який зачитав заяву гр. Гупало Галини Романівни про затвердження проекту землеустрою щодо відведення земельної ділянки та передачі її в приватну власність, площею 0,1000 га, кадастровий номер 4623687100:04:000:0041 для індивідуального садівництва на території Давидівської сільської ради, Львівського району, Львівської області, врахувавши пропозиції постійної комісії з питань земельних відносин, природокористування та екології, керуючись ст. 144 Конституції України, пп. 34 п. 1 ст. 26 Закону України "Про місцеве самоврядування в Україні", ст. 12, 116, 118, 121, 122, 186-1 Земельного кодексу України, ст. 20 та п. 1 ст. 4-1 Закону України "Про державну реєстрацію речових прав на нерухоме майно та їх обтяжень" сесія Давидівської сільської ради

В И Р І Ш И Л А:

1. Затвердити проект землеустрою щодо відведення земельної ділянки та передачі її в приватну власність гр. Гупало Галині Романівні для індивідуального садівництва на території Давидівської сільської ради, Львівського району, Львівської області.
2. Передати у власність гр. Гупало Галині Романівні земельну ділянку, площею 0,1000 га, кадастровий номер 4623687100:04:000:0041 для індивідуального садівництва на території Давидівської сільської ради, Львівського району, Львівської області.
3. Реєстрацію речового права власності на земельну ділянку гр. Гупало Галині Романівні провести за власні кошти.
4. Контроль за виконанням даного рішення покласти на голову постійної комісії з питань земельних відносин, природокористування та екології Кінаша М.Ю.



Володимир КЕРНИЦЬКИЙ



УКРАЇНА
ДАВИДІВСЬКА СІЛЬСЬКА РАДА
Львівського району Львівської області
12-та сесія 8-го демократичного скликання

Р І Ш Е Н Н Я №289 - 12/2022

18 лютого 2022 року

про затвердження проекту землеустрою
щодо відведення земельної ділянки
у власність гр. Коваленку Б.М.
для індивідуального садівництва
на території Давидівської сільської ради

Заслухавши начальника відділу земельних ресурсів Давидівської сільської ради Собенка З.М., який зачитав заяву гр. Коваленка Бориса Миколайовича про затвердження проекту землеустрою щодо відведення земельної ділянки та передачі її в приватну власність, площею 0,1000 га, кадастровий номер 4623687100:04:000:0055 для індивідуального садівництва на території Давидівської сільської ради, Львівського району, Львівської області, врахувавши висновок постійної комісії з питань земельних відносин, природокористування та екології, керуючись ст. 144 Конституції України, пп. 34 п. 1 ст. 26 Закону України "Про місцеве самоврядування в Україні", ст. 12, 116, 118, 121, 122, 186-1 Земельного кодексу України, ст. 20 та п. 1 ст. 4-1 Закону України "Про державну реєстрацію речових прав на нерухоме майно та їх обтяжень" сесія Давидівської сільської ради

В И Р І Ш И Л А:

Затвердити проект землеустрою щодо відведення земельної ділянки та передачі її в приватну власність гр. Коваленко Борису Миколайовичу для індивідуального садівництва на території Давидівської сільської ради, Львівського району, Львівської області.

Передати у власність гр. Коваленко Борису Миколайовичу земельну ділянку площею 0,1000 га, кадастровий номер 4623687100:04:000:0055 для індивідуального садівництва на території Давидівської сільської ради, Львівського району, Львівської області.

Реєстрацію речового права власності на земельну ділянку гр. Коваленко Борису Миколайовичу провести за власні кошти.

Контроль за виконанням даного рішення покласти на голову постійної комісії з питань земельних відносин, природокористування та екології Кінаша М.Ю.



Володимир КЕРНИЦЬКИЙ

Підпис

Handwritten signatures and notes on the left margin of the document.



УКРАЇНА
ДАВИДІВСЬКА СІЛЬСЬКА РАДА
Львівського району Львівської області
12-та сесія 8-го демократичного скликання

Р І Ш Е Н Н Я №290 - 12/2022

10 лютого 2022 року

Про затвердження проекту землеустрою
щодо відведення земельної ділянки
у власність гр. Шмигельській Л.І.
для індивідуального садівництва

Заслухавши начальника відділу земельних ресурсів Давидівської сільської ради Собенка З.М., який зачитав заяву гр. Шмигельської Любомири Іванівни про затвердження проекту землеустрою щодо відведення земельної ділянки та передачі її в приватну власність, площею 0,1000 га, кадастровий номер 4623687100:04:000:0056 для ведення індивідуального садівництва на території Давидівської сільської ради, Львівського району, Львівської області, врахувавши пропозиції постійної комісії з питань земельних відносин, природокористування та екології, керуючись ст. 144 Конституції України, пп. 34 п. 1 ст. 26 Закону України "Про місцеве самоврядування в Україні", ст. 12, 116, 118, 121, 122, 186-1 Земельного кодексу України, ст. 20 та п. 1 ст. 4-1 Закону України "Про державну реєстрацію речових прав на нерухоме майно та їх обтяжень" сесія Давидівської сільської ради

В И Р І Ш И Л А:

- 1. Затвердити проект землеустрою щодо відведення земельної ділянки та передачі її в приватну власність гр. Шмигельській Любомирі Іванівні для ведення індивідуального садівництва на території Давидівської сільської ради, Львівського району, Львівської області.
- 2. Передати у власність гр. Шмигельській Любомирі Іванівні земельну 0,1000 га, кадастровий номер 4623687100:04:000:0056 для ведення індивідуального садівництва на території Давидівської сільської ради, Львівського району, Львівської області.
- 3. Реєстрацію речового права власності на земельну ділянку гр. Шмигельській Любомирі Іванівні провести за власні кошти.
- 4. Контроль за виконанням даного рішення покласти на голову постійної комісії з питань земельних відносин, природокористування та екології Кінаша М.Ю.



Handwritten signature of the official.

Володимир КЕРНИЦЬКИЙ



УКРАЇНА
ДАВИДІВСЬКА СІЛЬСЬКА РАДА
Львівського району Львівської області
12-та сесія 8-го демократичного скликання

Р І Ш Е Н Н Я №291 - 12/2022

10 лютого 2022 року

Про затвердження проекту землеустрою щодо відведення земельної ділянки в власність гр. Іванко О.М. для індивідуального садівництва на території Давидівської сільської ради

Заслухавши начальника відділу земельних ресурсів Давидівської сільської ради Собенка З.М., який зачитав заяву гр. Іванко Оксани Миколаївни про затвердження проекту землеустрою щодо відведення земельної ділянки та передачі її в приватну власність, площею 0,0883 га, кадастровий номер 4623687100:03:000:0061 для індивідуального садівництва на території Давидівської сільської ради, Львівського району, Львівської області, врахувавши пропозиції постійної комісії з питань земельних відносин, природокористування та екології, керуючись ст. 144 Конституції України, пп. 34 п. 1 ст. 26 Закону України "Про місцеве самоврядування в Україні", ст. 12, 116, 118, 121, 122, 186-1 Земельного кодексу України, ст. 20 та п. 1 ст. 4-1 Закону України "Про державну реєстрацію речових прав на нерухоме майно та їх обтяжень" сесія Давидівської сільської ради

В И Р І Ш И Л А:

1. Затвердити проект землеустрою щодо відведення земельної ділянки гр. Іванко Оксани Миколаївни для індивідуального садівництва на території Давидівської сільської ради, Львівського району, Львівської області.
2. Передати у власність гр. Іванко Оксани Миколаївни земельну ділянку, площею 0,0883 га, кадастровий номер 4623687100:03:000:0061 для індивідуального садівництва на території Давидівської сільської ради, Львівського району, Львівської області.
3. Реєстрацію речового права власності на земельну ділянку гр. Іванко Оксани Миколаївни провести за власні кошти.
4. Контроль за виконанням даного рішення покласти на голову постійної комісії з питань земельних відносин, природокористування та екології Кінаша М.Ю.

Володимир КЕРНИЦЬКИЙ



РЕЗУЛЬТАТИ ГОЛОСУВАННЯ
ДАВИДІВСЬКА СІЛЬСЬКА РАДА

Рішення № 292-12/2022

Пр. Вахучал В.І.

288
... питання

№ п/п	ІМ'Я	За	Проти	Утримався	Відсутній
1	Керницький Володимир Михайлович	✓			
2	Бабенко Ігор Іванович	✓			
3	Біда Роман Богданович	✓			
4	Бортнічук Олена Олександрівна	✓			✓
5	Брегін Андрій Іванович	✓			
6	Бульба Остап Стефанович	✓			
7	Верходай Володимир Любомирович	✓			✓
8	Винник Ігор Олегович	✓		✓	
9	Вульчак Андрій Васильович	✓			
10	Гнатів Ірина Леонідівна	✓			
11	Данилюк Олег Петрович	✓			
12	Допілка Микола Ярославович	✓		✓	
13	Дунець Роман Ярославович	✓			
14	Камінський Мар'ян Володимирович	✓			
15	Кухарський Ігор Ярославович	✓			
16	Клименко Олександр Олександрович	✓			
17	Кришталь Світлана Михайлівна	✓			
18	Босий Роман Миколайович	✓			✓
19	Подвірна Наталія Степанівна	✓			
20	Удуд Петро Іванович	✓			
21	Малиш Богдан Андрійович	✓			
22	Кінаш Мирослав Юрійович	✓			
23	Марценюк Назар Олександрович	✓			
24	Сухарина Андрій Теодорович	✓			
25	Филь Ярослав Миронович	✓			
26	Черна Тарас Ігорович	✓			
27	Чигайло Степан Степанович	✓			

ВСЬОГО: 22 (−) 2 3
 прийнято не прийнято

Рішення :
 Комісія:
 Т.І.
 Н.
 І.

[Handwritten signatures]



УКРАЇНА
ДАВИДІВСЬКА СІЛЬСЬКА РАДА
Львівського району Львівської області
12-та сесія 8-го демократичного скликання

Р І Ш Е Н Н Я № 292-12/2022

від 10 лютого 2022 року

Про вняття дозволу на розробку проекту
землеустрою щодо відведення у власність
земельної ділянки для ведення ОСГ гр.
Вахула В.І. на території Давидівської
сільської ради

Заслухавши начальника відділу земельних ресурсів Давидівської сільської ради Собенка З.М., який зачитав заяву гр. Вахули Віри Іванівни про передачу у власність земельної ділянки, площею 2,0 га, з визначеним кадастровим номером 4623683100:21:000:0247 для ведення особистого селянського господарства на території Давидівської сільської ради Львівського району Львівської області, згідно ст. 144 Конституції України, пп. 34 п. 1 ст. 26 Закону України "Про місцеве самоврядування в Україні", ст.ст. 12, 116, 118, 121, 122 Земельного кодексу України, врахувавши рекомендації постійної комісії з питань земельних відносин, природокористування та екології, сесія Давидівської сільської ради

ВИРІШИЛА:

1. Надати гр. Вахула Вірі Іванівні дозвіл на розробку проекту землеустрою щодо відведення у власність земельної ділянки, площею 2,0 га, кадастровий номер 4623683100:21:000:0247 для ведення особистого селянського господарства на території Давидівської сільської ради Львівського району Львівської області.

Гр. Вахула Вірі Іванівні, погоджений у встановленому порядку проект землеустрою щодо відведення земельної ділянки у власність подати на розгляд та затвердження сесії Давидівської сільської ради.

Контроль за виконанням даного рішення покласти на голову постійної комісії з питань земельних відносин, природокористування та екології Кінаша М.Ю.



Володимир КЕРНИЦЬКИЙ

РЕЗУЛЬТАТИ ГОЛОСУВАННЯ
ДАВИДІВСЬКА СІЛЬСЬКА РАДА

Рішення № 293-12/2022

Тема питання

Ір. Гарус О.В.

№ п/п	ПІБ	За	Проти	Утримався	Відсутній
1.	Керницький Володимир Михайлович	✓			
2.	Бабенко Ігор Іванович	✓			
3.	Біла Роман Богданович	✓			
4.	Бортнічук Олена Олександрівна	✓			✓
5.	Брегін Андрій Іванович	✓			✓
6.	Бульба Остап Стефанович	✓			
7.	Верходай Володимир Любомирович	✓			
8.	Винник Ігор Олегович	✓		✓	
9.	Вульчак Андрій Васильович	✓			
10.	Гнатів Ірина Леонідівна	✓			
11.	Данилюк Олег Петрович	✓			
12.	Допілка Микола Ярославович	✓		✓	
13.	Дунець Роман Ярославович	✓			
14.	Камінський Мар'ян Володимирович	✓			
15.	Кухарський Ігор Ярославович	✓			
16.	Клименко Олександр Олександрович	✓			
17.	Кришталь Світлана Михайлівна	✓			
18.	Босий Роман Миколайович	✓			✓
19.	Подвірна Наталія Степанівна	✓			
20.	Удуд Петро Іванович	✓			
21.	Малиш Богдан Андрійович	✓			
22.	Кінаш Мирослав Юрійович	✓			
23.	Марценюк Назар Олександрович	✓			
24.	Сухарина Андрій Теодорович	✓			
25.	Филь Ярослав Миронович	✓			
26.	Черна Тарас Ігорович	✓			
	Читайло Степан Степанович	✓			
ВСЬОГО:		22	⊖	2	3

Рішення комісії:
Черня Т.І.
Кухарський Н.
Кухарський І.

прийнято не прийнято

[Handwritten signature]



УКРАЇНА

ДАВИДІВСЬКА СІЛЬСЬКА РАДА
Львівського району Львівської області
12-та сесія 8-го демократичного скликання

Р І Ш Е Н Н Я № 293-12/2022

від 10 лютого 2022 року

Про надання дозволу на розробку проекту
землеустрою щодо відведення у власність
земельної ділянки для ведення ОСГ гр.
Гарус О.В. на території Давидівської
сільської ради

Заслухавши начальника відділу земельних ресурсів Давидівської сільської ради Собенка З.М., який зачитав заяву гр. Гарус Олександра Володимировича про передачу у власність земельної ділянки, площею 2,0 га, з визначеним кадастровим номером 4623683100:21:000:0245 для ведення особистого селянського господарства на території Давидівської сільської ради Львівського району Львівської області, керуючись ст. 144 Конституції України, пп. 34 п. 1 ст. 26 Закону України "Про місцеве самоврядування в Україні", ст.ст. 12, 116, 118, 121, 122 Земельного кодексу України, врахувавши рекомендації постійної комісії з питань земельних відносин, природокористування та екології, сесія Давидівської сільської ради

ВИРІШИЛА:

1. Надати гр. Гарус Олександрові Володимировичу дозвіл на розробку проекту землеустрою щодо відведення у власність земельної ділянки, площею 2,0 га, кадастровий номер 4623683100:21:000:0245 для ведення особистого селянського господарства на території Давидівської сільської ради Львівського району Львівської області.

2. Гр. Гарус Олександрові Володимировичу, погоджений у встановленому порядку проект землеустрою щодо відведення земельної ділянки у власність подати на розгляд та затвердження сесії Давидівської сільської ради.

Контроль за виконанням даного рішення покласти на голову постійної комісії з питань земельних відносин, природокористування та екології Кінаша М.Ю.



Володимир КЕРНИЦЬКИЙ

РЕЗУЛЬТАТИ ГОЛОСУВАННЯ
ДАВІДІВСЬКА СІЛЬСЬКА РАДА

Рішення № 234-18/2022

290
протокол місії питання

Групування питань про рішення

№ п/п	ПІБ	За	Проти	Утримався	Відсутній
1	Керницький Володимир Михайлович	✓			
2	Бабенко Ігор Іванович	✓			
3	Біда Роман Богданович	✓			
4	Бортнічук Олена Олександрівна	✓			
5	Брегін Андрій Іванович				✓
6	Бульба Остап Стефанович	✓			
7	Верходай Володимир Любомирович				✓
8	Винник Ігор Олегович	✓			
9	Вульчак Андрій Васильович	✓			
10	Гнатів Ірина Леонідівна	✓			
11	Данилюк Олег Петрович	✓			
12	Доїлка Микола Ярославович	✓			
13	Дунець Роман Ярославович	✓			
14	Камінський Мар'ян Володимирович	✓			
15	Кухарський Ігор Ярославович	✓			
16	Клименко Олександр Олександрович	✓			
17	Кришталь Світлана Михайлівна	✓			
18	Босий Роман Миколайович				✓
19	Подвірна Наталія Степанівна	✓			
20	Удуд Петро Іванович	✓			
21	Малиш Богдан Андрійович	✓			
22	Кінаш Мирослав Юрійович	✓			
23	Марценюк Назар Олександрович	✓			
24	Сухарина Андрій Теодорович	✓			
25	Филь Ярослав Миронович	✓			
26	Черна Тарас Ігорович	✓			
27	Читайло Степан Степанович	✓			
ВСЬОГО:		24	0	0	3

Рішення :

прийнято

не прийнято

Комісія:
Члени Т.І.
С.Р.
Л.Р.

[Handwritten signatures]



УКРАЇНА
ДАВИДІВСЬКА СІЛЬСЬКА РАДА
Львівського району Львівської області
12-та сесія 8-го демократичного скликання

Р І Ш Е Н Н Я №294 - 12/2022

від 10 лютого 2022 року

про групування питань порядку денного
та голосування пакетом

Заслухавши пропозицію секретаря Давидівської сільської ради, Андрія Сухарини,
про групування питань порядку денного, для голосування пакетом та відповідно до
статті 53 Регламенту Давидівської сільської ради, Давидівська сільська рада

В И Р І Ш И Л А:

1. Згрупувати питання порядку денного з №291 по №330 для голосування та присвоїти кожному з них окремий № рішення;
2. Секретарю ради зафіксувати дане рішення в протоколі XII-ої сесії VIII-го демократичного скликання Давидівської сільської ради;
3. Контроль за виконанням даного рішення покласти на секретаря ради, Андрія Сухарину.



Володимир КЕРНИЦЬКИЙ



УКРАЇНА
ДАВИДІВСЬКА СІЛЬСЬКА РАДА
Львівського району Львівської області
12-та сесія 8-го демократичного скликання

Р І Ш Е Н Н Я №296 - 12/2022

10 лютого 2022 року

Про затвердження технічної документації із землеустрою щодо встановлення меж земельної ділянки в натурі (на місцевості) гр. Юнко І.І. для ОЖБ в с. Давидів

Заслухавши начальника відділу земельних ресурсів Давидівської сільської ради Собенка З.М., який зачитав заяву гр. Юнко Ірини Іванівни про затвердження технічної документації із землеустрою щодо встановлення (відновлення) меж земельної ділянки в натурі (на місцевості) та передачу в приватну власність земельної ділянки, площею 0,2425 га, кадастровий номер 4623682400:01:008:0383 для будівництва і обслуговування житлового будинку, господарських будівель і споруд, яка розташована в с. Давидів, вул. Лесі Українки, 31 Львівського району Львівської області, врахувавши пропозиції постійної комісії з питань земельних відносин, природокористування та екології, керуючись пп. 34 ч. 1 ст. 26 Закону України "Про місцеве самоврядування в Україні", ст.ст. 12, 40, 116, 122, 186 Земельного кодексу України, ст. 55 Закону України "Про землеустрій", ст. 20 та п. 1 ст. 4-1 Закону України "Про державну реєстрацію речових прав на нерухоме майно та їх обтяжень", сесія Давидівської сільської ради

В И Р І Ш И Л А:

1. Затвердити технічну документацію із землеустрою щодо встановлення (відновлення) меж земельної ділянки в натурі (на місцевості) гр. Юнко Ірини Іванівни для будівництва і обслуговування житлового будинку, господарських будівель і споруд в с. Давидів, вул. Лесі Українки, 31 Давидівської сільської ради Львівського району Львівської області.

2. Передати у власність гр. Юнко Ірині Іванівні земельну ділянку, площею 0,2425 га, кадастровий номер 4623682400:01:008:0383 для будівництва і обслуговування житлового будинку, господарських будівель і споруд (присадибна ділянка) в с. Давидів Львівського району Львівської області.

3. Реєстрацію речового права власності на земельну ділянку гр. Юнко Ірині Іванівни провести за власні кошти.

4. Для виконання даного рішення покласти на голову постійної комісії з питань земельних відносин, природокористування та екології Кінаша М.Ю.



Володимир КЕРНИЦЬКИЙ

УКРАЇНА
ДАВИДІВСЬКА СІЛЬСЬКА РАДА
Львівського району Львівської області
12-та сесія 8-го демократичного скликання

Р І Ш Е Н Н Я №297 - 12/2022

10 лютого 2022 року

Про затвердження технічної документації
з землеустрою щодо встановлення меж
земельної ділянки в натурі (на місцевості)
гр. Демко Н.І. для ОЖБ в с. Давидів

Заслухавши начальника відділу земельних ресурсів Давидівської сільської ради Собанка З.М., який зачитав заяву гр. Демко Надії Іванівни про затвердження технічної документації із землеустрою щодо встановлення (відновлення) меж земельної ділянки в натурі (на місцевості) та передачу в приватну власність земельної ділянки, площею 0,1364 га, кадастровий номер 4623682400:01:002:0399 для будівництва і обслуговування житлового будинку, господарських будівель і споруд, яка розташована в с. Давидів, вул. Івана Франка, 86 Львівського району Львівської області, врахувавши пропозиції постійної комісії з питань земельних відносин, природокористування та екології, керуючись пп. 34 ч. 1 ст. 26 Закону України "Про місцеве самоврядування в Україні", ст.ст. 12, 40, 116, 122, 186 Земельного кодексу України, ст. 55 Закону України "Про землеустрій", ст. 20 та п. 1 ст. 4-1 Закону України "Про державну реєстрацію речових прав на нерухоме майно та їх обтяжень", сесія Давидівської сільської ради

В И Р І Ш И Л А:

1. Затвердити технічну документацію із землеустрою щодо встановлення (відновлення) меж земельної ділянки в натурі (на місцевості) гр. Демко Надії Іванівни для будівництва і обслуговування житлового будинку, господарських будівель і споруд в с. Давидів, вул. Івана Франка, 86 Давидівської сільської ради Львівського району Львівської області.
 2. Передати у власність гр. Демко Надії Іванівни земельну ділянку, площею 0,1364 га, кадастровий номер 4623682400:01:002:0399 для будівництва і обслуговування житлового будинку, господарських будівель і споруд (присадибна ділянка) в с. Давидів Львівського району Львівської області.
 3. Реєстрацію речового права власності на земельну ділянку гр. Демко Надії Іванівни здійснювати за власні кошти.
- Для контролю за виконанням даного рішення покласти на голову постійної комісії з питань земельних відносин, природокористування та екології Кінаша М.Ю.

Володимир КЕРНИЦЬКИЙ





УКРАЇНА
ДАВИДІВСЬКА СІЛЬСЬКА РАДА
Львівського району Львівської області
12-тя сесія 8-го демократичного скликання

РІШЕННЯ №298 - 12/2022


від 10 лютого 2022 року

Про затвердження технічної документації
із землеустрою щодо встановлення меж
земельної ділянки в натурі (на місцевості)
гр. Янко Надії Зеновіївни для ОЖБ в с. Виннички

Заслухавши начальника відділу земельних ресурсів Давидівської сільської ради
Собєняк З.М., який зачитав заяву гр. Янко Надії Зеновіївни про затвердження
технічної документації із землеустрою щодо встановлення (відновлення) меж
земельної ділянки в натурі (на місцевості) та передачу у власність земельної ділянки
для будівництва і обслуговування житлового будинку, господарських будівель і
споруд (присадибна ділянка), площею 0,2500 га, кадастровий номер
4623681200:01:001:0274, розташованої за адресою: с. Виннички, вул. Центральна, 21
Львівського району Львівської області, врахувавши пропозиції постійної комісії з
питань земельних відносин, природокористування та екології, керуючись пп. 34 ч. 1
ст. 26 Закону України "Про місцеве самоврядування в Україні", ст.ст. 12, 40, 116,
122, 186 Земельного кодексу України, ст. 55 Закону України "Про землеустрій", ст.
20 та п. 1 ст. 4-1 Закону України "Про державну реєстрацію речових прав на
нерухоме майно та їх обтяжень", сесія Давидівської сільської ради

В І Р І Ш И Л А:

1. Затвердити технічну документацію із землеустрою щодо встановлення меж земельної ділянки в натурі (на місцевості) гр. Янко Надії Зеновіївни для будівництва і обслуговування житлового будинку, господарських будівель та споруд, розташованої в с. Виннички, вул. Центральна, 21 Львівського району Львівської області.
2. Передати у власність гр. Янко Надії Зеновіївни земельну ділянку, площею 0,2500 га, кадастровий номер 4623681200:01:001:0274 для будівництва і обслуговування житлового будинку, господарських будівель і споруд (присадибна ділянка) в с. Виннички Львівського району Львівської області.
3. Реєстрацію речового права власності на земельну ділянку гр. Янко Надії Зеновіївни провести за власні кошти.
4. Для виконання даного рішення покласти на голову постійної комісії з питань земельних відносин, природокористування та екології Кінаша М.Ю.



Володимир КЕРНИЦЬКИЙ



УКРАЇНА

ДАВИДІВСЬКА СІЛЬСЬКА РАДА
Львівського району Львівської області
12-та сесія 8-го демократичного скликання

Р І Ш Е Н Н Я №299 - 12/2022

від 10 лютого 2022 року

Про затвердження технічної документації
в землеустрою щодо встановлення меж
земельної ділянки в натурі (на місцевості)
гр. Чорний І.Т. для ОЖБ в с. Гончари

Заслухавши начальника відділу земельних ресурсів Давидівської сільської ради Сіженка З.М., який зачитав заяву гр. Чорний Ігора Теодоровича про затвердження технічної документації із землеустрою щодо встановлення (відновлення) меж земельної ділянки в натурі (на місцевості) та передачу у власність земельної ділянки для будівництва і обслуговування житлового будинку, господарських будівель і споруд (присадибна ділянка), площею 0,1608 га, кадастровий номер 4623681200:02:001:0118 за адресою: с. Гончари, вул. В. Луцишина, 27 Львівського району Львівської області, врахувавши пропозиції постійної комісії з питань земельних відносин, природокористування та екології, керуючись пп. 34 ч. 1 ст. 26 Закону України "Про місцеве самоврядування в Україні", ст.ст. 12, 40, 116, 122, 186 Земельного кодексу України, ст. 55 Закону України "Про землеустрій", ст. 20 та п. 1 ст. 4-1 Закону України "Про державну реєстрацію речових прав на нерухоме майно та їх обтяжень", сесія Давидівської сільської ради

В И Р І Ш И Л А:

1. Затвердити технічну документацію із землеустрою щодо встановлення меж земельної ділянки в натурі (на місцевості) гр. Чорний Ігор Теодорович для будівництва і обслуговування житлового будинку, господарських будівель та споруд, розташованої за адресою: Львівська область, Львівський район, село Гончари, вулиця В. Луцишина, 27.
2. Передати у власність гр. Чорний Ігору Теодоровичу земельну ділянку, площею 0,1608 га, кадастровий номер 4623681200:02:001:0118 для будівництва і обслуговування житлового будинку, господарських будівель і споруд (присадибна ділянка) в с. Гончари Львівського району Львівської області.
3. Реєстрацію речового права власності на земельну ділянку гр. Чорний Ігору Теодоровича провести за власні кошти.
4. Для виконання даного рішення покласти на голову постійної комісії з питань земельних відносин, природокористування та екології Кінаша М.Ю.



Володимир КЕРНИЦЬКИЙ



УКРАЇНА
ДАВИДІВСЬКА СІЛЬСЬКА РАДА
Львівського району Львівської області
12-та сесія 8-го демократичного скликання

Р І Ш Е Н Н Я 300 - 12/2022

10 лютого 2022 року

Про затвердження технічної документації з землеустрою щодо встановлення меж земельної ділянки в натурі (на місцевості) Чемерис Л.М. для ОЖБ в с. Шоломинь

Заслухавши начальника відділу земельних ресурсів Давидівської сільської ради Чемерис Л.М., який зачитав заяву гр. Чемерис Лідії Михайлівни про затвердження технічної документації із землеустрою та передачу в приватну власність земельної ділянки, площею 0,1393 га, кадастровий номер 4623683100:02:002:0559 для будівництва і обслуговування житлового будинку, господарських будівель і споруд, розташована в с. Шоломинь, вул. Без Назви 541 Львівського району Львівської області, врахувавши пропозиції постійної комісії з питань земельних відносин, природокористування та екології, керуючись пп. 34 ч. 1 ст. 26 Закону України "Про місцеве самоврядування в Україні", ст.ст. 12, 40, 116, 122, 186 Земельного кодексу України, ст. 55 Закону України "Про землеустрій", ст. 20 та п. 1 ст. 4-1 Закону України "Про державну реєстрацію речових прав на нерухоме майно та їх оборот", сесія Давидівської сільської ради

В И Р І Ш И Л А:

Затвердити технічну документацію із землеустрою щодо встановлення (відновлення) меж гр. Чемерис Лідії Михайлівни в с. Шоломинь, вул. Без Назви 541 Львівського району Львівської області.

Передати у власність гр. Чемерис Лідії Михайлівні земельну ділянку, площею 0,1393 га, кадастровий номер 4623683100:02:002:0559 для будівництва і обслуговування житлового будинку, господарських будівель і споруд (присадибна ділянка) в с. Шоломинь Львівського району Львівської області.

Реєстрацію речового права власності на земельну ділянку гр. Чемерис Лідії Михайлівни провести за власні кошти.

Контроль за виконанням даного рішення покласти на голову постійної комісії з питань земельних відносин, природокористування та екології Кінаша М.Ю.

Володимир КЕРНИЦЬКИЙ





УКРАЇНА
ДАВИДІВСЬКА СІЛЬСЬКА РАДА
Львівського району Львівської області
12-та сесія 8-го демократичного скликання

Р І Ш Е Н Н Я №301 - 12/2022

10 лютого 2022 року

Затвердження технічної документації
землеустрою щодо встановлення меж
земельної ділянки в натурі (на місцевості)
гр. Кузенко М.В. для ОЖБ в с. Шоломинь

Заслухавши начальника відділу земельних ресурсів Давидівської сільської ради
Степанюк З.М., який зачитав заяву гр. Кузенко Марії Володимирівни про
затвердження технічної документації із землеустрою щодо встановлення
меж земельної ділянки в натурі (на місцевості) та передачу в приватну
власність земельної ділянки, площею 0,1982 га, кадастровий номер
4623683100:02:001:0418 для будівництва і обслуговування житлового будинку,
господарських будівель і споруд, яка розташована в с. Шоломинь Львівського
району Львівської області, врахувавши пропозиції постійної комісії з питань
земельних відносин, природокористування та екології, керуючись пп. 34 ч. 1 ст. 26
Закону України "Про місцеве самоврядування в Україні", ст.ст. 12, 40, 116, 122, 186
Земельного кодексу України, ст. 55 Закону України "Про землеустрій", ст. 20 та п. 1
ст. 4-1 Закону України "Про державну реєстрацію речових прав на нерухоме майно
та їх обтяжень", сесія Давидівської сільської ради

В И Р І Ш И Л А:

1. Затвердити технічну документацію із землеустрою щодо встановлення
(відновлення) меж земельної ділянки в натурі (на місцевості) гр. Кузенко Марії
Володимирівни в с. Шоломинь, вул. Без Назви 631 Львівського району
Львівської області.
2. Передати у власність гр. Кузенко Марії Володимирівни земельну ділянку,
площею 0,1982 га, кадастровий номер 4623683100:02:001:0418 для будівництва і
обслуговування житлового будинку, господарських будівель і споруд
(присадибна ділянка) в с. Шоломинь Львівського району Львівської області.
3. Реєстрацію речового права власності на земельну ділянку гр. Кузенко Марії
Володимирівни провести за власні кошти.
4. Контроль за виконанням даного рішення покласти на голову постійної комісії з
питань земельних відносин, природокористування та екології Кінаша М.Ю.



Володимир КЕРНИЦЬКИЙ



УКРАЇНА

ДАВИДІВСЬКА СІЛЬСЬКА РАДА
Львівського району Львівської області
12-та сесія 8-го демократичного скликання

Р І Ш Е Н Н Я №302 - 12/2022

10 лютого 2022 року

затвердження технічної документації
з землеустрою щодо встановлення меж
земельної ділянки в натурі (на місцевості)
гр. Дучій М.Г. для ОЖБ в с. Коцурів

Заступивши начальника відділу земельних ресурсів Давидівської сільської ради
Григорів М.Г., який зачитав заяву гр. Дучій Михайла Григоровича про розгляд та
затвердження документації із землеустрою та передачу у приватну власність
земельної ділянки для будівництва і обслуговування житлового будинку,
господарських будівель та споруд, площею 0,2034 га, кадастровий номер
4623683100:05:001:0080, яка знаходиться за адресою: Львівська область, Львівський
район, с. Коцурів, вул. Центральна, 1342, врахувавши пропозиції постійної комісії з
питань земельних відносин, природокористування та екології, керуючись пп. 34 ч. 1
ст. 26 Закону України "Про місцеве самоврядування в Україні", ст.ст. 12, 40, 116,
ст. 186 Земельного кодексу України, ст. 55 Закону України "Про землеустрій", ст.
ст. 1 п. 1 ст. 4-1 Закону України "Про державну реєстрацію речових прав на
рухоме майно та їх обтяжень", сесія Давидівської сільської ради

В И Р І Ш И Л А:

Затвердити технічну документацію із землеустрою щодо встановлення
(відновлення) меж земельної ділянки в натурі (на місцевості) гр. Дучій Михайла
Григорівича для будівництва і обслуговування житлового будинку,
господарських будівель та споруд за адресою: Львівська область, Львівський
район, с. Коцурів, вул. Центральна, 1342.

Передати у власність гр. Дучій Михайлу Григоровичу земельну ділянку,
площею 0,2034 га, кадастровий номер 4623683100:05:001:0080 для будівництва і
обслуговування житлового будинку, господарських будівель і споруд
(присадибна ділянка) в с. Коцурів Львівського району Львівської області.

Реєстрацію речового права власності на земельну ділянку гр. Дучій Михайлу
Григорівичу провести за власні кошти.

Контроль за виконанням даного рішення покласти на голову постійної комісії з
питань земельних відносин, природокористування та екології Кінаша М.Ю.



Володимир КЕРНИЦЬКИЙ



УКРАЇНА
ДАВИДІВСЬКА СІЛЬСЬКА РАДА
Львівського району Львівської області
12-та сесія 8-го демократичного скликання

Р І Ш Е Н Н Я №303 - 12/2022

від 10 лютого 2022 року

**Про затвердження технічної документації
із землеустрою щодо встановлення меж
земельної ділянки в натурі (на місцевості)
гр. Белнів М.М. для ОЖБ в с. Коцурів**

Заслухавши начальника відділу земельних ресурсів Давидівської сільської ради Собенка З.М., який зачитав заяву гр. Белнів Марії Марківни про затвердження технічної документації із землеустрою щодо встановлення (відновлення) меж земельної ділянки в натурі (на місцевості) та передачу в приватну власність земельної ділянки, площею 0,2500 га, кадастровий номер 4623683100:05:001:0084 для будівництва і обслуговування житлового будинку, господарських будівель і споруд, яка розташована в с. Коцурів Львівського району Львівської області, врахувавши пропозиції постійної комісії з питань земельних відносин, природокористування та екології, керуючись пп. 34 ч. 1 ст. 26 Закону України "Про місцеве самоврядування в Україні", ст.ст. 12, 40, 116, 122, 186 Земельного кодексу України, ст. 55 Закону України "Про землеустрій", ст. 20 та п. 1 ст. 4-1 Закону України "Про державну реєстрацію речових прав на нерухоме майно та їх обтяжень", сесія Давидівської сільської ради

ВИРІШИЛА:

1. Затвердити технічну документацію із землеустрою щодо встановлення меж земельної ділянки в натурі (на місцевості) гр. Белнів Марії Марківни для будівництва і обслуговування житлового будинку, господарських будівель і споруд (присадибна ділянка) в с. Коцурів, на території Давидівської сільської ради Львівської області.
2. Передати у власність гр. Белнів Марії Марківни земельну ділянку, площею 0,2500 га, кадастровий номер 4623683100:05:001:0084 для будівництва і обслуговування житлового будинку, господарських будівель і споруд (присадибна ділянка) в с. Коцурів Львівського району Львівської області.
3. Реєстрацію речового права власності на земельну ділянку гр. Белнів Марії Марківни провести за власні кошти.
4. Контроль за виконанням даного рішення покласти на голову постійної комісії з питань земельних відносин, природокористування та екології Кінаша М.Ю.

Сільський голова

Володимир КЕРНИЦЬКИЙ



УКРАЇНА
ДАВИДІВСЬКА СІЛЬСЬКА РАДА
Львівського району Львівської області
12-та сесія 8-го демократичного скликання

Р І Ш Е Н Н Я №304 - 12/2022

від 10 лютого 2022 року

Про затвердження технічної документації
із землеустрою щодо встановлення меж
земельної ділянки в натурі (на місцевості)
гр. Дзюбан О.Й. для ОЖБ в с. Коцурів

Заслухавши начальника відділу земельних ресурсів Давидівської сільської ради Собенка З.М., який зачитав заяву гр. Бурбан Андрія Мироновича (за довіреністю від гр. Дзюбан Олени Йосифівни) про затвердження технічної документації із землеустрою щодо встановлення (відновлення) меж земельної ділянки в натурі (на місцевості) та передачу в приватну власність земельної ділянки, площею 0,2000 га, кадастровий номер 4623683100:05:002:0323 для будівництва і обслуговування житлового будинку, господарських будівель і споруд (присадибна ділянка), яка розташована в с. Коцурів, вул. Центральна, 1313 Львівського району Львівської області, врахувавши пропозиції постійної комісії з питань земельних відносин, природокористування та екології, керуючись пп. 34 ч. 1 ст. 26 Закону України "Про місцеве самоврядування в Україні", ст.ст. 12, 40, 116, 122, 186 Земельного кодексу України, ст. 55 Закону України "Про землеустрій", ст. 20 та п. 1 ст. 4-1 Закону України "Про державну реєстрацію речових прав на нерухоме майно та їх обтяжень", сесія Давидівської сільської ради

В И Р І Ш И Л А:

1. Затвердити технічну документацію із землеустрою щодо встановлення (відновлення) меж земельної ділянки в натурі (на місцевості) гр. Дзюбан Олени Йосифівни в с. Коцурів, вул. Центральна, 1313 Давидівської сільської ради Львівського району Львівської області.
2. Передати у власність гр. Дзюбан Олені Йосифівні земельну ділянку, площею 0,2000 га, кадастровий номер 4623683100:05:002:0323 для будівництва і обслуговування житлового будинку, господарських будівель і споруд (присадибна ділянка) в с. Коцурів Львівського району Львівської області.
3. Реєстрацію речового права власності на земельну ділянку гр. Дзюбан Олені Йосифівни провести за власні кошти.
4. Контроль за виконанням даного рішення покласти на голову постійної комісії з питань земельних відносин, природокористування та екології Кінаша М.Ю.

Сільський голова

Володимир КЕРНИЦЬКИЙ



УКРАЇНА
ДАВИДІВСЬКА СІЛЬСЬКА РАДА
Львівського району Львівської області
12-та сесія 8-го демократичного скликання

Р І Ш Е Н Н Я №305 - 12/2022

від 10 лютого 2022 року

Про затвердження технічної документації
із землеустрою щодо встановлення меж
земельної ділянки в натурі (на місцевості)
гр. Думин О.Т. для ОЖБ в с. Відники

Заслухавши начальника відділу земельних ресурсів Давидівської сільської ради Собенка З.М., який зачитав заяву гр. Думин Олега Теодоровича про затвердження технічної документації із землеустрою щодо встановлення (відновлення) меж земельної ділянки та передачу в приватну власність земельної ділянки, площею 0,1177 га, кадастровий номер 4623683100:03:001:0436 для будівництва і обслуговування житлового будинку, господарських будівель і споруд (присадибна ділянка), яка розташована за адресою: Львівська область, Львівський район, с. Відники, вул. Керницького, 1042, врахувавши пропозиції постійної комісії з питань земельних відносин, природокористування та екології, керуючись пп. 34 ч. 1 ст. 26 Закону України "Про місцеве самоврядування в Україні", ст.ст. 12, 40, 116, 122, 186 Земельного кодексу України, ст. 55 Закону України "Про землеустрій", ст. 20 та п. 1 ст. 4-1 Закону України "Про державну реєстрацію речових прав на нерухоме майно та їх обтяжень", сесія Давидівської сільської ради

В И Р І Ш И Л А:

1. Затвердити технічну документацію із землеустрою щодо встановлення (відновлення) меж земельної ділянки в натурі (на місцевості) гр. Думин Олега Теодоровича для будівництва і обслуговування житлового будинку, господарських будівель і споруд (присадибна ділянка) за адресою: Львівська область, Львівський район, Давидівська сільська рада, с. Відники, вул. Керницького, 1042.
2. Передати у власність гр. Думин Олегу Теодоровичу земельну ділянку, площею 0,1177 га, кадастровий номер 4623683100:03:001:0436 для будівництва і обслуговування житлового будинку, господарських будівель і споруд (присадибна ділянка) в с. Відники Львівського району Львівської області.
3. Реєстрацію речового права власності на земельну ділянку гр. Думин Олегу Теодоровичу провести за власні кошти.
4. Контроль за виконанням даного рішення покласти на голову постійної комісії з питань земельних відносин, природокористування та екології Кінаша М.Ю.

Сільський голова

Володимир КЕРНИЦЬКИЙ



УКРАЇНА
ДАВИДІВСЬКА СІЛЬСЬКА РАДА
Львівського району Львівської області
12-та сесія 8-го демократичного скликання

Р І Ш Е Н Н Я №306 - 12/2022

від 10 лютого 2022 року

Про затвердження технічної документації
із землеустрою щодо встановлення меж
земельної ділянки в натурі (на місцевості)
гр. Шевців В.Т. для ОЖБ в с. Відники

Заслухавши начальника відділу земельних ресурсів Давидівської сільської ради Собенка З.М., який зачитав заяву гр. Шевців Василя Теодоровича про затвердження технічної документації із землеустрою щодо встановлення (відновлення) меж земельної ділянки в натурі (на місцевості) та передачу в приватну власність земельної ділянки, площею 0,2500 га, кадастровий номер 4623683100:03:002:0513 для будівництва і обслуговування житлового будинку, господарських будівель і споруд (присадибна ділянка), яка розташована за адресою: Львівська область, Львівський район, с. Відники, вул. Зелена, 1009, врахувавши пропозиції постійної комісії з питань земельних відносин, природокористування та екології, керуючись пп. 34 ч. 1 ст. 26 Закону України "Про місцеве самоврядування в Україні", ст.ст. 12, 40, 116, 122, 186 Земельного кодексу України, ст. 55 Закону України "Про землеустрій", ст. 20 та п. 1 ст. 4-1 Закону України "Про державну реєстрацію речових прав на нерухоме майно та їх обтяжень", сесія Давидівської сільської ради

В И Р І Ш И Л А:

- Затвердити технічну документацію із землеустрою щодо встановлення (відновлення) меж земельної ділянки в натурі (на місцевості) гр. Шевців Василя Теодоровича для будівництва і обслуговування житлового будинку, господарських будівель і споруд (присадибна ділянка) за адресою: Львівська область, Львівський район, Давидівська сільська рада, с. Відники, вул. Зелена, 1009.
2. Передати у власність гр. Шевців Василю Теодоровичу земельну ділянку, площею 0,2500 га, кадастровий номер 4623683100:03:002:0513 для будівництва і обслуговування житлового будинку, господарських будівель і споруд (присадибна ділянка) в с. Відники Львівського району Львівської області.
 3. Реєстрацію речового права власності на земельну ділянку гр. Шевців Василю Теодоровичу провести за власні кошти.
 4. Контроль за виконанням даного рішення покласти на голову постійної комісії з питань земельних відносин, природокористування та екології Кінаша М.Ю.

Сільський голова

Володимир КЕРНИЦЬКИЙ



ДАВИДІВСЬКА
СІЛЬСЬКА РАДА

Том 8

ПРОТОКОЛ
засідання

12 -ої сесії

від 10.02.22 р.

Рішення

з №

307

по №

340



УКРАЇНА
ДАВИДІВСЬКА СІЛЬСЬКА РАДА
Львівського району Львівської області
12-та сесія 8-го демократичного скликання

Р І Ш Е Н Н Я №307 - 12/2022

від 10 лютого 2022 року

**Про затвердження технічної документації
із землеустрою щодо встановлення меж
земельної ділянки в натурі (на місцевості)
гр. Качур О.Є., гр. Фітьо Н.Є. для ОЖБ в
с. Відники**

Заслухавши начальника відділу земельних ресурсів Давидівської сільської ради Собенка З.М., який зачитав заяву гр. Качур Оксани Євстахівни та гр. Фітьо Надії Євстахівни про розгляд та затвердження технічної документації із землеустрою та передачу в приватну власність земельної ділянки для будівництва і обслуговування житлового будинку, господарських будівель та споруд, площею 0,1639 га, кадастровий номер 4623683100:03:001:0435, яка знаходиться за адресою: Львівська область, Львівський район, с. Відники, вул. Сонячна, 906, врахувавши пропозиції постійної комісії з питань земельних відносин, природокористування та екології, керуючись пп. 34 ч. 1 ст. 26 Закону України “Про місцеве самоврядування в Україні”, ст.ст. 12, 40, 116, 122, 186 Земельного кодексу України, ст. 55 Закону України “Про землеустрій”, ст. 20 та п. 1 ст. 4-1 Закону України “Про державну реєстрацію речових прав на нерухоме майно та їх обтяжень”, сесія Давидівської сільської ради

В И Р І Ш И Л А:

1. Затвердити технічну документацію із землеустрою щодо встановлення (відновлення) меж земельної ділянки в натурі (на місцевості) гр. Качур Оксани Євстахівни, гр. Фітьо Надії Євстахівни для будівництва і обслуговування житлового будинку, господарських будівель та споруд за адресою: Львівська область, Львівський район, с. Відники, вул. Сонячна, 906.
2. Передати у спільну сумісну власність гр. Качур Оксані Євстахівні та гр. Фітьо Надії Євстахівні земельну ділянку, площею 0,1639 га, кадастровий номер 4623683100:03:001:0435 для будівництва і обслуговування житлового будинку, господарських будівель і споруд (присадибна ділянка) в с. Відники Львівського району Львівської області.
3. Реєстрацію речового права власності на земельну ділянку гр. Качур Оксані Євстахівні та гр. Фітьо Надії Євстахівні провести за власні кошти.
4. Контроль за виконанням даного рішення покласти на голову постійної комісії з питань земельних відносин, природокористування та екології Кінаша М.Ю.

Сільський голова

Володимир КЕРНИЦЬКИЙ



УКРАЇНА
ДАВИДІВСЬКА СІЛЬСЬКА РАДА
Львівського району Львівської області
12-та сесія 8-го демократичного скликання

Р І Ш Е Н Н Я №308 - 12/2022

від 10 лютого 2022 року

Про затвердження технічної документації
із землеустрою щодо встановлення меж
земельної ділянки в натурі (на місцевості)
гр. Добко У.Є. для ОЖБ в с. Кротошин

Заслухавши начальника відділу земельних ресурсів Давидівської сільської ради Собенка З.М., який зачитав заяву гр. Добко Уляни Євгенівни про затвердження технічної документації із землеустрою щодо встановлення (відновлення) меж земельної ділянки в натурі (на місцевості) та передачу в приватну власність земельної ділянки, площею 0,2160 га, кадастровий номер 4623683500:01:002:0841 для будівництва і обслуговування житлового будинку, господарських будівель і споруд, яка розташована в с. Кротошин, вул. Сонячна, 26 Львівського району Львівської області, врахувавши пропозиції постійної комісії з питань земельних відносин, природокористування та екології, керуючись пп. 34 ч. 1 ст. 26 Закону України "Про місцеве самоврядування в Україні", ст.ст. 12, 40, 116, 122, 186 Земельного кодексу України, ст. 55 Закону України "Про землеустрій", ст. 20 та п. 1 ст. 4-1 Закону України "Про державну реєстрацію речових прав на нерухоме майно та їх обтяжень", сесія Давидівської сільської ради

В И Р І Ш И Л А :

1. Затвердити технічну документацію із землеустрою щодо встановлення (відновлення) меж земельної ділянки в натурі (на місцевості) гр. Добко Уляни Євгенівни в с. Кротошин, вул. Сонячна Львівського району Львівської області.
2. Передати у власність гр. Добко Уляні Євгенівні земельну ділянку, площею 0,2160 га, кадастровий номер 4623683500:01:002:0841 для будівництва і обслуговування житлового будинку, господарських будівель і споруд (присадибна ділянка) в с. Кротошин Львівського району Львівської області.
3. Реєстрацію речового права власності на земельну ділянку гр. Добко Уляні Євгенівні провести за власні кошти.
4. Контроль за виконанням даного рішення покласти на голову постійної комісії з питань земельних відносин, природокористування та екології Кінаша М.Ю.



Володимир КЕРНИЦЬКИЙ



УКРАЇНА
ДАВИДІВСЬКА СІЛЬСЬКА РАДА
Львівського району Львівської області
12-та сесія 8-го демократичного скликання

Р І Ш Е Н Н Я №309 - 12/2022

від 10 лютого 2022 року

Про затвердження технічної документації
із землеустрою щодо встановлення меж
земельної ділянки в натурі (на місцевості)
гр. Демко Н.Г. для ОЖБ в с. Кротошин

Заслухавши начальника відділу земельних ресурсів Давидівської сільської ради Собенка З.М., який зачитав заяву гр. Демко Надії Григорівни про затвердження технічної документації із землеустрою щодо встановлення (відновлення) меж земельної ділянки в натурі (на місцевості) та передачу в приватну власність земельної ділянки, площею 0,2500 га, кадастровий номер 4623683500:01:002:0862 для будівництва і обслуговування житлового будинку, господарських будівель і споруд, яка розташована в с. Кротошин, вул. Сонячна, 7 Львівського району Львівської області, врахувавши пропозиції постійної комісії з питань земельних відносин, природокористування та екології, керуючись пп. 34 ч. 1 ст. 26 Закону України "Про місцеве самоврядування в Україні", ст.ст. 12, 40, 116, 122, 186 Земельного кодексу України, ст. 55 Закону України "Про землеустрій", ст. 20 та п. 1 ст. 4-1 Закону України "Про державну реєстрацію речових прав на нерухоме майно та їх обтяжень", сесія Давидівської сільської ради

В И Р І Ш И Л А:

1. Затвердити технічну документацію із землеустрою щодо встановлення (відновлення) меж земельної ділянки в натурі (на місцевості) гр. Демко Надії Григорівни в с. Кротошин, вул. Сонячна, 7 Львівського району Львівської області.
2. Передати у власність гр. Демко Надії Григорівни земельну ділянку, площею 0,2500 га, кадастровий номер 4623683500:01:002:0862 для будівництва і обслуговування житлового будинку, господарських будівель і споруд (присадибна ділянка) в с. Кротошин Львівського району Львівської області.
3. Реєстрацію речового права власності на земельну ділянку гр. Демко Надії Григорівни провести за власні кошти.
4. Контроль за виконанням даного рішення покласти на голову постійної комісії з питань земельних відносин, природокористування та екології Кінаша М.Ю.



Володимир КЕРНИЦЬКИЙ



УКРАЇНА
ДАВИДІВСЬКА СІЛЬСЬКА РАДА
Львівського району Львівської області
12-та сесія 8-го демократичного скликання

Р І Ш Е Н Н Я №310 - 12/2022

від 10 лютого 2022 року

**Про затвердження технічної документації
із землеустрою щодо встановлення меж
земельної ділянки в натурі (на місцевості)
для ОЖБ в с. Кротошин**

Заслухавши начальника відділу земельних ресурсів Давидівської сільської ради Собенка З.М., який зачитав заяву гр. Марковського Сергія Валерійовича про затвердження технічної документації із землеустрою щодо встановлення (відновлення) меж земельної ділянки в натурі (на місцевості) та передачу в приватну власність земельної ділянки, площею 0,2500 га, кадастровий номер 4623683500:01:001:0634 для будівництва і обслуговування житлового будинку, господарських будівель і споруд, яка розташована в с. Кротошин, вул. Січових Стрільців, 111 Львівського району Львівської області, врахувавши пропозиції постійної комісії з питань земельних відносин, природокористування та екології, керуючись пп. 34 ч. 1 ст. 26 Закону України "Про місцеве самоврядування в Україні", ст.ст. 12, 40, 116, 122, 186 Земельного кодексу України, ст. 55 Закону України "Про землеустрій", ст. 20 та п. 1 ст. 4-1 Закону України "Про державну реєстрацію речових прав на нерухоме майно та їх обтяжень", сесія Давидівської сільської ради

В И Р І Ш И Л А:

1. Затвердити технічну документацію із землеустрою щодо встановлення (відновлення) меж земельної ділянки в натурі (на місцевості) в с. Кротошин, вул. Січових Стрільців, 111 Львівського району Львівської області.
2. Передати у власність гр. Марковському Сергію Валерійовичу земельну ділянку, площею 0,2500 га, кадастровий номер 4623683500:01:001:0634 для будівництва і обслуговування житлового будинку, господарських будівель і споруд (присадибна ділянка) в с. Кротошин Львівського району Львівської області.
3. Реєстрацію речового права власності на земельну ділянку гр. Марковському Сергію Валерійовичу провести за власні кошти.
4. Контроль за виконанням даного рішення покласти на голову постійної комісії з питань земельних відносин, природокористування та екології Кінаша М.Ю.



Сільський голова

Володимир КЕРНИЦЬКИЙ



УКРАЇНА
ДАВИДІВСЬКА СІЛЬСЬКА РАДА
Львівського району Львівської області
12-та сесія 8-го демократичного скликання

Р І Ш Е Н Н Я №311 - 12/2022

від 10 лютого 2022 року

Про затвердження технічної документації
із землеустрою щодо встановлення меж
земельної ділянки в натурі (на місцевості)
гр. Кіт Н.Т. для ОЖБ в с. Миколаїв

Заслухавши начальника відділу земельних ресурсів Давидівської сільської ради Собенка З.М., який зачитав заяву гр. Кіт Зіновія Тимофійовича за дорученням Кіт Наталії Тимофіївни про розгляд та затвердження технічної документації із землеустрою та передачу у приватну власність земельної ділянки для будівництва і обслуговування житлового будинку, господарських будівель та споруд (присадибна ділянка), площею 0,1149 га, кадастровий номер 4623684400:01:001:0337, яка знаходиться за адресою: Львівська область, Львівський район, с. Миколаїв, вул. Дучимінської Ольги, 138, врахувавши пропозиції постійної комісії з питань земельних відносин, природокористування та екології, керуючись пп. 34 ч. 1 ст. 26 Закону України "Про місцеве самоврядування в Україні", ст. 12, 40, 116, 122, 186 Земельного кодексу України, ст. 55 Закону України "Про землеустрій", ст. 20 та п. 1 ст. 4-1 Закону України "Про державну реєстрацію речових прав на нерухоме майно та їх обтяжень", сесія Давидівської сільської ради

В І Р І Ш И Л А:

1. Затвердити технічну документацію із землеустрою щодо встановлення (відновлення) меж земельної ділянки в натурі (на місцевості) гр. Кіт Наталії Тимофіївни для будівництва і обслуговування житлового будинку, господарських будівель та споруд (присадибна ділянка) за адресою: Львівська область, Львівський район, с. Миколаїв, вул. Дучимінської Ольги, 138.
2. Передати у власність гр. Кіт Наталії Тимофіївни земельну ділянку, площею 0,1149 га, кадастровий номер 4623684400:01:001:0337 для будівництва і обслуговування житлового будинку, господарських будівель та споруд (присадибна ділянка), яка знаходиться за адресою: Львівська область, Львівський район, с. Миколаїв, вул. Дучимінської Ольги, 138.
3. Реєстрацію речового права власності на земельну ділянку гр. Кіт Наталії Тимофіївни провести за власні кошти.
4. Контроль за виконанням даного рішення покласти на голову постійної комісії з питань земельних відносин, природокористування та екології Кінаша М.Ю.

Сільський голова

Володимир КЕРНИЦЬКИЙ



УКРАЇНА
ДАВИДІВСЬКА СІЛЬСЬКА РАДА
Львівського району Львівської області
12-та сесія 8-го демократичного скликання

Р І Ш Е Н Н Я №312 - 12/2022

від 10 лютого 2022 року

Про затвердження технічної документації
із землеустрою щодо встановлення меж
земельної ділянки в натурі (на місцевості)
гр. Савіцькій К.І. для ОЖБ в с. Городиславичі

Заслухавши начальника відділу земельних ресурсів Давидівської сільської ради Собенка З.М., який зачитав заяву гр. Савіцької Катерини Іванівни про розгляд та затвердження технічної документації із землеустрою щодо встановлення (відновлення) меж земельної ділянки в натурі (на місцевості) для будівництва і обслуговування житлового будинку, господарських будівель та споруд (присадибна ділянка), площею 0,2500 га, кадастровий номер 4623684400:02:001:0197, яка знаходиться за адресою: Львівська область, Львівський район, с. Городиславичі, вул. Шевченка Тараса, 439, врахувавши пропозиції постійної комісії з питань земельних відносин, природокористування та екології, керуючись пп. 34 ч. 1 ст. 26 Закону України "Про місцеве самоврядування в Україні", ст. 12, 40, 116, 122, 186 Земельного кодексу України, ст. 55 Закону України "Про землеустрій", ст. 20 та п. 1 ст. 4-1 Закону України "Про державну реєстрацію речових прав на нерухоме майно та їх обтяжень", сесія Давидівської сільської ради

В И Р І Ш И Л А:

1. Затвердити технічну документацію із землеустрою щодо встановлення (відновлення) меж земельної ділянки в натурі (на місцевості) гр. Савіцькій Катерині Іванівні для будівництва і обслуговування житлового будинку, господарських будівель та споруд (присадибна ділянка), яка знаходиться за адресою: Львівська область, Львівський район, с. Городиславичі, вул. Шевченка Тараса, 439.
2. Передати у власність гр. Савіцькій Катерині Іванівні земельну ділянку, площею 0,2500 га, кадастровий номер 4623684400:02:001:0197 для будівництва і обслуговування житлового будинку, господарських будівель та споруд (присадибна ділянка), яка знаходиться за адресою: Львівська область, Львівський район, с. Городиславичі, вул. Шевченка Тараса, 439.
3. Реєстрацію речового права власності на земельну ділянку гр. Савіцькій Катерині Іванівні провести за власні кошти.
4. Контроль за виконанням даного рішення покласти на голову постійної комісії з питань земельних відносин, природокористування та екології Кінаша М.Ю.

Сільський голова

Володимир КЕРНИЦЬКИЙ



УКРАЇНА
ДАВИДІВСЬКА СІЛЬСЬКА РАДА
Львівського району Львівської області
12-та сесія 8-го демократичного скликання

Р І Ш Е Н Н Я №313 - 12/2022

від 10 лютого 2022 року

Про затвердження технічної документації
із землеустрою щодо встановлення меж
земельної ділянки в натурі (на місцевості)
гр. Непомнящому Б.М. для ОЖБ в с. Підсоснів

Заслухавши начальника відділу земельних ресурсів Давидівської сільської ради Собенка З.М., який зачитав заяву гр. Непомняшого Богдана Миколайовича про розгляд та затвердження технічної документації із землеустрою щодо встановлення (відновлення) меж земельної ділянки в натурі (на місцевості) для будівництва і обслуговування житлового будинку, господарських будівель та споруд (присадибна ділянка), площею 0,2500 га, кадастровий номер 4623684400:01:003:0185 , яка знаходиться за адресою: Львівська область, Львівський район, с. Підсоснів , вул. Героїв УПА,288, врахувавши пропозиції постійної комісії з питань земельних відносин, природокористування та екології, керуючись пп. 34 ч. 1 ст. 26 Закону України "Про місцеве самоврядування в Україні", ст. 12, 40, 116, 122, 186 Земельного кодексу України, ст. 55 Закону України "Про землеустрій", ст. 20 та п. 1 ст. 4-1 Закону України "Про державну реєстрацію речових прав на нерухоме майно та їх обтяжень", сесія Давидівської сільської ради

В И Р І Ш И Л А:

1. Затвердити технічну документацію із землеустрою щодо встановлення (відновлення) меж земельної ділянки в натурі (на місцевості) гр. Непомнящому Богдану Миколайовичу для будівництва і обслуговування житлового будинку, господарських будівель та споруд (присадибна ділянка), яка знаходиться за адресою: Львівська область, Львівський район, с. Підсоснів , вул. Героїв УПА,288.
2. Передати у власність гр. Непомнящому Богдану Миколайовичу земельну ділянку, площею 0,2500 га, кадастровий номер 4623684400:01:003:0185 для будівництва і обслуговування житлового будинку, господарських будівель та споруд (присадибна ділянка), яка знаходиться за адресою: Львівська область, Львівський район, с. Підсоснів , вул. Героїв УПА,288.
3. Реєстрацію речового права власності на земельну ділянку гр. Непомнящому Богдану Миколайовичу провести за власні кошти.
4. Контроль за виконанням даного рішення покласти на голову постійної комісії з питань земельних відносин, природокористування та екології Кінаша М.Ю.

Сільський голова

Володимир КЕРНИЦЬКИЙ



УКРАЇНА
ДАВИДІВСЬКА СІЛЬСЬКА РАДА
Львівського району Львівської області
12-та сесія 8-го демократичного скликання

Р І Ш Е Н Н Я №314 - 12/2022

від 10 лютого 2022 року

Про затвердження технічної документації
із землеустрою щодо встановлення меж
земельної ділянки в натурі (на місцевості)
гр. Кіш Г.Г. для ОЖБ в с. Миколаїв

Заслухавши начальника відділу земельних ресурсів Давидівської сільської ради Собенка З.М., який зачитав заяву гр. Кіш Галини Григорівни про затвердження технічної документації із землеустрою та передачу у приватну власність земельної ділянки для будівництва і обслуговування житлового будинку, господарських будівель та споруд (присадибна ділянка), площею 0,0524 га, кадастровий номер 4623684400:01:001:0338, яка знаходиться за адресою: Львівська область, Львівський район, с. Миколаїв, вул. Козацька, 111, врахувавши пропозиції постійної комісії з питань земельних відносин, природокористування та екології, керуючись пп. 34 ч. 1 ст. 26 Закону України "Про місцеве самоврядування в Україні", ст. 12, 40, 116, 122, 186 Земельного кодексу України, ст. 55 Закону України "Про землеустрій", ст. 20 та п. 1 ст. 4-1 Закону України "Про державну реєстрацію речових прав на нерухоме майно та їх обтяжень", сесія Давидівської сільської ради

В И Р І Ш И Л А:

1. Затвердити технічну документацію із землеустрою щодо встановлення (відновлення) меж земельної ділянки в натурі (на місцевості) гр. Кіш Галині Григорівні для будівництва і обслуговування житлового будинку, господарських будівель та споруд (присадибна ділянка) за адресою: Львівська область, Львівський район, с. Миколаїв, вул. Козацька, 111.
2. Передати у власність гр. Кіш Галині Григорівні земельну ділянку, площею 0,0524 га, кадастровий номер 4623684400:01:001:0338 для будівництва і обслуговування житлового будинку, господарських будівель та споруд (присадибна ділянка), яка знаходиться за адресою: Львівська область, Львівський район, с. Миколаїв, вул. Козацька, 111.
3. Реєстрацію речового права власності на земельну ділянку гр. Кіш Галині Григорівні провести за власні кошти.
4. Контроль за виконанням даного рішення покласти на голову постійної комісії з питань земельних відносин, природокористування та екології Кінаша М.Ю.

Сільський голова

Володимир КЕРНИЦЬКИЙ

100



УКРАЇНА

ДАВИДІВСЬКА СІЛЬСЬКА РАДА

Львівського району Львівської області
12-та сесія 8-го демократичного скликання

Р І Ш Е Н Н Я №315 - 12/2022

від 10 лютого 2022 року

Про затвердження технічної документації
із землеустрою щодо встановлення меж
земельної ділянки в натурі (на місцевості)
гр. Чубатюк В.В. для ОЖБ в с. Миколаїв

Заслухавши начальника відділу земельних ресурсів Давидівської сільської ради Собенка З.М., який зачитав заяву гр. Чубатюк Василя Володимировича про розгляд та затвердження технічної документації із землеустрою та передачу у приватну власність земельної ділянки для будівництва і обслуговування житлового будинку, господарських будівель та споруд (присадибна ділянка), площею 0,0294 га, кадастровий номер 4623684400:01:001:0339, яка знаходиться за адресою: Львівська область, Львівський район, с. Миколаїв, вул. Садова, 66, врахувавши пропозиції постійної комісії з питань земельних відносин, природокористування та екології, керуючись пп. 34 ч. 1 ст. 26 Закону України "Про місцеве самоврядування в Україні", ст. 12, 40, 116, 122, 186 Земельного кодексу України, ст. 55 Закону України "Про землеустрій", ст. 20 та п. 1 ст. 4-1 Закону України "Про державну реєстрацію речових прав на нерухоме майно та їх обтяжень", сесія Давидівської сільської ради

В И Р І Ш И Л А:

1. Затвердити технічну документацію із землеустрою щодо встановлення (відновлення) меж земельної ділянки в натурі (на місцевості) гр. Чубатюк Василю Володимировичу для будівництва і обслуговування житлового будинку, господарських будівель та споруд (присадибна ділянка) за адресою: Львівська область, Львівський район, с. Миколаїв, вул. Садова, 66.
2. Передати у власність гр. Чубатюк Василю Володимировичу земельну ділянку, площею 0,0294 га, кадастровий номер 4623684400:01:001:0339, яка знаходиться за адресою: Львівська область, Львівський район, с. Миколаїв, вул. Садова, 66.
3. Реєстрацію речового права власності на земельну ділянку гр. Чубатюк Василю Володимировичу провести за власні кошти.
4. Контроль за виконанням даного рішення покласти на голову постійної комісії з питань земельних відносин, природокористування та екології Кінаша М.Ю.

Сільський голова

Володимир КЕРНИЦЬКИЙ





УКРАЇНА
ДАВИДІВСЬКА СІЛЬСЬКА РАДА
Львівського району Львівської області
12-та сесія 8-го демократичного скликання

Р І Ш Е Н Н Я №316 - 12/2022

від 10 лютого 2022 року

Про затвердження технічної документації
із землеустрою щодо встановлення меж
земельної ділянки в натурі (на місцевості)
гр. Роговик А.М. для ОЖБ в с. Підсоснів

Заслухавши начальника відділу земельних ресурсів Давидівської сільської ради Собенка З.М., який зачитав заяву гр. Роговик Андрія Миколайовича про розгляд та затвердження технічної документації із землеустрою щодо встановлення (відновлення) меж земельної ділянки в натурі (на місцевості) для будівництва і обслуговування житлового будинку, господарських будівель та споруд (присадибна ділянка), площею 0,2500 га, кадастровий номер 4623684400:01:003:0183, яка знаходиться за адресою: Львівська область, Львівський район, с. Підсоснів, вул. Героїв Упа, 266., врахувавши пропозиції постійної комісії з питань земельних відносин, природокористування та екології, керуючись пп. 34 ч. 1 ст. 26 Закону України "Про місцеве самоврядування в Україні", ст. 12, 40, 116, 122, 186 Земельного кодексу України, ст. 55 Закону України "Про землеустрій", ст. 20 та п. 1 ст. 4-1 Закону України "Про державну реєстрацію речових прав на нерухоме майно та їх обтяжень", сесія Давидівської сільської ради

В И Р І Ш И Л А:

1. Затвердити технічну документацію із землеустрою щодо встановлення (відновлення) меж земельної ділянки в натурі (на місцевості) гр. Роговик Андрію Миколайовичу для будівництва і обслуговування житлового будинку, господарських будівель та споруд (присадибна ділянка) за адресою: Львівська область, Львівський район, с. Підсоснів, вул. Героїв Упа, 266.
2. Передати у власність гр. Роговик Андрію Миколайовичу земельну ділянку, площею 0,2500 га, кадастровий номер 4623684400:01:003:0183, яка знаходиться за адресою: Львівська область, Львівський район, с. Підсоснів, вул. Героїв Упа, 266.
3. Реєстрацію речового права власності на земельну ділянку гр. Роговик Андрію Миколайовичу провести за власні кошти.
4. Контроль за виконанням даного рішення покласти на голову постійної комісії з питань земельних відносин, природокористування та екології Кінаша М.Ю.

Сільський голова

Володимир КЕРНИЦЬКИЙ



УКРАЇНА

ДАВИДІВСЬКА СІЛЬСЬКА РАДА
Львівського району Львівської області
12-та сесія 8-го демократичного скликання

Р І Ш Е Н Н Я №317 - 12/2022

від 10 лютого 2022 року

Про затвердження технічної документації
із землеустрою щодо встановлення меж
земельної ділянки в натурі (на місцевості)
гр. Конюх В.П. та Конюх В.П. для ОЖБ в с. Городиславичі

Заслухавши начальника відділу земельних ресурсів Давидівської сільської ради Собенка З.М., який зачитав заяву гр. Конюха Василя Павловича та Конюха Володимира Павловича про розгляд та затвердження технічної документації із землеустрою щодо встановлення (відновлення) меж земельної ділянки в натурі (на місцевості) та передати у спільну сумісну власність земельну ділянку для будівництва і обслуговування житлового будинку, господарських будівель та споруд (присадибна ділянка), площею 0,1532 га, кадастровий номер 4623684400:02:002:0294, яка знаходиться за адресою: Львівська область, Львівський район, с. Городиславичі, вул. Героїв Упа, 610, врахувавши пропозиції постійної комісії з питань земельних відносин, природокористування та екології, керуючись пп. 34 ч. 1 ст. 26 Закону України "Про місцеве самоврядування в Україні", ст. 12, 40, 116, 122, 186 Земельного кодексу України, ст. 55 Закону України "Про землеустрій", ст. 20 та п. 1 ст. 4-1 Закону України "Про державну реєстрацію речових прав на нерухоме майно та їх обтяжень", сесія Давидівської сільської ради

В І Р І Ш И Л А:

1. Затвердити технічну документацію із землеустрою щодо встановлення (відновлення) меж земельної ділянки в натурі (на місцевості) та передати у спільну сумісну власність земельну ділянку гр. Конюх Василю Павловичу та Конюх Володимиру Павловичу для будівництва і обслуговування житлового будинку, господарських будівель та споруд (присадибна ділянка) за адресою: Львівська область, Львівський район, с. Городиславичі, вул. Героїв Упа, 610.
2. Передати у спільну сумісну власність земельну ділянку гр. Конюх Василю Павловичу та Конюх Володимиру Павловичу для будівництва і обслуговування житлового будинку, господарських будівель та споруд (присадибна ділянка) за адресою: Львівська область, Львівський район, с. Городиславичі, вул. Героїв Упа, 610.
3. Реєстрацію речового права власності на земельну ділянку гр. Конюх Василю Павловичу та Конюх Володимиру Павловичу провести за власні кошти.
4. Контроль за виконанням даного рішення покласти на голову постійної комісії з питань земельних відносин, природокористування та екології Кінаша М.Ю.

Сільський голова

Володимир КЕРНИЦЬКИЙ



УКРАЇНА
ДАВИДІВСЬКА СІЛЬСЬКА РАДА
Львівського району Львівської області
12-та сесія 8-го демократичного скликання

Р І Ш Е Н Н Я №318 - 12/2022

від 10 лютого 2022 року

Про затвердження технічної документації
із землеустрою щодо встановлення меж
земельної ділянки в натурі (на місцевості)
гр. Коваленко Д.Д та Паламар З.Д. для ОЖБ в с. Старе Село

Заслухавши начальника відділу земельних ресурсів Давидівської сільської ради Собенка З.М., який зачитав заяву гр. Барановської Катерини Сергіївни за дорученням від Коваленко Дарії Дмитрівни та Паламар Зеновія Дмитровича про розгляд та затвердження технічної документації із землеустрою щодо встановлення (відновлення) меж земельної ділянки в натурі (на місцевості) для будівництва і обслуговування житлового будинку, господарських будівель і споруд (присадибна ділянка), площею 0,1234 га, кадастровий номер 4623687100:01:003:0386, яка знаходиться за адресою: вул. Львівська, 48, с. Старе Село, Львівського району, Львівської області, врахувавши пропозиції постійної комісії з питань земельних відносин, природокористування та екології, керуючись пп. 34 ч. 1 ст. 26 Закону України "Про місцеве самоврядування в Україні", ст. 12, 40, 116, 122, 186 Земельного кодексу України, ст. 55 Закону України "Про землеустрій", ст. 20 та п. 1 ст. 4-1 Закону України "Про державну реєстрацію речових прав на нерухоме майно та їх обтяжень", сесія Давидівської сільської ради

В И Р І Ш И Л А:

1. Затвердити технічну документацію із землеустрою щодо встановлення (відновлення) меж земельної ділянки в натурі (на місцевості) гр. Коваленко Дарії Дмитрівни та Паламар Зеновію Дмитровичу для будівництва і обслуговування житлового будинку, господарських будівель і споруд (присадибна ділянка) за адресою: вул. Львівська, 48, с. Старе Село, Львівського району, Львівської області.
2. Передати у власність гр. Коваленко Дарії Дмитрівни та Паламар Зеновію Дмитровичу земельну ділянку, площею 0,1234 га, кадастровий номер 4623687100:01:003:0386, яка знаходиться за адресою: вул. Львівська, 48, с. Старе Село, Львівського району, Львівської області.
3. Реєстрацію речового права власності на земельну ділянку гр. Коваленко Дарії Дмитрівни та Паламар Зеновію Дмитровичу провести за власні кошти.
4. Контроль за виконанням даного рішення покласти на голову постійної комісії з питань земельних відносин, природокористування та екології Кінаша М.Ю.

Сільський голова

Володимир КЕРНИЦЬКИЙ



УКРАЇНА
ДАВИДІВСЬКА СІЛЬСЬКА РАДА
Львівського району Львівської області
12-та сесія 8-го демократичного скликання

Р І Ш Е Н Н Я №319 - 12/2022

від 10 лютого 2022 року

Про затвердження технічної документації
із землеустрою щодо встановлення меж
земельної ділянки в натурі (на місцевості)
для ОЖБ гр. Білецькому Р.Є. в с. Старе Село

Заслухавши начальника відділу земельних ресурсів Давидівської сільської ради Собенка З.М., який зачитав заяву гр. Білецького Романа Євгеновича про розгляд та затвердження технічної документації із землеустрою щодо встановлення (відновлення) меж земельної ділянки в натурі (на місцевості) для будівництва і обслуговування житлового будинку, господарських будівель і споруд (присадибна ділянка), площею 0,2500 га, кадастровий номер 4623687100:01:002:0475, яка знаходиться за адресою: вул. Зелена, 191, с. Старе Село, Львівського району, Львівської області, врахувавши пропозиції постійної комісії з питань земельних відносин, природокористування та екології, керуючись пп. 34 ч. 1 ст. 26 Закону України “Про місцеве самоврядування в Україні”, ст. 12, 40, 116, 122, 186 Земельного кодексу України, ст. 55 Закону України “Про землеустрій”, ст. 20 та п. 1 ст. 4-1 Закону України “Про державну реєстрацію речових прав на нерухоме майно та їх обтяжень”, сесія Давидівської сільської ради

В И Р І Ш И Л А:

1. Затвердити технічну документацію із землеустрою щодо встановлення (відновлення) меж земельної ділянки в натурі (на місцевості) гр. Білецькому Роману Євгеновичу для будівництва і обслуговування житлового будинку, господарських будівель і споруд (присадибна ділянка) за адресою: вул. Зелена, 191, с. Старе Село, Львівського району, Львівської області.
2. Передати у власність гр. Білецькому Роману Євгеновичу земельну ділянку, площею 0,2500 га, кадастровий номер 4623687100:01:002:0475, яка знаходиться за адресою: вул. Зелена, 191, с. Старе Село, Львівського району, Львівської області.
3. Контроль за виконанням даного рішення покласти на голову постійної комісії з питань земельних відносин, природокористування та екології Кінаша М.Ю.

Сільський голова

Володимир КЕРНИЦЬКИЙ



УКРАЇНА
ДАВИДІВСЬКА СІЛЬСЬКА РАДА
Львівського району Львівської області
12-та сесія 8-го демократичного скликання

Р І Ш Е Н Н Я №320 - 12/2022

від 10 лютого 2022 року

Про затвердження технічної документації
із землеустрою щодо встановлення меж
земельних ділянок в натурі (на місцевості)
гр. Колбасович Т.С. для ОЖБ в с. Старе Село

Заслухавши начальника відділу земельних ресурсів Давидівської сільської ради Собенка З.М., який зачитав заяву гр. Колбасович Томи Степановича про розгляд та затвердження технічної документації із землеустрою щодо встановлення (відновлення) меж земельної ділянки в натурі (на місцевості) для будівництва і обслуговування житлового будинку, господарських будівель і споруд (присадибна ділянка), площею 0,1455 га, кадастровий номер 4623687100:01:003:0429, яка знаходиться за адресою: вул. Возз'єднання, 24, с. Старе Село, Львівського району, Львівської області, врахувавши пропозиції постійної комісії з питань земельних відносин, природокористування та екології, керуючись пп. 34 ч. 1 ст. 26 Закону України "Про місцеве самоврядування в Україні", ст. 12, 40, 116, 122, 186 Земельного кодексу України, ст. 55 Закону України "Про землеустрій", ст. 20 та п. 1 ст. 4-1 Закону України "Про державну реєстрацію речових прав на нерухоме майно та їх обтяжень", сесія Давидівської сільської ради

В И Р І Ш И Л А:

1. Затвердити технічну документацію із землеустрою щодо встановлення (відновлення) меж земельної ділянки в натурі (на місцевості) гр. Колбасович Томі Степановичу для будівництва і обслуговування житлового будинку, господарських будівель і споруд (присадибна ділянка) за адресою: вул. Возз'єднання, 24, с. Старе Село, Львівського району, Львівської області.
2. Передати у власність гр. Колбасович Томі Степановичу земельну ділянку, площею 0,1455 га, кадастровий номер 4623687100:01:003:0429, для будівництва і обслуговування житлового будинку, господарських будівель і споруд (присадибна ділянка), яка знаходиться за адресою: вул. Возз'єднання, 24, с. Старе Село, Львівського району, Львівської області.
3. Реєстрацію речового права власності на земельну ділянку гр. Колбасович Томі Степановичу провести за власні кошти.
4. Контроль за виконанням даного рішення покласти на голову постійної комісії з питань земельних відносин, природокористування та екології Кінаша М.Ю.

Сільський голова

Володимир КЕРНИЦЬКИЙ



УКРАЇНА
ДАВИДІВСЬКА СІЛЬСЬКА РАДА
Львівського району Львівської області
12-та сесія 8-го демократичного скликання

Р І Ш Е Н Н Я №321 - 12/2022

від 10 лютого 2022 року

Про затвердження технічної документації
із землеустрою щодо встановлення меж
земельних ділянок в натурі (на місцевості)
для ОЖБ гр. Винник Т.В. в с. Чишки

Заслухавши начальника відділу земельних ресурсів Давидівської сільської ради Собенка З.М., який зачитав заяву Винник Оксани Стахівни за дорученням від Винник Тараса Васильовича про розгляд та затвердження технічної документації із землеустрою та передачу у приватну власність земельної ділянки для будівництва і обслуговування житлового будинку, господарських будівель та споруд (присадибна ділянка), площею 0,1892 га, кадастровий номер 4623688200:01:002:0609, яка знаходиться за адресою: Львівська область, Львівський район, с. Чишки, вул. Шевченка, 152, врахувавши пропозиції постійної комісії з питань земельних відносин, природокористування та екології, керуючись пп. 34 ч. 1 ст. 26 Закону України "Про місцеве самоврядування в Україні", ст. 12, 40, 116, 122, 186 Земельного кодексу України, ст. 55 Закону України "Про землеустрій", ст. 20 та п. 1 ст. 4-1 Закону України "Про державну реєстрацію речових прав на нерухоме майно та їх обтяжень", сесія Давидівської сільської ради

В И Р І Ш И Л А:

1. Затвердити технічну документацію із землеустрою щодо встановлення (відновлення) меж земельної ділянки в натурі (на місцевості) гр. Виннику Тарасу Васильовичу для будівництва і обслуговування житлового будинку, господарських будівель та споруд (присадибна ділянка) за адресою: Львівська область, Львівський район, с. Чишки, вул. Шевченка, 152.
2. Передати у власність гр. Виннику Тарасу Васильовичу земельну ділянку, площею 0,1892 га, кадастровий номер 4623688200:01:002:0609, яка знаходиться за адресою: Львівська область, Львівський район, с. Чишки, вул. Шевченка, 152.
3. Реєстрацію речового права власності на земельну ділянку гр. Виннику Тарасу Васильовичу провести за власні кошти.
4. Контроль за виконанням даного рішення покласти на голову постійної комісії з питань земельних відносин, природокористування та екології Кінаша М.Ю.

Сільський голова

Володимир КЕРНИЦЬКИЙ



УКРАЇНА
ДАВИДІВСЬКА СІЛЬСЬКА РАДА
Львівського району Львівської області
12-та сесія 8-го демократичного скликання

Р І Ш Е Н Н Я №322 - 12/2022

від 10 лютого 2022 року

Про затвердження технічної документації
із землеустрою щодо встановлення меж
земельної ділянки в натурі (на місцевості)
для ОЖБ гр. Бучок Л.В. в с. Чишки

Заслухавши начальника відділу земельних ресурсів Давидівської сільської ради Собенка З.М., який зачитав заяву Бучок Лесі Василівни про розгляд та затвердження технічної документації із землеустрою щодо встановлення (відновлення) меж земельної ділянки в натурі (на місцевості) для будівництва і обслуговування житлового будинку, господарських будівель та споруд (присадибна ділянка), площею 0,2500 га, кадастровий номер 4623688200:01:002:0617, яка знаходиться за адресою: Львівська область, Львівський район, с. Чишки, врахувавши пропозиції постійної комісії з питань земельних відносин, природокористування та екології, керуючись пп. 34 ч. 1 ст. 26 Закону України "Про місцеве самоврядування в Україні", ст. 12, 40, 116, 122, 186 Земельного кодексу України, ст. 55 Закону України "Про землеустрій", ст. 20 та п. 1 ст. 4-1 Закону України "Про державну реєстрацію речових прав на нерухоме майно та їх обтяжень", сесія Давидівської сільської ради

ВИРІШИЛА:

1. Затвердити технічну документацію із землеустрою щодо встановлення (відновлення) меж земельної ділянки в натурі (на місцевості) гр. Бучок Лесі Василівни для будівництва і обслуговування житлового будинку, господарських будівель та споруд (присадибна ділянка) за адресою: Львівська область, Львівський район, с. Чишки.
2. Передати у власність гр. Бучок Лесі Василівни земельну ділянку, площею 0,2500 га, кадастровий номер 4623688200:01:002:0617, яка знаходиться за адресою: Львівська область, Львівський район, с. Чишки.
3. Контроль за виконанням даного рішення покласти на голову постійної комісії з питань земельних відносин, природокористування та екології Кінаша М.Ю.



Володимир КЕРНИЦЬКИЙ



УКРАЇНА
ДАВИДІВСЬКА СІЛЬСЬКА РАДА
Львівського району Львівської області
12-та сесія 8-го демократичного скликання

Р І Ш Е Н Н Я №323 - 12/2022

від 10 лютого 2022 року

Про затвердження технічної документації
із землеустрою щодо встановлення меж
земельної ділянки в натурі (на місцевості)
для ОЖБ гр. Мартину Я.С. та гр. Мартин І.І. в с. Чишки

Заслухавши начальника відділу земельних ресурсів Давидівської сільської ради Собенка З.М., який зачитав заяву Мартина Ярослава Степановича про розгляд та затвердження технічної документації із землеустрою щодо встановлення (відновлення) меж земельної ділянки в натурі (на місцевості) та передачі її в спільно сумісну власність для будівництва і обслуговування житлового будинку, господарських будівель та споруд (присадибна ділянка), площею 0,2500 га, кадастровий номер 4623688200:01:002:0616, яка знаходиться за адресою: Львівська область, Львівський район, с. Чишки, вул. Шевченка Т., 235, врахувавши пропозиції постійної комісії з питань земельних відносин, природокористування та екології, керуючись пп. 34 ч. 1 ст. 26 Закону України "Про місцеве самоврядування в Україні", ст. 12, 40, 116, 122, 186 Земельного кодексу України, ст. 55 Закону України "Про землеустрій", ст. 20 та п. 1 ст. 4-1 Закону України "Про державну реєстрацію речових прав на нерухоме майно та їх обтяжень", сесія Давидівської сільської ради

В И Р І Ш И Л А:

1. Затвердити технічну документацію із землеустрою щодо встановлення (відновлення) меж земельної ділянки в натурі (на місцевості) та передачі її в спільно сумісну власність гр. Мартину Ярославу Степановичу та гр. Мартин Ірині Іванівні для будівництва і обслуговування житлового будинку, господарських будівель та споруд (присадибна ділянка) за адресою: Львівська область, Львівський район, с. Чишки, вул. Шевченка Т., 235.
2. Передати у спільно сумісну власність гр. Мартину Ярославу Степановичу та гр. Мартин Ірині Іванівні земельну ділянку, площею 0,2500 га, кадастровий номер 4623688200:01:002:0616, яка знаходиться за адресою: Львівська область, Львівський район, с. Чишки, вул. Шевченка Т., 235.
3. Контроль за виконанням даного рішення покласти на голову постійної комісії з питань земельних відносин, природокористування та екології Кінаша М.Ю.



(Handwritten signature)

Володимир КЕРНИЦЬКИЙ



УКРАЇНА
ДАВИДІВСЬКА СІЛЬСЬКА РАДА
Львівського району Львівської області
12-та сесія 8-го демократичного скликання

Р І Ш Е Н Н Я №324 - 12/2022

від 10 лютого 2022 року

Про затвердження технічної документації
із землеустрою щодо встановлення меж
земельної ділянки в натурі (на місцевості)
гр. Ситник Г.В. для ОЖБ в с. Гаї

Заслухавши начальника відділу земельних ресурсів Давидівської сільської ради
З.М., який зачитав заяву гр. Ситник Галини Василівни про розгляд та
затвердження технічної документації із землеустрою щодо встановлення (відновлення)
земельної ділянки в натурі (на місцевості) та передачі у власність для будівництва і
обслуговування житлового будинку, господарських будівель та споруд (присадибна
ділянка), площею 0,2500 га, кадастровий номер 4623684400:03:001:0361, яка знаходиться
за адресою: Львівська область, Львівський район, с. Гаї, вул. Степана Бандери, 952,
згідно з пропозиціями постійної комісії з питань земельних відносин,
природокористування та екології, керуючись пп. 34 ч. 1 ст. 26 Закону України "Про
самоврядування в Україні", ст. 12, 40, 116, 122, 186 Земельного кодексу України,
ст. 20 та п. 1 ст. 4-1 Закону України "Про
реєстрацію речових прав на нерухоме майно та їх обтяжень", сесія Давидівської
сільської ради

В И Р І Ш И Л А:

Затвердити технічну документацію із землеустрою щодо встановлення
(відновлення) меж земельної ділянки в натурі (на місцевості) гр. Ситник Галині Василівні
для будівництва і обслуговування житлового будинку, господарських будівель та споруд
(присадибна ділянка), яка знаходиться за адресою: Львівська область, Львівський район,
с. Гаї, вул. Степана Бандери, 952.

Передати у власність гр. Ситник Галині Василівні земельну ділянку, площею
0,2500 га, кадастровий номер 4623684400:03:001:0361 для будівництва і обслуговування
житлового будинку, господарських будівель та споруд (присадибна ділянка), яка
знаходиться за адресою: Львівська область, Львівський район, с. Гаї, вул. Степана
Бандери, 952.

Реєстрацію речового права власності на земельну ділянку гр. Ситник Галині
провести за власні кошти.

Контроль за виконанням даного рішення покласти на голову постійної комісії з
питань земельних відносин, природокористування та екології Кінаша М.Ю.

Володимир КЕРНИЦЬКИЙ





УКРАЇНА
ДАВИДІВСЬКА СІЛЬСЬКА РАДА
Львівського району Львівської області
12-та сесія 8-го демократичного скликання

Р І Ш Е Н Н Я №325 - 12/2022

мі 10 лютого 2022 року

Про затвердження проєкту землеустрою
щодо відведення земельної ділянки
у спільну сумісну власність
гр. Ніколів Є.Є., Онищак Н.Т., Ніколів О.В.
для ОЖБ в с. Старе Село

Заслухавши начальника відділу земельних ресурсів Давидівської сільської ради
З.М., який зачитав заяву гр. Ніколіва Ореста Володимировича про розгляд та
встановлення технічної документації із землеустрою щодо встановлення (відновлення)
земельної ділянки в натурі (на місцевості) та передачі її у спільну сумісну власність
будівництва і обслуговування житлового будинку, господарських будівель і споруд
(присадибна ділянка), площею 0,1897 га, кадастровий номер 4623687100:01:003:0431, яка
знаходиться за адресою: вул. Львівська, 148, с. Старе Село, Львівського району,
Львівської області, врахувавши пропозиції постійної комісії з питань земельних відносин,
використання та екології, керуючись ст. 144 Конституції України, пп. 34 п. 1 ст.
Закону України "Про місцеве самоврядування в Україні", ст. 12, 116, 118, 121, 122, 186-
статтю 186-1 Закону України "Про місцеве самоврядування в Україні", ст. 20 та п. 1 ст. 4-1 Закону України "Про державну
реєстрацію речових прав на нерухоме майно та їх обтяжень" сесія Давидівської сільської

ВИРІШИЛА:


Затвердити технічну документацію із землеустрою щодо встановлення
(відновлення) меж земельної ділянки в натурі (на місцевості) гр. Ніколів Євгену
Євгеновичу, гр. Онищак Надії Теодорівні та гр. Ніколів Оресту Володимировичу для
будівництва і обслуговування житлового будинку, господарських будівель і споруд
(присадибна ділянка) за адресою: вул. Львівська, 148, с. Старе Село, Львівського району,
Львівської області.

Передати у спільну сумісну власність гр. Ніколів Євгену Євгеновичу, гр. Онищак
Надії Теодорівні та Ніколів Оресту Володимировичу земельну ділянку, площею 0,1897
га, кадастровий номер 4623687100:01:003:0431, для будівництва і обслуговування
житлового будинку, господарських будівель і споруд (присадибна ділянка), яка
знаходиться за адресою: вул. Львівська, 148, с. Старе Село, Львівського району,
Львівської області.

Реєстрацію речового права власності на земельну ділянку гр. Ніколів Євгену
Євгеновичу, гр. Онищак Надії Теодорівні та гр. Ніколів Оресту Володимировичу
здійснити за власні кошти.

4. Контроль за виконанням даного рішення покласти на голову постійної ради питань земельних відносин, природокористування та екології Кінаша М.Ю.

Сільський голова



Володимир КЕРНИЧ



УКРАЇНА
ДАВИДІВСЬКА СІЛЬСЬКА РАДА
Львівського району Львівської області
12-та сесія 8-го демократичного скликання

Р І Ш Е Н Н Я №326 - 12/2022

10 лютого 2022 року

затвердження технічної документації
землеустрою щодо встановлення (відновлення)
земельної ділянки в натурі (на місцевості)
ОЖБ гр. Садовій Г.М. в с. Будьків

Враховавши начальника відділу земельних ресурсів Давидівської сільської ради
З.М., який зачитав заяву гр. Садової Ганни Михайлівни про розгляд та
встановлення технічної документації із землеустрою щодо встановлення (відновлення)
земельної ділянки в натурі (на місцевості) та передачі у приватну власність для
будівництва і обслуговування житлового будинку, господарських будівель і споруд
(присадибна ділянка), площею 0,2150 га, кадастровий номер 4623687100:02:002:0105, яка
знаходиться за адресою: вул. Підгірна 31, с. Будьків, Львівського району, Львівської
області, врахувавши пропозиції постійної комісії з питань земельних відносин,
природокористування та екології, керуючись пп. 34 ч. 1 ст. 26 Закону України "Про
самоврядування в Україні", ст. 12, 40, 116, 122, 186 Земельного кодексу України,
ст. 20 та п. 1 ст. 4-1 Закону України "Про реєстрацію речових прав на нерухоме майно та їх обтяжень", сесія Давидівської
сільської ради

В И Р І Ш И Л А:

Затвердити технічну документацію із землеустрою щодо встановлення
(відновлення) меж земельної ділянки в натурі (на місцевості) гр. Садовій Ганні
Михайлівні для будівництва і обслуговування житлового будинку, господарських
будівель і споруд (присадибна ділянка) за адресою: вул. Підгірна 31, с. Будьків,
Львівського району, Львівської області.

Передати у власність гр. Садовій Ганні Михайлівні земельну ділянку, площею
0,2150 га, кадастровий номер 4623687100:02:002:0105 для будівництва і обслуговування
житлового будинку, господарських будівель і споруд (присадибна ділянка), яка
знаходиться за адресою: вул. Підгірна 31, с. Будьків, Львівського району, Львівської
області.

Контроль за виконанням даного рішення покласти на голову постійної комісії з
питань земельних відносин, природокористування та екології Кінаша М.Ю.



Володимир КЕРНИЦЬКИЙ



УКРАЇНА
ДАВИДІВСЬКА СІЛЬСЬКА РАДА
Львівського району Львівської області
12-та сесія 8-го демократичного скликання
Р І Ш Е Н Н Я №327 - 12/2022

10 листопада 2022 року

затвердження технічної документації
землеустрою щодо встановлення меж
земельної ділянки в натурі (на місцевості)
ОЖБ гр. Сиротюку М.С. в с. Бутьків

Враховавши начальника відділу земельних ресурсів Давидівської сільської ради
З.М., який зачитав заяву гр. Сиротюка Михайла Степановича про розгляд та
технічної документації із землеустрою щодо встановлення (відновлення)
земельної ділянки в натурі (на місцевості) та передачі у приватну власність для
будівництва і обслуговування житлового будинку, господарських будівель і споруд
(присадибна ділянка), площею 0,1500 га, кадастровий номер 4623687100:02:002:0108, яка
знаходиться за адресою: с. Бутьків, Львівського району, Львівської області, враховавши
постійної комісії з питань земельних відносин, природокористування та
екології, керуючись пп. 34 ч. 1 ст. 26 Закону України "Про місцеве самоврядування в
Україні", ст. 12, 40, 116, 122, 186 Земельного кодексу України, ст. 55 Закону України "Про
реєстрацію речових прав на нерухоме майно та їх обтяжень", ст. 20 та п. 1 ст. 4-1 Закону України "Про державну реєстрацію речових
прав на нерухоме майно та їх обтяжень", сесія Давидівської сільської ради

В И Р І Ш И Л А:

1. Затвердити технічну документацію із землеустрою щодо встановлення
(відновлення) меж земельної ділянки в натурі (на місцевості) гр. Сиротюку Михайлу
Степановичу для будівництва і обслуговування житлового будинку, господарських
будівель і споруд (присадибна ділянка), площею 0,1500 га, кадастровий номер
4623687100:02:002:0108, яка знаходиться за адресою: с. Бутьків, Львівського району,
Львівської області.

2. Передати у власність гр. Сиротюку Михайлу Степановичу земельну ділянку,
площею 0,1500 га, кадастровий номер 4623687100:02:002:0108 для будівництва і
обслуговування житлового будинку, господарських будівель і споруд (присадибна
ділянка), яка знаходиться за адресою: с. Бутьків, Львівського району, Львівської області.

3. Контроль за виконанням даного рішення покласти на голову постійної комісії з
питань земельних відносин, природокористування та екології Кінаша М.Ю.

Володимир КЕРНИЦЬКИЙ

Сільський голова



УКРАЇНА
ДАВИДІВСЬКА СІЛЬСЬКА РАДА
Львівського району Львівської області
12-та сесія 8-го демократичного скликання

Р І Ш Е Н Н Я №328 - 12/2022

10 лютого 2022 року

Про затвердження технічної документації із землеустрою щодо встановлення меж земельної ділянки в натурі (на місцевості) для ОЖБ гр. Шайнер М.П. в с. Будьків

Заслухавши начальника відділу земельних ресурсів Давидівської сільської ради Кінаша М.Ю., який зачитав заяву гр. Шайнер Марії Петрівни про розгляд та затвердження технічної документації із землеустрою щодо встановлення (відновлення) меж земельної ділянки в натурі (на місцевості) та передачі у приватну власність для будівництва і обслуговування житлового будинку, господарських будівель і споруд (присадибна ділянка), площею 0,2450 га, кадастровий номер 4623687100:02:002:0107, яка знаходиться за адресою: вул. Підгірна, 16, с. Будьків, Львівського району, Львівської області, розглянувши пропозиції постійної комісії з питань земельних відносин, природокористування та екології, керуючись пп. 34 ч. 1 ст. 26 Закону України "Про регулювання лісової господарства в Україні", ст. 12, 40, 116, 122, 186 Земельного кодексу України, ст. 55 Закону України "Про землеустрій", ст. 20 та п. 1 ст. 4-1 Закону України "Про державну реєстрацію речових прав на нерухоме майно та їх обтяжень", сесія Давидівської сільської ради

В І Р І Ш И Л А:

1. Затвердити технічну документацію із землеустрою щодо встановлення (відновлення) меж земельної ділянки в натурі (на місцевості) гр. Шайнер Марії Петрівни для будівництва і обслуговування житлового будинку, господарських будівель і споруд (присадибна ділянка), площею 0,2450 га, кадастровий номер 4623687100:02:002:0107, яка знаходиться за адресою: вул. Підгірна, 16, с. Будьків, Львівського району, Львівської області.
2. Передати у власність гр. Шайнер Марії Петрівни земельну ділянку, площею 0,2450 га, кадастровий номер 4623687100:02:002:0107 для будівництва і обслуговування житлового будинку, господарських будівель і споруд (присадибна ділянка), яка знаходиться за адресою: вул. Підгірна, 16, с. Будьків, Львівського району, Львівської області.
3. Контроль за виконанням даного рішення покласти на голову постійної комісії з питань земельних відносин, природокористування та екології Кінаша М.Ю.

Сільський голова

Володимир КЕРНИЦЬКИЙ



УКРАЇНА
ДАВИДІВСЬКА СІЛЬСЬКА РАДА
Львівського району Львівської області
12-тя сесія 8-го демократичного скликання

Р І Ш Е Н Н Я №329 - 12/2022

10 лютого 2022 року

затвердження технічної документації
землеустрою щодо встановлення меж
земельної ділянки в натурі (на місцевості)
Дейнега І.М. для ОЖБ в с. Давидів

Заслухавши начальника відділу земельних ресурсів Давидівської сільської ради Дейнега З.М., який зачитав заяву гр. Дейнега Івана Миколайовича про затвердження технічної документації із землеустрою щодо встановлення (відновлення) меж земельної ділянки в натурі (на місцевості) та передачу в приватну власність земельної ділянки, площею 0,2160 га, кадастровий номер 4623682400:01:006:0472 для будівництва і обслуговування житлового будинку, господарських будівель і споруд (присадибна ділянка), яка розташована в с. Давидів, вул. Вітряна, 2 Львівського району Львівської області, врахувавши пропозиції постійної комісії з питань земельних відносин, природокористування та екології, керуючись пп. 34 ч. 1 ст. 26 Закону України "Про місцеве самоврядування в Україні", ст.ст. 12, 40, 116, 122, 186 Земельного кодексу України, ст. 55 Закону України "Про землеустрій", ст. 20 та п. 1 ст. 4-1 Закону України "Про державну реєстрацію речових прав на нерухоме майно та їх обтяжень", сесія Давидівської сільської ради

В И Р І Ш И Л А:

1. Затвердити технічну документацію із землеустрою щодо встановлення (відновлення) меж земельної ділянки в натурі (на місцевості) гр. Дейнега Івана Миколайовича для будівництва і обслуговування житлового будинку, господарських будівель і споруд (присадибна ділянка) в с. Давидів, вул. Вітряна, 2 Давидівської сільської ради Львівської області.
2. Передати у власність гр. Дейнега Івану Миколайовичу земельну ділянку, площею 0,2160 га, кадастровий номер 4623682400:01:006:0472 для будівництва і обслуговування житлового будинку, господарських будівель і споруд (присадибна ділянка) в с. Давидів Львівського району Львівської області.
3. Реєстрацію речового права власності на земельну ділянку гр. Дейнега Івану Миколайовичу провести за власні кошти.
4. Контроль за виконанням даного рішення покласти на голову постійної комісії з питань земельних відносин, природокористування та екології Кінаша М.Ю.

Володимир КЕРНИЦЬКИЙ

Сільський голова

УКРАЇНА

Підпис

[Handwritten signatures and notes in the left margin]



УКРАЇНА
ДАВИДІВСЬКА СІЛЬСЬКА РАДА
Львівського району Львівської області
12-та сесія 8-го демократичного скликання

Р І Ш Е Н Н Я №330- 12/2022

10 лютого 2022 року

про затвердження технічної документації
землеустрою щодо встановлення меж
земельної ділянки в натурі (на місцевості)
Маланчак Л.Б. для ОЖБ в с. Давидів

Заслухавши начальника відділу земельних ресурсів Давидівської сільської ради
Маланчак Л.Б., який зачитав заяву гр. Маланчака Любомира Богдановича про розгляд
затвердження технічної документації із землеустрою та передачу у приватну
власність земельної ділянки для будівництва і обслуговування житлового будинку,
господарських будівель та споруд, площею 0,1088 га, кадастровий номер
4623682400:01:008:0382, яка знаходиться за адресою: Львівська область, Львівський
район, с. Давидів, вул. Сонячна, 63, врахувавши пропозиції постійної комісії з
питань земельних відносин, природокористування та екології, керуючись пп. 34 ч. 1
ст. 26 Закону України "Про місцеве самоврядування в Україні", ст.ст. 12, 40, 116,
122, 186 Земельного кодексу України, ст. 55 Закону України "Про землеустрій", ст.
20 та п. 1 ст. 4-1 Закону України "Про державну реєстрацію речових прав на
верухоме майно та їх обтяжень", сесія Давидівської сільської ради

В И Р І Ш И Л А:

1. Затвердити технічну документацію із землеустрою щодо встановлення (відновлення) меж земельної ділянки в натурі (на місцевості) гр. Маланчак Любомира Богдановича для будівництва і обслуговування житлового будинку, господарських будівель та споруд за адресою: Львівська область, Львівський район, с. Давидів, вул. Сонячна, 63.
2. Передати у власність гр. Маланчак Любомиру Богдановичу земельну ділянку, площею 0,1088 га, кадастровий номер 4623682400:01:008:0382 для будівництва і обслуговування житлового будинку, господарських будівель і споруд (присадибна ділянка) в с. Давидів Львівського району Львівської області.
3. Реєстрацію речового права власності на земельну ділянку гр. Маланчак Любомиру Богдановичу провести за власні кошти.
4. Контроль за виконанням даного рішення покласти на голову постійної комісії з питань земельних відносин, природокористування та екології Кінаша М.Ю.

Сільський голова



[Handwritten signature of Volodymyr Kernitskyi]

Володимир КЕРНИЦЬКИЙ



УКРАЇНА
ДАВИДІВСЬКА СІЛЬСЬКА РАДА
Львівського району Львівської області
12-тя сесія 8-го демократичного скликання

Р І Ш Е Н Н Я №331 - 12/2022

10 лютого 2022 року

Затвердження технічної документації
землеустрою щодо встановлення меж
земельної ділянки в натурі (на місцевості)
гр. Бушко Г.П. для ОЖБ в с. Давидів

Заслухавши начальника відділу земельних ресурсів Давидівської сільської ради
З.М., який зачитав заяву гр. Бушко Ганни Петрівни про затвердження
технічної документації із землеустрою щодо встановлення (відновлення) меж
земельної ділянки в натурі (на місцевості) та передачу в приватну власність
земельної ділянки, площею 0,0864 га, кадастровий номер 4623682400:01:002:0398
для будівництва і обслуговування житлового будинку, господарських будівель і
споруд, яка розташована в с. Давидів, вул. Ів. Франка, 83 Львівського району
Львівської області, врахувавши пропозиції постійної комісії з питань земельних
відносин, природокористування та екології, керуючись пп. 34 ч. 1 ст. 26 Закону
України "Про місцеве самоврядування в Україні", ст.ст. 12, 40, 116, 122, 186
Земельного кодексу України, ст. 55 Закону України "Про землеустрій", ст. 20 та п. 1
ст. 4-1 Закону України "Про державну реєстрацію речових прав на нерухоме майно
та їх обтяжень", сесія Давидівської сільської ради

ВИРІШИЛА:

1. Затвердити технічну документацію із землеустрою щодо встановлення (відновлення) меж земельної ділянки в натурі (на місцевості) гр. Бушко Ганни Петрівни в с. Давидів, вул. Ів. Франка, 83 Львівського району Львівської області.
2. Передати у власність гр. Бушко Ганні Петрівні земельну ділянку, площею 0,0864 га, кадастровий номер 4623682400:01:002:0398 для будівництва і обслуговування житлового будинку, господарських будівель і споруд (присадибна ділянка) в с. Давидів Львівського району Львівської області.
3. Реєстрацію речового права власності на земельну ділянку гр. Бушко Ганні Петрівні провести за власні кошти.
4. Контроль за виконанням даного рішення покласти на голову постійної комісії з питань земельних відносин, природокористування та екології Кінаша М.Ю.



Володимир КЕРНИЦЬКИЙ



УКРАЇНА
ДАВИДІВСЬКА СІЛЬСЬКА РАДА
Львівського району Львівської області
12-та сесія 8-го демократичного скликання

Р І Ш Е Н Н Я №332 - 12/2022

10 лютого 2022 року

Про затвердження технічної документації
із землеустрою щодо встановлення меж
земельної ділянки в натурі (на місцевості)
гр. Колач С.Ф. для ОЖБ в с. Давидів

Заслухавши начальника відділу земельних ресурсів Давидівської сільської ради Собенка З.М., який зачитав заяву гр. Колач Софії Федорівни про затвердження технічної документації із землеустрою щодо встановлення (відновлення) меж земельної ділянки в натурі (на місцевості) та передачу в приватну власність земельної ділянки, площею 0,1510 га, кадастровий номер 4623682400:01:002:0397 для будівництва і обслуговування житлового будинку, господарських будівель і споруд, яка розташована в с. Давидів, вул. Ів. Франка, 84 Львівського району Львівської області, врахувавши пропозиції постійної комісії з питань земельних відносин, природокористування та екології, керуючись пп. 34 ч. 1 ст. 26 Закону України "Про місцеве самоврядування в Україні", ст.ст. 12, 40, 116, 122, 186 Земельного кодексу України, ст. 55 Закону України "Про землеустрій", ст. 20 та п. 1 ст. 4-1 Закону України "Про державну реєстрацію речових прав на нерухоме майно та їх обтяжень", сесія Давидівської сільської ради

В И Р І Ш И Л А:

1. Затвердити технічну документацію із землеустрою щодо встановлення (відновлення) меж земельної ділянки в натурі (на місцевості) гр. Колач Софії Федорівни в с. Давидів, вул. Ів. Франка, 84 Львівського району Львівської області.
2. Передати у власність гр. Колач Софії Федорівни земельну ділянку, площею 0,1510 га, кадастровий номер 4623682400:01:002:0397 для будівництва і обслуговування житлового будинку, господарських будівель і споруд (присадибна ділянка) в с. Давидів Львівського району Львівської області.
3. Реєстрацію речового права власності на земельну ділянку гр. Колач Софії Федорівни провести за власні кошти.
4. Контроль за виконанням даного рішення покласти на голову постійної комісії з питань земельних відносин, природокористування та екології Кінаша М.Ю.

Сільський голова

Володимир КЕРНИЦЬКИЙ



УКРАЇНА
ДАВИДІВСЬКА СІЛЬСЬКА РАДА
Львівського району Львівської області
12-та сесія 8-го демократичного скликання

Р І Ш Е Н Н Я №333 - 12/2022

10 лютого 2022 року

Про затвердження технічної документації
в межах землеустрою щодо встановлення меж
земельної ділянки в натурі (на місцевості)
гр. Смолинчак Я.А. для ОЖБ в с. Давидів

Заслухавши начальника відділу земельних ресурсів Давидівської сільської ради Собенка З.М., який зачитав заяву гр. Смолинчака Ярослава Антоновича про розгляд та затвердження документації із землеустрою та передачу у приватну власність земельної ділянки для будівництва і обслуговування житлового будинку, господарських будівель та споруд, площею 0,0533 га, кадастровий номер 4623682400:01:005:0172, яка знаходиться за адресою: Львівська область, Львівський район, с. Давидів, вул. Річна, 1, врахувавши пропозиції постійної комісії з питань земельних відносин, природокористування та екології, керуючись пп. 34 ч. 1 ст. 26 Закону України "Про місцеве самоврядування в Україні", ст.ст. 12, 40, 116, 122, 186 Земельного кодексу України, ст. 55 Закону України "Про землеустрій", ст. 20 та п. 1 ст. 4-1 Закону України "Про державну реєстрацію речових прав на нерухоме майно та їх обтяжень", сесія Давидівської сільської ради

В И Р І Ш И Л А:

1. Затвердити технічну документацію із землеустрою щодо встановлення (відновлення) меж земельної ділянки в натурі (на місцевості) гр. Смолинчак Ярославу Антоновичу для будівництва і обслуговування житлового будинку, господарських будівель та споруд за адресою: Львівська область, Львівський район, с. Давидів, вул. Річна, 1.
2. Передати у власність гр. Смолинчак Ярославу Антоновичу земельну ділянку, площею 0,0533 га, кадастровий номер 4623682400:01:005:0172 для будівництва і обслуговування житлового будинку, господарських будівель і споруд (присадибна ділянка) в с. Давидів Львівського району Львівської області.
3. Реєстрацію речового права власності на земельну ділянку гр. Смолинчак Ярославу Антоновичу провести за власні кошти.

4. При виконанні даного рішення покласти на голову постійної комісії з питань земельних відносин, природокористування та екології Кінаша М.Ю.



Володимир КЕРНИЦЬКИЙ



УКРАЇНА
ДАВИДІВСЬКА СІЛЬСЬКА РАДА
Львівського району Львівської області
12-та сесія 8-го демократичного скликання

Р І Ш Е Н Н Я №334 - 12/2022

10 лютого 2022 року

затвердження технічної документації
землеустрою щодо встановлення меж
земельної ділянки в натурі (на місцевості)
гр. Гордій О.В. для ОЖБ в с. Кротошин

Заслухавши начальника відділу земельних ресурсів Давидівської сільської ради Собонка З.М., який зачитав заяву гр. Кучер Марії Ярославівни (за довіреністю від гр. Гордій Ольги Василівни) про затвердження технічної документації із землеустрою щодо встановлення (відновлення) меж земельної ділянки в натурі (на місцевості) та передачу в приватну власність земельної ділянки, площею 0,1834 га, кадастровий номер 4623683500:01:001:0644 для будівництва і обслуговування житлового будинку, господарських будівель і споруд, яка розташована в с. Кротошин, вул. Січових Стрільців, 64 Львівського району Львівської області, врахувавши пропозиції постійної комісії з питань земельних відносин, природокористування та екології, керуючись пп. 34 ч. 1 ст. 26 Закону України "Про місцеве самоврядування в Україні", ст.ст. 12, 40, 116, 122, 186 Земельного кодексу України, ст. 55 Закону України "Про землеустрій", ст. 20 та п. 1 ст. 4-1 Закону України "Про державну реєстрацію речових прав на нерухоме майно та їх обтяжень", сесія Давидівської сільської ради

В И Р І Ш И Л А:

1. Затвердити технічну документацію із землеустрою щодо встановлення (відновлення) меж земельної ділянки в натурі (на місцевості) гр. Гордій Ольги Василівни в с. Кротошин, вул. Січових Стрільців, 64 Львівського району Львівської області.
2. Передати у власність гр. Гордій Ользі Василівні земельну ділянку, площею 0,1834 га, кадастровий номер 4623683500:01:001:0644 для будівництва і обслуговування житлового будинку, господарських будівель і споруд (присадибна ділянка) в с. Кротошин Львівського району Львівської області.
3. Реєстрацію речового права власності на земельну ділянку гр. Гордій Ользі Василівни провести за власні кошти.

Виконанням даного рішення покласти на голову постійної комісії з питань земельних відносин, природокористування та екології Кінаша М.Ю.



Володимир КЕРНИЦЬКИЙ

РЕЗУЛЬТАТИ ГОЛОСУВАННЯ
ДАВИДІВСЬКА СІЛЬСЬКА РАДА

Рішення № 335-12/2022

Протоколний зміст питання

Пр. Ключовський Н.І.

№ з/п	ІМ'Я	За	Проти	Утримався	Відсутній
1	Керницький Володимир Михайлович	✓			
2	Бабенко Ігор Іванович	✓			
3	Бела Роман Богданович	✓			
4	Бортничук Олена Олександрівна	✓			
5	Брегги Андрій Іванович				✓
6	Булба Остап Стефанович	✓			
7	Верходай Володимир Любомирович				✓
8	Винник Ігор Олегович	✓			
9	Вульчак Андрій Васильович	✓			
10	Гнатів Ірина Леонідівна	✓			
11	Данилюк Олег Петрович	✓			
12	Допілка Микола Ярославович	✓			
13	Дунець Роман Ярославович	✓			
14	Каміньський Мар'ян Володимирович	✓			
15	Кухарський Ігор Ярославович	✓			
16	Клименко Олександр Олександрович	✓			
17	Кришталь Світлана Михайлівна	✓			
18	Босий Роман Миколайович				✓
19	Подвірна Наталія Степанівна	✓			
20	Удуд Петро Іванович	✓			
21	Малиш Богдан Андрійович	✓			
22	Кінаш Мирослав Юрійович	✓			
23	Марценюк Назар Олександрович	✓			
24	Сухарина Андрій Теодорович	✓			
25	Филь Ярослав Миронович	✓			
26	Черна Тарас Ігорович	✓			
	Читайло Степан Степанович	✓			
	ВСЬОГО:	24	0	0	3

Рішення : прийнято

Личильна комісія:

Черна Т.І.

Робітаре Н.

Кухарський І.

не прийнято

(Handwritten signatures and marks)



УКРАЇНА
ДАВИДІВСЬКА СІЛЬСЬКА РАДА
Львівського району Львівської області
12-та сесія 8-го демократичного скликання

Р І Ш Е Н Н Я №335 - 12/2022

від 10 лютого 2022 року

Про затвердження проекту землеустрою
щодо відведення земельних ділянок
у власність гр. Ключковському М.І.
в с. Чишки

Заслухавши начальника відділу земельних ресурсів Давидівської сільської ради Собенка З.М., який зачитав заяву гр. Ключковського Миколи Івановича про затвердження технічної документації із землеустрою щодо встановлення меж земельних ділянок в натурі (на місцевості) площею 0,1695 га, кадастровий номер 4623688200:01:002:0479 для ведення особистого селянського господарства, площею 0,1808 га, кадастровий номер 4623688200:01:002:0478 для ведення особистого селянського господарства, площею 0,2500 га, кадастровий номер 4623688200:01:002:0480 для будівництва і обслуговування житлового будинку, господарських будівель і споруд (присадибна ділянка) в с. Чишки, Львівського району, Львівської області, врахувавши пропозиції постійної комісії з питань земельних відносин, природокористування та екології, керуючись ст. 144 Конституції України, пп. 34 п. 1 ст. 26 Закону України "Про місцеве самоврядування в Україні", ст. 12, 116, 118, 121, 122, 186-1 Земельного кодексу України, ст. 20 та п. 1 ст. 4-1 Закону України "Про державну реєстрацію речових прав на нерухоме майно та їх обтяжень" сесія Давидівської сільської ради

В И Р І Ш И Л А:

1. Затвердити технічну документацію із землеустрою щодо встановлення (відновлення) меж земельних ділянок в натурі (на місцевості) площею 0,1695 га, кадастровий номер 4623688200:01:002:0479 для ведення особистого селянського господарства, площею 0,1808 га, кадастровий номер 4623688200:01:002:0478 для ведення особистого селянського господарства, площею 0,2500 га, кадастровий номер 4623688200:01:002:0480 для будівництва і обслуговування житлового будинку, господарських будівель і споруд (присадибна ділянка) в с. Чишки, Львівського району, Львівської області.
2. Реєстрацію речового права власності на земельні ділянки гр. Ключковському Миколі Івановичу провести за власні кошти.

3. Контроль за виконанням даного рішення покласти на голову постійної комісії з питань земельних відносин, природокористування та екології Кінаша М.Ю.



Володимир КЕРНИЦЬКИЙ

332

РЕЗУЛЬТАТИ ГОЛОСУВАННЯ
ДАВИДІВСЬКА СЕЛЬСЬКА РАДА

Рішення № 336 14/2022

Короткий зміст питання

гр САДОВА Г.М.

№ з/п	ІМ'Я	За	Проти	Утримався	Відсутній
Сільський голова	Керницький Володимир Михайлович	✓			
1.	Бабенко Ігор Іванович	✓✓			
2.	Біда Роман Богданович	✓✓			
3.	Боргунчук Олена Олександрівна	✓✓			
4.	Брегін Андрій Іванович				✓
5.	Бульба Осип Стефанович	✓			
6.	Верходай Володимир Любомирович				✓
7.	Вишник Ігор Олександрович	✓			
8.	Вульчак Андрій Васильович	✓✓			
9.	Гнатів Ірина Леонідівна	✓✓			
10.	Данилюк Олег Петрович	✓✓			
11.	Допілка Микола Ярославович	✓✓			
12.	Дунець Роман Ярославович	✓✓			
13.	Камінський Мар'ян Володимирович	✓✓			
14.	Кухарський Ігор Ярославович	✓✓			
15.	Клименко Олександр Олександрович	✓✓			
16.	Кригаль Світлана Михайлівна	✓✓			
17.	Босній Роман Миколайович				✓
18.	Подвірна Наталія Степанівна	✓✓			
19.	Удуд Петро Іванович	✓✓			
20.	Машин Богдан Андрійович	✓✓			
21.	Кінаш Мирослав Юрійович	✓✓			
22.	Марценюк Назар Олександрович	✓✓			
23.	Сухарина Андрій Теодорович	✓✓			
24.	Филь Ярослав Миронович	✓✓			
25.	Черна Тарас Ігорович	✓✓			
26.	Читайло Степан Степанович	✓✓			
	ВСЬОГО:	24	0	0	3

Рішення: прийнято не прийнято

Діяльна комісія:
Черна Т.І.
Подвірна Н.
Кухарський І.

[Handwritten signatures]



УКРАЇНА
ДАВИДІВСЬКА СІЛЬСЬКА РАДА
Львівського району Львівської області
12-та сесія 8-го демократичного скликання

Р І Ш Е Н Н Я №336 - 12/2022

10 лютого 2022 року

про затвердження технічної документації
землеустрою щодо встановлення (відновлення)
меж земельної ділянки в натурі (на місцевості)
для ведення ОСГ гр. Садовій Г.М. в с. Будьків

Слухавши начальника відділу земельних ресурсів Давидівської сільської ради
З.М., який зачитав заяву гр. Садової Ганни Михайлівни про розгляд та
встановлення технічної документації із землеустрою щодо встановлення (відновлення)
земельної ділянки в натурі (на місцевості) та передачі у приватну власність для
особистого селянського господарства, площею 0,2179 га, кадастровий номер
4623687100:02:002:0106, яка знаходиться за адресою: с. Будьків, Львівського району,
Львівської області, врахувавши пропозиції постійної комісії з питань земельних відносин,
користування та екології, керуючись пп. 34 ч. 1 ст. 26 Закону України "Про
самоврядування в Україні", ст. 12, 40, 116, 122, 186 Земельного кодексу України,
Закону України "Про землеустрій", ст. 20 та п. 1 ст. 4-1 Закону України "Про
реєстрацію речових прав на нерухоме майно та їх обтяжень", Давидівська
рада

В И Р І Ш И Л А:

затвердити технічну документацію із землеустрою щодо встановлення
(відновлення) меж земельної ділянки в натурі (на місцевості) гр. Садовій Ганні
Михайлівни для ведення особистого селянського господарства, площею 0,2179 га,
кадастровий номер 4623687100:02:002:0106, яка знаходиться за адресою: с. Будьків,
Львівського району, Львівської області.
Затвердити передачу у власність гр. Садовій Ганні Михайлівни земельну ділянку, площею
0,2179 га, кадастровий номер 4623687100:02:002:0106 для ведення особистого
селянського господарства, яка знаходиться за адресою: с. Будьків, Львівського району,
Львівської області.

Забезпечити контроль за виконанням даного рішення покласти на голову постійної комісії з
питань земельних відносин, природокористування та екології Кінаша М.Ю.



Володимир КЕРНИЦЬКИЙ

РЕЗУЛЬТАТИ ГОЛОСУВАННЯ
ДАВИДІВСЬКА СІЛЬСЬКА РАДА

Рішення № 337-12/2022

ПРО ПОСІДНЮ

Д. ЗЕДУНОВСЬКИЙ О.М.

ПІБ	За	Проти	Утримався	Відсутній
Керницький Володимир Михайлович	✓			
Кожко Ігор Іванович	✓			
Кота Роман Богданович	✓			
Куртчук Олена Олександрівна	✓			✓
Курган Андрій Іванович	✓			
Кульба Остап Стефанович	✓			✓
Верходай Володимир Любомирович	✓			
Винник Ігор Олегович	✓			
Вульчак Андрій Васильович	✓			
Гнатів Ірина Леонідівна	✓			
Данилюк Олег Петрович	✓			
Допілка Микола Ярославович	✓			
Донець Роман Ярославович	✓			
Камінський Мар'ян Володимирович	✓			
Кухарський Ігор Ярославович	✓			
Клименко Олександр Олександрович	✓			
Кришталь Світлана Михайлівна	✓			✓
Босий Роман Миколайович	✓			
Подвірна Наталія Степанівна	✓			
Удуд Петро Іванович	✓			
Малиш Богдан Андрійович	✓			
Кінаш Мирослав Юрійович	✓			
Марценюк Назар Олександрович	✓			
Сухарина Андрій Теодорович	✓			
Филь Ярослав Миронович	✓			
Черна Тарас Ігорович	✓			
Читайло Степан Степанович	✓			
ВСЬОГО:	24	0	0	3

Рішення :

прийнято

не прийнято

Комісія:
 [Signature] Т.І.
 [Signature] Н.
 [Signature]



УКРАЇНА
ДАВИДІВСЬКА СІЛЬСЬКА РАДА
Львівського району Львівської області
12-та сесія 8-го демократичного скликання

Р І Ш Е Н Н Я №337 - 12/2022

12 грудня 2022 року

затвердження технічної документації
землеустрою щодо встановлення меж
земельних ділянок в натурі (на місцевості)
Дзедзінський О.М. для ведення товарного
сільськогосподарського виробництва

Заслухавши начальника відділу земельних ресурсів Давидівської сільської ради
Дзедзінського О.М., який зачитав заяву гр. Дзедзінського Ореста Мироновича про
затвердження технічної документації із землеустрою щодо встановлення
меж земельних ділянок в натурі (на місцевості) та передачу в
власність земельних ділянок для ведення товарного
сільськогосподарського виробництва, площею 1,0858 га, кадастровий номер
4623683100:13:000:0245 та площею 0,3519 га, кадастровий номер
4623683100:13:000:0246, які розташовані на території Давидівської сільської ради (за
межами населеного пункту с. Коцурів) Львівського району Львівської області,
розглянувши пропозиції постійної комісії з питань земельних відносин,
екології, керуючись ст. 144 Конституції України, пп. 34 ч. 1
Закону України "Про місцеве самоврядування в Україні", ст.ст. 12, 22, 116,
121, 122, 186 Земельного кодексу України, ст. 20 та п. 1 ст. 4-1 Закону України
про державну реєстрацію речових прав на нерухоме майно та їх обтяжень", сесія
Давидівської сільської ради

В И Р І Ш И Л А:

Затвердити технічну документацію із землеустрою щодо встановлення меж
земельних ділянок в натурі (на місцевості) гр. Дзедзінського Ореста
Мироновича для ведення товарного сільськогосподарського виробництва, які
розташовані на території Давидівської сільської ради (за межами населеного
пункту с. Коцурів) Львівського району Львівської області.

Передати у власність гр. Дзедзінському Оресту Мироновичу земельну ділянку,
площею 1,0858 га, кадастровий номер 4623683100:13:000:0245 для ведення
товарного сільськогосподарського виробництва на території Давидівської
сільської ради Львівського району Львівської області.

Передати у власність гр. Дзедзінському Оресту Мироновичу земельну ділянку,
площею 0,3519 га, кадастровий номер 4623683100:13:000:0246 для ведення
товарного сільськогосподарського виробництва на території Давидівської
сільської ради Львівського району Львівської області.

Реєстрацію речового права власності на земельні ділянки гр. Дзедзінському
Оресту Мироновичу провести за власні кошти.

5. Контроль за виконанням даного рішення покласти на голову постійної комісії з питань земельних відносин, природокористування та екології Кінаша М.Ю.

Сільський голова



Володимир КЕРНИЦЬ

РЕЗУЛЬТАТИ ГОЛОСУВАННЯ
ДАВИДІВСЬКА СІЛЬСЬКА РАДА

Рішення №

338

12/2022

місця питання

ГРУПУВАЦІЯ ПИТАНЬ ПІРЯВНУ ДОНОС

№	ІМ'Я	За	Проти	Утримався	Відсутній
1	Керницький Володимир Михайлович	✓			
2	Бабенко Ігор Іванович	✓			
3	Біда Роман Богданович	✓			
4	Бортнічук Олена Олександрівна	✓			✓
5	Брегін Андрій Іванович	✓			
6	Бульба Остап Стефанович	✓			✓
7	Верходай Володимир Любомирович	✓			
8	Винник Ігор Олегович	✓			
9	Вульчак Андрій Васильович	✓			
10	Гнатів Ірина Леонідівна	✓			
11	Данилюк Олег Петрович	✓			
12	Допілка Микола Ярославович	✓			
13	Дунець Роман Ярославович	✓			
14	Камінський Мар'ян Володимирович	✓			
15	Кухарський Ігор Ярославович	✓			
16	Клименко Олександр Олександрович	✓			
17	Кришталь Світлана Михайлівна	✓			✓
18	Босий Роман Миколайович	✓			
19	Подвірна Наталія Степанівна	✓			
20	Удуд Петро Іванович	✓			
21	Малиш Богдан Андрійович	✓			
22	Кінаш Мирослав Юрійович	✓			
23	Марценюк Назар Олександрович	✓			
24	Сухарина Андрій Теодорович	✓			
25	Филь Ярослав Миронович	✓			
26	Черна Тарас Ігорович	✓			
	Читайло Степан Степанович	✓			
	ВСЬОГО:	24	0	0	3

Рішення :

прийнято

не прийнято

Члени комісія:

Черна Т.І.
Роздобудько Н.І.
Кухарський І.І.

[Handwritten signatures]



УКРАЇНА
ДАВИДІВСЬКА СІЛЬСЬКА РАДА
Львівського району Львівської області
12-та сесія 8-го демократичного скликання

РІШЕННЯ №338 - 12/2022

10 лютого 2022 року

Розглянувши питання порядку денного
Регламенту пакетом

...авши пропозицію секретаря Давидівської сільської ради, Андрія Сухарини,
...ування питань порядку денного, для голосування пакетом та відповідно до
Регламенту Давидівської сільської ради, Давидівська сільська рада

В И Р І Ш И Л А:

...увати питання порядку денного з №335 по №338 для голосування та
...своїти кожному з них окремий № рішення;

...ретарю ради зафіксувати дане рішення в протоколі XII-ої сесії VIII-го
...ократичного скликання Давидівської сільської ради;

...онтроль за виконанням даного рішення покласти на секретаря ради, Андрія



Володимир КЕРНИЦЬКИЙ

РЕЗУЛЬТАТИ ГОЛОСУВАННЯ
ДАВИДІВСЬКА СІЛЬСЬКА РАДА

Рішення № 339-12/2022

342-12/2022

місця питання

Питання порядку роботи
№ 335 по 338

ІМ'Я	За	Проти	Утримався	Відсутній
Керницький Володимир Михайлович	✓			
Косенко Ігор Іванович	✓			
Біла Роман Богданович	✓			
Бортнічук Олена Олександрівна	✓			✓
Брегін Андрій Іванович	✓			
Бутьба Остап Стефанович				✓
Верходай Володимир Любомирович	✓			
Винник Ігор Олегович	✓			
Вульчак Андрій Васильович	✓			
Гнатів Ірина Леонідівна	✓			
Данилюк Олег Петрович	не	голосував		
Допілка Микола Ярославович	не	голосував		
Дунець Роман Ярославович	✓			
Камінський Мар'ян Володимирович	✓			
Кухарський Ігор Ярославович	✓			
Клименко Олександр Олександрович	✓			
Кришталь Світлана Михайлівна	✓			✓
Босий Роман Миколайович	✓			
Подвірна Наталія Степанівна	✓			
Удуд Петро Іванович	✓			
Малиш Богдан Андрійович	✓			
Кінаш Мирослав Юрійович	✓			
Марценюк Назар Олександрович	✓			
Сухарина Андрій Теодорович	✓			
Филь Ярослав Миронович	✓			
Черна Тарас Ігорович	✓			
Читайло Степан Степанович	✓			
ВСЬОГО:	22	0	0	3

прийнято не прийнято

Рішення :
комісія:
Г.І.
Н.

[Handwritten signature]



УКРАЇНА

ДАВИДІВСЬКА СІЛЬСЬКА РАДА
Львівського району Львівської області
12-та сесія 8-го демократичного скликання

Р І Ш Е Н Н Я №339 - 12/2022

2022 року

затвердження технічної документації із
проєктом щодо об'єднання земельних ділянок
на території Давидівської сільської ради

затвердити старосту Пасіки-Зубрицького старостинського округу Бубенчик І.Є.,
пропонує затвердити технічну документацію із землеустрою щодо
об'єднання земельних ділянок площею
0,1024 га кадастровий номер 4623685100:01:004:0089,
0,0533 га кадастровий номер 4623685100:01:004:0450 та
0,0493 га кадастровий номер 4623685100:01:004:0451 для ведення особистого
селянського господарства на території Давидівської сільської ради Львівського
району Львівської області, керуючись ст. 144 Конституції України, пп. 34 п. 1 ст. 26
Закону України "Про місцеве самоврядування в Україні", ст.ст. 12, 122, 186
Закону України "Про місцеве самоврядування в Україні", прийнявши до уваги пропозиції постійної комісії з
земельних відносин, природокористування та екології, сесія Давидівської
сільської ради

В И Р І Ш И Л А:


затвердити технічну документацію із землеустрою щодо об'єднання земельних
ділянок площею

0,1024 га кадастровий номер 4623685100:01:004:0089,
0,0533 га кадастровий номер 4623685100:01:004:0450 та
0,0493 га кадастровий номер 4623685100:01:004:0451 для ведення
особистого селянського господарства на території Давидівської сільської ради
Львівського району Львівської області

наділити речове право на земельну ділянку, яка утворилась внаслідок
об'єднання земельних ділянок площею 0,2050 га, кадастровий номер
4623685100:01:004:0600.

надати дозвіл виконавчому комітету Давидівської сільської ради на розробку
технічної документації із землеустрою щодо зміни цільового призначення новоутвореної земельної
ділянки площею 0,2050 га з «для ведення селянського господарства» на «для
будівництва житлового будинку, господарських будівель та споруд

з метою обслуговування житлового будинку, господарських будівель та споруд
за виконанням даного рішення покласти на голову постійної комісії з
земельних відносин, природокористування та екології Кінаша М.Ю.



Володимир КЕРНИЦЬКИЙ



УКРАЇНА
ДАВИДІВСЬКА СІЛЬСЬКА РАДА
Львівського району Львівської області
12-та сесія 8-го демократичного скликання

РІШЕННЯ №340 - 12/2022

лютого 2022 року

затвердження технічної документації із
землеустрою щодо об'єднання земельних ділянок
КФХ в с. Пасіки-Зубрицькі

Виконавши старосту Пасіки-Зубрицького старостинського округу Бубенчик І.Є,
запропонував затвердити технічну документацію із землеустрою щодо
об'єднання земельних ділянок площею
0,8672 га кадастровий номер 4623685100:01:004:0567,
0,8672 га кадастровий номер 4623685100:01:004:0555 для будівництва і
обслуговування житлового будинку, господарських будівель та споруд (присадибна
ділянка) в с. Пасіки-Зубрицькі, Львівського району, Львівської області, керуючись ст.
Конституції України, пп. 34 п. 1 ст. 26 Закону України "Про місцеве
самоврядування в Україні", ст.ст. 12, 122, 186 Земельного кодексу України,
врахувавши до уваги пропозиції постійної комісії з питань земельних відносин,
природокористування та екології сесія Давидівської сільської ради

ВИРІШИЛА:

Затвердити технічну документацію із землеустрою щодо об'єднання земельних
ділянок площею
0,8672 га кадастровий номер 4623685100:01:004:0567,
0,8672 га кадастровий номер 4623685100:01:004:0555 для будівництва і
обслуговування житлового будинку, господарських будівель та споруд (присадибна
ділянка) в с. Пасіки-Зубрицькі, Львівського району, Львівської області.
Зареєструвати речове право на земельну ділянку, яка утворилась внаслідок
об'єднання земельних ділянок площею 0,8672 га, кадастровий номер
4623685100:01:004:0601.

Надати дозвіл виконавчому комітету Давидівської сільської ради на розробку
технічної документації щодо поділу новоутвореної земельної ділянки площею 0,8672
га, кадастровий номер 4623685100:01:004:0601 для будівництва і обслуговування
житлового будинку, господарських будівель та споруд (присадибна ділянка) в с.
Пасіки-Зубрицькі, Львівського району, Львівської області.

Конкретному виконанням даного рішення покласти на голову постійної комісії з
питань земельних відносин, природокористування та екології Кінаша М.Ю.



Володимир КЕРНИЦЬКИЙ



ДАВИДІВСЬКА
СІЛЬСЬКА РАДА

Том 9

ПРОТОКОЛ

засідання

12 -ої сесії

від 10.02.22 р.

Рішення

з № 341

по № 388



УКРАЇНА
ДАВИДІВСЬКА СІЛЬСЬКА РАДА
Львівського району Львівської області
12-та сесія 8-го демократичного скликання

Р І Ш Е Н Н Я №341 - 12/2022

від 10 лютого 2022 року

**Про затвердження технічної документації із
землеустрою щодо об'єднання земельних ділянок
для ОЖБ в с. Пасіки-Зубрицькі**

Заслухавши старосту Пасіки-Зубрицького старостинського округу Бубенчик І.Є, який запропонував затвердити технічну документацію із землеустрою щодо об'єднання земельних ділянок площею 0,2090 га кадастровий номер 4623685100:01:004:0570, 1,8798 га кадастровий номер 4623685100:01:004:0554 для будівництва і обслуговування житлового будинку, господарських будівель та споруд (присадибна ділянка) в с. Пасіки-Зубрицькі, Львівського району, Львівської області, керуючись ст. 144 Конституції України, пп. 34 п. 1 ст. 26 Закону України "Про місцеве самоврядування в Україні", ст. ст. 12, 122, 186 Земельного кодексу України, прийнявши до уваги пропозиції постійної комісії з питань земельних відносин, природокористування та екології сесія Давидівської сільської ради

В И Р І Ш И Л А:

1. Затвердити технічну документацію із землеустрою щодо об'єднання земельних ділянок площею 0,2090 га кадастровий номер 4623685100:01:004:0570, 1,8798 га кадастровий номер 4623685100:01:004:0554 для будівництва і обслуговування житлового будинку, господарських будівель та споруд (присадибна ділянка) в с. Пасіки-Зубрицькі, Львівського району, Львівської області.
2. Зареєструвати речове право на земельну ділянку, яка утворилась внаслідок об'єднання земельних ділянок площею 2,0888 га, кадастровий номер 4623685100:01:004:0602.
3. Надати дозвіл виконавчому комітету Давидівської сільської ради на розробку технічної документації щодо поділу новоутвореної земельної ділянки площею 2,0888 га, кадастровий номер 4623685100:01:004:0602 для будівництва і обслуговування житлового будинку, господарських будівель та споруд (присадибна ділянка) в с. Пасіки-Зубрицькі, Львівського району, Львівської області.
4. Контроль за виконанням даного рішення покласти на голову постійної комісії з питань земельних відносин, природокористування та екології Кінаша М.Ю.

Сільський голова



Володимир КЕРНИЦЬКИЙ



УКРАЇНА
ДАВИДІВСЬКА СІЛЬСЬКА РАДА
Львівського району Львівської області
12-та сесія 8-го демократичного скликання

Р І Ш Е Н Н Я № 342-12/2022

від 10 лютого 2022 року

**Про затвердження технічної
документації із землеустрою
щодо об'єднання земельних ділянок**

Заслухавши начальника відділу земельних ресурсів Давидівської сільської ради Собенка З.М., який запропонував затвердити технічну документацію із землеустрою щодо об'єднання земельних ділянок Давидівської сільської ради Львівського району Львівської області, площею 0,3506 га, кадастровий номер 4623681200:07:000:0054, площею 0,9659 га, кадастровий номер 4623681200:07:000:0055 та площею 6,8583 га, кадастровий номер 4623681200:07:000:0056 для іншого сільськогосподарського призначення за адресою: Львівська область, Львівський район, Давидівська сільська рада, керуючись ст. 144 Конституції України, пп. 34 п. 1 ст. 26 Закону України "Про місцеве самоврядування в Україні", ст.ст. 12, 122, 186 Земельного кодексу України, прийнявши до уваги пропозиції постійної комісії з питань земельних відносин, природокористування та екології, сесія Давидівської сільської ради

В И Р І Ш И Л А:

1. Затвердити технічну документацію із землеустрою щодо об'єднання земельних ділянок Давидівської сільської ради Львівського району Львівської області, площею 0,3506 га, кадастровий номер 4623681200:07:000:0054, площею 0,9659 га, кадастровий номер 4623681200:07:000:0055 та площею 6,8583 га, кадастровий номер 4623681200:07:000:0056 для іншого сільськогосподарського призначення (код згідно КВЦПЗ – 01.13) за адресою: Львівська область, Львівський район, Давидівська сільська рада.
2. Зареєструвати земельну ділянку, яка утворилася внаслідок об'єднання земельних ділянок:
- площею 8,1748 га, за кадастровим номером 4623681200:07:000:0058.
3. Контроль за виконанням даного рішення покласти на голову постійної комісії Давидівської сільської ради з питань земельних відносин, природокористування та екології Кінаша М.Ю.

Сільський голова



Володимир КЕРНИЦЬКИЙ

№ 339

РЕЗУЛЬТАТИ ГОЛОСУВАННЯ
ДАВИДІВСЬКА СІЛЬСЬКА РАДА

Рішення № 343-12/2022

Короткий зміст питання

про групування питань порядку денного

№ з/п	ПІБ	За	Проти	Утримався	Відсутній
Сільський голова	Керницький Володимир Михайлович	✓			
1.	Бабенко Ігор Іванович	✓			
2.	Біда Роман Богданович	✓			
3.	Бортнічук Олена Олександрівна	✓			
4.	Брегін Андрій Іванович				✓
5.	Бульба Остап Стефанович	✓			
6.	Верходай Володимир Любомирович				✓
7.	Винник Ігор Олегович	✓			
8.	Вульчак Андрій Васильович	✓			
9.	Гнатів Ірина Леонідівна	✓			
10.	Данилюк Олег Петрович	✓			
11.	Допілка Микола Ярославович	✓			
12.	Дунець Роман Ярославович	✓			
13.	Камінський Мар'ян Володимирович	✓			
14.	Кухарський Ігор Ярославович	✓			
15.	Клименко Олександр Олександрович	✓			
16.	Кришталь Світлана Михайлівна	✓			
17.	Босий Роман Миколайович				✓
18.	Подвірна Наталія Степанівна	✓			
19.	Удуд Петро Іванович	✓			
20.	Малиш Богдан Андрійович	✓			
21.	Кінаш Мирослав Юрійович	✓			
22.	Марценюк Назар Олександрович	✓			
23.	Сухарина Андрій Теодорович	✓			
24.	Филь Ярослав Миронович	✓			
25.	Черна Тарас Ігорович	✓			
26.	Читайло Степан Степанович	✓			
ВСЬОГО:		24	0	0	3

Рішення:

 прийнято не прийнято

Лічильна комісія:

Чекма Т.І.
Роздобрило Е.І.
Кінаш М.І.



УКРАЇНА
ДАВИДІВСЬКА СІЛЬСЬКА РАДА
Львівського району Львівської області
12-та сесія 8-го демократичного скликання

Р І Ш Е Н Н Я №343 - 12/2022

від 10 лютого 2022 року

Про групування питань порядку денного
для голосування пакетом

Заслухавши пропозицію секретаря Давидівської сільської ради, Андрія Сухарини, щодо згрупування питань порядку денного, для голосування пакетом та відповідно до статті 53 Регламенту Давидівської сільської ради, Давидівська сільська рада

ВИРІШИЛА:

1. Згрупувати питання порядку денного з №340 по №342 для голосування та присвоїти кожному з них окремий № рішення;
2. Секретарю ради зафіксувати дане рішення в протоколі XII-ої сесії VIII-го демократичного скликання Давидівської сільської ради;
3. Контроль за виконанням даного рішення покласти на секретаря ради, Андрія Сухарини.




Володимир КЕРНИЦЬКИЙ

№ 340-342

РЕЗУЛЬТАТИ ГОЛОСУВАННЯ
ДАВИДІВСЬКА СІЛЬСЬКА РАДА

Реш. № 344-12/2022

Короткий зміст питання

346-12/2022

питання порядку денного
з № 340 по № 342

№ п/п	ІМ'Я	За	Проти	Утримався	Відсутній
Сільський голова	Керницький Володимир Михайлович	✓			
1.	Бабенко Ігор Іванович	✓			
2.	Біда Роман Богданович	✓			
3.	Боргничук Олена Олександрівна	✓			
4.	Брегін Андрій Іванович				✓
5.	Бульба Остап Стефанович	✓			
6.	Верходай Володимир Любомирович				✓
7.	Винник Ігор Олегович				
8.	Вульчак Андрій Васильович	✓			
9.	Гнатів Ірина Леонідівна	✓			
10.	Данилюк Олег Петрович	✓			
11.	Допілка Микола Ярославович	✓			
12.	Дунець Роман Ярославович	✓			
13.	Камінський Мар'ян Володимирович	✓			
14.	Кухарський Ігор Ярославович	✓			
15.	Клименко Олександр Олександрович	✓			
16.	Кришталь Світлана Михайлівна	✓			
17.	Босій Роман Миколайович				✓
18.	Подвірна Наталія Степанівна	✓			
19.	Удуд Петро Іванович	✓			
20.	Малиш Богдан Андрійович	✓			
21.	Кінаш Мирослав Юрійович	✓			
22.	Марценюк Назар Олександрович	✓			
23.	Сухарина Андрій Теодорович	✓			
24.	Филь Ярослав Миронович	✓			
25.	Черна Тарас Ігорович	✓			
26.	Чнтайло Степан Степанович	✓			
ВСЬОГО:		24	0	0	3

Рішення :

прийнято

не прийнято

Лічильна комісія:

Чорно Т.І.
Підкорюк Н.
Мухарський І.

[Handwritten signatures]



УКРАЇНА
ДАВИДІВСЬКА СІЛЬСЬКА РАДА
Львівського району Львівської області
12-та сесія 8-го демократичного скликання

Р І Ш Е Н Н Я № 344-12/2022

від 10 лютого 2022 року

**Про продаж земельної ділянки
на земельних торгах**

Заслухавши начальника відділу земельних ресурсів Давидівської сільської ради Собенка З.М., який запропонував затвердити звіт про експертну грошову оцінку земельної ділянки з метою продажу на земельних торгах для розміщення та експлуатації основних, підсобних і допоміжних будівель та споруд підприємств переробної, машинобудівної та іншої промисловості, площею 0,9386 га, кадастровий номер 4623683500:03:000:0153, що знаходиться за адресою: Львівська область, Львівський район, Давидівська сільська рада, відповідно до ст. 26 Закону України "Про місцеве самоврядування в Україні", ст.ст. 12, 122, 127, 134-139 Земельного кодексу України, Закону України №1423-IX від 28.04.2021 "Про внесення змін до деяких законодавчих актів України щодо вдосконалення системи управління та дерегуляції у сфері земельних відносин", прийнявши до уваги пропозиції постійної комісії з питань земельних відносин, природокористування та екології, сесія Давидівської сільської ради

В І Р І Ш И Л А:

Затвердити:

- 1.1. Звіт про експертну грошову оцінку земельної ділянки, площею 0,9386 га, кадастровий номер 4623683500:03:000:0153, що знаходиться за адресою: Львівська область, Львівський район, Давидівська сільська рада в сумі 1 698 866 грн. (один мільйон шістсот дев'яносто вісім тисяч вісімсот шістдесят шість гривень 00 коп.).
- 1.2. Стартову ціну продажу земельної ділянки в розмірі 1 698 866 грн. (один мільйон шістсот дев'яносто вісім тисяч вісімсот шістдесят шість гривень 00 коп.) без урахування ПДВ.
- 1.3. Крок аукціону в розмірі одного відсотка від стартової ціни продажу земельної ділянки, що становить 16 988,66 грн. (шістнадцять тисяч дев'ятсот вісімдесят вісім гривень 66 коп.).
- 1.4. Умови продажу земельної ділянки:
 - переможець аукціону відшкодує суми витрат з підготовки земельної ділянки до продажу на земельних торгах (далі аукціон), шляхом сплати розробнику документації із землеустрою в розмірі 20 000 грн. (двадцять тисяч гривень 00 коп.) та виконавцю експертної грошової оцінки земельної ділянки в розмірі 10 000 грн. (десять тисяч гривень 00 коп.);
 - витрати по укладанню договору купівлі-продажу земельної ділянки покладаються на переможця аукціону.
- 1.5. Проект договору купівлі-продажу земельної ділянки (додаток № 1).

2. Продати у власність на земельних торгах земельну ділянку для розміщення експлуатації основних, підсобних і допоміжних будівель та споруд підприємств переробної, машинобудівної та іншої промисловості, площею 0,9386 га, кадастровий номер 4623683500:03:000:0153, що знаходиться за адресою: Львівська область, Львівський район, Давидівська сільська рада.
3. Давидівському сільському голові забезпечити організацію проведення земельної аукціону.
4. Доручити сільському голові Керницькому В.М. здійснити всі необхідні дії для проведення аукціону з продажу земельної ділянки та укладення (підписання) договору купівлі-продажу з переможцем аукціону.
5. Контроль за виконанням даного рішення покласти на голову постійної Давидівської сільської ради з питань земельних відносин, природокористування та екології Кінаша М.Ю.

Сільський голова



Володимир КЕРНИЦЬ



УКРАЇНА
ДАВИДІВСЬКА СІЛЬСЬКА РАДА
Львівського району Львівської області
12-та сесія 8-го демократичного скликання

Р І Ш Е Н Н Я № 345-12/2022

від 10 лютого 2022 року

Про затвердження звіту про експертну грошову оцінку та укладання договору купівлі-продажу земельної ділянки

Заслухавши начальника відділу земельних ресурсів Давидівської сільської ради Тобенка З.М., який запропонував затвердити звіт про експертну грошову оцінку земельної ділянки, площею 7,2870 га, кадастровий номер 4623688200:08:001:0001, що знаходиться за адресою: Львівська область, Львівський район, с. Соснівка, з метою забезпечення ефективного використання земельного фонду сільської ради, виконання бюджету розвитку сільського бюджету, керуючись ст. 144 Конституції України, ст. ст. 27, 128 Земельного кодексу України, пп. 34 п. 1 ст. 26 Закону України "Про місцеве самоврядування в Україні", врахувавши пропозиції постійної комісії з питань земельних відносин, природокористування та екології, сесія Давидівської сільської ради

В И Р І Ш И Л А:

1. Затвердити:

1.1. Звіт про експертну грошову оцінку земельної ділянки, за адресою: Львівська область, Львівський район, с. Соснівка, розроблений ПП "Центр Ринкових Досліджень". Кадастровий номер: 4623688200:08:001:0001.

1.2. Ціну продажу земельної ділянки в с. Соснівка, яка становить 11 367 720 грн. 00 коп. (одинадцять мільйонів триста шістьдесят сім тисяч сімсот двадцять грн. 00 коп., без ДВ) на підставі експертної грошової оцінки (висновок від 07 лютого 2022 р.).

2. Продати Тзов «СГП Львівське» в особі директора Чубко Катерини Олександрівни земельну ділянку, загальною площею 7,2870 га в с. Соснівка (кадастровий номер 4623688200:08:001:0001) для будівництва та обслуговування існуючих та проєктованих удівель та споруд виробничо-складського призначення .

3. Тзов «СГП Львівське» в особі директора Чубко Катерини Олександрівни:

3.1. Укласти з Давидівською сільською радою договір купівлі-продажу земельної ділянки.

3.2. Сплатити вартість земельної ділянки, зменшену на суму сплаченого авансового внеску, відповідно до договору від 07.02.2022 про оплату авансового внеску в рахунок плати ціни земельної ділянки в с. Пасіки-Зубрицькі. Решту вартості земельної ділянки платити протягом 30-ти календарних днів від дня нотаріального посвідчення договору купівлі-продажу земельної ділянки – у сумі 11 347 720 грн. 00 коп. (одинадцять мільйонів триста сорок сім тисяч сімсот двадцять грн. 00 коп.).

3.3. Забезпечити цілодобовий доступ:

На території ділянок для контролю за дотриманням встановлених земельних ділянок.

- 3.4. Використати обов'язки власника земельної ділянки згідно з Земельного кодексу України.
4. Поліцейські власника земельної ділянки, що право власності на яку придбано у вищезгаданій, повідомлення ст. 47, 149, 143 Земельного кодексу України.
5. Контроль за виконанням даного рішення покласти на районну поділля земельних відносин, проголошуючи та екологічній Комісії М.Г.



[Handwritten signature]

Володимир КІРІН



УКРАЇНА
ДАВИДІВСЬКА СІЛЬСЬКА РАДА
Львівського району Львівської області
12-та сесія 8-го демократичного скликання

Р І Ш Е Н Н Я № 346-12/2022

від 10 лютого 2022 року

Про затвердження звіту про експертну грошову оцінку та укладання договору купівлі-продажу земельної ділянки

Заслухавши начальника відділу земельних ресурсів Давидівської сільської ради Собенка З.М., який зачитав заяву директора ТзОВ "АГРОЛАЙФ КОРМИ" Харченко Ігора Сергійовича про затвердження звіту про експертну грошову оцінку земельної ділянки, площею 1,0946 га, кадастровий номер 4623682400:03:000:0106, що знаходиться за адресою: Львівська область, Львівський район, с. Давидів, вул. Львівська, 2а та продаж у власність Товариству з обмеженою відповідальністю "АГРОЛАЙФ КОРМИ" (код ЄДРПОУ – 36874925), з метою забезпечення ефективного використання земельного фонду сільської ради, виконання бюджету розвитку сільського бюджету с. Давидів, керуючись ст. 144 Конституції України, ст. ст. 127, 128 Земельного кодексу України, пп. 34 п. 1 ст. 26 Закону України "Про місцеве самоврядування в Україні", врахувавши пропозиції постійної комісії з питань земельних відносин, природокористування та екології, сесія Давидівської сільської ради

В И Р І Ш И Л А:

1. Затвердити:

1.1. Звіт про експертну грошову оцінку земельної ділянки, що знаходиться за адресою: Львівська область, Львівський район, с. Давидів, вул. Львівська, 2а, розроблений ПП "Центр Ринкових Досліджень". Кадастровий номер: 4623682400:03:000:0106.

1.2. Ціну продажу земельної ділянки в с. Давидів, вул. Львівська, 2а, яка становить 3 141 502 грн. 00 коп. (три мільйони сто сорок одна тисяча п'ятсот дві грн. 00 коп., без урахування ПДВ) на підставі експертної грошової оцінки (висновок від 02 лютого 2022 р.).

2. Продати ТзОВ "АГРОЛАЙФ КОРМИ" земельну ділянку, площею 1,0946 га в с. Давидів, вул. Львівська, 2а (кадастровий номер 4623682400:03:000:0106) для розміщення та експлуатації основних, підсобних і допоміжних будівель та споруд підприємств переробної, машинобудівної та іншої промисловості (код КВЦПЗ 11.02).

3. ТзОВ "АГРОЛАЙФ КОРМИ":

3.1. Укласти з Давидівською сільською радою договір купівлі-продажу земельної ділянки.

3.2. Сплатити вартість земельної ділянки, зменшену на суму авансового внеску, відповідно до договору під 1512/2021 на авансового внеску в рахунок оплати ціни земельної ділянки. Решту вартості земельної ділянки сплатити протягом 30 ти днів від дня нотаріального посвідчення договору купівлі продажу ділянки у сумі 2 680 303 грн 24 коп. (два мільйони шість тисяч триста три грн 24 коп.).

3.3. Забезпечити цілодобовий доступ:

На територію ділянки для контролю за дотриманням умов продажу земельної ділянки.

3.4. Виконувати обов'язки власника земельної ділянки згідно ст. 91 Земельного кодексу України.

4. Попередити власника земельної ділянки, що право власності може бути припинено у випадках, передбачених ст.ст. 140, 141 кодексу України.

5. Контроль за виконанням даного рішення покласти на голву комісії з питань земельних відносин, природокористування Кінаша М.Ю.

Сільський голова



Володимир КЕРИ

№ 343

РЕЗУЛЬТАТИ ГОЛОСУВАННЯ
ДАВИДІВСЬКА СІЛЬСЬКА РАДА

Рішення № 347-19/2022

Короткий зміст питання

Група «За» отримала 24 голоси

№ п/п	ІМ'Я	За	Проти	Утримався	Відсутній
Сільський голова	Керницький Володимир Михайлович	✓			
1.	Бабенко Ігор Іванович	✓			
2.	Біда Роман Богданович	✓			
3.	Бортнічук Олена Олександрівна	✓			
4.	Брегін Андрій Іванович				✓
5.	Бульба Остап Стефанович	✓			
6.	Верходай Володимир Любомирович				✓
7.	Вишник Ігор Олегович	✓			
8.	Вульчак Андрій Васильович	✓			
9.	Гнатів Ірина Леонідівна	✓			
10.	Данилюк Олег Петрович	✓			
11.	Допілка Микола Ярославович	✓			
12.	Дунець Роман Ярославович	✓			
13.	Камінський Мар'ян Володимирович	✓			
14.	Кухарський Ігор Ярославович	✓			
15.	Клименко Олександр Олександрович	✓			
16.	Кришталь Світлана Михайлівна	✓			
17.	Босий Роман Миколайович				✓
18.	Подвірна Наталія Степанівна	✓			
19.	Удуд Петро Іванович	✓			
20.	Малиш Богдан Андрійович	✓			
21.	Кінаш Мирослав Юрійович	✓			
22.	Марценюк Назар Олександрович	✓			
23.	Сухарина Андрій Теодорович	✓			
24.	Филь Ярослав Миронович	✓			
25.	Черна Тарас Ігорович	✓			
26.	Читайло Степан Степанович	✓			
	ВСЬОГО:	24	0	0	3

Рішення :

 прийнято не прийнято

Лічильна комісія:

Черна Т.І.

Пачубок Н.І.

Кухарський І.



УКРАЇНА
ДАВИДІВСЬКА СІЛЬСЬКА РАДА
Львівського району Львівської області
12-та сесія 8-го демократичного скликання

Р І Ш Е Н Н Я №347 - 12/2022

від 10 лютого 2022 року

**Про групування питань порядку денного
для голосування пакетом**

Заслухавши пропозицію секретаря Давидівської сільської ради, Андрія Сухарини, щодо згрупування питань порядку денного, для голосування пакетом та відповідно до статті 53 Регламенту Давидівської сільської ради, Давидівська сільська рада

В И Р І Ш И Л А:

1. Згрупувати питання порядку денного з №344 по №380 для голосування та присвоїти кожному з них окремий № рішення;
2. Секретарю ради зафіксувати дане рішення в протоколі XII-ої сесії VIII-го демократичного скликання Давидівської сільської ради;
3. Контроль за виконанням даного рішення покласти на секретаря ради, Андрія Сухарину.



Володимир КЕРНИЦЬКИЙ

344-380

РЕЗУЛЬТАТИ ГОЛОСУВАННЯ
ДАВІДІВСЬКА СІЛЬСЬКА РАДА

Рішення № 348-12/2022

ороткий зміст питання

384-12/2022

Питання порядку денного для гол. пак.
з п 344-н380

№ з/п	ІМ'Я	За	Проти	Утримався	Відсутній
Сільський голова	Керницький Володимир Михайлович	✓			
1.	Бабенко Ігор Іванович	✓			
2.	Біда Роман Богданович	✓			
3.	Бортнічук Олена Олександрівна	✓			
4.	Брегін Андрій Іванович				✓
5.	Бульба Остап Стефанович	✓			
6.	Верходай Володимир Любомирович				✓
7.	Винник Ігор Олегович	✓			
8.	Вульчак Андрій Васильович	✓			
9.	Гнатів Ірина Леонідівна	✓			
10.	Данилюк Олег Петрович	✓			
11.	Допілка Микола Ярославович	✓			
12.	Дунець Роман Ярославович	✓			
13.	Камінський Мар'ян Володимирович	✓			
14.	Кухарський Ігор Ярославович	✓			
15.	Клименко Олександр Олександрович	✓			
16.	Кришталь Світлана Михайлівна	✓			
17.	Босий Роман Миколайович				✓
18.	Подвірна Наталія Степанівна	✓			
19.	Удуд Петро Іванович	✓			
20.	Малиш Богдан Андрійович	✓			
21.	Кінаш Мирослав Юрійович	✓			
22.	Марценюк Назар Олександрович	✓			
23.	Сухарина Андрій Теодорович	✓			
24.	Филь Ярослав Миронович	✓			
25.	Черна Тарас Ігорович	✓			
26.	Читайло Степан Степанович	✓			
	ВСЬОГО:	24	0	0	3

Рішення :

прийнято

не прийнято

Лічильна комісія:

Черна Т.І.
Потурно Н.
Кухарський І.

[Handwritten signatures]



УКРАЇНА
ДАВИДІВСЬКА СІЛЬСЬКА РАДА
Львівського району Львівської області
12-та сесія 8-го демократичного скликання

Р І Ш Е Н Н Я №348 - 12/2022

від 10 лютого 2022 року

Про надання дозволу на розробку проекту
землеустрою щодо відведення у власність
гр. Щурко М.В. земельної ділянки для
ОЖБ в с. Давидів

Заслухавши начальника відділу земельних ресурсів Давидівської сільської ради Собенка З.М., який зачитав заяву гр. Щурко Марії Василівни про надання дозволу на розроблення проєкту землеустрою щодо відведення земельної ділянки, орієнтовною площею 0,1467 га, для передачі у власність для будівництва та обслуговування житлового будинку, господарських будівель і споруд, розташованої в селі Давидів, в межах вул. Проектована 15 – Проектована 16 кварталу К-2 Львівського району Львівської області, керуючись ст. 144 Конституції України, пп. 34 п. 1 ст. 26 Закону України “Про місцеве самоврядування в Україні”, ст.ст. 12, 40, 116, 118, 121, 122 Земельного кодексу України, врахувавши рекомендації постійної комісії з питань земельних відносин, природокористування та екології, сесія Давидівської сільської ради

В И Р І Ш И Л А:

1. Надати гр. Щурко Марії Василівні дозвіл на розробку проєкту землеустрою щодо відведення у власність земельної ділянки № 9, орієнтовною площею 0,1467 га для будівництва і обслуговування житлового будинку, господарських будівель і споруд (присадибна ділянка), код згідно КВЦПЗ - 02.01 в селі Давидів Львівського району Львівської області, відповідно до “Детального плану території в межах вул. Проектована 15 – Проектована 16 кварталу К-2 в с. Давидів гр. Чернявська О.М.”, розробленого ПП “ІМТА”.
2. Гр. Щурко Марії Василівні, погоджений у встановленому порядку проєкт землеустрою щодо відведення земельної ділянки у власність подати на розгляд та затвердження сесії Давидівської сільської ради.
3. Контроль за виконанням даного рішення покласти на голову постійної комісії з питань земельних відносин, природокористування та екології Кінаша М.Ю.



Володимир КЕРНИЦЬКИЙ



УКРАЇНА
ДАВИДІВСЬКА СІЛЬСЬКА РАДА
Львівського району Львівської області
12-та сесія 8-го демократичного скликання

Р І Ш Е Н Н Я №349 - 12/2022

від 10 лютого 2022 року

Про надання дозволу на розробку проекту
землеустрою щодо відведення у власність
гр. Булик Г.Т. земельної ділянки для
ОЖБ в с. Давидів

Заслухавши начальника відділу земельних ресурсів Давидівської сільської ради Собенка З.М., який зачитав заяву гр. Булик Ганни Тарасівни про надання дозволу на розроблення проекту землеустрою щодо відведення земельної ділянки, орієнтовною площею 0,1467 га, для передачі у власність для будівництва та обслуговування житлового будинку, господарських будівель і споруд, розташованої в селі Давидів, в межах вул. Проектована 15 – Проектована 16 кварталу К-2 Львівського району Львівської області, керуючись ст. 144 Конституції України, пп. 34 п. 1 ст. 26 Закону України “Про місцеве самоврядування в Україні”, ст.ст. 12, 40, 116, 118, 121, 122 Земельного кодексу України, врахувавши рекомендації постійної комісії з питань земельних відносин, природокористування та екології, сесія Давидівської сільської ради

В И Р І Ш И Л А:

1. Надати гр. Булик Ганні Тарасівні дозвіл на розробку проекту землеустрою щодо відведення у власність земельної ділянки № 11, орієнтовною площею 0,1467 га для будівництва і обслуговування житлового будинку, господарських будівель і споруд (присадибна ділянка), код згідно КВЦПЗ - 02.01 в селі Давидів Львівського району Львівської області, відповідно до “Детального плану території в межах вул. Проектована 15 – Проектована 16 кварталу К-2 в с. Давидів гр. Чернявська О.М.”, розробленого ПП “ІМГА”.
2. Гр. Булик Ганні Тарасівні, погоджений у встановленому порядку проект землеустрою щодо відведення земельної ділянки у власність подати на розгляд та затвердження сесії Давидівської сільської ради.
3. Контроль за виконанням даного рішення покласти на голову постійної комісії з питань земельних відносин, природокористування та екології Кінаша М.Ю.



Володимир КЕРНИЦЬКИЙ



УКРАЇНА
ДАВИДІВСЬКА СІЛЬСЬКА РАДА
Львівського району Львівської області
12-та сесія 8-го демократичного скликання

Р І Ш Е Н Н Я №349 - 12/2022

від 10 лютого 2022 року

**Про надання дозволу на розробку проекту
землеустрою щодо відведення у власність
гр. Булик Г.Т. земельної ділянки для
ОЖБ в с. Давидів**

Заслухавши начальника відділу земельних ресурсів Давидівської сільської ради Собенка З.М., який зачитав заяву гр. Булик Ганни Тарасівни про надання дозволу на розроблення проекту землеустрою щодо відведення земельної ділянки, орієнтовною площею 0,1467 га, для передачі у власність для будівництва та обслуговування житлового будинку, господарських будівель і споруд, розташованої в селі Давидів, в межах вул. Проектована 15 – Проектована 16 кварталу К-2 Львівського району Львівської області, керуючись ст. 144 Конституції України, пп. 34 п. 1 ст. 26 Закону України “Про місцеве самоврядування в Україні”, ст.ст. 12, 40, 116, 118, 121, 122 Земельного кодексу України, врахувавши рекомендації постійної комісії з питань земельних відносин, природокористування та екології, сесія Давидівської сільської ради

В И Р І Ш И Л А:

1. Надати гр. Булик Ганні Тарасівні дозвіл на розробку проекту землеустрою щодо відведення у власність земельної ділянки № 11, орієнтовною площею 0,1467 га для будівництва і обслуговування житлового будинку, господарських будівель і споруд (присадибна ділянка), код згідно КВЦПЗ - 02.01 в селі Давидів Львівського району Львівської області, відповідно до “Детального плану території в межах вул. Проектована 15 – Проектована 16 кварталу К-2 в с. Давидів гр. Чернявська О.М.”, розробленого ПП “ІМТА”.
2. Гр. Булик Ганні Тарасівні, погоджений у встановленому порядку проект землеустрою щодо відведення земельної ділянки у власність подати на розгляд та затвердження сесії Давидівської сільської ради.
3. Контроль за виконанням даного рішення покласти на голову постійної комісії з питань земельних відносин, природокористування та екології Кінаша М.Ю.

Сільський голова

Володимир КЕРНИЦЬКИЙ





УКРАЇНА

ДАВИДІВСЬКА СІЛЬСЬКА РАДА

Львівського району Львівської області

12-та сесія 8-го демократичного складання

Р І Ш Е Н Н Я №350 - 12/2022

від 10 лютого 2022 року

Про надання дозволу на розробку проекту землеустрою щодо відведення у власність гр. Казновська Г.Й. земельної ділянки для ОЖБ в с. Давидів

Заслухавши начальника відділу земельних ресурсів Давидівської сільської ради Собенка З.М., який зачитав заяву гр. Казновської Ганни Йосипівни про надання дозволу на розроблення проекту землеустрою щодо відведення земельної ділянки орієнтовною площею 0,1443 га, для передачі у власність для будівництва та обслуговування житлового будинку, господарських будівель і споруд, розташованій в селі Давидів, в межах вул. Проектована 15 – Проектована 16 кварталу К-2 Львівського району Львівської області, керуючись ст. 144 Конституції України, ст. 34 п. 1 ст. 26 Закону України “Про місцеве самоврядування в Україні”, ст.ст. 12, 40, 116, 118, 121, 122 Земельного кодексу України, врахувавши рекомендації постійної комісії з питань земельних відносин, природокористування та екології сесії Давидівської сільської ради

В И Р І Ш И Л А:

1. Надати гр. Казновська Ганні Йосипівні дозвіл на розробку проекту землеустрою щодо відведення у власність земельної ділянки № 16, орієнтовною площею 0,1443 га для будівництва і обслуговування житлового будинку, господарських будівель і споруд (присадибна ділянка), код згідно КВЦПЗ - 02.01 в селі Давидів Львівського району Львівської області, відповідно до “Детального плану території в межах вул. Проектована 15 – Проектована 16 кварталу К-2 в с. Давидів гр. Чернявська О.М.”, розробленого ПП “ІМТА”.
2. Гр. Казновська Ганні Йосипівні, погоджений у встановленому порядку проект землеустрою щодо відведення земельної ділянки у власність поклати на розгляд та затвердження сесії Давидівської сільської ради.
3. Контроль за виконанням даного рішення покласти на голову постійної комісії з питань земельних відносин, природокористування та екології Ківаша М.Ю.



Володимир КЕРНИЦЬКИЙ



УКРАЇНА
ДАВИДІВСЬКА СІЛЬСЬКА РАДА
Львівського району Львівської області
12-та сесія 8-го демократичного скликання

Р І Ш Е Н Н Я №351 - 12/2022

від 10 лютого 2022 року

**Про надання дозволу на розробку проекту
землеустрою щодо відведення у власність
гр. Король Ю.І. земельної ділянки для
ОЖБ в с. Давидів**

Заслухавши начальника відділу земельних ресурсів Давидівської сільської ради Собенка З.М., який зачитав заяву гр. Король Юрія Ігоровича про надання дозволу на розроблення проекту землеустрою щодо відведення земельної ділянки, орієнтовною площею 0,1138 га, для передачі у власність для будівництва та обслуговування житлового будинку, господарських будівель і споруд, розташованої в селі Давидів, в межах вул. Проектована 15 – Проектована 16 кварталу К-2 Львівського району Львівської області, керуючись ст. 144 Конституції України, пп. 34 п. 1 ст. 26 Закону України “Про місцеве самоврядування в Україні”, ст.ст. 12, 40, 116, 118, 121, 122 Земельного кодексу України, врахувавши рекомендації постійної комісії з питань земельних відносин, природокористування та екології, сесія Давидівської сільської ради

В И Р І Ш И Л А:

1. Надати гр. Король Юрію Ігоровичу дозвіл на розробку проекту землеустрою щодо відведення у власність земельної ділянки № 29, орієнтовною площею 0,1138 га для будівництва і обслуговування житлового будинку, господарських будівель і споруд (присадибна ділянка), код згідно КВЦПЗ - 02.01 в селі Давидів Львівського району Львівської області, відповідно до “Детального плану території в межах вул. Проектована 15 – Проектована 16 кварталу К-2 в с. Давидів гр. Чернявська О.М.”, розробленого ПП “ІМТА”.
2. Гр. Король Юрію Ігоровичу, погоджений у встановленому порядку проект землеустрою щодо відведення земельної ділянки у власність подати на розгляд та затвердження сесії Давидівської сільської ради.
3. Контроль за виконанням даного рішення покласти на голову постійної комісії з питань земельних відносин, природокористування та екології Кінаша М.Ю.



Володимир КЕРНИЦЬКИЙ



УКРАЇНА
ДАВИДІВСЬКА СІЛЬСЬКА РАДА
Львівського району Львівської області
12-та сесія 8-го демократичного скликання

Р І Ш Е Н Н Я №352 - 12/2022

від 10 лютого 2022 року

Про надання дозволу на розробку проекту
землеустрою щодо відведення у власність
гр. Король Л.П. земельної ділянки для
ОЖБ в с. Давидів

Заслухавши начальника відділу земельних ресурсів Давидівської сільської ради Собенка З.М., який зачитав заяву гр. Король Любові Петрівни про надання дозволу на розроблення проекту землеустрою щодо відведення земельної ділянки, орієнтовною площею 0,1138 га, для передачі у власність для будівництва та обслуговування житлового будинку, господарських будівель і споруд, розташованої в селі Давидів, в межах вул. Проектована 15 – Проектована 16 кварталу К-2 Львівського району Львівської області, керуючись ст. 144 Конституції України, пп. 34 п. 1 ст. 26 Закону України “Про місцеве самоврядування в Україні”, ст.ст. 12, 40, 116, 118, 121, 122 Земельного кодексу України, врахувавши рекомендації постійної комісії з питань земельних відносин, природокористування та екології, сесія Давидівської сільської ради

В И Р І Ш И Л А:

1. Надати гр. Король Любові Петрівні дозвіл на розробку проекту землеустрою щодо відведення у власність земельної ділянки № 30, орієнтовною площею 0,1138 га для будівництва і обслуговування житлового будинку, господарських будівель і споруд (присадибна ділянка), код згідно КВЦПЗ - 02.01 в селі Давидів Львівського району Львівської області, відповідно до “Детального плану території в межах вул. Проектована 15 – Проектована 16 кварталу К-2 в с. Давидів гр. Чернявська О.М.”, розробленого ПП “ІМТА”.
2. Гр. Король Любові Петрівні, погоджений у встановленому порядку проект землеустрою щодо відведення земельної ділянки у власність подати на розгляд та затвердження сесії Давидівської сільської ради.
3. Контроль за виконанням даного рішення покласти на голову постійної комісії з питань земельних відносин, природокористування та екології Кінаша М.Ю.



Володимир КЕРНИЦЬКИЙ



УКРАЇНА
ДАВИДІВСЬКА СІЛЬСЬКА РАДА
Львівського району Львівської області
12-та сесія 8-го демократичного скликання

Р І Ш Е Н Н Я №353 - 12/2022

від 10 лютого 2022 року

**Про надання дозволу на розробку проекту
землеустрою щодо відведення у власність
гр. Крупа Р.В. земельної ділянки для
ОЖБ в с. Давидів**

Заслухавши начальника відділу земельних ресурсів Давидівської сільської ради Собенка З.М., який зачитав заяву гр. Крупа Романа Володимировича про надання дозволу на розроблення проекту землеустрою щодо відведення земельної ділянки, орієнтовною площею 0,1400 га, для передачі у власність для будівництва та обслуговування житлового будинку, господарських будівель і споруд, розташованої в селі Давидів, в межах вул. Проектована 15 – Проектована 16 кварталу К-2 Львівського району Львівської області, керуючись ст. 144 Конституції України, пп. 34 п. 1 ст. 26 Закону України “Про місцеве самоврядування в Україні”, ст.ст. 12, 40, 116, 118, 121, 122 Земельного кодексу України, врахувавши рекомендації постійної комісії з питань земельних відносин, природокористування та екології, сесія Давидівської сільської ради

В И Р І Ш И Л А:

1. Надати гр. Крупа Роману Володимировичу дозвіл на розробку проекту землеустрою щодо відведення у власність земельної ділянки № 38, орієнтовною площею 0,1392 га для будівництва і обслуговування житлового будинку, господарських будівель і споруд (присадибна ділянка), код згідно КВЦПЗ - 02.01 в селі Давидів Львівського району Львівської області, відповідно до “Детального плану території в межах вул. Проектована 15 – Проектована 16 кварталу К-2 в с. Давидів гр. Чернявська О.М.”, розробленого ПП “ІМТА”.
2. Гр. Крупа Роману Володимировичу, погоджений у встановленому порядку проект землеустрою щодо відведення земельної ділянки у власність подати на розгляд та затвердження сесії Давидівської сільської ради.
3. Контроль за виконанням даного рішення покласти на голову постійної комісії з питань земельних відносин, природокористування та екології Кінаша М.Ю.



Сільський голова

Володимир КЕРНИЦЬКИЙ



УКРАЇНА
ДАВИДІВСЬКА СІЛЬСЬКА РАДА
Львівського району Львівської області
12-та сесія 8-го демократичного скликання

Р І Ш Е Н Н Я №354 - 12/2022

від 10 лютого 2022 року

**Про надання дозволу на розробку проекту
землеустрою щодо відведення у власність
гр. Салашник Ю.В. земельної ділянки для
ОЖБ в с. Давидів**

Заслухавши начальника відділу земельних ресурсів Давидівської сільської ради Собенка З.М., який зачитав заяву гр. Салашник Юрія Васильовича про надання дозволу на розроблення проекту землеустрою щодо відведення земельної ділянки, орієнтовною площею 0,1800 га, для передачі у власність для будівництва та обслуговування житлового будинку, господарських будівель і споруд, розташованої в селі Давидів, в межах вул. Проектована 15 – Проектована 16 кварталу К-2 Львівського району Львівської області, керуючись ст. 144 Конституції України, пп. 34 п. 1 ст. 26 Закону України “Про місцеве самоврядування в Україні”, ст.ст. 12, 40, 116, 118, 121, 122 Земельного кодексу України, врахувавши рекомендації постійної комісії з питань земельних відносин, природокористування та екології, сесія Давидівської сільської ради

В И Р І Ш И Л А:

1. Надати гр. Салашник Юрію Васильовичу дозвіл на розробку проекту землеустрою щодо відведення у власність земельної ділянки № 42, орієнтовною площею 0,1730 га для будівництва і обслуговування житлового будинку, господарських будівель і споруд (присадибна ділянка), код згідно КВЦПЗ - 02.01 в селі Давидів Львівського району Львівської області, відповідно до “Детального плану території в межах вул. Проектована 15 – Проектована 16 кварталу К-2 в с. Давидів гр. Чернявська О.М.”, розробленого ПП “ІМТА”.
2. Гр. Салашник Юрію Васильовичу, погоджений у встановленому порядку проект землеустрою щодо відведення земельної ділянки у власність подати на розгляд та затвердження сесії Давидівської сільської ради.
3. Контроль за виконанням даного рішення покласти на голову постійної комісії з питань земельних відносин, природокористування та екології Кінаша М.Ю.



Володимир КЕРНИЦЬКИЙ



УКРАЇНА
ДАВИДІВСЬКА СІЛЬСЬКА РАДА
Львівського району Львівської області
12-та сесія 8-го демократичного скликання

Р І Ш Е Н Н Я №355 - 12/2022

від 10 лютого 2022 року

Про надання дозволу на розробку проекту
землеустрою щодо відведення у власність
гр. Жук А.Б. земельної ділянки для ОЖБ в
с. Давидів

Заслухавши начальника відділу земельних ресурсів Давидівської сільської ради Собенка З.М., який зачитав заяву гр. Жук Андрія Богдановича про надання дозволу на розроблення проекту землеустрою щодо відведення земельної ділянки, орієнтовною площею 0,1095 га, для передачі у власність для будівництва та обслуговування житлового будинку, господарських будівель і споруд, розташованої в селі Давидів Львівського району Львівської області, керуючись ст. 144 Конституції України, пп. 34 п. 1 ст. 26 Закону України "Про місцеве самоврядування в Україні", ст.ст. 12, 40, 116, 118, 121, 122 Земельного кодексу України, врахувавши рекомендації постійної комісії з питань земельних відносин, природокористування та екології, сесія Давидівської сільської ради

В И Р І Ш И Л А:

1. Надати гр. Жук Андрію Богдановичу дозвіл на розробку проекту землеустрою щодо відведення у власність земельної ділянки, орієнтовною площею 0,1095 га для будівництва і обслуговування житлового будинку, господарських будівель і споруд (присадибна ділянка), код згідно КВЦПЗ - 02.01 в селі Давидів Львівського району Львівської області, відповідно до "Детального плану території в межах с. Давидів Давидівської сільської ради ОТГ Львівського району Львівської області", розробленого ПП "ГЕОБУД".
2. Гр. Жук Андрію Богдановичу, погоджений у встановленому порядку проект землеустрою щодо відведення земельної ділянки у власність подати на розгляд та затвердження сесії Давидівської сільської ради.
3. Контроль за виконанням даного рішення покласти на голову постійної комісії з питань земельних відносин, природокористування та екології Кінаша М.Ю.

Сільський голова



Володимир КЕРНИЦЬКИЙ



УКРАЇНА
ДАВИДІВСЬКА СІЛЬСЬКА РАДА
Львівського району Львівської області
12-та сесія 8-го демократичного скликання

Р І Ш Е Н Н Я №356 - 12/2022

від 10 лютого 2022 року

Про надання дозволу на розробку проекту
землеустрою щодо відведення у власність
гр. Григорчук Н.В. земельної ділянки для
ОЖБ в с. Давидів

Заслухавши начальника відділу земельних ресурсів Давидівської сільської ради Собенка З.М., який зачитав заяву гр. Григорчук Наталії Володимирівни про надання дозволу на розроблення проекту землеустрою щодо відведення земельної ділянки, орієнтовною площею 0,0781 га, для передачі у власність для будівництва та обслуговування житлового будинку, господарських будівель і споруд, розташованої в селі Давидів, вул. Незалежності Львівського району Львівської області, керуючись ст. 144 Конституції України, пп. 34 п. 1 ст. 26 Закону України "Про місцеве самоврядування в Україні", ст.ст. 12, 40, 116, 118, 121, 122 Земельного кодексу України, врахувавши рекомендації постійної комісії з питань земельних відносин, природокористування та екології, сесія Давидівської сільської ради

В И Р І Ш И Л А:

1. Надати гр. Григорчук Наталії Володимирівні дозвіл на розробку проекту землеустрою щодо відведення у власність земельної ділянки, орієнтовною площею 0,0781 га для будівництва і обслуговування житлового будинку, господарських будівель і споруд (присадибна ділянка), код згідно КВЦПЗ - 02.01 в селі Давидів Львівського району Львівської області, відповідно до "Детального плану території щодо формування та відведення земельної ділянки, що визначена для будівництва та обслуговування житлового будинку, господарських будівель та споруд на вул. Незалежності в с. Давидів Львівського району Львівської області", розробленого ПП "ФАЕР-ФОКС".
2. Гр. Григорчук Наталії Володимирівні, погоджений у встановленому порядку проект землеустрою щодо відведення земельної ділянки у власність подати на розгляд та затвердження сесії Давидівської сільської ради.
3. Контроль за виконанням даного рішення покласти на голову постійної комісії з питань земельних відносин, природокористування та екології Кінаша М.Ю.



Володимир КЕРНИЦЬКИЙ



УКРАЇНА
ДАВИДІВСЬКА СІЛЬСЬКА РАДА
Львівського району Львівської області
12-та сесія 8-го демократичного скликання

Р І Ш Е Н Н Я №357 - 12/2022

від 10 лютого 2022 року

Про надання дозволу на розробку проекту
землеустрою щодо відведення у власність
гр. Лобас О.М. земельної ділянки для
ОЖБ в с. Давидів

Заслухавши начальника відділу земельних ресурсів Давидівської сільської ради Собенка З.М., який зачитав заяву гр. Лобас Олександра Михайловича про надання дозволу на розроблення проекту землеустрою щодо відведення земельної ділянки, орієнтовною площею 0,1200 га, для передачі у власність для будівництва та обслуговування житлового будинку, господарських будівель і споруд, розташованої в селі Давидів, вул. Проектована, 14 Львівського району Львівської області, керуючись ст. 144 Конституції України, пп. 34 п. 1 ст. 26 Закону України "Про місцеве самоврядування в Україні", ст.ст. 12, 40, 116, 118, 121, 122 Земельного кодексу України, врахувавши рекомендації постійної комісії з питань земельних відносин, природокористування та екології, сесія Давидівської сільської ради

В І Р І Ш И Л А:

1. Надати гр. Лобас Олександру Михайловичу дозвіл на розробку проекту землеустрою щодо відведення у власність земельної ділянки Д-2, орієнтовною площею 0,1200 га для будівництва і обслуговування житлового будинку, господарських будівель і споруд (присадибна ділянка), код згідно КВЦПЗ - 02.01 в селі Давидів Львівського району Львівської області, відповідно до "Детального плану території щодо визначення під'їзних шляхів та необхідної площі земельних ділянок для будівництва та обслуговування житлового будинку, господарських будівель і споруд в межах вулиць Проектована, 14 – Проектована, 18 кварталу індивідуальної житлової забудови К-2 в с. Давидів, Пустомитівського району, Львівської області", розробленого КП "Давидівське".
2. Гр. Лобас Олександру Михайловичу, погоджений у встановленому порядку проект землеустрою щодо відведення земельної ділянки у власність подати на розгляд та затвердження сесії Давидівської сільської ради.
3. Контроль за виконанням даного рішення покласти на голову постійної комісії з питань земельних відносин, природокористування та екології Кінаша М.Ю.

Сільський голова

Володимир КЕРНИЦЬКИЙ



УКРАЇНА
ДАВИДІВСЬКА СІЛЬСЬКА РАДА
Львівського району Львівської області
12-та сесія 8-го демократичного скликання

Р І Ш Е Н Н Я №358 - 12/2022

від 10 лютого 2022 року

Про надання дозволу на розробку проекту
землеустрою щодо відведення у власність
гр. Лобас О.М. земельної ділянки для
ОЖБ в с. Давидів

Заслухавши начальника відділу земельних ресурсів Давидівської сільської ради Собенка З.М., який зачитав заяву гр. Вачко Марії Степанівни (по довіреності від гр. Лобас Олександри Михайлівни) про надання дозволу на розроблення проекту землеустрою щодо відведення земельної ділянки, орієнтовною площею 0,1200 га, для передачі у власність для будівництва та обслуговування житлового будинку, господарських будівель і споруд, розташованої в селі Давидів, вул. Проектована, 14 Львівського району Львівської області, керуючись ст. 144 Конституції України, пп. 3-4 п. 1 ст. 26 Закону України "Про місцеве самоврядування в Україні", ст.ст. 12, 40, 116, 118, 121, 122 Земельного кодексу України, врахувавши рекомендації постійної комісії з питань земельних відносин, природокористування та екології, сесія Давидівської сільської ради

В И Р І Ш И Л А:

1. Надати гр. Лобас Олександрі Михайлівні дозвіл на розробку проекту землеустрою щодо відведення у власність земельної ділянки Д-1, орієнтовною площею 0,1200 га для будівництва і обслуговування житлового будинку, господарських будівель і споруд (присадибна ділянка), код згідно КВЦПЗ - 02.01 в селі Давидів Львівського району Львівської області, відповідно до "Детального плану території щодо визначення під'їзних шляхів та необхідної площі земельних ділянок для будівництва та обслуговування житлового будинку, господарських будівель і споруд в межах вулиць Проектована, 14 – Проектована, 18 кварталу індивідуальної житлової забудови К-2 в с. Давидів, Пустомитівського району, Львівської області", розробленого КП "Давидівське".
2. Гр. Лобас Олександрі Михайлівні, погоджений у встановленому порядку проект землеустрою щодо відведення земельної ділянки у власність подати на розгляд та затвердження сесії Давидівської сільської ради.
3. Контроль за виконанням даного рішення покласти на голову постійної комісії з питань земельних відносин, природокористування та екології Кінаша М.Ю.



Володимир КЕРНИЦЬКИЙ



УКРАЇНА
ДАВИДІВСЬКА СІЛЬСЬКА РАДА
Львівського району Львівської області
12-та сесія 8-го демократичного скликання

Р І Ш Е Н Н Я №359 - 12/2022

від 10 лютого 2022 року

Про надання дозволу на розробку проектів
землеустрою щодо відведення у власність
гр. Фешак Л.М. та Панас Л.М. земельних
ділянок для ОЖБ в с. Давидів

Заслухавши начальника відділу земельних ресурсів Давидівської сільської ради Собенка З.М., який зачитав заяву гр. Фешак Любові Миколаївни та гр. Панас Любові Михайлівни про надання дозволу на розроблення проектів землеустрою щодо відведення земельних ділянок, орієнтовною площею 0,1675 га та 0,1787 га, для передачі у власність для будівництва та обслуговування житлового будинку, господарських будівель і споруд, розташованих в селі Давидів Львівського району Львівської області, керуючись ст. 144 Конституції України, пп. 34 п. 1 ст. 26 Закону України "Про місцеве самоврядування в Україні", ст.ст. 12, 40, 116, 118, 121, 122 Земельного кодексу України, врахувавши рекомендації постійної комісії з питань земельних відносин, природокористування та екології, сесія Давидівської сільської ради

В И Р І Ш И Л А:

1. Надати гр. Фешак Любові Миколаївні дозвіл на розробку проекту землеустрою щодо відведення у власність земельної ділянки № 1, орієнтовною площею 0,1675 га для будівництва і обслуговування житлового будинку, господарських будівель і споруд (присадибна ділянка), код згідно КВЦПЗ - 02.01 в селі Давидів Львівського району Львівської області, відповідно до "Детального плану території щодо визначення під'їзних шляхів та необхідної площі земельних ділянок для будівництва та обслуговування житлового будинку, господарських будівель та споруд в межах вулиці Проектована, 16 в с. Давидів Львівського району Львівської області", розробленого ПП "ФАЄР-ФОКС".
2. Надати гр. Панас Любові Михайлівні дозвіл на розробку проекту землеустрою щодо відведення у власність земельної ділянки № 2, орієнтовною площею 0,1787 га для будівництва і обслуговування житлового будинку, господарських будівель і споруд (присадибна ділянка), код згідно КВЦПЗ - 02.01 в селі Давидів Львівського району Львівської області, відповідно до "Детального плану території щодо визначення під'їзних шляхів та необхідної площі земельних ділянок для будівництва та обслуговування житлового будинку, господарських будівель та споруд в межах вулиці Проектована, 16 в с. Давидів Львівського району Львівської області", розробленого ПП "ФАЄР-ФОКС".

3. Гр. Фешак Любові Миколаївні та гр. Панас Любові Михайлівні встановленому порядку проекти землеустрою щодо відведення у власність подати на розгляд та затвердження сесії Давидівської сільської ради.
4. Контроль за виконанням даного рішення покласти на голову сільської ради з питань земельних відносин, природокористування та екології.

Володимир





УКРАЇНА
ДАВИДІВСЬКА СІЛЬСЬКА РАДА
Львівського району Львівської області
12-та сесія 8-го демократичного скликання

Р І Ш Е Н Н Я №360 - 12/2022

від 10 лютого 2022 року

Про надання дозволу на розробку проекту
землеустрою щодо відведення у власність
гр. Казанівській С.М. земельної ділянки
для ОЖБ в с. Дмитровичі

Заслухавши начальника відділу земельних ресурсів Давидівської сільської ради Собенка З.М., який зачитав заяву гр. Казанівської Світлани Михайлівни про надання дозволу на розроблення проекту землеустрою щодо відведення земельної ділянки, орієнтовною площею 0,1532 га, для передачі у власність для будівництва та обслуговування житлового будинку, господарських будівель і споруд, розташованої в селі Дмитровичі, в межах вул. Проектована Львівського району Львівської області, керуючись ст. 144 Конституції України, пп. 34 п. 1 ст. 26 Закону України "Про місцеве самоврядування в Україні", ст.ст. 12, 40, 116, 118, 121, 122 Земельного кодексу України, врахувавши рекомендації постійної комісії з питань земельних відносин, природокористування та екології, сесія Давидівської сільської ради

В И Р І Ш И Л А:

1. Надати гр. Казанівській Світлані Михайлівні дозвіл на розробку проекту землеустрою щодо відведення у власність земельної ділянки № 2, орієнтовною площею 0,1532 га для будівництва і обслуговування житлового будинку, господарських будівель і споруд (присадибна ділянка), код КВЦПЗ 02.01 в селі Дмитровичі Львівського району Львівської області, відповідно до "Детального плану території в межах вул. Проектована в с. Дмитровичі Давидівської сільської ради Львівського району Львівської області", розробленого ПП "ГЕОБУД".
2. Гр. Казанівській Світлані Михайлівні, погоджений у встановленому порядку проект землеустрою щодо відведення земельної ділянки у власність подати на розгляд та затвердження сесії Давидівської сільської ради.
3. Контроль за виконанням даного рішення покласти на голову постійної комісії з питань земельних відносин, природокористування та екології Кінаша М.Ю.



Володимир КЕРНИЦЬКИЙ



УКРАЇНА
ДАВИДІВСЬКА СІЛЬСЬКА РАДА
Львівського району Львівської області
12-та сесія 8-го демократичного скликання

Р І Ш Е Н Н Я №361 - 12/2022

від 10 лютого 2022 року

Про надання дозволу на розробку проекту
землеустрою щодо відведення у власність
гр. Романишин Н.В. земельної ділянки для
ОЖБ в с. Дмитровичі

Заслухавши начальника відділу земельних ресурсів Давидівської сільської ради Собенка З.М., який зачитав заяву гр. Романишин Наталії Володимирівни про надання дозволу на розроблення проекту землеустрою щодо відведення земельної ділянки, орієнтовною площею 0,1532 га, для передачі у власність для будівництва та обслуговування житлового будинку, господарських будівель і споруд, розташованої в селі Дмитровичі, в межах вул. Проектована Львівського району Львівської області, керуючись ст. 144 Конституції України, пп. 34 п. 1 ст. 26 Закону України "Про місцеве самоврядування в Україні", ст.ст. 12, 40, 116, 118, 121, 122 Земельного кодексу України, врахувавши рекомендації постійної комісії з питань земельних відносин, природокористування та екології, сесія Давидівської сільської ради

В И Р І Ш И Л А:

1. Надати гр. Романишин Наталії Володимирівні дозвіл на розробку проекту землеустрою щодо відведення у власність земельної ділянки № 1, орієнтовною площею 0,1532 га для будівництва і обслуговування житлового будинку, господарських будівель і споруд (присадибна ділянка), код згідно КВЦПЗ - 02.01 в селі Дмитровичі Львівського району Львівської області, відповідно до "Детального плану території в межах вул. Проектована в с. Дмитровичі Давидівської сільської ради Львівського району Львівської області", розробленого ПП "ГЕОБУД".
2. Гр. Романишин Наталії Володимирівні, погоджений у встановленому порядку проект землеустрою щодо відведення земельної ділянки у власність подати на розгляд та затвердження сесії Давидівської сільської ради.
3. Контроль за виконанням даного рішення покласти на голову постійної комісії з питань земельних відносин, природокористування та екології Кінаша М.Ю.



Володимир КЕРНИЦЬКИЙ



УКРАЇНА
ДАВИДІВСЬКА СІЛЬСЬКА РАДА
Львівського району Львівської області
12-та сесія 8-го демократичного скликання

Р І Ш Е Н Н Я №362 - 12/2022

від 10 лютого 2022 року

Про надання дозволу на розробку проекту
землеустрою щодо відведення у власність
гр. Шишка М.Б. земельної ділянки для
ОЖБ в с. Виннички

Заслухавши начальника відділу земельних ресурсів Давидівської сільської ради Собенка З.М., який зачитав заяву гр. Шишка Мирослави Богданівни про надання дозволу на розроблення проекту землеустрою щодо відведення земельної ділянки, орієнтовною площею 0,1594 га, для передачі у власність для будівництва та обслуговування житлового будинку, господарських будівель і споруд, розташованої в селі Виннички, ділянка № 1 на вул. Проектована Львівського району Львівської області, керуючись ст. 144 Конституції України, пп. 34 п. 1 ст. 26 Закону України "Про місцеве самоврядування в Україні", ст.ст. 12, 40, 116, 118, 121, 122 Земельного кодексу України, врахувавши рекомендації постійної комісії з питань земельних відносин, природокористування та екології, сесія Давидівської сільської ради

В И Р І Ш И Л А:

1. Надати гр. Шишка Мирославі Богданівні дозвіл на розробку проекту землеустрою щодо відведення у власність земельної ділянки № 1, орієнтовною площею 0,1594 га для будівництва і обслуговування житлового будинку, господарських будівель і споруд (присадибна ділянка), код згідно КВЦПЗ - 02.01 в селі Виннички Львівського району Львівської області, відповідно до "Детального плану території щодо формування та відведення земельних ділянок для будівництва та обслуговування житлового будинку, господарських будівель та споруд в с. Виннички, Львівського району, Львівської області", розробленого ФО-П Грімнак Андрій Андрійович.
2. Гр. Шишка Мирославі Богданівні, погоджений у встановленому порядку проект землеустрою щодо відведення земельної ділянки у власність подати на розгляд та затвердження сесії Давидівської сільської ради.
3. Контроль за виконанням даного рішення покласти на голову постійної комісії з питань земельних відносин, природокористування та екології Кінаша М.Ю.



Володимир КЕРНИЦЬКИЙ



УКРАЇНА
ДАВИДІВСЬКА СІЛЬСЬКА РАДА
Львівського району Львівської області
12-та сесія 8-го демократичного скликання

Р І Ш Е Н Н Я №363 - 12/2022

від 10 лютого 2022 року

Про надання дозволу на розробку проекту
землеустрою щодо відведення у власність
гр. Цар О.П. земельної ділянки для ОЖБ
в с. Виннички

Заслухавши начальника відділу земельних ресурсів Давидівської сільської ради Собенка З.М., який зачитав заяву гр. Цар Ореста Прокоповича про надання дозволу на розроблення проекту землеустрою щодо відведення земельної ділянки, орієнтовною площею 0,1882 га, для передачі у власність для будівництва та обслуговування житлового будинку, господарських будівель і споруд, розташованої в селі Виннички, ділянка № 2 на вул. Проектована Львівського району Львівської області, керуючись ст. 144 Конституції України, пп. 34 п. 1 ст. 26 Закону України "Про місцеве самоврядування в Україні", ст.ст. 12, 40, 116, 118, 121, 122 Земельного кодексу України, врахувавши рекомендації постійної комісії з питань земельних відносин, природокористування та екології, сесія Давидівської сільської ради

В И Р І Ш И Л А:

1. Надати гр. Цар Оресту Прокоповичу дозвіл на розробку проекту землеустрою щодо відведення у власність земельної ділянки № 2, орієнтовною площею 0,1882 га для будівництва і обслуговування житлового будинку, господарських будівель і споруд (присадибна ділянка), код згідно КВЦПЗ - 02.01 в селі Виннички Львівського району Львівської області, відповідно до "Детального плану території щодо формування та відведення земельних ділянок для будівництва та обслуговування житлового будинку, господарських будівель та споруд в с. Виннички, Львівського району, Львівської області", розробленого ФО-П Грімнак Андрій Андрійович.
2. Гр. Цар Оресту Прокоповичу, погоджений у встановленому порядку проект землеустрою щодо відведення земельної ділянки у власність подати на розгляд та затвердження сесії Давидівської сільської ради.
3. Контроль за виконанням даного рішення покласти на голову постійної комісії з питань земельних відносин, природокористування та екології Кінаша М.Ю.



Володимир КЕРНИЦЬКИЙ



УКРАЇНА
ДАВИДІВСЬКА СІЛЬСЬКА РАДА
Львівського району Львівської області
12-та сесія 8-го демократичного скликання

Р І Ш Е Н Н Я №364 - 12/2022

від 10 лютого 2022 року

Про надання дозволу на розробку проекту
землеустрою щодо відведення у власність
гр. Дудич Г.В. земельної ділянки для ОЖБ
с.с. Виннички

Заслухавши начальника відділу земельних ресурсів Давидівської сільської ради Собенка З.М., який зачитав заяву гр. Дудич Галини Володимирівни про надання дозволу на розроблення проекту землеустрою щодо відведення земельної ділянки, орієнтовною площею 0,1481 га, для передачі у власність для будівництва та обслуговування житлового будинку, господарських будівель і споруд, розташованої в с.с. Виннички, ділянка № 3 на вул. Проектована Львівського району Львівської області, керуючись ст. 144 Конституції України, пп. 34 п. 1 ст. 26 Закону України "Про місцеве самоврядування в Україні", ст.ст. 12, 40, 116, 118, 121, 122 Земельного кодексу України, врахувавши рекомендації постійної комісії з питань земельних відносин, природокористування та екології, сесія Давидівської сільської ради

В И Р І Ш И Л А:

1. Надати гр. Дудич Галині Володимирівні дозвіл на розробку проекту землеустрою щодо відведення у власність земельної ділянки № 3, орієнтовною площею 0,1481 га для будівництва і обслуговування житлового будинку, господарських будівель і споруд (присадибна ділянка), код згідно КВЦПЗ - 02.01 в с.с. Виннички Львівського району Львівської області, відповідно до "Детального плану території щодо формування та відведення земельних ділянок для будівництва та обслуговування житлового будинку, господарських будівель та споруд в с.с. Виннички, Львівського району, Львівської області", розробленого ФО-П Грімнак Андрій Андрійович.
2. Гр. Дудич Галині Володимирівні, погоджений у встановленому порядку проект землеустрою щодо відведення земельної ділянки у власність подати на розгляд та затвердження сесії Давидівської сільської ради.
3. Контроль за виконанням даного рішення покласти на голову постійної комісії з питань земельних відносин, природокористування та екології Кінаша М.Ю.



Володимир КЕРНИЦЬКИЙ



УКРАЇНА
ДАВИДІВСЬКА СІЛЬСЬКА РАДА
Львівського району Львівської області
12-та сесія 8-го демократичного скликання

Р І Ш Е Н Н Я №365 - 12/2022

від 10 лютого 2022 року

Про надання дозволу на розробку проекту
землеустрою щодо відведення у власність
гр. Мельнику М.Я. земельної ділянки для
ОЖБ в с. Відники

Заслухавши начальника відділу земельних ресурсів Давидівської сільської ради Собенка З.М., який зачитав заяву гр. Мельника Михайла Ярославовича про надання дозволу на розроблення проекту землеустрою щодо відведення земельної ділянки, орієнтовною площею 0,2000 га, для передачі у власність для будівництва та обслуговування житлового будинку, господарських будівель і споруд, розташованої в селі Відники, вул. Керницького, 2 Львівського району Львівської області, керуючись ст. 144 Конституції України, пп. 34 п. 1 ст. 26 Закону України "Про місцеве самоврядування в Україні", ст.ст. 12, 40, 116, 118, 121, 122 Земельного кодексу України, врахувавши рекомендації постійної комісії з питань земельних відносин, природокористування та екології, сесія Давидівської сільської ради

В И Р І Ш И Л А:

1. Надати гр. Мельнику Михайлу Ярославовичу дозвіл на розробку проекту землеустрою щодо відведення у власність земельної ділянки, орієнтовною площею 0,2000 га для будівництва і обслуговування житлового будинку, господарських будівель і споруд (присадибна ділянка), код згідно КВЦПЗ - 02.01 в селі Відники Львівського району Львівської області, відповідно до "Детального плану території земельних ділянок для будівництва та обслуговування житлових будинків в с. Відники Львівської області", розробленого ФО-П Лопушанський М.Р.
2. Гр. Мельнику Михайлу Ярославовичу, погоджений у встановленому порядку проект землеустрою щодо відведення земельної ділянки у власність подати на розгляд та затвердження сесії Давидівської сільської ради.
3. Контроль за виконанням даного рішення покласти на голову постійної комісії з питань земельних відносин, природокористування та екології Кінаша М.Ю.



Володимир КЕРНИЦЬКИЙ



УКРАЇНА
ДАВИДІВСЬКА СІЛЬСЬКА РАДА
Львівського району Львівської області
12-та сесія 8-го демократичного скликання

Р І Ш Е Н Н Я №366 - 12/2022

від 10 лютого 2022 року

Про надання дозволу на розробку проекту
землеустрою щодо відведення у власність
гр. Шуба К.О. земельної ділянки для
ФЖБ в с. Кротошин

Заслухавши начальника відділу земельних ресурсів Давидівської сільської ради
Собенка З.М., який зачитав заяву гр. Шуба Катерини Омелянівни про надання
дозволу на розроблення проекту землеустрою щодо відведення земельної ділянки,
орієнтовною площею 0,1206 га, для передачі у власність для будівництва та
обслуговування житлового будинку, господарських будівель і споруд, розташованої в
селі Кротошин, вул. Проектована 10 – Проектована 12 Львівського району Львівської
області, керуючись ст. 144 Конституції України, пп. 34 п. 1 ст. 26 Закону України
"Про місцеве самоврядування в Україні", ст.ст. 12, 40, 116, 118, 121, 122 Земельного
кодексу України, врахувавши рекомендації постійної комісії з питань земельних
відносин, природокористування та екології, сесія Давидівської сільської ради

В И Р І Ш И Л А:

1. Надати гр. Шуба Катерині Омелянівні дозвіл на розробку проекту землеустрою
щодо відведення у власність земельної ділянки № 1, орієнтовною площею 0,1206
га для будівництва і обслуговування житлового будинку, господарських будівель
і споруд (присадибна ділянка), код КВЦПЗ 02.01 в селі Кротошин Львівського
району Львівської області, відповідно до "Детального плану території щодо
визначення під'їзних шляхів та необхідної площі земельних ділянок для
будівництва та обслуговування житлового будинку, господарських будівель та
споруд в с. Кротошин Львівського району Львівської області", розробленого ПП
"ФАЕР-ФОКС".
2. Гр. Шуба Катерині Омелянівні, погоджений у встановленому порядку проект
землеустрою щодо відведення земельної ділянки у власність подати на розгляд та
затвердження сесії Давидівської сільської ради.
3. Контроль за виконанням даного рішення покласти на голову постійної комісії з
питань земельних відносин, природокористування та екології Кінаша М.Ю.



Володимир КЕРНИЦЬКИЙ



УКРАЇНА
ДАВИДІВСЬКА СІЛЬСЬКА РАДА
Львівського району Львівської області
12-та сесія 8-го демократичного скликання

Р І Ш Е Н Н Я №366 - 12/2022

від 10 лютого 2022 року

Про надання дозволу на розробку проекту
землеустрою щодо відведення у власність
гр. Шуба К.О. земельної ділянки для
ОКБ в с. Кротошин

Заслухавши начальника відділу земельних ресурсів Давидівської сільської ради Собенка З.М., який зачитав заяву гр. Шуба Катерини Омелянівни про надання дозволу на розроблення проекту землеустрою щодо відведення земельної ділянки, орієнтовною площею 0,1206 га, для передачі у власність для будівництва та обслуговування житлового будинку, господарських будівель і споруд, розташованої в селі Кротошин, вул. Проектована 10 – Проектована 12 Львівського району Львівської області, керуючись ст. 144 Конституції України, пп. 34 п. 1 ст. 26 Закону України "Про місцеве самоврядування в Україні", ст.ст. 12, 40, 116, 118, 121, 122 Земельного кодексу України, врахувавши рекомендації постійної комісії з питань земельних відносин, природокористування та екології, сесія Давидівської сільської ради

В И Р І Ш И Л А:

1. Надати гр. Шуба Катерині Омелянівні дозвіл на розробку проекту землеустрою щодо відведення у власність земельної ділянки № 1, орієнтовною площею 0,1206 га для будівництва і обслуговування житлового будинку, господарських будівель і споруд (присадибна ділянка), код КВЦПЗ 02.01 в селі Кротошин Львівського району Львівської області, відповідно до "Детального плану території щодо визначення під'їзних шляхів та необхідної площі земельних ділянок для будівництва та обслуговування житлового будинку, господарських будівель та споруд в с. Кротошин Львівського району Львівської області", розробленого ПП "ФАЕР-ФОКС".
2. Гр. Шуба Катерині Омелянівні, погоджений у встановленому порядку проект землеустрою щодо відведення земельної ділянки у власність подати на розгляд та затвердження сесії Давидівської сільської ради.
3. Контроль за виконанням даного рішення покласти на голову постійної комісії з питань земельних відносин, природокористування та екології Кінаша М.Ю.



Володимир КЕРНИЦЬКИЙ



УКРАЇНА
ДАВИДІВСЬКА СІЛЬСЬКА РАДА
Львівського району Львівської області
12-та сесія 8-го демократичного скликання

Р І Ш Е Н Н Я №367 - 12/2022

10 лютого 2022 року

визначення дозволу на розробку проекту
землеустрою щодо відведення у власність
г. Добровному М.Я. земельної ділянки для
БЖ в с. Кротошин

Заслухавши начальника відділу земельних ресурсів Давидівської сільської ради Кінаша З.М., який зачитав заяву гр. Добровного Мирона Ярославовича про надання дозволу на розроблення проекту землеустрою щодо відведення земельної ділянки, площею 0,1206 га, для передачі у власність для будівництва та обслуговування житлового будинку, господарських будівель і споруд, розташованої в с. Кротошин, вул. Проектована 10 – Проектована 12 Львівського району Львівської області, керуючись ст. 144 Конституції України, пп. 34 п. 1 ст. 26 Закону України "Про місцеве самоврядування в Україні", ст.ст. 12, 40, 116, 118, 121, 122 Земельного кодексу України, врахувавши рекомендації постійної комісії з питань земельних відносин, природокористування та екології, сесія Давидівської сільської ради

В И Р І Ш И Л А:

1. Надати гр. Добровному Мирону Ярославовичу дозвіл на розробку проекту землеустрою щодо відведення у власність земельної ділянки № 2, орієнтовною площею 0,1206 га для будівництва і обслуговування житлового будинку, господарських будівель і споруд (присадибна ділянка), код КВЦПЗ 02.01 в селі Кротошин Львівського району Львівської області, відповідно до "Детального плану території щодо визначення під'їзних шляхів та необхідної площі земельних ділянок для будівництва та обслуговування житлового будинку, господарських будівель та споруд в с. Кротошин Львівського району Львівської області", розробленого ПП "ФАСР-ФОКС".
2. Гр. Добровному Мирону Ярославовичу, погоджений у встановленому порядку проект землеустрою щодо відведення земельної ділянки у власність подати на розгляд та затвердження сесії Давидівської сільської ради.
3. Контроль за виконанням даного рішення покласти на голову постійної комісії з питань земельних відносин, природокористування та екології Кінаша М.Ю.

Володимир КЕРНИЦЬКИЙ





УКРАЇНА
ДАВИДІВСЬКА СІЛЬСЬКА РАДА
Львівського району Львівської області
12-та сесія 8-го демократичного скликання

Р І Ш Е Н Н Я №368 - 12/2022

надання дозволу на розробку проекту
землеустрою щодо відведення у власність
Шуби М.М. земельної ділянки для
с. Кротошин

Заступивши начальника відділу земельних ресурсів Давидівської сільської ради
Кінаша М.Ю., який зачитав заяву гр. Шуба Марії Миронівни про надання дозволу на
розробку проекту землеустрою щодо відведення земельної ділянки, орієнтовною
площею 0,1205 га, для передачі у власність для будівництва та обслуговування
житлового будинку, господарських будівель і споруд, розташованої в селі Кротошин,
Львівського району Львівської області. Проектована 10 – Проектована 12 Львівського району Львівської області.
Згідно ст. 144 Конституції України, пп. 34 п. 1 ст. 26 Закону України "Про
закони самоврядування в Україні", ст.ст. 12, 40, 116, 118, 121, 122 Земельного
Закону України, врахувавши рекомендації постійної комісії з питань земельних
ресурсів, природокористування та екології, сесія Давидівської сільської ради

В И Р І Ш И Л А:

Надати гр. Шуба Марії Миронівни дозвіл на розробку проекту землеустрою щодо
відведення у власність земельної ділянки № 3, орієнтовною площею 0,1205 га для
будівництва і обслуговування житлового будинку, господарських будівель і
споруд (присадибна ділянка), код КВЦПЗ 02.01 в селі Кротошин Львівського
району Львівської області, відповідно до "Детального плану території щодо
визначення під'їзних шляхів та необхідної площі земельних ділянок для
будівництва та обслуговування житлового будинку, господарських будівель та
споруд в с. Кротошин Львівського району Львівської області", розробленого ПП
"ФАСР-ФОКС".

Гр. Шуба Марії Миронівни, погоджений у встановленому порядку проект
землеустрою щодо відведення земельної ділянки у власність подати на розгляд та
затвердження сесії Давидівської сільської ради.
Контроль за виконанням даного рішення покласти на голову постійної комісії з
питань земельних відносин, природокористування та екології Кінаша М.Ю.

Сільський голова

Володимир КЕРНИЦЬКИЙ





УКРАЇНА
ДАВИДІВСЬКА СІЛЬСЬКА РАДА
Львівського району Львівської області
12-та сесія 8-го демократичного скликання

Р І Ш Е Н Н Я №369 - 12/2022

від 10 лютого 2022 року

Про надання дозволу на розробку проекту
землеустрою щодо відведення у власність
Добровна М.А. земельної ділянки для
будівництва в с. Кртошин

Заслухавши начальника відділу земельних ресурсів Давидівської сільської ради Кінаша М.Ю., який зачитав заяву гр. Добровна Марії Антонівни про надання дозволу на розроблення проекту землеустрою щодо відведення земельної ділянки, орієнтовною площею 0,1205 га, для передачі у власність для будівництва та обслуговування житлового будинку, господарських будівель і споруд, розташованої в с. Кртошин, вул. Проектована 10 – Проектована 12 Львівського району Львівської області, керуючись ст. 144 Конституції України, пп. 34 п. 1 ст. 26 Закону України "Про місцеве самоврядування в Україні", ст.ст. 12, 40, 116, 118, 121, 122 Земельного кодексу України, врахувавши рекомендації постійної комісії з питань земельних відносин, природокористування та екології, сесія Давидівської сільської ради

В И Р І Ш И Л А:

1. Надати гр. Добровна Марії Антонівні дозвіл на розробку проекту землеустрою щодо відведення у власність земельної ділянки № 4, орієнтовною площею 0,1205 га для будівництва і обслуговування житлового будинку, господарських будівель і споруд (присадибна ділянка), код КВЦПЗ 02.01 в селі Кртошин Львівського району Львівської області, відповідно до "Детального плану території щодо визначення під'їзних шляхів та необхідної площі земельних ділянок для будівництва та обслуговування житлового будинку, господарських будівель та споруд в с. Кртошин Львівського району Львівської області", розробленого ПП "ФАСР-ФОКС".
2. Гр. Добровна Марії Антонівні, погоджений у встановленому порядку проект землеустрою щодо відведення земельної ділянки у власність подати на розгляд та затвердження сесії Давидівської сільської ради.
3. Контроль за виконанням даного рішення покласти на голову постійної комісії з питань земельних відносин, природокористування та екології Кінаша М.Ю.



Володимир КЕРНИЦЬКИЙ



УКРАЇНА
ДАВИДІВСЬКА СІЛЬСЬКА РАДА
Львівського району Львівської області
12-та сесія 8-го демократичного скликання

Р І Ш Е Н Н Я №370 - 12/2022

від 10 лютого 2022 року

Про надання дозволу на розробку проекту землеустрою щодо відведення земельної ділянки для ОЖБ в с. Кротошин

Заслухавши начальника відділу земельних ресурсів Давидівської сільської ради Собенка З.М., який зачитав заяву гр. Дубик Ігора Богдановича про надання дозволу на розроблення проекту землеустрою щодо відведення земельної ділянки, для будівництва та обслуговування житлового будинку, господарських будівель і споруд, орієнтовною площею 0,1000 га, розташованої за адресою: с. Кротошин Львівського району Львівської області, керуючись ст. 144 Конституції України, пп. 34 п. 1 ст. 26 Закону України "Про місцеве самоврядування в Україні", ст.ст. 12, 40, 116, 118, 121, 122 Земельного кодексу України, врахувавши рекомендації постійної комісії з питань земельних відносин, природокористування та екології, сесія Давидівської сільської ради

В И Р І Ш И Л А:

1. Надати гр. Дубик Ігору Богдановичу дозвіл на розробку проекту землеустрою щодо відведення у власність земельної ділянки № 6, орієнтовною площею 0,0908 га для будівництва та обслуговування житлового будинку, господарських будівель і споруд (присадибна ділянка), код КВЦПЗ 02.01 в с. Кротошин Львівського району Львівської області, відповідно до "Детального плану території щодо формування земельних ділянок та зміни цільового призначення земельних ділянок, що визначені для індивідуального житлового будівництва в районі вулиці Проектована 1 – вулиці Проектована 2 (Квартал-2) в с. Кротошин Пустомитівського району Львівської області", розробленого ПП "ФАЄР-ФОКС".
2. Гр. Дубик Ігору Богдановичу, погоджений у встановленому порядку проект землеустрою щодо відведення земельної ділянки у власність подати на розгляд та затвердження сесії Давидівської сільської ради.
3. Контроль за виконанням даного рішення покласти на голову постійної комісії з питань земельних відносин, природокористування та екології Кінаша М.Ю.

Сільський голова

Володимир КЕРНИЦЬКИЙ



УКРАЇНА
ДАВИДІВСЬКА СІЛЬСЬКА РАДА
Львівського району Львівської області
12-та сесія 8-го демократичного скликання

Р І Ш Е Н Н Я №371 - 12/2022

від 10 лютого 2022 року

Про надання дозволу на розробку проекту землеустрою щодо відведення у власність гр. Шалай В.П. земельної ділянки для ОЖБ в с. Кротошин

Заслухавши начальника відділу земельних ресурсів Давидівської сільської ради Собенка З.М., який зачитав заяву гр. Шалай Василя Петровича про надання дозволу на розроблення проекту землеустрою щодо відведення земельної ділянки, для будівництва та обслуговування житлового будинку, господарських будівель і споруд, орієнтовною площею 0,1300 га, розташованої за адресою: с. Кротошин Львівського району Львівської області, керуючись ст. 144 Конституції України, пп. 34 п. 1 ст. 26 Закону України "Про місцеве самоврядування в Україні", ст.ст. 12, 40, 116, 118, 121, 122 Земельного кодексу України, врахувавши рекомендації постійної комісії з питань земельних відносин, природокористування та екології, сесія Давидівської сільської ради

В И Р І Ш И Л А:

1. Надати гр. Шалай Василю Петровичу дозвіл на розробку проекту землеустрою щодо відведення у власність земельної ділянки № 16, орієнтовною площею 0,131 га для будівництва та обслуговування житлового будинку, господарських будівель і споруд (присадибна ділянка), код КВЦПЗ 02.01 в с. Кротошин Львівського району Львівської області, відповідно до "Детального плану території щодо формування земельних ділянок та зміни цільового призначення земельних ділянок, що визначені для індивідуального житлового будівництва в районі вулиці Проектована 1 – вулиці Проектована 2 (Квартал-2) в с. Кротошин Пустомитівського району Львівської області", розробленого ПП "ФАСР-ФОКС".
2. Гр. Шалай Василю Петровичу, погоджений у встановленому порядку проект землеустрою щодо відведення земельної ділянки у власність подати на розгляд та затвердження сесії Давидівської сільської ради.
3. Контроль за виконанням даного рішення покласти на голову постійної комісії з питань земельних відносин, природокористування та екології Кінаша М.Ю.



Володимир КЕРНИЦЬКИЙ



УКРАЇНА
ДАВИДІВСЬКА СІЛЬСЬКА РАДА
Львівського району Львівської області
12-та сесія 8-го демократичного скликання

Р І Ш Е Н Н Я №372 - 12/2022

від 10 лютого 2022 року

про надання дозволу на розробку проекту землеустрою щодо відведення земельної ділянки для ОЖБ в с. Кротошин у власність гр. Добко О.В.

Заслухавши начальника відділу земельних ресурсів Давидівської сільської ради Кінаша М.Ю., який зачитав заяву гр. Добко Ореста Володимировича про надання дозволу на розроблення проекту землеустрою щодо відведення земельної ділянки, для передачі у власність, для будівництва та обслуговування житлового будинку, господарських будівель і споруд, орієнтовною площею 0,1400 га, розташованої за адресою: с. Кротошин, вул. Новосільська Львівського району Львівської області, згідно ст. 144 Конституції України, пп. 34 п. 1 ст. 26 Закону України "Про місцеве самоврядування в Україні", ст.ст. 12, 40, 116, 118, 121, 122 Земельного кодексу України, врахувавши рекомендації постійної комісії з питань земельних відносин, природокористування та екології, сесія Давидівської сільської ради

В И Р І Ш И Л А:

1. Надати гр. Добко Оресту Володимировичу дозвіл на розробку проекту землеустрою щодо відведення у власність земельної ділянки № 1, орієнтовною площею 0,1328 га для будівництва та обслуговування житлового будинку, господарських будівель і споруд (присадибна ділянка), код згідно КВЦПЗ - 02.01 в с. Кротошин Львівського району Львівської області, відповідно до "Детального плану території в межах вулиці Сонячна в с. Кротошин Львівської області", розробленого ПП "ГЕОБУД".

2. Гр. Добко Оресту Володимировичу, погоджений у встановленому порядку проект землеустрою щодо відведення земельної ділянки у власність подати на розгляд та затвердження сесії Давидівської сільської ради.

3. Контроль за виконанням даного рішення покласти на голову постійної комісії з питань земельних відносин, природокористування та екології Кінаша М.Ю.



Володимир КЕРНИЦЬКИЙ



УКРАЇНА
ДАВИДІВСЬКА СІЛЬСЬКА РАДА
Львівського району Львівської області
12-та сесія 8-го демократичного скликання

Р І Ш Е Н Н Я №373 - 12/2022

на 10 лютого 2022 року

про надання дозволу гр. Жовнір Д.С.
на розробку проекту землеустрою
щодо відведення земельної ділянки у власність
для ОЖБ в с. Городиславичі

Заслухавши начальника відділу земельних ресурсів Давидівської сільської ради Собенка З.М., який зачитав заяву гр. Жовнір Дмитра Семеновича про надання дозволу на виготовлення проекту землеустрою щодо відведення земельної ділянки та передачі у власність орієнтовною площею 0,1941 га для будівництва і обслуговування житлового будинку, господарських будівель та споруд (присадибна ділянка) код КВЦПЗ (02.01) за адресою: вул. Проектована, с. Городиславичі, Львівського району, Львівської області, врахувавши пропозиції постійної комісії з питань земельних відносин, природокористування та екології, керуючись ст. 144 Конституції України, пп. 34 п. 1 ст. 26 Закону України "Про місцеве самоврядування в Україні", ст.ст. 12, 116, 118, 121, 122, 125-1 Земельного кодексу України, ст. 20 та п. 1 ст. 4-1 Закону України "Про державну реєстрацію речових прав на нерухоме майно та їх обтяжень" сесія Давидівської сільської ради

В И Р І Ш И Л А:

Надати гр. Жовнір Дмитру Семеновичу дозвіл на розробку проекту землеустрою щодо відведення у власність земельної ділянки, орієнтовною площею 0,1941 га для будівництва і обслуговування житлового будинку, господарських будівель та споруд (присадибна ділянка) код КВЦПЗ (02.01) за адресою: вул. Проектована, с. Городиславичі, Львівського району, Львівської області.

Гр. Жовнір Дмитру Семеновичу, погоджений у встановленому порядку проект землеустрою щодо відведення земельної ділянки у власність подати на розгляд та затвердження сесії Давидівської сільської ради
Контроль за виконанням даного рішення покласти на голову постійної комісії з питань земельних відносин, природокористування та екології Кінаша М.Ю.



Володимир КЕРНИЦЬКИЙ



УКРАЇНА
ДАВИДІВСЬКА СІЛЬСЬКА РАДА
Львівського району Львівської області
12-та сесія 8-го демократичного скликання

Р І Ш Е Н Н Я №374 - 12/2022

10 лютого 2022 року

про надання дозволу гр. Петрушці І.Б.
на виготовлення проекту землеустрою
щодо відведення земельної ділянки
для ведення ОБЖ в с. Будьків

Заслухавши начальника відділу земельних ресурсів Давидівської сільської ради Собенка З.М., який запропонував зачитати заяву гр. Петрушки Ігора Богдановича про надання дозволу на виготовлення проекту землеустрою щодо відведення земельної ділянки та передачі у власність орієнтовною площею 0,0250 га для будівництва і обслуговування житлового будинку, господарських будівель і споруд (присадибна ділянка) за адресою вул. Незалежності 28, с. Будьків, Львівського району, Львівської області, врахувавши пропозиції постійної комісії з питань земельних відносин, природокористування та екології, керуючись пп. 34 ч. 1 ст. 26 Закону України "Про місцеве самоврядування в Україні", ст. 12, 40, 116, 122, 186 Земельного кодексу України, ст. 55 Закону України "Про землеустрій", ст. 20 та п. 1 ст. 4-1 Закону України "Про державну реєстрацію речових прав на нерухоме майно та їх обтяжень", сесія Давидівської сільської ради

В И Р І Ш И Л А:

1. Надати гр. Петрушці Ігору Богдановичу дозвіл на розробку проекту землеустрою щодо відведення у власність земельної ділянки, орієнтовною 0,0250 га для будівництва і обслуговування житлового будинку, господарських будівель і споруд (присадибна ділянка) за адресою вул. Незалежності 28, в с. Будьків, Львівського району, Львівської області.
2. Гр. Петрушці Ігору Богдановичу, погоджений у встановленому порядку проект землеустрою щодо відведення земельної ділянки у власність подати на розгляд та затвердження сесії Давидівської сільської ради.
3. Контроль за виконанням даного рішення покласти на голову постійної комісії з питань земельних відносин, природокористування та екології Кінаша М.Ю.

Володимир КЕРНИЦЬКИЙ





УКРАЇНА
ДАВИДІВСЬКА СІЛЬСЬКА РАДА
Львівського району Львівської області
12-та сесія 8-го демократичного скликання

Р І Ш Е Н Н Я №375 - 12/2022

від 10 лютого 2022 року

Про надання дозволу гр. Лобановій М.О.
на виготовлення проекту землеустрою
щодо відведення земельної ділянки
для ОЖБ в с. Чишки

Заслухавши начальника відділу земельних ресурсів Давидівської сільської ради Собенка З.М., який запропонував зачитати заяву гр. Лобановій Мар'яні Олегівні про надання дозволу на виготовлення проекту землеустрою щодо відведення земельної ділянки та передачі у власність орієнтовною площею 0,0800 га для будівництва та обслуговування житлового будинку, господарських будівель та споруд (присадибна ділянка), код КВЦПЗ (02.01) на території Львівської області, Львівського району, с. Чишки, врахувавши пропозиції постійної комісії з питань земельних відносин, природокористування та екології, керуючись пп. 34 ч. 1 ст. 26 Закону України "Про місцеве самоврядування в Україні", ст. 12, 40, 116, 122, 186 Земельного кодексу України, ст. 55 Закону України "Про землеустрій", ст. 20 та п. 1 ст. 4-1 Закону України "Про державну реєстрацію речових прав на нерухоме майно та їх обтяжень", сесія Давидівської сільської ради

В И Р І Ш И Л А:

1. Надати гр. Лобановій Мар'яні Олегівні дозвіл на розробку проекту землеустрою щодо відведення у власність земельної ділянки, орієнтовною площею 0,0800 га для будівництва та обслуговування житлового будинку, господарських будівель та споруд (присадибна ділянка) код КВЦПЗ (02.01) на території Львівської області, Львівського району, с. Чишки.
2. Гр. Лобановій Мар'яні Олегівні, погоджений у встановленому порядку проект землеустрою щодо відведення земельної ділянки у власність подати на розгляд та затвердження сесії Давидівської сільської ради.
3. Контроль за виконанням даного рішення покласти на голову постійної комісії з питань земельних відносин, природокористування та екології Кінаша М.Ю.



Володимир КЕРНИЦЬКИЙ



УКРАЇНА
ДАВИДІВСЬКА СІЛЬСЬКА РАДА
Львівського району Львівської області
12-та сесія 8-го демократичного скликання

Р І Ш Е Н Н Я №376 - 12/2022

від 10 лютого 2022 року

Про надання дозволу гр. Боднар І.А.
на виготовлення проекту землеустрою
щодо відведення земельної ділянки
для ОЖБ в с. Чишки

Заслухавши начальника відділу земельних ресурсів Давидівської сільської ради Собенка З.М., який запропонував зачитати заяву гр. Боднар Іванни Анатоліївни про надання дозволу на виготовлення проекту землеустрою щодо відведення земельної ділянки та передачі у власність орієнтовною площею 0,1014 га для будівництва та обслуговування житлового будинку, господарських будівель та споруд (присадибна ділянка), код КВЦПЗ (02.01) на території Львівської області, Львівського району, с. Чишки, вул. Проектована, врахувавши пропозиції постійної комісії з питань земельних відносин, природокористування та екології, керуючись пп. 1 ст. 26 Закону України "Про місцеве самоврядування в Україні", ст. 12, 40, 116, 122, 186 Земельного кодексу України, ст. 55 Закону України "Про землеустрій", ст. 20 п. 1 ст. 4-1 Закону України "Про державну реєстрацію речових прав на нерухоме майно та їх обтяжень", сесія Давидівської сільської ради

В И Р І Ш И Л А:

Надати гр. Боднар Іванні Анатоліївні дозвіл на розробку проекту землеустрою щодо відведення у власність земельної ділянки, орієнтовною площею 0,1014 га для будівництва та обслуговування житлового будинку, господарських будівель та споруд (присадибна ділянка) код КВЦПЗ (02.01) на території Львівської області, Львівського району, с. Чишки, вул. Проектована.

Гр. Боднар Іванні Анатоліївні, погоджений у встановленому порядку проект землеустрою щодо відведення земельної ділянки у власність подати на розгляд та затвердження сесії Давидівської сільської ради.

Контроль за виконанням даного рішення покласти на голову постійної комісії з питань земельних відносин, природокористування та екології Кінаша М.Ю.



Володимир КЕРНИЦЬКИЙ



УКРАЇНА
ДАВИДІВСЬКА СІЛЬСЬКА РАДА
Львівського району Львівської області
12-та сесія 8-го демократичного скликання

Р І Ш Е Н Н Я №377 - 12/2022

від 10 лютого 2022 року

Про надання дозволу гр. Христина Н.В.
на виготовлення проекту землеустрою
щодо відведення земельної ділянки
для ОЖБ в с. Чишки

Заслухавши начальника відділу земельних ресурсів Давидівської сільської ради Собенка З.М., який запропонував зачитати заяву гр. Христина Наталії Володимирівни про надання дозволу на виготовлення проекту землеустрою щодо відведення земельної ділянки та передачі у власність орієнтовною площею 0,1000 га для будівництва та обслуговування житлового будинку, господарських будівель та споруд (присадибна ділянка), код КВЦПЗ (02.01) на території Львівської області, Львівського району, с. Чишки, вул. Шевченка, врахувавши пропозиції постійної комісії з питань земельних відносин, природокористування та екології, керуючись пп. 34 ч. 1 ст. 26 Закону України "Про місцеве самоврядування в Україні", ст. 12, 40, 116, 122, 186 Земельного кодексу України, ст. 55 Закону України "Про землеустрій", ст. 20 та п. 1 ст. 4-1 Закону України "Про державну реєстрацію речових прав на нерухоме майно та їх обтяжень", сесія Давидівської сільської ради

В И Р І Ш И Л А:

1. Надати гр. Христина Наталії Володимирівні дозвіл на розробку проекту землеустрою щодо відведення у власність земельної ділянки, орієнтовною площею 0,1000 га для будівництва та обслуговування житлового будинку, господарських будівель та споруд (присадибна ділянка) код КВЦПЗ (02.01) на території Львівської області, Львівського району, с. Чишки, вул. Шевченка.
2. Гр. Христина Наталії Володимирівні, погоджений у встановленому порядку проект землеустрою щодо відведення земельної ділянки у власність подати на розгляд та затвердження сесії Давидівської сільської ради.
3. Контроль за виконанням даного рішення покласти на голову постійної комісії з питань земельних відносин, природокористування та екології Кінаша М.Ю.



Володимир КЕРНИЦЬКИЙ



УКРАЇНА
ДАВИДІВСЬКА СІЛЬСЬКА РАДА
Львівського району Львівської області
12-та сесія 8-го демократичного скликання

Р І Ш Е Н Н Я №378 - 12/2022

від 10 лютого 2022 року

Про надання дозволу гр. Христина Д.В.
на виготовлення проекту землеустрою
щодо відведення земельної ділянки
для ОЖБ в с. Чишки

Вислухавши начальника відділу земельних ресурсів Давидівської сільської ради Собенка З.М., який запропонував зачитати заяву гр. Христина Дмитра Володимировича про надання дозволу на виготовлення проекту землеустрою щодо відведення земельної ділянки та передачі у власність орієнтовною площею 0,2090 га для будівництва та обслуговування житлового будинку, господарських будівель та споруд (присадибна ділянка), код КВЦПЗ (02.01) на території Львівської області, Львівського району, с. Чишки, вул. Шевченка, врахувавши пропозиції постійної комісії з питань земельних відносин, природокористування та екології, керуючись пп. 34 ч. 1 ст. 26 Закону України "Про місцеве самоврядування в Україні", ст. 12, 40, 116, 122, 186 Земельного кодексу України, ст. 55 Закону України "Про землеустрій", ст. 20 та п. 1 ст. 4-1 Закону України "Про державну реєстрацію речових прав на нерухоме майно та їх обтяжень", сесія Давидівської сільської ради

В И Р І Ш И Л А:

1. Надати гр. Христина Дмитру Володимировичу дозвіл на розробку проекту землеустрою щодо відведення у власність земельної ділянки, орієнтовною площею 0,2090 га для будівництва та обслуговування житлового будинку, господарських будівель та споруд (присадибна ділянка) код КВЦПЗ (02.01) на території Львівської області, Львівського району, с. Чишки, вул. Шевченка.
2. Гр. Христина Дмитру Володимировичу, погоджений у встановленому порядку проект землеустрою щодо відведення земельної ділянки у власність подати на розгляд та затвердження сесії Давидівської сільської ради.
3. Контроль за виконанням даного рішення покласти на голову постійної комісії з питань земельних відносин, природокористування та екології Кінаша М.Ю.



Володимир КЕРНИЦЬКИЙ



УКРАЇНА
ДАВИДІВСЬКА СІЛЬСЬКА РАДА
Львівського району Львівської області
12-та сесія 8-го демократичного скликання

Р І Ш Е Н Н Я №379 - 12/2022

№ 10 лютого 2022 року

Про надання дозволу гр. Митрофановій Н.А.
на виготовлення проекту землеустрою
щодо відведення земельної ділянки
для ОЖБ в с. Чишки

Заслухавши начальника відділу земельних ресурсів Давидівської сільської ради Собенка З.М., який запропонував зачитати заяву гр. Митрофановій Надії Андріївни про надання дозволу на виготовлення проекту землеустрою щодо відведення земельної ділянки та передачі у власність орієнтовною площею 0,2335 га для будівництва та обслуговування житлового будинку, господарських будівель та споруд (присадибна ділянка), код КВЦПЗ (02.01) на території Львівської області, Львівського району, с. Чишки, вул. Проектована, врахувавши пропозиції постійної комісії з питань земельних відносин, природокористування та екології, керуючись пп. 24 а) і ст. 26 Закону України "Про місцеве самоврядування в Україні", ст. 12, 40, 116, 117 і 136 Земельного кодексу України, ст. 55 Закону України "Про землеустрій", ст. 20 та 1 ст. 4-1 Закону України "Про державну реєстрацію речових прав на нерухоме майно та їх обтяжень", сесія Давидівської сільської ради

В И Р І Ш И Л А:

Надати гр. Митрофановій Надії Андріївни дозвіл на розробку проекту землеустрою щодо відведення у власність земельної ділянки, орієнтовною площею 0,2335 га для будівництва та обслуговування житлового будинку, господарських будівель та споруд (присадибна ділянка) код КВЦПЗ (02.01) на території Львівської області, Львівського району, с. Чишки, вул. Проектована.

Гр. Митрофановій Надії Андріївни, погоджений у встановленому порядку проект землеустрою щодо відведення земельної ділянки у власність подати на розгляд та затвердження сесії Давидівської сільської ради.

За виконанням даного рішення покласти на голову постійної комісії з питань земельних відносин, природокористування та екології Кінаша М.Ю.

Володимир КЕРНИЦЬКИЙ



УКРАЇНА
ДАВИДІВСЬКА СІЛЬСЬКА РАДА
Львівського району Львівської області
12-та сесія 8-го демократичного скликання

Р І Ш Е Н Н Я №380 - 12/2022

від 10 лютого 2022 року

Про надання дозволу гр. Караксіній О.В.
на виготовлення проекту землеустрою
щодо відведення земельної ділянки
для ОЖБ в с. Пасіки-Зубрицькі

Заслухавши начальника відділу земельних ресурсів Давидівської сільської ради Собенка З.М., який запропонував зачитати гр. Караксіній Оксані Володимирівні про надання дозволу на виготовлення проекту землеустрою щодо відведення земельної ділянки та передачі у власність орієнтовною площею 0,1000 га для будівництва і обслуговування житлового будинку, господарських будівель та споруд (присадибна ділянка) в с. Пасіки-Зубрицькі, Львівського району, Львівської області, врахувавши пропозиції постійної комісії з питань земельних відносин, природокористування та екології, керуючись пп. 34 ч. 1 ст. 26 Закону України "Про місцеве самоврядування в Україні", ст. 12, 40, 116, 122, 186 Земельного кодексу України, ст. 55 Закону України "Про землеустрій", ст. 20 та п. 1 ст. 4-1 Закону України "Про державну реєстрацію речових прав на нерухоме майно та їх обтяжень", сесія Давидівської сільської ради

В И Р І Ш И Л А:

Здати гр. Караксіній Оксані Володимирівні дозвіл на розробку проекту землеустрою щодо відведення у власність земельної ділянки, орієнтовною площею 0,1000 га для будівництва і обслуговування житлового будинку, господарських будівель та споруд (присадибна ділянка) в с. Пасіки-Зубрицькі, Львівського району, Львівської області.
Гр. Караксіній Оксані Володимирівні, погоджений у встановленому порядку проект землеустрою щодо відведення земельної ділянки у власність подати на затвердження сесії Давидівської сільської ради.
За виконанням даного рішення покласти на голову постійної комісії з питань земельних відносин, природокористування та екології Кінаша М.Ю.

Володимир КЕРНИЦЬКИЙ



УКРАЇНА
ДАВИДІВСЬКА СІЛЬСЬКА РАДА
Львівського району Львівської області
12-та сесія 8-го демократичного скликання

Р І Ш Е Н Н Я №381 - 12/2022


від 10 лютого 2022 року

Про надання дозволу гр. Викович Р.Б.
на виготовлення проєкту землеустрою
щодо відведення земельної ділянки
для ОЖБ в с. Чишки

Заслухавши начальника відділу земельних ресурсів Давидівської сільської ради Собенка З.М., який запропонував зачитати заяву гр. Викович Роксолани Богданівні про надання дозволу на виготовлення проєкту землеустрою щодо відведення земельної ділянки та передачі у власність орієнтовною площею 0,0800 га для будівництва і обслуговування житлового будинку, господарських будівель та споруд (присадибна ділянка) в с. Чишки, Львівського району, Львівської області, врахувавши пропозиції постійної комісії з питань земельних відносин, природокористування та екології, керуючись пп. 34 ч. 1 ст. 26 Закону України "Про місцеве самоврядування в Україні", ст. 12, 40, 116, 122, 186 Земельного кодексу України, ст. 55 Закону України "Про землеустрій", ст. 20 та п. 1 ст. 4-1 Закону України "Про державну реєстрацію речових прав на нерухоме майно та їх обмежень", сесія Давидівської сільської ради

В И Р І Ш И Л А:

1. Надати гр. Викович Роксолані Богданівні дозвіл на розробку проєкту землеустрою щодо відведення у власність земельної ділянки, орієнтовною площею 0,0800 га для будівництва і обслуговування житлового будинку, господарських будівель та споруд (присадибна ділянка) в с. Чишки, Львівського району, Львівської області.
2. Гр. Викович Роксолані Богданівні, погоджений у встановленому порядку проєкт землеустрою щодо відведення земельної ділянки у власність подати на розгляд та затвердження сесії Давидівської сільської ради.
3. Контроль за виконанням даного рішення покласти на голову постійної комісії з питань земельних відносин, природокористування та екології Кінаша М.Ю.



Володимир КЕРНИЦЬКИЙ



УКРАЇНА
ДАВИДІВСЬКА СІЛЬСЬКА РАДА
Львівського району Львівської області
12-та сесія 8-го демократичного скликання

Р І Ш Е Н Н Я №382 - 12/2022

від 10 лютого 2022 року

Про надання дозволу на розробку проекту
землеустрою щодо відведення у власність
г.р. Піх Т.Р. земельної ділянки для ОЖБ
с. Виннички

Заслухавши начальника відділу земельних ресурсів Давидівської сільської ради
Сіренка З.М., який зачитав заяву г.р. Піх Тараса Романовича про надання дозволу на
розроблення проекту землеустрою щодо відведення земельної ділянки, орієнтовною
площею 0,2500 га, для передачі у власність для будівництва та обслуговування
житлового будинку, господарських будівель і споруд, розташованої в селі Виннички,
с. Виннички Львівського району Львівської області, керуючись ст. 144
Конституції України, пп. 34 п. 1 ст. 26 Закону України "Про місцеве самоврядування
в Україні", ст.ст. 12, 40, 116, 118, 121, 122 Земельного кодексу України, врахувавши
рекомендації постійної комісії з питань земельних відносин, природокористування та
екології, сесія Давидівської сільської ради

В И Р І Ш И Л А:

Надати г.р. Піх Тарасу Романовичу дозвіл на розробку проекту землеустрою щодо
відведення у власність земельної ділянки, орієнтовною площею 0,2500 га для
будівництва і обслуговування житлового будинку, господарських будівель і
споруд (присадибна ділянка), код згідно КВЦПЗ - 02.01 в с. Виннички
Львівського району Львівської області, відповідно до "Детального плану
території щодо формування та відведення земельної ділянки, що визначена для
будівництва та обслуговування індивідуального житлового будинку,
господарських будівель та споруд на вул. Проектована в с. Виннички Львівського
району Львівської області", розробленого ПП "ФАСР-ФОКС".

Г.р. Піх Тарасу Романовичу, погоджений у встановленому порядку проект
землеустрою щодо відведення земельної ділянки у власність подати на розгляд та
затвердження сесії Давидівської сільської ради.

Контроль за виконанням даного рішення покласти на голову постійної комісії з
питань земельних відносин, природокористування та екології Кінаша М.Ю.



Володимир КЕРНИЦЬКИЙ



УКРАЇНА
ДАВИДІВСЬКА СІЛЬСЬКА РАДА
Львівського району Львівської області
12-та сесія 8-го демократичного скликання

Р І Ш Е Н Н Я №383 - 12/2022

від 10 лютого 2022 року

Про надання дозволу на розробку проекту землеустрою щодо відведення у власність гр. Шидлик І.В. земельної ділянки для ОЖБ в с. Кротошин

Заслухавши начальника відділу земельних ресурсів Давидівської сільської ради Собенка З.М., який зачитав заяву гр. Шидлик Ірини Василівни про надання дозволу на розроблення проекту землеустрою щодо відведення земельної ділянки, для передачі у власність, для будівництва та обслуговування житлового будинку, господарських будівель і споруд, орієнтовною площею 0,1500 га, розташованої за адресою: с. Кротошин Львівського району Львівської області, керуючись ст. 144 Конституції України, пп. 34 п. 1 ст. 26 Закону України "Про місцеве самоврядування в Україні", ст.ст. 12, 40, 116, 118, 121, 122 Земельного кодексу України, врахувавши рекомендації постійної комісії з питань земельних відносин, природокористування та екології, сесія Давидівської сільської ради

В И Р І Ш И Л А:

1. Надати гр. Шидлик Ірині Василівні дозвіл на розробку проекту землеустрою щодо відведення у власність земельної ділянки № 21, орієнтовною площею 0,1210 га для будівництва та обслуговування житлового будинку, господарських будівель і споруд (присадибна ділянка), код КВЦПЗ 02.01 в с. Кротошин Львівського району Львівської області, відповідно до "Детального плану території щодо формування земельних ділянок та зміни цільового призначення земельних ділянок, що визначені для індивідуального житлового будівництва в районі вулиці Проектована 1 – вулиці Проектована 2 (Квартал-2) в с. Кротошин Пустомитівського району Львівської області", розробленого ПП "ФАЄР-ФОКС".
2. Гр. Шидлик Ірині Василівні, погоджений у встановленому порядку проект землеустрою щодо відведення земельної ділянки у власність подати на розгляд та затвердження сесії Давидівської сільської ради.
3. Контроль за виконанням даного рішення покласти на голову постійної комісії з питань земельних відносин, природокористування та екології Кінаша М.Ю.



Володимир КЕРНИЦЬКИЙ



УКРАЇНА
ДАВИДІВСЬКА СІЛЬСЬКА РАДА
Львівського району Львівської області
12-та сесія 8-го демократичного скликання

Р І Ш Е Н Н Я №384- 12/2022

від 10 лютого 2022 року

Про надання дозволу на розробку проекту землеустрою щодо відведення в власність гр. Шалай В.Д. земельної ділянки для ОЖБ в с. Кротошин

Заслухавши начальника відділу земельних ресурсів Давидівської сільської ради Собенка З.М., який зачитав заяву гр. Шалай Володимира Дмитровича про надання дозволу на розроблення проекту землеустрою щодо відведення земельної ділянки, для передачі у власність, для будівництва та обслуговування житлового будинку, господарських будівель і споруд, орієнтовною площею 0,2000 га, розташованої за адресою: с. Кротошин Львівського району Львівської області, керуючись ст. 144 Конституції України, пп. 34 п. 1 ст. 26 Закону України "Про місцеве самоврядування в Україні", ст.ст. 12, 40, 116, 118, 121, 122 Земельного кодексу України, врахувавши рекомендації постійної комісії з питань земельних відносин, природокористування та екології, сесія Давидівської сільської ради

В И Р І Ш И Л А:

1. Надати гр. Шалай Володимиру Дмитровичу дозвіл на розробку проекту землеустрою щодо відведення у власність земельної ділянки № 23, орієнтовною площею 0,1756 га для будівництва та обслуговування житлового будинку, господарських будівель і споруд (присадибна ділянка), код згідно КВЦПЗ - 02.01 в с. Кротошин Львівського району Львівської області, відповідно до "Детального плану території щодо формування земельних ділянок та зміни цільового призначення земельних ділянок, що визначені для індивідуального житлового будівництва в районі вулиці Проектована 1 – вулиці Проектована 2 (Квартал-2) в с. Кротошин Пустомитівського району Львівської області", розробленого ПП "ФАСР-ФОКС".
2. Гр. Шалай Володимиру Дмитровичу, погоджений у встановленому порядку проект землеустрою щодо відведення земельної ділянки у власність подати на розгляд та затвердження сесії Давидівської сільської ради.
3. Контроль за виконанням даного рішення покласти на голову постійної комісії з питань земельних відносин, природокористування та екології Кінаша М.Ю.

Сільський голова

Володимир КЕРНИЦЬКИЙ

РЕЗУЛЬТАТИ ГОЛОСУВАННЯ
ДАВІДІВСЬКА СЕЛЬСЬКА РАДА

Рішення № 385-10/2020

Зміна ціл. пр.ч.п.
с. РАСІМІНІ АУТОРАЦІОНАЛ

№ п/п	ПІБ	За	Проти	Утримався	Відсутній
1	Керницький Володимир Михайлович	✓			
2	Бабенко Ігор Іванович	✓			
3	Біла Роман Богданович	✓			
4	Бортнічук Олена Олександрівна				✓
5	Брегін Андрій Іванович				✓
6	Бульба Остап Стефанович	✓			✓
7	Верходай Володимир Любомирович				✓
8	Винник Ігор Олегович	✓			
9	Вульчак Андрій Васильович	✓			
10	Гнатів Ірина Леонідівна	✓			
11	Данилюк Олег Петрович	✓			
12	Допілка Микола Ярославович	✓			
13	Дунець Роман Ярославович	✓			
14	Камінський Мар'ян Володимирович	✓			
15	Кухарський Ігор Ярославович	✓			
16	Клименко Олександр Олександрович	✓			
17	Кришталь Світлана Михайлівна	✓			
18	Босий Роман Миколайович				✓
19	Подвірна Наталія Степанівна	✓			
20	Удуд Петро Іванович	✓			
21	Малиш Богдан Андрійович	✓			
22	Кінаш Мирослав Юрійович	✓			
23	Марценюк Назар Олександрович	✓			
24	Сухарина Андрій Теодорович	✓			
25	Филь Ярослав Миронович	✓			
26	Черна Тарас Ігорович	✓			
27	Читайло Степан Степанович	✓			
ВСЬОГО:		23	0	0	4

Рішення : прийнято не прийнято

Комісія:
Т.І.
Н.
К.

[Handwritten signature]



УКРАЇНА
ДАВИДІВСЬКА СІЛЬСЬКА РАДА
Львівського району Львівської області
12-та сесія 8-го демократичного скликання

Р І Ш Е Н Н Я №385 - 12/2022

на 10 лютого 2022 року

Про розроблення проекту землеустрою
щодо зміни цільового призначення земельної ділянки
в с. Пасіки-Зубрицькі

Заслухавши старосту Пасіки-Зубрицького старостинського округу
Кінаша І.Є., який запропонував розробити проект із землеустрою щодо зміни
цільового призначення земельної ділянки площею 0,0991 га, кадастровий номер
4623685100:01:004:0441 з «для ведення особистого селянського господарства» на
«для будівництва і обслуговування житлового будинку, господарських будівель
та споруд (присадибна ділянка)» в с. Пасіки-Зубрицькі, Львівського району,
Львівської області, врахувавши пропозиції постійної комісії з питань земельних
ресурсів, природокористування та екології, керуючись ст. 144 Конституції
України, пп. 34 п. 1 ст. 26 Закону України «Про місцеве самоврядування в
Україні», ст.ст. 12, 116, 118, 121, 122, 186-1 Земельного кодексу України, ст. 20 та
ст. 4-1 Закону України «Про державну реєстрацію речових прав на нерухоме
майна та їх обтяжень» сесія Давидівської сільської ради

В И Р І Ш И Л А:

Розробити проект із землеустрою щодо зміни цільового призначення
земельної ділянки площею 0,0991 га, кадастровий номер
4623685100:01:004:0441 з «для ведення особистого селянського
господарства» на «для будівництва і обслуговування житлового будинку,
господарських будівель та споруд (присадибна ділянка)» в с. Пасіки-
Зубрицькі, Львівського району, Львівської області.

Погоджений у встановленому порядку проект землеустрою щодо зміни
цільового призначення земельної ділянки подати на розгляд та затвердження
сесії Давидівської сільської ради.

Відповідальний за виконанням даного рішення покласти на голову постійної комісії
з питань земельних відносин, природокористування та екології Кінаша М.Ю.



Володимир КЕРНИЦЬКИЙ

382

РЕЗУЛЬТАТИ ГОЛОСУВАННЯ
ДАВИДІВСЬКА СІЛЬСЬКА РАДА

Рішення № 386-10/2022

кількість питань

гр. Читайло С.С.

ПІБ	За	Проти	Утримався	Відсутній
Керницький Володимир Михайлович	✓			
Бабенко Ігор Іванович	✓			
Біда Роман Богданович	✓			
Бортнічук Олена Олександрівна				✓
Брегін Андрій Іванович				✓
Бульба Остап Стефанович	✓			
Верходай Володимир Любомирович				✓
Винник Ігор Олегович	✓			
Вульчак Андрій Васильович			✓	
Гнатів Ірина Леонідівна	✓			
Данилюк Олег Петрович	✓			
Допілка Микола Ярославович	✓			
Дунець Роман Ярославович	✓			
Камінський Мар'ян Володимирович	✓			
Кухарський Ігор Ярославович	✓			
Клименко Олександр Олександрович	✓			
Кришталь Світлана Михайлівна	✓			
Босий Роман Миколайович				✓
Подвірна Наталія Степанівна	✓			
Удуд Петро Іванович	✓			
Малиш Богдан Андрійович	✓			
Кінаш Мирослав Юрійович	✓			
Марценюк Назар Олександрович	✓			
Сухарина Андрій Теодорович	✓			
Филь Ярослав Миронович	✓			
Черна Тарас Ігорович	✓			
Читайло Степан Степанович	не	голосував		
ВСЬОГО:	21	0	1	4

Рішення :

прийнято

не прийнято

Комісія:
Григорук Т.І.
Сухарина Н.
Кухарський І.

[Handwritten signatures]

РЕЗУЛЬТАТИ ГОЛОСУВАННЯ
ДАВИЦІВСЬКА СІЛЬСЬКА РАДА

Рішення № 387-19/2022

№ 025
Тема сесії: ПИТАННЯ

ФОРМУВАННЯ ПИТАНЬ ПОРЯДКУ РОБОТИ

ПІБ	За	Проти	Утримався	Відсутній
Керницький Володимир Михайлович	✓			
Кобченко Ігор Іванович	✓			
Біда Роман Богданович	✓			
Бортничук Олена Олександрівна				✓
Бретні Андрій Іванович				✓
Бульба Остап Стефанович	✓			
Верховай Володимир Любомирович				✓
Вішник Ігор Олегович	✓			
Вульчак Андрій Васильович	✓			
Гнатів Ірина Леонідівна	✓			
Данилюк Олег Петрович	✓			
Допітка Микола Ярославович	✓			
Донець Роман Ярославович	✓			
Каміньський Мар'ян Володимирович	✓			
Кухарський Ігор Ярославович	✓			
Клименко Олександр Олександрович	✓			
Кришталь Світлана Михайлівна	✓			
Косий Роман Миколайович				✓
Подвірня Наталя Степанівна	✓			
Суд Петро Іванович	✓			
Малиш Богдан Андрійович	✓			
Клиш Миростав Юрійович	✓			
Марценюк Назар Олександрович	✓			
Сухарин Андрій Теодорович	✓			
Фіць Ярослав Миронович	✓			
Черня Гарас Ігорович	✓			
Чистайло Степан Степанович	✓			

Всього 23 - 0 - 0 4

Рішення: прийнято

не прийнято

Секретар сесії: [Handwritten Signature]



УКРАЇНА
ДАВИДІВСЬКА СІЛЬСЬКА РАДА
Львівського району Львівської області
12-та сесія 8-го демократичного скликання

Р І Ш Е Н Н Я №387 - 12/2022

від 10 лютого 2022 року

групування питань порядку денного
голосування пакетом

Заслухавши пропозицію секретаря Давидівської сільської ради, Андрія Сухарини,
про групування питань порядку денного, для голосування пакетом та відповідно до
п. 33 Регламенту Давидівської сільської ради, Давидівська сільська рада

В И Р І Ш И Л А:

1. Згрупувати питання порядку денного з №384 по №420 для голосування та присвоїти кожному з них окремий № рішення;
2. Секретарю ради зафіксувати дане рішення в протоколі XII-ої сесії VIII-го демократичного скликання Давидівської сільської ради;
3. Контроль за виконанням даного рішення покласти на секретаря ради, Андрія Сухарину.



Володимир КЕРНИЦЬКИЙ

384-420

РЕЗУЛЬТАТИ ГОЛОСУВАННЯ
ДАВІДІВСЬКА СІЛЬСЬКА РАДА

Рішення № 388-12/2022

МІСЦЕВИЙ ЗМІСТ ПОГЛЯДІВ

Заступниця порадничу фемного
з п 384- по п 420

424-12/2022

№ п/п	ПІБ	За	Проти	Утримався	Відсутній
1.	Керницький Володимир Михайлович	✓			
2.	Бабенко Ігор Іванович	✓			
3.	Біда Роман Богданович	✓			
4.	Бортнічук Олена Олександрівна				✓
5.	Брегін Андрій Іванович				✓
6.	Бульба Остап Стефанович	✓			
7.	Верходай Володимир Любомирович				✓
8.	Винник Ігор Олегович	✓			
9.	Вульчак Андрій Васильович		✓		
10.	Гнатів Ірина Леонідівна	✓			
11.	Данилюк Олег Петрович	✓			
12.	Допілка Микола Ярославович	✓			
13.	Дунець Роман Ярославович	✓			
14.	Камінський Мар'ян Володимирович	✓			
15.	Кухарський Ігор Ярославович	✓			
16.	Клименко Олександр Олександрович	✓			
17.	Кришталь Світлана Михайлівна	✓			✓
18.	Босий Роман Миколайович				
19.	Подвірна Наталія Степанівна	✓			
20.	Удуд Петро Іванович	✓			
21.	Матиш Богдан Андрійович	✓			
22.	Кінаш Мирослав Юрійович	✓			
23.	Марценюк Назар Олександрович	✓			
24.	Сухарина Андрій Теодорович	✓			
25.	Филь Ярослав Миронович	✓			
26.	Черна Тарас Ігорович	✓			
	Читайло Степан Степанович	✓			
ВСЬОГО:		22	1	0	4

Рішення :

прийнято

не прийнято

Комісія:

Кухарський І.
Босий Роман
Допілка Микола

[Handwritten signatures]



УКРАЇНА
ДАВИДІВСЬКА СІЛЬСЬКА РАДА
Львівського району Львівської області
12-та сесія 8-го демократичного скликання

Р І Ш Е Н Н Я №388 - 12/2022

від 19 лютого 2022 року
про надання дозволу на розробку проекту
землеустрою щодо відведення у власність
особистих ділянок для ведення ОСГ
г-р Крет М.І. в с. Давидів

Заслухавши начальника відділу земельних ресурсів Давидівської сільської ради Кінаша М.І., який зачитав заяву г-р Крет Марії Іванівни про надання дозволу на розробку проекту землеустрою щодо відведення земельних ділянок, для відведення у власність, орієнтовною площею 0,1883 га та 0,1729 га для ведення особистого селянського господарства, розташованих в с. Давидів, керуючись ст. 34 Конституції України, пп. 34 п. 1 ст. 26 Закону України "Про місцеве самоврядування в Україні", ст.ст. 12, 116, 118, 121, 122 Земельного кодексу України, врахувавши рекомендації постійної комісії з питань земельних відносин, природокористування та екології, сесія Давидівської сільської ради

В И Р І Ш И Л А:

дати г-р Крет Марії Іванівні дозвіл на розробку проекту землеустрою щодо відведення у власність земельних ділянок, орієнтовною площею 0,1883 га та 0,1729 га для ведення особистого селянського господарства в с. Давидів Львівського району Львівської області.

г-р Крет Марії Іванівні, погоджений у встановленому порядку проект землеустрою щодо відведення земельних ділянок у власність подати на розгляд та затвердження сесії Давидівської сільської ради.

З метою виконання даного рішення покласти на голову постійної комісії з питань земельних відносин, природокористування та екології Кінаша М.І.Ю.



Володимир КЕРНИЦЬКИЙ



ДАВИДІВСЬКА
СІЛЬСЬКА РАДА
Том 10

ПРОТОКОЛ
засідання
12 -ої сесії
від 10.02.22 р.
Рішення
з № 389
по № 445



УКРАЇНА
ДАВИДІВСЬКА СІЛЬСЬКА РАДА
Львівського району Львівської області
12-та сесія 8-го демократичного скликання

Р І Ш Е Н Н Я №389 - 12/2022

від 10 лютого 2022 року
Про надання дозволу на розробку проекту
землеустрою щодо відведення у власність
земельної ділянки для ведення ОСГ
гр. Юнко М.П. в с. Давидів

Заслухавши начальника відділу земельних ресурсів Давидівської сільської ради Собенка З.М., який зачитав заяву гр. Юнка Михайла Павловича про надання дозволу на розроблення проекту землеустрою щодо відведення земельної ділянки у власність, орієнтовною площею 0,0554 га, для ведення особистого селянського господарства, яка знаходиться за адресою: Львівська область, Львівський район, с. Давидів, керуючись ст. 144 Конституції України, пп. 34 п. 1 ст. 26 Закону України "Про місцеве самоврядування в Україні", ст.ст. 12, 116, 118, 121, 122 Земельного кодексу України, врахувавши рекомендації постійної комісії з питань земельних відносин, природокористування та екології, сесія Давидівської сільської ради

ВИРІШИЛА:

1. Надати гр. Юнко Михайлу Павловичу дозвіл на розробку проекту землеустрою щодо відведення у власність земельної ділянки, орієнтовною площею 0,0554 га для ведення особистого селянського господарства в селі Давидів Львівського району Львівської області.
2. Гр. Юнко Михайлу Павловичу, погоджений у встановленому порядку проект землеустрою щодо відведення земельної ділянки у власність подати на розгляд та затвердження сесії Давидівської сільської ради.
3. Контроль за виконанням даного рішення покласти на голову постійної комісії з питань земельних відносин, природокористування та екології Кінаша М.Ю.

Сільський голова



Володимир КЕРНИЦЬКИЙ



УКРАЇНА
ДАВИДІВСЬКА СІЛЬСЬКА РАДА
Львівського району Львівської області
12-та сесія 8-го демократичного скликання

Р І Ш Е Н Н Я №390 - 12/2022

від 10 лютого 2022 року

Про надання дозволу на розробку проекту
землеустрою щодо відведення у власність
земельної ділянки для ведення ОСГ
гр. Вишньовському Я.М. в с. Давидів

Заслухавши начальника відділу земельних ресурсів Давидівської сільської ради Собенка З.М., який зачитав заяву гр. Вишньовського Ярослава Михайловича про надання дозволу на розроблення проекту землеустрою щодо відведення земельної ділянки у власність, орієнтовною площею 0,1100 га, для ведення особистого селянського господарства, яка знаходиться за адресою: Львівська область, Львівський район, с. Давидів, керуючись ст. 144 Конституції України, пп. 34 п. 1 ст. 26 Закону України "Про місцеве самоврядування в Україні", ст.ст. 12, 116, 118, 121, 122 Земельного кодексу України, врахувавши рекомендації постійної комісії з питань земельних відносин, природокористування та екології, сесія Давидівської сільської ради

ВИРІШИЛА:

1. Надати гр. Вишньовському Ярославу Михайловичу дозвіл на розробку проекту землеустрою щодо відведення у власність земельної ділянки, орієнтовною площею 0,1100 га для ведення особистого селянського господарства в селі Давидів Львівського району Львівської області.
2. Гр. Вишньовському Ярославу Михайловичу, погоджений у встановленому порядку проект землеустрою щодо відведення земельної ділянки у власність подати на розгляд та затвердження сесії Давидівської сільської ради.
3. Контроль за виконанням даного рішення покласти на голову постійної комісії з питань земельних відносин, природокористування та екології Кінаша М.Ю.

Сільський голова



Володимир КЕРНИЦЬКИЙ



УКРАЇНА
ДАВИДІВСЬКА СІЛЬСЬКА РАДА
Львівського району Львівської області
12-та сесія 8-го демократичного скликання

Р І Ш Е Н Н Я №391 - 12/2022

від 10 лютого 2022 року

Про надання дозволу на розробку проекту
землеустрою щодо відведення у власність
земельної ділянки для ведення ОСТ
гр. Галань О.І. в с. Давидів

Заступивши головного спеціаліста відділу земельних ресурсів Давидівської сільської ради Собенка З.М. який вніс на звагу гр. Галань Олені Ігорівні про надання дозволу на розроблення проекту землеустрою щодо відведення земельних ділянок у власність, орієнтовною площею 0,1200 га та 0,0500 га для ведення особистого селянського господарства, розташованих в с. Давидів Львівського району Львівської області, керуючись ст. 144 Конституції України, пп. 34 п. 1 ст. 24 Закону України "Про місцеве самоврядування в Україні", ст.ст. 12, 116, 118, 121, 122 Земельного кодексу України, врахувавши рекомендації постійної комісії з питань земельних відносин, природокористування та екології, сесія Давидівської сільської ради

В І Р І Ш И Л А:

1. Надати гр. Галань Олені Ігорівні дозвіл на розробку проекту землеустрою щодо відведення у власність земельної ділянки, орієнтовною площею 0,1200 га для ведення особистого селянського господарства в селі Давидів Львівського району Львівської області.
2. Відмовити гр. Галань Олені Ігорівні в наданні дозволу на розробку проекту землеустрою щодо відведення у власність земельної ділянки, орієнтовною площею 0,0500 га для ведення особистого селянського господарства в селі Давидів Львівського району Львівської області, відповідно до п. 7 ст. 118 Земельного кодексу України (невідповідність місця розташування земельної ділянки вимогам Генерального плану с. Давидів Пустомитівського району Львівської області).
3. Гр. Галань Олені Ігорівні, погоджений у встановленому порядку проект землеустрою щодо відведення земельної ділянки у власність подати на розгляд та затвердження сесії Давидівської сільської ради.
4. Контроль за виконанням даного рішення покласти на голову постійної комісії з питань земельних відносин, природокористування та екології Кінаша М.Ю.

Сільський голова

Володимир КЕРНИЦЬКИЙ



У К Р А І Н А
ДАVIDIВCЬКА СІЛЬСЬКА РАДА
Давидівський район Давидівської області
12-та сесія № 10 сесійного скликання

Р І Ш Е Н Н Я №102 - 13/2022

від 10 лютого 2022 року

**Про надання дозволу на розробку проекту
землеустрою щодо відведення у власність
земельної ділянки для ведення ССГ гр. Коца О.М.
на території Давидівської сільської ради**

Враховуючи наявність підлеглої земельних ресурсів Давидівської сільської ради Саботка І.М., який шість років ветеран війни у зв'язку збитком діл гр. Коца Оксана Ярославівна про надання дозволу на розроблення проекту землеустрою щодо відведення земельної ділянки, для передачі у власність, орієнтованою площею 0,2000 га для ведення особистого селянського господарства, розташованої в с. Давидів Давидівського району Давидівської області, або інших селів Давидівської сільської ради, керуючись ст. 114 Конституції України, пп. 34 п. 1 ст. 26 Закону України "Про місцеве самоврядування в Україні", ст.ст. 12, 116, 118, 121, 122 Земельного кодексу України, враховуючи рекомендації постійної комісії з питань земельних відносин, природокористування та екології, сесії Давидівської сільської ради

В Р І Ш Е Н Н Я:

1. Надати гр. Коца Оксані Ярославівні дозвіл на розробку проекту землеустрою щодо відведення у власність земельної ділянки, площею 0,1420 га, кадастровий номер 4624682400.06.000.0186 для ведення особистого селянського господарства на території Давидівської сільської ради Давидівського району Давидівської області.
2. Гр. Коца Оксані Ярославівні, погоджений у встановленому порядку проект землеустрою щодо відведення земельної ділянки у власність подати на розгляд та затвердження сесії Давидівської сільської ради.
3. Контроль за виконанням даного рішення покласти на голову постійної комісії з питань земельних відносин, природокористування та екології Кішана М.Ю.

Сільський голова

Володимир КЕРНІЦЬКИЙ





УКРАЇНА
ДАВИДІВСЬКА СІЛЬСЬКА РАДА
Львівського району Львівської області
12-та сесія 8-го демократичного скликання

Р І Ш Е Н Н Я №393 - 12/2022

від 10 лютого 2022 року

Про надання дозволу на розробку проекту
землеустрою щодо відведення у власність
земельної ділянки для ведення ОСГ
гр. Коцур Ю.Г. в с. Гончари

Заслухавши начальника відділу земельних ресурсів Давидівської сільської ради Собенка З.М., який зачитав заяву гр. Коцур Юрія Григоровича про надання дозволу на розроблення проекту землеустрою щодо відведення земельної ділянки, орієнтовною площею 0,2500 га, для передачі у власність для ведення особистого селянського господарства, розташованої в селі Гончари Львівського району Львівської області, керуючись ст. 144 Конституції України, пп. 34 п. 1 ст. 26 Закону України "Про місцеве самоврядування в Україні", ст.ст. 12, 116, 118, 121, 122 Земельного кодексу України, врахувавши рекомендації постійної комісії з питань земельних відносин, природокористування та екології, сесія Давидівської сільської ради

ВИРІШИЛА:

1. Надати гр. Коцур Юрію Григоровичу дозвіл на розробку проекту землеустрою щодо відведення у власність земельної ділянки, орієнтовною площею 0,1800 га для ведення особистого селянського господарства в селі Гончари Львівського району Львівської області.
2. Гр. Коцур Юрію Григоровичу, погоджений у встановленому порядку проект землеустрою щодо відведення земельної ділянки у власність подати на розгляд та затвердження сесії Давидівської сільської ради.
3. Контроль за виконанням даного рішення покласти на голову постійної комісії з питань земельних відносин, природокористування та екології Кінаша М.Ю.



Володимир КЕРНИЦЬКИЙ



УКРАЇНА
ДАВИДІВСЬКА СІЛЬСЬКА РАДА
Львівського району Львівської області
12-та сесія 8-го демократичного скликання

Р І Ш Е Н Н Я №394 - 12/2022

від 10 лютого 2022 року

Про надання дозволу на розробку проекту
землеустрою щодо відведення у власність
земельної ділянки для ведення ОСГ
гр. Белнів М.М. в с. Коцурів

Заслухавши начальника відділу земельних ресурсів Давидівської сільської ради Собенка З.М., який зачитав заяву гр. Белнів Марії Марківни про надання дозволу на розроблення проекту землеустрою щодо відведення земельної ділянки, для передачі у власність, орієнтовною площею 0,3455 га для ведення особистого селянського господарства, розташованої в с. Коцурів Львівського району Львівської області, керуючись ст. 144 Конституції України, пп. 34 п. 1 ст. 26 Закону України "Про місцеве самоврядування в Україні", ст.ст. 12, 116, 118, 121, 122 Земельного кодексу України, врахувавши рекомендації постійної комісії з питань земельних відносин, природокористування та екології, сесія Давидівської сільської ради

ВИРІШИЛА:

1. Надати гр. Белнів Марії Марківни дозвіл на розробку проекту землеустрою щодо відведення у власність земельної ділянки, орієнтовною площею 0,3455 га для ведення особистого селянського господарства в с. Коцурів Львівського району Львівської області.
2. Гр. Белнів Марії Марківни, погоджений у встановленому порядку проект землеустрою щодо відведення земельної ділянки у власність подати на розгляд та затвердження сесії Давидівської сільської ради.
3. Контроль за виконанням даного рішення покласти на голову постійної комісії з питань земельних відносин, природокористування та екології Кінаша М.Ю.



Володимир КЕРНИЦЬКИЙ



УКРАЇНА
ДАВИДІВСЬКА СІЛЬСЬКА РАДА
Львівського району Львівської області
12-та сесія 8-го демократичного скликання

Р І Ш Е Н Н Я №395 - 12/2022

від 10 лютого 2022 року
Про надання дозволу на розробку проекту
землеустрою щодо відведення у власність
земельної ділянки для ведення ОСГ
гр. Гураль О.В. в с. Звенигород

Заслухавши начальника відділу земельних ресурсів Давидівської сільської ради Собенка З.М., який зачитав заяву гр. Гураль Ольги Володимирівни про надання дозволу на розроблення проекту землеустрою щодо відведення земельної ділянки у власність, орієнтовною площею 0,1553 га, для ведення особистого селянського господарства, яка знаходиться за адресою: Львівська область, Львівський район, с. Звенигород, керуючись ст. 144 Конституції України, пп. 34 п. 1 ст. 26 Закону України "Про місцеве самоврядування в Україні", ст.ст. 12, 116, 118, 121, 122 Земельного кодексу України, врахувавши рекомендації постійної комісії з питань земельних відносин, природокористування та екології, сесія Давидівської сільської ради

ВИРІШИЛА:

1. Надати гр. Гураль Ользі Володимирівні дозвіл на розробку проекту землеустрою щодо відведення у власність земельної ділянки, орієнтовною площею 0,1553 га для ведення особистого селянського господарства в с. Звенигород Львівського району Львівської області.
2. Гр. Гураль Ользі Володимирівні, погоджений у встановленому порядку проект землеустрою щодо відведення земельної ділянки у власність подати на розгляд та затвердження сесії Давидівської сільської ради.
3. Контроль за виконанням даного рішення покласти на голову постійної комісії з питань земельних відносин, природокористування та екології Кінаша М.Ю.



Сільський голова

Володимир КЕРНИЦЬКИЙ



УКРАЇНА

ДАВИДІВЦЬКА СІЛЬСЬКА РАДА
Видицького району Львівської області
12-та сесія 9-го демократичного скликання

Р І Ш Е Н Н Я № 396 12/2022

від 10 жовтня 2022 року

Про надання дозволу на розробку проекту
вкладу-строю щодо підвезення у власність
земельної ділянки для цілей ССТ гр.
Романюк М.М. на території Давидівської
сільської ради

Вислухавши повідомлення підлягу земельних ресурсів Давидівської сільської ради Сесією ІМ, якій оголосив нову потерпів відтин учасника бойових дій, гр. Романюк Михайло Миколайовича про надання дозволу на розробку проекту вкладу-строю щодо підвезення земельної ділянки, оригітальною площею 0,6700 га для цілей особистого селянського господарства із рахунок земельної ділянки, з визначеним кадастровим номером 4623683500.03.000.0155, що знаходиться на території Давидівської сільської ради Львівського району Львівської області, згідно з ст. 144 Конституції України, пп. 34 и 1 ст. 26 Закону України "Про об'єкти економічного регулювання в Україні", ст.ст. 12, 116, 118, 121, 122 Земельного кодексу України, врахувавши рекомендації постійної комісії з питань земельних відносин, природоохоронних та екологіч. сесії Давидівської сільської ради

ВІРНИЛА:

1. Надати гр. Романюк Михайлу Миколайовичу дозвіл на розробку проекту вкладу-строю щодо підвезення у власність земельної ділянки, оригітальною площею 0,6700 га для цілей особистого селянського господарства із рахунок земельної ділянки, з визначеним кадастровим номером 4623683500.03.000.0155 на території Давидівської сільської ради Львівського району Львівської області.
2. Гр. Романюк Михайлу Миколайовичу, погоджений у встановленому порядку проект вкладу-строю щодо підвезення земельної ділянки у власність, подати на розгляд та затвердження сесії Давидівської сільської ради.
3. Контроль, за виконанням даного рішення покласти на голову постійної комісії з питань земельних відносин, природоохоронних та екологіч. Кішана М.Ю.



Володимир КЕРНІШКІВ



УКРАЇНА
ДАВИДІВСЬКА СІЛЬСЬКА РАДА
Львівського району Львівської області
12-та сесія 8-го демократичного скликання

Р І Ш Е Н Н Я № 397-12/2022

від 10 лютого 2022 року

Про надання дозволу на розробку проекту
землеустрою щодо відведення у власність
земельної ділянки для ведення ОСГ гр.
Марковському С.В. в с. Кротошин

Заслухавши начальника відділу земельних ресурсів Давидівської сільської ради Собенка З.М., який зачитав заяву гр. Марковського Сергія Валерійовича про надання дозволу на розроблення проекту землеустрою щодо відведення земельної ділянки, для передачі у власність, орієнтовною площею 0,0570 га для ведення особистого селянського господарства, розташованої в селі Кротошин Львівського району Львівської області, керуючись ст. 144 Конституції України, пп. 34 п. 1 ст. 26 Закону України "Про місцеве самоврядування в Україні", ст.ст. 12, 116, 118, 121, 122 Земельного кодексу України, врахувавши рекомендації постійної комісії з питань земельних відносин, природокористування та екології, сесія Давидівської сільської ради

ВИРШИЛА:

1. Надати гр. Марковському Сергію Валерійовичу дозвіл на розробку проекту землеустрою щодо відведення у власність земельної ділянки, орієнтовною площею 0,0570 га для ведення особистого селянського господарства в селі Кротошин Львівського району Львівської області.
2. Гр. Марковському Сергію Валерійовичу, погоджений у встановленому порядку проект землеустрою щодо відведення земельної ділянки у власність подати на розгляд та затвердження сесії Давидівської сільської ради.
3. Контроль за виконанням даного рішення покласти на голову постійної комісії з питань земельних відносин, природокористування та екології Кінаша М.Ю.



Сільський голова

Володимир КЕРНИЦЬКИЙ



УКРАЇНА
ДАВИДІВСЬКА СІЛЬСЬКА РАДА
Львівського району Львівської області
12-та сесія 8-го демократичного скликання

Р І Ш Е Н Н Я №398 - 12/2022

від 10 лютого 2022 року

Про надання дозволу гр. Корчук О.С.
на виготовлення проекту землеустрою
щодо відведення земельної ділянки
для ОСГ в с. Городиславичі

Заслухавши начальника відділу земельних ресурсів Давидівської сільської ради Собенка З.М., який запропонував зачитати гр. Корчук Оксани Семенівни про надання дозволу на виготовлення проекту землеустрою щодо відведення земельної ділянки та передачі у власність орієнтовною площею 0,2000 га для ведення особистого селянського господарства в с. Городиславичі, Львівського району, Львівської області, врахувавши пропозиції постійної комісії з питань земельних відносин, природокористування та екології, керуючись пп. 34 ч. 1 ст. 26 Закону України "Про місцеве самоврядування в Україні", ст. 12, 40, 116, 122, 186 Земельного кодексу України, ст. 55 Закону України "Про землеустрій", ст. 20 та п. 1 ст. 4-1 Закону України "Про державну реєстрацію речових прав на нерухоме майно та їх обтяжень", сесія Давидівської сільської ради

В И Р І Ш И Л А:

1. Надати гр. Корчук Оксані Семенівні дозвіл на розробку проекту землеустрою щодо відведення у власність земельної ділянки, орієнтовною площею 0,2000 га для ведення особистого селянського господарства в с. Городиславичі, Львівського району, Львівської області.
2. Гр. Корчук Оксані Семенівні, погоджений у встановленому порядку проект землеустрою щодо відведення земельної ділянки у власність подати на розгляд та затвердження сесії Давидівської сільської ради.
3. Контроль за виконанням даного рішення покласти на голову постійної комісії з питань земельних відносин, природокористування та екології Кінаша М.Ю.

Сільський голова

Володимир КЕРНИЦЬКИЙ





УКРАЇНА
ДАВИДІВСЬКА СІЛЬСЬКА РАДА
Львівського району Львівської області
12-та сесія 8-го демократичного скликання

Р І Ш Е Н Н Я №399 - 12/2022

від 10 лютого 2022 року

Про надання дозволу гр. Сохацькому Ю.С.
на виготовлення проекту землеустрою
щодо відведення земельної ділянки
для ведення ОСГ в с. Старе Село

Заслухавши начальника відділу земельних ресурсів Давидівської сільської ради Собенка З.М., який запропонував зачитати заяву гр. Сохацького Юрія Степановича про надання дозволу на виготовлення проекту землеустрою щодо відведення земельної ділянки та передачі у власність орієнтовною площею 0,1068 га для ведення особистого селянського господарства в с. Старе Село, Львівського району, Львівської області, врахувавши пропозиції постійної комісії з питань земельних відносин, природокористування та екології, керуючись пп. 34 ч. 1 ст. 26 Закону України "Про місцеве самоврядування в Україні", ст. 12, 40, 116, 122, 186 Земельного кодексу України, ст. 55 Закону України "Про землеустрій", ст. 20 та п. 1 ст. 4-1 Закону України "Про державну реєстрацію речових прав на нерухоме майно та їх обтяжень", сесія Давидівської сільської ради

В И Р І Ш И Л А:

1. Надати гр. Сохацькому Юрію Степановичу дозвіл на розробку проекту землеустрою щодо відведення у власність земельної ділянки, орієнтовною 0,1068 га для ведення особистого селянського господарства в с. Старе Село, Львівського району, Львівської області.
2. Гр. Сохацькому Юрію Степановичу, погоджений у встановленому порядку проєкт землеустрою щодо відведення земельної ділянки у власність подати на розгляд та затвердження сесії Давидівської сільської ради.
3. Контроль за виконанням даного рішення покласти на голову постійної комісії з питань земельних відносин, природокористування та екології Кінаша М.Ю.

Сільський голова

Володимир КЕРНИЦЬКИЙ





УКРАЇНА
ДАВИДІВСЬКА СІЛЬСЬКА РАДА
Львівського району Львівської області
12-та сесія 8-го демократичного скликання

Р І Ш Е Н Н Я №400 - 12/2022

від 10 лютого 2022 року

**Про надання дозволу гр. Лось Л.І.
на виготовлення проекту землеустрою
щодо відведення земельної ділянки
для ведення ОСГ в с. Старе Село**

Заслухавши начальника відділу земельних ресурсів Давидівської сільської ради Собенка З.М., який запропонував зачитати заяву гр. Лось Любові Іванівни про надання дозволу на виготовлення проекту землеустрою щодо відведення земельної ділянки та передачі у власність орієнтовною площею 0,1479 га для ведення особистого селянського господарства в с. Старе Село, Львівського району, Львівської області, врахувавши пропозиції постійної комісії з питань земельних відносин, природокористування та екології, керуючись пп. 34 ч. 1 ст. 26 Закону України “Про місцеве самоврядування в Україні”, ст. 12, 40, 116, 122, 186 Земельного кодексу України, ст. 55 Закону України “Про землеустрій”, ст. 20 та п. 1 ст. 4-1 Закону України “Про державну реєстрацію речових прав на нерухоме майно та їх обтяжень”, сесія Давидівської сільської ради

В И Р І Ш И Л А:

1. Надати гр. Лось Любові Іванівні дозвіл на розробку проекту землеустрою щодо відведення у власність земельної ділянки, орієнтовною 0,1479 га для ведення особистого селянського господарства в с. Старе Село, Львівського району, Львівської області.
2. Гр. Лось Любові Іванівні, погоджений у встановленому порядку проект землеустрою щодо відведення земельної ділянки у власність подати на розгляд та затвердження сесії Давидівської сільської ради.
3. Контроль за виконанням даного рішення покласти на голову постійної комісії з питань земельних відносин, природокористування та екології Кінаша М.Ю.



Володимир КЕРНИЦЬКИЙ



УКРАЇНА
ДАВИДІВСЬКА СІЛЬСЬКА РАДА
Львівського району Львівської області
12-та сесія 8-го демократичного скликання

Р І Ш Е Н Н Я №401 - 12/2022

від 10 лютого 2022 року

**Про надання дозволу гр. Лось Т.М.
на виготовлення проекту землеустрою
щодо відведення земельної ділянки
для ведення ОСГ в с. Старе Село**

Заслухавши начальника відділу земельних ресурсів Давидівської сільської ради Собенка З.М., який запропонував зачитати дошу гр. Лось Тариса Мироновича про надання дозволу на виготовлення проекту землеустрою щодо відведення земельної ділянки та передачі у власність орієнтовною площею 0,1000 га для ведення особистого селянського господарства в с. Старе Село, Львівського району, Львівської області, врахувавши пропозиції постійної комісії з питань земельних відносин, природокористування та екології, керуючись пп. 34 ч. 1 ст. 26 Закону України "Про місцеве самоврядування в Україні", ст. 12, 40, 116, 122, 186 Земельного кодексу України, ст. 55 Закону України "Про землеустрій", ст. 20 та п. 1 ст. 4-1 Закону України "Про державну реєстрацію речових прав на нерухоме майно та їх обтяжень", сесія Давидівської сільської ради

В И Р І Ш И Л А:

1. Надати гр. Лось Тарасу Мироновичу дозвіл на розробку проекту землеустрою щодо відведення у власність земельної ділянки, орієнтовною площею 0,1000 га для ведення особистого селянського господарства в с. Старе Село, Львівського району, Львівської області.
2. Гр. Лось Тарасу Мироновичу, погоджений у встановленому порядку проект землеустрою щодо відведення земельної ділянки у власність подати на розгляд та затвердження сесії Давидівської сільської ради.
3. Контроль за виконанням даного рішення покласти на голову постійної комісії з питань земельних відносин, природокористування та екології Кінаша М.Ю.

Сільський голова

Володимир КЕРНИЦЬКИЙ



УКРАЇНА
ДАВИДІВСЬКА СІЛЬСЬКА РАДА
Львівського району Львівської області
12-та сесія 8-го демократичного скликання

Р І Ш Е Н Н Я №402 - 12/2022

від 10 лютого 2022 року

**Про надання дозволу гр. Гордон І.С.
на виготовлення проекту землеустрою
щодо відведення земельної ділянки
для ведення ОСГ на території Давидівської сільської ради**

Заслухавши начальника відділу земельних ресурсів Давидівської сільської ради Собенка З.М., який запропонував зачитати заяву гр. Гордон Ірини Степанівни про надання дозволу на виготовлення проекту землеустрою щодо відведення земельної ділянки та передачі у власність орієнтовною площею 0,2980 га для ведення особистого селянського господарства на території Давидівської сільської ради, Львівського району, Львівської області, врахувавши пропозиції постійної комісії з питань земельних відносин, природокористування та екології, керуючись пп. 34 ч. 1 ст. 26 Закону України "Про місцеве самоврядування в Україні", ст. 12, 40, 116, 122, 186 Земельного кодексу України, ст. 55 Закону України "Про землеустрій", ст. 20 та п. 1 ст. 4-1 Закону України "Про державну реєстрацію речових прав на нерухоме майно та їх обтяжень", сесія Давидівської сільської ради

В И Р І Ш И Л А:

1. Надати гр. Гордон Ірині Степанівні дозвіл на розробку проекту землеустрою щодо відведення у власність земельної ділянки, орієнтовною 0,2980 га для ведення особистого селянського господарства на території Давидівської сільської ради, Львівського району, Львівської області.
2. Гр. Гордон Ірині Степанівні, погоджений у встановленому порядку проект землеустрою щодо відведення земельної ділянки у власність подати на розгляд та затвердження сесії Давидівської сільської ради.

Контроль за виконанням даного рішення покласти на голову постійної комісії з питань земельних відносин, природокористування та екології Кінаша М.Ю.



Володимир КЕРНИЦЬКИЙ



УКРАЇНА
ДАВИДІВСЬКА СІЛЬСЬКА РАДА
Львівського району Львівської області
12-та сесія 8-го демократичного скликання

Р І Ш Е Н Н Я №403 - 12/2022

від 10 лютого 2022 року

**Про надання дозволу гр. Лабіш М.П.
на виготовлення проекту землеустрою
щодо відведення земельної ділянки
для ведення ОСГ в с. Будьків**

Заслухавши начальника відділу земельних ресурсів Давидівської сільської ради Собенка З.М., який запропонував зачитати заяву гр. Лабіш Марії Петрівни про надання дозволу на виготовлення проекту землеустрою щодо відведення земельної ділянки та передачі у власність орієнтовною площею 0,2000 га для ведення особистого селянського господарства на території Львівської області, Львівського району, с. Будьків, врахувавши пропозиції постійної комісії з питань земельних відносин, природокористування та екології, керуючись пп. 34 ч. 1 ст. 26 Закону України "Про місцеве самоврядування в Україні", ст. 12, 40, 116, 122, 186 Земельного кодексу України, ст. 55 Закону України "Про землеустрій", ст. 20 та п. 1 ст. 4-1 Закону України "Про державну реєстрацію речових прав на нерухоме майно та їх обтяжень", сесія Давидівської сільської ради

В И Р І Ш И Л А:

1. Надати гр. Лабіш Марії Петрівні дозвіл на розробку проекту землеустрою щодо відведення у власність земельної ділянки, орієнтовною площею 0,2000 га для ведення особистого селянського господарства на території с. Будьків, Львівського району, Львівської області.
2. Гр. Лабіш Марії Петрівні, погоджений у встановленому порядку проект землеустрою щодо відведення земельної ділянки у власність подати на розгляд та затвердження сесії Давидівської сільської ради.
3. Контроль за виконанням даного рішення покласти на голову постійної комісії з питань земельних відносин, природокористування та екології Кінаша М.Ю.



Володимир КЕРНИЦЬКИЙ



УКРАЇНА
ДАВИДІВСЬКА СІЛЬСЬКА РАДА
Львівського району Львівської області
12-та сесія 8-го демократичного скликання

Р І Ш Е Н Н Я №404 - 12/2022

від 10 лютого 2022 року

**Про надання дозволу гр. Майкович С.І.
на виготовлення проекту землеустрою
щодо відведення земельної ділянки
для ОСГв с. Соснівка**

Заслухавши начальника відділу земельних ресурсів Давидівської сільської ради Собенка З.М., який запропонував зачитати заяву гр. Майкович Степана Івановича про надання дозволу на розроблення проекту землеустрою щодо відведення земельної ділянки та передачу її в приватну власність орієнтовною площею 0,0800 га для ведення особистого селянського господарства в с. Соснівка, вул. Стефаніка 38, Львівський район, Львівська область, врахувавши пропозиції постійної комісії з питань земельних відносин, природокористування та екології, керуючись пп. 34 ч. 1 ст. 26 Закону України "Про місцеве самоврядування в Україні", ст. 12, 40, 116, 122, 186 Земельного кодексу України, ст. 55 Закону України "Про землеустрій", ст. 20 та п. 1 ст. 4-1 Закону України "Про державну реєстрацію речових прав на нерухоме майно та їх обтяжень", сесія Давидівської сільської ради

В И Р І Ш И Л А:

1. Надати гр. Майкович Степану Івановичу дозвіл на розроблення проекту землеустрою щодо відведення земельної ділянки та передачу її в приватну власність орієнтовною площею 0,0800 га для ведення особистого селянського господарства в с. Соснівка, вул. Стефаніка 38, Львівський район, Львівська область.
2. Гр. Майкович Степану Івановичу, погоджений у встановленому порядку проект землеустрою щодо відведення земельної ділянки у власність подати на розгляд та затвердження сесії Давидівської сільської ради.
3. Контроль за виконанням даного рішення покласти на голову постійної комісії з питань земельних відносин, природокористування та екології Кішаша М.Ю.



Handwritten signature

Володимир КЕРНИЦЬКИЙ



УКРАЇНА
ДАВИДІВСЬКА СІЛЬСЬКА РАДА
Львівського району Львівської області
12-та сесія 8-го демократичного скликання

Р І Ш Е Н Н Я № 405-12/2022

від 10 лютого 2022 року

**Про надання дозволу гр. Михалусь Ю.І.
на виготовлення проекту землеустрою
щодо відведення земельної ділянки
для ОСГ в с. Бережани**

Заслухавши начальника відділу земельних ресурсів Давидівської сільської ради Собенка З.М., який запропонував зачитати Михалусь Юрія Ігоровича про надання дозволу на розроблення проекту землеустрою щодо відведення земельної ділянки та передачу її в приватну власність орієнтовною площею 0,1150 га для ведення особистого селянського господарства в с. Бережани, Львівський район, Львівська область, врахувавши пропозиції постійної комісії з питань земельних відносин, природокористування та екології, керуючись пп. 34 ч. 1 ст. 26 Закону України "Про місцеве самоврядування в Україні", ст. 12, 40, 116, 122, 186 Земельного кодексу України, ст. 55 Закону України "Про землеустрій", ст. 20 та п. 1 ст. 4-1 Закону України "Про державну реєстрацію речових прав на нерухоме майно та їх обтяжень", сесія Давидівської сільської ради

В И Р І Ш И Л А:

- 1) Надати гр. Михалусь Юрію Ігоровичу дозвіл на розроблення проекту землеустрою щодо відведення земельної ділянки та передачу її в приватну власність орієнтовною площею 0,1150 га для ведення особистого селянського господарства в с. Бережани, Львівський район, Львівська область.
- 2) Контроль за виконанням даного рішення покласти на голову постійної комісії з питань земельних відносин, природокористування та екології Кінаша М.ІО.



Володимир КЕРНИЦЬКИЙ



УКРАЇНА
ДАВИДІВСЬКА СІЛЬСЬКА РАДА
Львівського району Львівської області
12-та сесія 8-го демократичного скликання

Р І Ш Е Н Н Я №406 - 12/2022

10 лютого 2022 року

про надання дозволу гр. Ушковій Н.А.
на виготовлення проекту землеустрою
щодо відведення земельної ділянки
для ОСГ в с. Чишки

Заслухавши начальника відділу земельних ресурсів Давидівської сільської ради Собенка З.М., який запропонував зачитати заяву гр. Ушкової Наталії Андріївни про надання дозволу на виготовлення проекту землеустрою щодо відведення земельної ділянки та передачі у власність орієнтовною площею 0,1000 га для ведення особистого селянського господарства в с. Чишки, Львівського району, Львівської області, врахувавши пропозиції постійної комісії з питань земельних відносин, природокористування та екології, керуючись пп. 34 ч. 1 ст. 26 Закону України "Про існування самоврядування в Україні", ст. 12, 40, 116, 122, 186 Земельного кодексу України, ст. 55 Закону України "Про землеустрій", ст. 20 та п. 1 ст. 4-1 Закону України Про державну реєстрацію речових прав на нерухоме майно та їх обтяжень", сесія Давидівської сільської ради

В И Р І Ш И Л А:

1. Надати гр. Ушковій Наталії Андріївні дозвіл на розробку проекту землеустрою щодо відведення у власність земельної ділянки, орієнтовною площею 0,1000 га для ведення особистого селянського господарства в с. Чишки, Львівського району, Львівської області.
2. Гр. Ушковій Наталії Андріївні, погоджений у встановленому порядку проект землеустрою щодо відведення земельної ділянки у власність подати на розгляд та затвердження сесії Давидівської сільської ради.
3. Контроль за виконанням даного рішення покласти на голову постійної комісії з питань земельних відносин, природокористування та екології Кінаша М.Ю.



Володимир КЕРНИЦЬКИЙ



УКРАЇНА
ДАВИДІВСЬКА СІЛЬСЬКА РАДА
Львівського району Львівської області
12-та сесія 8-го демократичного скликання

Р І Ш Е Н Н Я № 407-12/2022

від 10 лютого 2022 року

Про надання дозволу на розробку проекту
землеустрою щодо відведення у власність
земельної ділянки для ведення ОСГ
гр. Улицькому М.Д. в с. Давидів

Заслухавши начальника відділу земельних ресурсів Давидівської сільської ради Собенка З.М., який зачитав заяву гр. Улицького Михайла Дмитровича про надання дозволу на розроблення проекту землеустрою щодо відведення земельної ділянки у власність, орієнтовною площею 0,0300 га, для ведення особистого селянського господарства, розташованої за адресою: Львівська область, Львівський район, с. Давидів, керуючись ст. 144 Конституції України, пп. 34 п. 1 ст. 26 Закону України "Про місцеве самоврядування в Україні", ст.ст. 12, 116, 118, 121, 122 Земельного кодексу України, врахувавши рекомендації постійної комісії з питань земельних відносин, природокористування та екології, сесія Давидівської сільської ради

ВИРІШИЛА:

1. Надати гр. Улицькому Михайлу Дмитровичу дозвіл на розробку проекту землеустрою щодо відведення у власність земельної ділянки, орієнтовною площею 0,0300 га для ведення особистого селянського господарства в селі Давидів Львівського району Львівської області.
2. Гр. Улицькому Михайлу Дмитровичу, погоджений у встановленому порядку проект землеустрою щодо відведення земельної ділянки у власність подати на розгляд та затвердження сесії Давидівської сільської ради.
3. Контроль за виконанням даного рішення покласти на голову постійної комісії з питань земельних відносин, природокористування та екології Кінаша М.Ю.

Сільський голова



Володимир КЕРНИЦЬКИЙ



УКРАЇНА
ДАВИДІВСЬКА СІЛЬСЬКА РАДА
Львівського району Львівської області
12-та сесія 8-го демократичного скликання

Р І Ш Е Н Н Я №408 - 12/2022

від 10 лютого 2022 року
Про надання дозволу на розробку проєкту
землеустрою щодо відведення у власність
земельної ділянки для ведення ОСГ
гр. Луковському М.П. в с. Гринів

Заслухавши начальника відділу земельних ресурсів Давидівської сільської ради Собенка З.М., який зачитав заяву гр. Луковського Мирона Павловича про надання дозволу на розроблення проєкту землеустрою щодо відведення земельної ділянки у власність, орієнтовною площею 0,7000 га для ведення особистого селянського господарства, яка знаходиться за адресою: Львівська область, Львівський район, с. Гринів, керуючись ст. 144 Конституції України, пп. 34 п. 1 ст. 26 Закону України "Про місцеве самоврядування в Україні", ст.ст. 12, 116, 118, 121, 122 Земельного кодексу України, врахувавши рекомендації постійної комісії з питань земельних відносин, природокористування та екології, сесія Давидівської сільської ради

ВИРІШИЛА:

1. Надати гр. Луковському Мирону Павловичу дозвіл на розробку проєкту землеустрою щодо відведення у власність земельної ділянки, орієнтовною площею 0,7000 га для ведення особистого селянського господарства в с. Гринів Львівського району Львівської області.
2. Гр. Луковському Мирону Павловичу, погоджений у встановленому порядку проєкт землеустрою щодо відведення земельної ділянки у власність подати на розгляд та затвердження сесії Давидівської сільської ради.
3. Контроль за виконанням даного рішення покласти на голову постійної комісії з питань земельних відносин, природокористування та екології Кінаша М.Ю.



Володимир КЕРНИЦЬКИЙ



УКРАЇНА
ДАВИДІВСЬКА СІЛЬСЬКА РАДА
Львівського району Львівської області
12-та сесія 8-го демократичного скликання

Р І Ш Е Н Н Я № 409-12/2022

від 10 лютого 2022 року

Про надання дозволу гр. Кабусь П.Е.
на виготовлення проекту землеустрою
щодо відведення земельної ділянки
для ведення ОСГ в с. Старе Село

Заслухавши начальника відділу земельних ресурсів Давидівської сільської ради Івонка З.М., який запропонував зачитати заяву гр. Кабусь Павла Емільяновича про надання дозволу на виготовлення проекту землеустрою щодо відведення земельної ділянки та передачі у власність орієнтовною площею 0,0900 га для ведення особистого селянського господарства в с. Старе Село, Львівського району, Львівської області, заслухавши пропозиції постійної комісії з питань земельних відносин, проєкологів, проєктування та екології, керуючись пп. 34 ч. 1 ст. 26 Закону України "Про місцеве самоврядування в Україні", ст.12, 40, 116, 122, 186 Земельного кодексу України, ст. 55 Закону України "Про землеустрій", ст. 20 та п. 1 ст. 4-1 Закону України про державну реєстрацію речових прав на нерухоме майно та їх обтяжень", сесія Давидівської сільської ради

В И Р І Ш И Л А:

- 1) Надати гр. Кабусь Павлу Емільяновичу дозвіл на розробку проекту землеустрою щодо відведення у власність земельної ділянки, орієнтовною 0,0900 га для ведення особистого селянського господарства в с. Старе Село, Львівського району, Львівської області в с. Старе Село, Львівського району, Львівської області.
- 2) Гр. Кабусь Павлу Емільяновичу, погоджений у встановленому порядку проект землеустрою щодо відведення земельної ділянки у власність подати на розгляд та затвердження сесії Давидівської сільської ради.
- 3) Контроль за виконанням даного рішення покласти на голову постійної комісії з питань земельних відносин, проєкологів, проєктування та екології Кінаша М.Ю.




Володимир КЕРНИЦЬКИЙ



УКРАЇНА
ДАВИДІВСЬКА СІЛЬСЬКА РАДА
Львівського району Львівської області
12-та сесія 8-го демократичного скликання

Р І Ш Е Н Н Я № 410-12/2022

від 10 лютого 2022 року

Про надання дозволу гр. Островській С.О.
на виготовлення проекту землеустрою
щодо відведення земельної ділянки
для ведення ОСГ в с. Старе Село

Заслухавши начальника відділу земельних ресурсів Давидівської сільської ради Хбенка З.М., який запропонував зачитати заяву гр. Островської Соломії Орестівни про надання дозволу на виготовлення проекту землеустрою щодо відведення земельної ділянки та передачі у власність орієнтовною площею 0,0900 га для ведення особистого селянського господарства в с. Старе Село, Львівського району, Львівської області, заслухавши пропозиції постійної комісії з питань земельних відносин, природокористування та екології, керуючись пп. 34 ч. 1 ст. 26 Закону України "Про сучасне самоврядування в Україні", ст.12, 40, 116, 122, 186 Земельного кодексу України, ст. 55 Закону України "Про землеустрій", ст. 20 та п. 1 ст. 4-1 Закону України Про державну реєстрацію речових прав на нерухоме майно та їх обтяжень", сесія Давидівської сільської ради

В И Р І Ш И Л А:

- 1) Надати гр. Островській Соломії Орестівній дозвіл на розробку проекту землеустрою щодо відведення у власність земельної ділянки, орієнтовною 0,0900 га для ведення особистого селянського господарства в с. Старе Село, Львівського району, Львівської області в с. Старе Село, Львівського району, Львівської області.
- 2) Гр. Островській Соломії Орестівній, погоджений у встановленому порядку проект землеустрою щодо відведення земельної ділянки у власність подати на розгляд та затвердження сесії Давидівської сільської ради.
- 3) Контроль за виконанням даного рішення покласти на голову постійної комісії з питань земельних відносин, природокористування та екології Кінаша М.Ю.



Володимир КЕРНИЦЬКИЙ



УКРАЇНА
ДАВИДІВСЬКА СІЛЬСЬКА РАДА
Львівського району Львівської області
12-та сесія 8-го демократичного скликання

РІШЕННЯ № 411-12/2022

від 10 лютого 2022 року

Про надання дозволу гр. Согор Л.Р.
на виготовлення проекту землеустрою
щодо відведення земельної ділянки
для ведення ОСГ в с. Бережани

Заслухавши начальника відділу земельних ресурсів Давидівської сільської ради
Кобенка З.М., який запропонував зачитати заяву гр. Согор Людмили Романівни про
надання дозволу на виготовлення проекту землеустрою щодо відведення земельної
ділянки та передачі у власність орієнтовною площею 0,0650 га для ведення особистого
селянського господарства в с. Бережани, Львівського району, Львівської області.
Заслухавши пропозиції постійної комісії з питань земельних відносин,
природокористування та екології, керуючись пп. 34 ч. 1 ст. 26 Закону України "Про
справе самоврядування в Україні", ст. 12, 116, 122, 186 Земельного кодексу України,
ст. 55 Закону України "Про землеустрій", ст. 20 та п. 1 ст. 4-1 Закону України "Про
державну реєстрацію речових прав на нерухоме майно та їх обтяжень", сесія
Давидівської сільської ради

ВИРІШИЛА:

Надати гр. Согор Людмилі Романівні дозвіл на розробку проекту землеустрою
щодо відведення у власність земельної ділянки, орієнтовною площею 0,0650 га для
ведення особистого селянського господарства в с. Бережани, Львівського району,
Львівської області.

Контроль за виконанням даного рішення покласти на голову постійної комісії
з питань земельних відносин, природокористування та екології Кінаша М.Ю.



Володимир КЕРНИЦЬКИЙ



УКРАЇНА
ДАВИДІВСЬКА СІЛЬСЬКА РАДА
Львівського району Львівської області
12-та сесія 8-го демократичного скликання

Р І Ш Е Н Н Я №412 - 12/2022

від 10 лютого 2022 року

Про надання дозволу гр. Ситник Г.В.
на виготовлення проекту землеустрою
щодо відведення земельної ділянки
для ОСГ в с. Гаї

Заслухавши начальника відділу земельних ресурсів Давидівської сільської ради Собенка З.М., який запропонував зачитати заяву гр. Ситник Галини Василівни про надання дозволу на виготовлення проекту землеустрою щодо відведення земельної ділянки та передачі у власність орієнтовною площею 0,1173 га для ведення особистого селянського господарства в с. Гаї, Львівського району, Львівської області, врахувавши пропозиції постійної комісії з питань земельних відносин, природокористування та екології, керуючись пп. 34 ч. 1 ст. 26 Закону України "Про місцеве самоврядування в Україні", ст. 12, 40, 116, 122, 186 Земельного кодексу України, ст. 55 Закону України "Про землеустрій", ст. 20 та п. 1 ст. 4-1 Закону України "Про державну реєстрацію речових прав на нерухоме майно та їх обтяжень", сесія Давидівської сільської ради

В И Р І Ш И Л А:

1. Надати гр. Ситник Галині Василівні дозвіл на розробку проекту землеустрою щодо відведення у власність земельної ділянки, орієнтовною площею 0,1173 га для ведення особистого селянського господарства в с. Гаї, Львівського району, Львівської області.
2. Гр. Ситник Галині Василівні, погоджений у встановленому порядку проект землеустрою щодо відведення земельної ділянки у власність подати на розгляд та затвердження сесії Давидівської сільської ради.
3. Контроль за виконанням даного рішення покласти на голову постійної комісії з питань земельних відносин, природокористування та екології Кінаша М.Ю.

Сільський голова

Володимир КЕРНИЦЬКИЙ



УКРАЇНА
ДАВИДІВСЬКА СІЛЬСЬКА РАДА
Львівського району Львівської області
12-та сесія 8-го демократичного скликання

Р І Ш Е Н Н Я №413 - 12/2022

від 10 лютого 2022 року

Про надання дозволу гр. Грендиш Е.І.
на виготовлення проекту землеустрою
щодо відведення земельної ділянки
для ОСГ в с. Гаї

Заслухавши начальника відділу земельних ресурсів Давидівської сільської ради Собенка З.М., який запропонував зачитати заяву гр. Грендиш Емілії Іванівни про надання дозволу на виготовлення проекту землеустрою щодо відведення земельної ділянки та передачі у власність орієнтовною площею 0,1300 га для ведення особистого селянського господарства в с. Гаї, Львівського району, Львівської області., врахувавши пропозиції постійної комісії з питань земельних відносин, природокористування та екології, керуючись пп. 34 ч. 1 ст. 26 Закону України "Про місцеве самоврядування в Україні", ст. 12, 40, 116, 122, 186 Земельного кодексу України, ст. 55 Закону України "Про землеустрій", ст. 20 та п. 1 ст. 4-1 Закону України "Про державну реєстрацію речових прав на нерухоме майно та їх обтяжень", сесія Давидівської сільської ради

В И Р І Ш И Л А:

1. Надати гр. Грендиш Емілії Іванівні дозвіл на розробку проекту землеустрою щодо відведення у власність земельної ділянки, орієнтовною площею 0,1300 га для ведення особистого селянського господарства в с. Гаї, Львівського району, Львівської області.
2. Гр. Грендиш Емілії Іванівні, погоджений у встановленому порядку проект землеустрою щодо відведення земельної ділянки у власність подати на розгляд та затвердження сесії Давидівської сільської ради.
3. Контроль за виконанням даного рішення покласти на голову постійної комісії з питань земельних відносин, природокористування та екології Кінаша М.Ю.



Володимир КЕРНИЦЬКИЙ

Підпис

[Handwritten signatures and notes in blue ink on the left page]



УКРАЇНА
ДАВИДІВСЬКА СІЛЬСЬКА РАДА
Львівського району Львівської області
12-та сесія 8-го демократичного скликання

Р І Ш Е Н Н Я №414 - 12/2022

від 10 лютого 2022 року

Про надання дозволу гр. Самолюк О.В.
на виготовлення проекту землеустрою
щодо відведення земельної ділянки
для ОСГ в с. Пасіки-Зубрицькі

Заслухавши начальника відділу земельних ресурсів Давидівської сільської ради
Кінаша М.Ю., який запропонував зачитати гр. Самолюк Ольги Валеріївни про надання
дозволу на виготовлення проекту землеустрою щодо відведення земельної ділянки та
власність орієнтовною площею 0,0550 га для ведення особистого селянського
господарства в с. Пасіки-Зубрицькі, Львівського району, Львівської області, врахувавши
висновки постійної комісії з питань земельних відносин, природокористування та
екології, керуючись пп. 34 ч. 1 ст. 26 Закону України "Про місцеве самоврядування в
Україні", ст. 12, 40, 116, 122, 186 Земельного кодексу України, ст. 55 Закону України
"Про землеустрій", ст. 20 та п. 1 ст. 4-1 Закону України "Про державну реєстрацію
прав на нерухоме майно та їх обтяжень", сесія Давидівської сільської ради

В И Р І Ш И Л А:

Надати гр. Самолюк Ользі Валеріївни дозвіл на розробку проекту землеустрою
щодо відведення у власність земельної ділянки, орієнтовною площею 0,0550 га для
ведення особистого селянського господарства в с. Пасіки-Зубрицькі, Львівського району,
Львівської області.

Гр. Самолюк Ользі Валеріївни, погоджений у встановленому порядку проект
землеустрою щодо відведення земельної ділянки у власність подати на розгляд та
затвердження сесії Давидівської сільської ради.

Контроль за виконанням даного рішення покласти на голову постійної комісії з
питань земельних відносин, природокористування та екології Кінаша М.Ю.



[Handwritten signature in blue ink]

Володимир КЕРНИЦЬКИЙ

Підпис

Handwritten signatures and initials on the left margin.



УКРАЇНА
ДАВИДІВСЬКА СІЛЬСЬКА РАДА
Львівського району Львівської області
12-та сесія 8-го демократичного скликання

Р І Ш Е Н Н Я № 415-12/2022

від 10 лютого 2022 року

**Про надання дозволу гр. Корчинському В.І.
на розробку проекту землеустрою
щодо відведення земельної ділянки у власність
для ОСГ на території Давидівської сільської ради**

Заслухавши начальника відділу земельних ресурсів Давидівської сільської ради Собенка З.М., який зачитав заяву учасника бойових дій гр. Корчинського Володимира Ігоровича про надання дозволу на виготовлення проекту землеустрою щодо відведення земельної ділянки та передачі у власність орієнтовною площею 0,5500 га за рахунок земельної ділянки з кадастровим номером 4623685100:05:000:0125 для ведення особистого селянського господарства на території Давидівської сільської ради, Львівського району, Львівської області, врахувавши пропозиції постійної комісії з питань земельних відносин, природокористування та екології, керуючись ст. 144 Конституції України, пп. 34 п. 1 ст. 26 Закону України "Про місцеве самоврядування в Україні", ст.ст. 12, 116, 118, 121, 122, 186 Земельного кодексу України, ст. 20 та п. 1 ст. 4-1 Закону України "Про державну реєстрацію речових прав на нерухоме майно та їх обтяжень" сесія Давидівської сільської ради

В И Р І Ш И Л А:

1. Надати гр. Корчинському Володимиру Ігоровичу дозвіл на розробку проекту землеустрою щодо відведення у власність земельної ділянки, орієнтовною площею 0,5000 га за рахунок земельної ділянки з кадастровим номером 4623685100:05:000:0125 для ведення особистого селянського господарства на території Давидівської сільської ради, Львівського району, Львівської області.
2. Гр. Корчинському Володимиру Ігоровичу, погоджений у встановленому порядку проект землеустрою щодо відведення земельної ділянки у власність подати на розгляд та затвердження сесії Давидівської сільської ради.
3. Контроль за виконанням даного рішення покласти на голову постійної комісії з питань земельних відносин, природокористування та екології Кінаша М.Ю.



Handwritten signature of Volodymyr Kernitskyi in blue ink.

Володимир КЕРНИЦЬКИЙ

Тілнис

Handwritten notes and signatures in blue ink on the left page.



УКРАЇНА
ДАВИДІВСЬКА СІЛЬСЬКА РАДА
Львівського району Львівської області
12-та сесія 8-го демократичного скликання

РІШЕННЯ № 416-12/2022

взяв 10 лютого 2022 року

Про надання дозволу гр. Гугучія Д.Г.
на розробку проекту землеустрою
щодо відведення земельної ділянки у власність
для ОСГ на території Давидівської сільської ради

Заслухавши начальника відділу земельних ресурсів Давидівської сільської ради Собенка З.М., який зачитав заяву учасника бойових дій гр. Гугучія Давида Гуріковича про надання дозволу на виготовлення проекту землеустрою щодо відведення земельної ділянки та передачі у власність орієнтовною площею 0,5500 га за рахунок земельної ділянки з кадастровим номером 4623685100:05:000:0125 для ведення особистого селянського господарства на території Давидівської сільської ради, Львівського району, Львівської області, врахувавши пропозиції постійної комісії з питань земельних відносин, природокористування та екології, керуючись ст. 144 Конституції України, пп. 34 п. 1 ст. 26 Закону України "Про місцеве самоврядування в Україні", ст.ст. 12, 116, 118, 121, 122, 186 Земельного кодексу України, ст. 20 та п. 1 ст. 4-1 Закону України "Про державну реєстрацію речових прав на нерухоме майно та їх обтяжень" сесія Давидівської сільської ради

ВИРІШИЛА:

1. Надати гр. Гугучія Давиду Гуріковичу дозвіл на розробку проекту землеустрою щодо відведення у власність земельної ділянки, орієнтовною площею 0,5000 га за рахунок земельної ділянки з кадастровим номером 4623685100:05:000:0125 для ведення особистого селянського господарства на території Давидівської сільської ради, Львівського району, Львівської області.
2. Гр. Гугучія Давиду Гуріковичу, погоджений у встановленому порядку проект землеустрою щодо відведення земельної ділянки у власність подати на розгляд та затвердження сесії Давидівської сільської ради.
3. Контроль за виконанням даного рішення покласти на голову постійної комісії з питань земельних відносин, природокористування та екології Кінаша М.Ю.



Handwritten signature in blue ink

Володимир КЕРНИЦЬКИЙ



УКРАЇНА
ДАВИДІВСЬКА СІЛЬСЬКА РАДА
Львівського району Львівської області
12-та сесія 8-го демократичного скликання

Р І Ш Е Н Н Я № 417-12/2022

від 10 лютого 2022 року

Про надання дозволу гр. Дячишин С.М.
на розробку проекту землеустрою
щодо відведення земельної ділянки у власність
для ОСГ на території Давидівської сільської ради

Заслухавши начальника відділу земельних ресурсів Давидівської сільської ради Собенка З.М., який зачитав учасника бойових дій гр. Дячишин Сергію Михайловичу про надання дозволу на виготовлення проекту землеустрою щодо відведення земельної ділянки та передачі у власність орієнтовною площею 0,5000 га за рахунок земельної ділянки з кадастровим номером 4623685100:05:000:0125 для ведення особистого селянського господарства на території Давидівської сільської ради, Львівського району, Львівської області, врахувавши пропозиції постійної комісії з питань земельних відносин, природокористування та екології, керуючись ст. 144 Конституції України, пп. 34 п. 1 ст. 26 Закону України "Про місцеве самоврядування в Україні", ст.ст. 12, 116, 117, 121, 122, 186 Земельного кодексу України, ст. 20 та п. 1 ст. 4-1 Закону України "Про державну реєстрацію речових прав на нерухоме майно та їх обтяжень" сесія Давидівської сільської ради

В И Р І Ш И Л А:

1. Надати гр. Дячишин Сергію Михайловичу дозвіл на розробку проекту землеустрою щодо відведення у власність земельної ділянки, орієнтовною площею 0,5000 га за рахунок земельної ділянки з кадастровим номером 4623685100:05:000:0125 для ведення особистого селянського господарства на території Давидівської сільської ради, Львівського району, Львівської області.
2. Гр. Дячишин Сергію Михайловичу, погоджений у встановленому порядку проект землеустрою щодо відведення земельної ділянки у власність подати на розгляд та затвердження сесії Давидівської сільської ради
3. Контроль за виконанням даного рішення покласти на голову постійної комісії з питань земельних відносин, природокористування та екології Кінаша М.Ю.

сільський голова

Володимир КЕРНИЦЬКИЙ



УКРАЇНА
ДАВИДІВСЬКА СІЛЬСЬКА РАДА
Львівського району Львівської області
12-та сесія 8-го демократичного скликання

Р І Ш Е Н Н Я № 418-12/2022

від 10 лютого 2022 року

Про надання дозволу гр. Вовк В.-Л. Ю.
на розробку проекту землеустрою

щодо відведення земельної ділянки у власність
для ОСГ на території Давидівської сільської ради

Заслухавши начальника відділу земельних ресурсів Давидівської сільської ради Собенка З.М., який, учасника бойових дій гр. Вовк Віталія-Любомира Юрійовича про надання дозволу на виготовлення проекту землеустрою щодо відведення земельної ділянки та передачі у власність орієнтовною площею 0,5500 га за рахунок земельної ділянки з кадастровим номером 4623685100:05:000:0125 для ведення особистого селянського господарства на території Давидівської сільської ради, Львівського району, Львівської області, врахувавши пропозиції постійної комісії з питань земельних відносин, природокористування та екології, керуючись ст. 144 Конституції України, пп. 34 п. 1 ст. 26 Закону України "Про місцеве самоврядування в Україні", ст.ст. 12, 116, 118, 121, 122, 186 Земельного кодексу України, ст. 20 та п. 1 ст. 4-1 Закону України "Про державну реєстрацію речових прав на нерухоме майно та їх обтяжень", сесія Давидівської сільської ради

В И Р І Ш И Л А:

1. Надати гр. Вовк Віталію-Любомиру Юрійовичу дозвіл на розробку проекту землеустрою щодо відведення у власність земельної ділянки, орієнтовною площею 0,5000 га за рахунок земельної ділянки з кадастровим номером 4623685100:05:000:0125 для ведення особистого селянського господарства на території Давидівської сільської ради, Львівського району, Львівської області.
2. Гр. Вовк Віталію-Любомиру Юрійовичу, погоджений у встановленому порядку проект землеустрою щодо відведення земельної ділянки у власність подати на розгляд та затвердження сесії Давидівської сільської ради.
3. Контроль за виконанням даного рішення покласти на голову постійної комісії з питань земельних відносин, природокористування та екології Кінаша М.Ю.

Сільський голова

Володимир КЕРНИЦЬКИЙ



УКРАЇНА
ДАВИДІВСЬКА СІЛЬСЬКА РАДА
Львівського району Львівської області
12-та сесія 8-го демократичного скликання

Р І Ш Е Н Н Я № 419-12/2022

10 лютого 2022 року

Про надання дозволу гр. Томілін А.В.
на розробку проекту землеустрою
щодо відведення земельної ділянки у власність
ОСГ на території Давидівської сільської ради

Заслухавши начальника відділу земельних ресурсів Давидівської сільської ради Собенка З.М., який, учасника бойових дій гр. Томілін Андрія Валерійовича про надання дозволу на виготовлення проекту землеустрою щодо відведення земельної ділянки та передачі у власність орієнтовною площею 0,5500 га за рахунок земельної ділянки з кадастровим номером 4623685100:05:000:0125 для ведення особистого селянського господарства на території Давидівської сільської ради, Львівського району, Львівської області, врахувавши пропозиції постійної комісії з питань земельних відносин, природокористування та екології, керуючись ст. 144 Конституції України, пп. 34 п. 1 ст. 26 Закону України "Про місцеве самоврядування в Україні", ст.ст. 12, 116, 118, 121, 122, 186 Земельного кодексу України, ст. 20 та п. 1 ст. 4-1 Закону України "Про державну реєстрацію речових прав на нерухоме майно та їх обтяжень" сесія Давидівської сільської ради

В И Р І Ш И Л А:

1. Надати гр. Томілін Андрію Валерійовичу дозвіл на розробку проекту землеустрою щодо відведення у власність земельної ділянки, орієнтовною площею 0,5000 га за рахунок земельної ділянки з кадастровим номером 4623685100:05:000:0125 для ведення особистого селянського господарства на території Давидівської сільської ради, Львівського району, Львівської області.
2. Гр. Томілін Андрію Валерійовичу, погоджений у встановленому порядку проект землеустрою щодо відведення земельної ділянки у власність подати на розгляд та затвердження сесії Давидівської сільської ради
3. Контроль за виконанням даного рішення покласти на голову постійної комісії з питань земельних відносин, природокористування та екології Кінаша М.Ю.

Сільський голова

Володимир КЕРНИЦЬКИЙ



УКРАЇНА
ДАВИДІВСЬКА СІЛЬСЬКА РАДА
Львівського району Львівської області
12-та сесія 8-го демократичного скликання

Р І Ш Е Н Н Я № 420-12/2022

10 лютого 2022 року

Про надання дозволу гр. Горошко С.М.
на розробку проекту землеустрою
щодо відведення земельної ділянки у власність
для ОСГ на території Давидівської сільської ради

Заслухавши начальника відділу земельних ресурсів Давидівської сільської ради Собенка З.М., який, учасника бойових дій гр. Горошко Степана Миколайовича про надання дозволу на виготовлення проекту землеустрою щодо відведення земельної ділянки та передачі у власність орієнтовною площею 0,6500 га за рахунок земельної ділянки з кадастровим номером 4623685100:05:000:0125 для ведення особистого селянського господарства на території Давидівської сільської ради, Львівського району, Львівської області, врахувавши пропозиції постійної комісії з питань земельних відносин, природокористування та екології, керуючись ст. 144 Конституції України, пп. 34 п. 1 ст. 26 Закону України "Про місцеве самоврядування в Україні", ст.ст. 12, 116, 118, 121, 122, 186 Земельного кодексу України, ст. 20 та п. 1 ст. 4-1 Закону України "Про державну реєстрацію речових прав на нерухоме майно та їх обтяжень" сесія Давидівської сільської ради

В И Р І Ш И Л А:

1. Надати гр. Горошко Степану Миколайовичу дозвіл на розробку проекту землеустрою щодо відведення у власність земельної ділянки, орієнтовною площею 0,5000 га за рахунок земельної ділянки з кадастровим номером 4623685100:05:000:0125 для ведення особистого селянського господарства на території Давидівської сільської ради, Львівського району, Львівської області.
2. Гр. Горошко Степану Миколайовичу, погоджений у встановленому порядку проект землеустрою щодо відведення земельної ділянки у власність подати на розгляд та затвердження сесії Давидівської сільської ради
3. Контроль за виконанням даного рішення покласти на голову постійної комісії з питань земельних відносин, природокористування та екології Кінаша М.Ю.

Сільський голова

Володимир КЕРНИЦЬКИЙ



УКРАЇНА
ДАВИДІВСЬКА СІЛЬСЬКА РАДА
Львівського району Львівської області
12-та сесія 8-го демократичного скликання

Р І Ш Е Н Н Я №421 - 12/2022

від 10 лютого 2022 року

Про надання дозволу на розробку проекту
землеустрою щодо відведення у власність
земельної ділянки для ведення ОСГ
гр. Галушак Галині Романівні в с. Давидів

Заслухавши начальника відділу земельних ресурсів Давидівської сільської ради Собенка З.М., який зачитав заяву гр. Чубик Богдана Григоровича (згідно договору про надання правової допомоги гр. Галушак Галині Романівні) про надання дозволу на розроблення проекту землеустрою щодо відведення земельної ділянки, для передачі у власність, орієнтовною площею 0,1420 га, кадастровий номер 4623682400:06:000:0189 для ведення особистого селянського господарства, розташованої в с. Давидів Львівського району Львівської області, керуючись ст. 144 Конституції України, пп. 34 п. 1 ст. 26 Закону України "Про місцеве самоврядування в Україні", ст.ст. 12, 116, 118, 121, 122 Земельного кодексу України, врахувавши рекомендації постійної комісії з питань земельних відносин, природокористування та екології, сесія Давидівської сільської ради

ВИРІШИЛА:

Надати гр. Галушак Галині Романівні дозвіл на розробку проекту землеустрою щодо відведення у власність земельної ділянки, площею 0,1420 га, кадастровий номер 4623682400:06:000:0189 для ведення особистого селянського господарства на території Давидівської сільської ради Львівського району Львівської області.

Гр. Галушак Галині Романівні, погоджений у встановленому порядку проект землеустрою щодо відведення земельної ділянки у власність подати на розгляд та затвердження сесії Давидівської сільської ради.

Контроль за виконанням даного рішення покласти на голову постійної комісії з питань земельних відносин, природокористування та екології Кінаша М.Ю.

Сільський голова

Володимир КЕРНИЦЬКИЙ



УКРАЇНА
ДАВИДІВСЬКА СІЛЬСЬКА РАДА
Львівського району Львівської області
12-та сесія 8-го демократичного скликання

Р І Ш Е Н Н Я №422 - 12/2022

від 10 лютого 2022 року

Про надання дозволу на розробку проекту
землеустрою щодо відведення у власність
земельної ділянки для ведення ОСГ гр.
Майовець М.О. на території Давидівської
сільської ради

Заслухавши начальника відділу земельних ресурсів Давидівської сільської ради Собенка З.М., який зачитав заяву гр. Майовець Марти Орестівни про надання дозволу на розроблення проекту землеустрою щодо відведення земельної ділянки, для передачі у власність для ведення особистого селянського господарства, орієнтовною площею 2,0000 га, за рахунок земельної ділянки з кадастровим номером 4623683100:07:000:0174 на території Давидівської сільської ради Львівського району Львівської області, керуючись ст. 144 Конституції України, пп. 34 п. 1 ст. 26 Закону України "Про місцеве самоврядування в Україні", ст.ст. 12, 116, 118, 121, 122 Земельного кодексу України, врахувавши рекомендації постійної комісії з питань земельних відносин, природокористування та екології, сесія Давидівської сільської ради

ВИРІШИЛА:

1. Надати гр. Майовець Марті Орестівні дозвіл на розробку проекту землеустрою щодо відведення у власність земельної ділянки, орієнтовною площею 2,0000 га для ведення особистого селянського господарства за рахунок земельної ділянки, з кадастровим номером 4623683100:07:000:0174 на території Давидівської сільської ради Львівського району Львівської області.

2. Гр. Майовець Марті Орестівні, погоджений у встановленому порядку проект землеустрою щодо відведення земельної ділянки у власність подати на розгляд та затвердження сесії Давидівської сільської ради.

3. Контроль за виконанням даного рішення покласти на голову постійної комісії з питань земельних відносин, природокористування та екології Кінаша М.Ю.

Сільський голова

Володимир КЕРНИЦЬКИЙ

Підпис



УКРАЇНА
ДАВИДІВСЬКА СІЛЬСЬКА РАДА
Львівського району Львівської області
12-та сесія 8-го демократичного скликання

Р І Ш Е Н Н Я №423 - 12/2022

від 10 лютого 2022 року

Про надання дозволу на розробку проекту землеустрою щодо відведення у власність земельної ділянки для ведення ОСГ гр. Майовець М.Я. на території Давидівської сільської ради

Заслухавши начальника відділу земельних ресурсів Давидівської сільської ради Собенка З.М., який зачитав заяву гр. Майовець Михайла Ярославовича про надання дозволу на розроблення проекту землеустрою щодо відведення земельної ділянки, для передачі у власність для ведення особистого селянського господарства, орієнтовною площею 2,0000 га, за рахунок земельної ділянки з кадастровим номером 4623683100:07:000:0174 на території Давидівської сільської ради Львівського району Львівської області, керуючись ст. 144 Конституції України, пп. 34 п. 1 ст. 26 Закону України "Про місцеве самоврядування в Україні", ст.ст. 12, 116, 118, 121, 122 Земельного кодексу України, врахувавши рекомендації постійної комісії з питань земельних відносин, природокористування та екології, сесія Давидівської сільської ради

ВИРІШИЛА:

1. Надати гр. Майовець Михайлу Ярославовичу дозвіл на розробку проекту землеустрою щодо відведення у власність земельної ділянки, орієнтовною площею 2,0000 га для ведення особистого селянського господарства за рахунок земельної ділянки, з кадастровим номером 4623683100:07:000:0174 на території Давидівської сільської ради Львівського району Львівської області.
2. Гр. Майовець Михайлу Ярославовичу, погоджений у встановленому порядку проект землеустрою щодо відведення земельної ділянки у власність подати на розгляд та затвердження сесії Давидівської сільської ради.
3. Контроль за виконанням даного рішення покласти на голову постійної комісії з питань земельних відносин, природокористування та екології Кінаша М.Ю.



Володимир КЕРНИЦЬКИЙ



УКРАЇНА
ДАВИДІВСЬКА СІЛЬСЬКА РАДА
 Львівського району Львівської області
 12-та сесія 8-го демократичного скликання

Р І Ш Е Н Н Я №424 - 12/2022

від 10 лютого 2022 року

Про надання дозволу на розробку проекту землеустрою щодо відведення у власність земельної ділянки для ведення ОСГ гр. Петрівському О.І. на території Давидівської сільської ради

Заступивши начальника відділу земельних ресурсів Давидівської сільської ради Собенка З.М., який зачитав заяву гр. Петрівського Оresta Івановича про надання дозволу на розроблення проекту землеустрою щодо відведення земельної ділянки для передачі у власність для ведення особистого селянського господарства, площею 1,4412 га, з кадастровим номером 4623683100:07:000:0175 на території Давидівської сільської ради Львівського району Львівської області, керуючись ст. 144 Конституції України, пп. 34 п. 1 ст. 26 Закону України "Про місцеве самоврядування в Україні", ст.ст. 12, 116, 118, 121, 122 Земельного кодексу України, врахувавши рекомендації постійної комісії з питань земельних відносин, природокористування та екології, сесія Давидівської сільської ради

ВИРІШИЛА:

Дати гр. Петрівському Оrestу Івановичу дозвіл на розробку проекту землеустрою щодо відведення у власність земельної ділянки, площею 1,4412 га, з кадастровим номером 4623683100:07:000:0174 для ведення особистого селянського господарства на території Давидівської сільської ради Львівського району Львівської області.

Гр. Петрівському Оrestу Івановичу, погоджений у встановленому порядку проект землеустрою щодо відведення земельної ділянки у власність подати на розгляд та затвердження сесії Давидівської сільської ради.

За виконанням даного рішення покласти на голову постійної комісії з питань земельних відносин, природокористування та екології Кінаша М.Ю.

Сільський голова

Володимир КЕРНИЦЬКИЙ



УКРАЇНА
ДАВИДІВСЬКА СІЛЬСЬКА РАДА
Львівського району Львівської області
12-та сесія 8-го демократичного скликання

Р І Ш Е Н Н Я №425 - 12/2022

від 10 лютого 2022 року

Про групування питань порядку денного
для голосування пакетом

Заслухавши пропозицію секретаря Давидівської сільської ради, Андрія Сухарини,
про згрупування питань порядку денного, для голосування пакетом та відповідно до
пункту 53 Регламенту Давидівської сільської ради, Давидівська сільська рада

В И Р І Ш И Л А:

1. Згрупувати питання порядку денного з №422 по №428 для голосування та присвоїти кожному з них окремий № рішення;
2. Секретарю ради зафіксувати дане рішення в протоколі XII-ої сесії VIII-го демократичного скликання Давидівської сільської ради;
3. Контроль за виконанням даного рішення покласти на секретаря ради, Андрія Сухарину



Володимир КЕРНИЦЬКИЙ

РЕЗУЛЬТАТИ ГОЛОСУВАННЯ
ДАВІДІВСЬКА СІЛЬСЬКА РАДА

Рішення № 426-12/2022

432-12/2022

№ 428
Короткий зміст питання

Питання порядку № 422 та № 428

ПІБ За Проти Утримався Відсутній

№ п/п	ПІБ	За	Проти	Утримався	Відсутній
1	Керницький Володимир Михайлович	✓			
2	Бабенко Ігор Іванович	✓			
3	Біда Роман Богданович	✓			
4	Боргнічук Олена Олександрівна				✓
5	Брегін Андрій Іванович				✓
6	Бульба Остап Стефанович	✓			
7	Верходай Володимир Любомирович				✓
8	Винник Ігор Олегович	✓			
9	Вульчак Андрій Васильович	✓			
10	Гнатів Ірина Леонідівна	✓			
11	Данилюк Олег Петрович	✓			
12	Допілка Микола Ярославович	✓			
13	Дунець Роман Ярославович	✓			
14	Камінський Мар'ян Володимирович	✓			
15	Кухарський Ігор Ярославович	✓			
16	Клименко Олександр Олександрович	✓			
17	Кришталь Світлана Михайлівна	✓			
18	Босий Роман Миколайович				✓
19	Полівірна Наталія Степанівна	✓			
20	Удуд Петро Іванович	✓			
21	Малиш Богдан Андрійович	✓			
22	Кінаш Мирослав Юрійович	✓			
23	Мариенюк Назар Олександрович	✓			
24	Сухарина Андрій Теодорович	✓			
25	Филь Ярослав Миронович	✓			
26	Черна Тарас Ігорович	✓			
27	Чигайло Степан Степанович	✓			

ВСЬОГО: 23 ⊖ ⊖ 4

Рішення: прийнято не прийнято

Секретар комісія:
[Signature]

[Signature]



УКРАЇНА
ДАВИДІВСЬКА СІЛЬСЬКА РАДА
Львівського району Львівської області
12-та сесія 8-го демократичного скликання

Р І Ш Е Н Н Я №426 - 12/2022

від 10 лютого 2022 року

Про надання дозволу на розробку проекту
землеустрою щодо відведення у власність
земельної ділянки для індивідуального
садівництва гр. Кода О.Я. в с. Давидів

Заступивши начальника відділу земельних ресурсів Давидівської сільської ради Собенка З.М., який зачитав заяву ветерана війни-учасника бойових дій гр. Кода Оксани Ярославівни про надання дозволу на розроблення проекту землеустрою щодо відведення земельної ділянки, для передачі у власність, орієнтовною площею 0,1000 га для ведення садівництва, розташованої в с. Давидів Львівського району Львівської області, керуючись ст. 144 Конституції України, пп. 1-4 п. 1 ст. 26 Закону України "Про місцеве самоврядування в Україні", ст.ст. 12, 118, 121, 122 Земельного кодексу України, врахувавши рекомендації постійної комісії з питань земельних відносин, природокористування та екології, сесія Давидівської сільської ради

ВИРІШИЛА:

Надати гр. Коді Оксані Ярославівні дозвіл на розробку проекту землеустрою щодо відведення у власність земельної ділянки, орієнтовною площею 0,1000 га для ведення індивідуального садівництва на території Давидівської сільської ради Львівського району Львівської області.

Гр. Коді Оксані Ярославівні, погоджений у встановленому порядку проект землеустрою щодо відведення земельної ділянки у власність подати на розгляд та затвердження сесії Давидівської сільської ради.

Контроль за виконанням даного рішення покласти на голову постійної комісії з питань земельних відносин, природокористування та екології Кінаша М.Ю.

Сільський голова

Володимир КЕРНИЦЬКИЙ



УКРАЇНА
ДАВИДІВСЬКА СІЛЬСЬКА РАДА
Львівського району Львівської області
12-та сесія 8-го демократичного скликання

Р І Ш Е Н Н Я №427 - 12/2022

від 10 лютого 2022 року

Про надання дозволу на розробку проекту
землеустрою щодо відведення у власність
земельної ділянки для індивідуального
садівництва гр. Зінчук Р.Г. в с. Давидів

Заслухавши начальника відділу земельних ресурсів Давидівської сільської ради Собенка З.М., який зачитав заяву ветерана війни-учасника бойових дій гр. Зінчук Романа Григоровича про надання дозволу на розроблення проекту землеустрою щодо відведення земельної ділянки, для передачі у власність, орієнтовною площею 0,1000 га для ведення садівництва, розташованої в с. Давидів Львівського району Львівської області, керуючись ст. 144 Конституції України, пп. 34 п. 1 ст. 26 Закону України "Про місцеве самоврядування в Україні", ст.ст. 12, 116, 118, 121, 122 Земельного кодексу України, врахувавши рекомендації постійної комісії з питань земельних відносин, природокористування та екології, сесія Давидівської сільської ради

ВИРІШИЛА:

1. Надати гр. Зінчук Роману Григоровичу дозвіл на розробку проекту землеустрою щодо відведення у власність земельної ділянки, орієнтовною площею 0,1000 га для індивідуального садівництва в с. Давидів Львівського району Львівської області.
2. Гр. Зінчук Роману Григоровичу, погоджений у встановленому порядку проект землеустрою щодо відведення земельної ділянки у власність подати на розгляд та затвердження сесії Давидівської сільської ради.
3. Контроль за виконанням даного рішення покласти на голову постійної комісії з питань земельних відносин, природокористування та екології Кінаша М.Ю.

Сільський голова

Володимир КЕРНИЦЬКИЙ



УКРАЇНА
ДАВИДІВСЬКА СІЛЬСЬКА РАДА
Львівського району Львівської області
12-та сесія 8-го демократичного скликання

Р І Ш Е Н Н Я №428 - 12/2022

від 10 лютого 2022 року

Про надання дозволу гр. Біб С.І.
на виготовлення проекту землеустрою
щодо відведення земельної ділянки
для індивідуального садівництва

Заслухавши начальника відділу земельних ресурсів Давидівської сільської ради Собенка З.М., який запропонував зачитати заяву гр. Біб Степана Івановича про надання дозволу на виготовлення проекту землеустрою щодо відведення земельної ділянки та передачі у власність орієнтовною площею 0,1000 га для індивідуального садівництва на території Давидівської сільської ради, Львівського району, Львівської області, врахувавши пропозиції постійної комісії з питань земельних відносин, природокористування та екології, керуючись пп. 34 ч. 1 ст. 26 Закону України "Про місцеве самоврядування в Україні", ст. 12, 40, 116, 122, 186 Земельного кодексу України, ст. 55 Закону України "Про землеустрій", ст. 20 та п. 1 ст. 4-1 Закону України "Про державну реєстрацію речових прав на нерухоме майно та їх обтяжень", сесія Давидівської сільської ради

ВИРІШИЛА:

1. Надати гр. Біб Степану Івановичу дозвіл на розробку проекту землеустрою щодо відведення у власність земельної ділянки, орієнтовною 0,1000 га для індивідуального садівництва на території Давидівської сільської ради, Львівського району, Львівської області.
2. Гр. Біб Степану Івановичу, погоджений у встановленому порядку проект землеустрою щодо відведення земельної ділянки у власність подати на розгляд та затвердження сесії Давидівської сільської ради.
3. Контроль за виконанням даного рішення покласти на голову постійної комісії з питань земельних відносин, природокористування та екології Кінаша М.Ю.

Сільський голова

Володимир КЕРНИЦЬКИЙ



УКРАЇНА
ДАВИДІВСЬКА СІЛЬСЬКА РАДА
Львівського району Львівської області
12-та сесія 8-го демократичного скликання

РІШЕННЯ № 429-12/2022

від 10 лютого 2022 року

Про надання дозволу гр. Малько Г.В.
на виготовлення проєкту землеустрою
щодо відведення земельної ділянки
для індивідуального садівництва

Заслухавши начальника відділу земельних ресурсів Давидівської сільської ради Собенка З.М., який зачитав заяву гр. Малько Галини Володимирівни про надання дозволу на виготовлення проєкту землеустрою щодо відведення земельної ділянки у власність орієнтовною площею 0,1000 га для індивідуального садівництва на території Давидівської сільської ради, Львівської області, Львівського району, розглянувши пропозиції постійної комісії з питань земельних відносин, природокористування та екології, керуючись пп. 34 ч. 1 ст. 26 Закону України "Про місцеве самоврядування в Україні", ст. 12, 116, 122, 186 Земельного кодексу України, ст. 55 Закону України "Про землеустрій", ст. 20 та п. 1 ст. 4-1 Закону України "Про державну реєстрацію речових прав на нерухоме майно та їх обтяжень", сесія Давидівської сільської ради

ВИРІШИЛА:

Надати гр. Малько Галині Володимирівні дозвіл на розробку проєкту землеустрою щодо відведення у власність земельної ділянки, орієнтовною площею 0,1000 га для індивідуального садівництва на території Давидівської сільської ради, Львівської області, Львівського району.

Гр. Малько Галині Володимирівні, погодженій у встановленому порядку проєкт землеустрою щодо відведення земельної ділянки у власність подати на розгляд та затвердження сесії Давидівської сільської ради.

Контроль за виконанням даного рішення покласти на голову постійної комісії з питань земельних відносин, природокористування та екології Кінаша М.Ю.



Володимир КЕРНИЦЬКИЙ

11/1

THE UNIVERSITY OF CHICAGO
DEPARTMENT OF CHEMISTRY

PH.D. THESIS

BY

ROBERT H. COOPER

Submitted in partial fulfillment of the requirements for the degree of Doctor of Philosophy
in the Department of Chemistry
The University of Chicago
Chicago, Illinois
1964

1964

Approved by the Department of Chemistry
and the University of Chicago

Approved by the University of Chicago

Approved by the University of Chicago



UNIVERSITY MICROFILMS



УКРАЇНА
ДАВИДІВСЬКА СІЛЬСЬКА РАДА
Львівського району Львівської області
12-та сесія 8-го демократичного скликання

Р І Ш Е Н Н Я №431 - 12/2022

від 10 лютого 2022 року

Про надання дозволу гр. Ковальову В.П.
на виготовлення проекту землеустрою
щодо відведення земельної ділянки
для ведення садівництва на території
Старосілівського старостинського округу

Заслухавши начальника відділу земельних ресурсів Давидівської сільської ради Собенка З.М., який запропонував зачитати зняту гр. Ковальова Віктора Петровича про надання дозволу на виготовлення проекту землеустрою щодо відведення земельної ділянки та передачі у власність, орієнтовною площею 0,0900 га для ведення садівництва на території Старосілівського старостинського округу, Львівського району Львівської області, врахувавши пропозиції постійної комісії з питань земельних відносин, природокористування та екології, керуючись пп. 34 ч. 1 ст. 26 Закону України "Про місцеве самоврядування в Україні", ст. 12, 40, 116, 122, 186 Земельного кодексу України, ст. 55 Закону України "Про землеустрій", ст. 20 та п. 1 ст. 4-1 Закону України "Про державну реєстрацію речових прав на нерухоме майно та їх обтяжень", сесія Давидівської сільської ради

В И Р І Ш И Л А:

1. Надати гр. Ковальову Віктору Петровичу дозвіл на розробку проекту землеустрою щодо відведення у власність земельної ділянки, орієнтовною площею 0,0900 га для ведення садівництва на території Старосілівського старостинського округу, Львівського району, Львівської області.
2. Гр. Ковальову Віктору Петровичу, погоджений у встановленому порядку проект землеустрою щодо відведення земельної ділянки у власність подати на розгляд та затвердження сесії Давидівської сільської ради.

Контроль за виконанням даного рішення покласти на голову постійної комісії з питань земельних відносин, природокористування та екології Кінаша М.Ю.

Голова

Володимир КЕРНИЦЬКИЙ



УКРАЇНА
ДАВИДІВСЬКА СІЛЬСЬКА РАДА
Львівського району Львівської області
12-та сесія 8-го демократичного скликання

Р І Ш Е Н Н Я №432 - 12/2022

10 лютого 2022 року

Про надання дозволу гр. Янішевській О.В.
на виготовлення проекту землеустрою
щодо відведення земельної ділянки
для ведення садівництва в с. Бережани

Заслухавши начальника відділу земельних ресурсів Давидівської сільської ради Собенка З.М., який запропонував зачитати заяву гр. Янішевської Оксани Володимирівни про надання дозволу на виготовлення проекту землеустрою щодо відведення земельної ділянки та передачі у власність орієнтовною площею 0,0524 га для ведення садівництва на території Львівської області, Львівського району, с. Бережани, СТ «Овочівник», врахувавши пропозиції постійної комісії з питань земельних відносин, природокористування та екології, керуючись пп. 34 ч. 1 ст. 26 Закону України «Про місцеве самоврядування в Україні», ст. 12, 40, 116, 122, 186 Земельного кодексу України «Про місцеве самоврядування в Україні», ст. 12, 40, 116, 122, 186 Закону України «Про державну реєстрацію речових прав на нерухоме майно та їх обтяжень», сесія Давидівської сільської ради

В И Р І Ш И Л А:

Надати гр. Янішевській Оксані Володимирівні дозвіл на розробку проекту землеустрою щодо відведення у власність земельної ділянки, орієнтовною площею 0,0524 га для ведення садівництва на території Львівської області, Львівського району, с. Бережани, СТ «Овочівник».

Гр. Янішевській Оксані Володимирівні, погоджений у встановленому порядку проект землеустрою щодо відведення земельної ділянки у власність подати на розгляд та затвердження сесії Давидівської сільської ради.

Контроль за виконанням даного рішення покласти на голову постійної комісії з питань земельних відносин, природокористування та екології Кінаша М.Ю.

сільський голова

Володимир КЕРНИЦЬКИЙ

РЕЗУЛЬТАТИ ГОЛОСУВАННЯ
ДАВІДІВСЬКА СІЛЬСЬКА РАДА

Рішення № 433-11/2022

...ний зміст питання

Групування питання порядку денного

ПІБ	За	Проти	Утримався	Відсутній
Керницький Володимир Михайлович	✓			
Кабенко Ігор Іванович	✓			
Біда Роман Богданович	✓			
Бертічук Олена Олександрівна	✓			
Брегін Андрій Іванович				✓
Бульба Остап Стефанович	✓			
Верходай Володимир Любомирович				✓
Винник Ігор Олегович	✓			
Вульчак Андрій Васильович	✓			
Гнатів Ірина Леонідівна	✓			
Данилюк Олег Петрович	✓			
Довілка Микола Ярославович	✓			
Дунець Роман Ярославович	✓			
Камінський Мар'ян Володимирович	✓			
Кухарський Ігор Ярославович	✓			
Клименко Олександр Олександрович	✓			
Кришталь Світлана Михайлівна	✓			
Босій Роман Миколайович				✓
Подвірна Наталія Степанівна	✓			
Удуд Петро Іванович	✓			
Малиш Богдан Андрійович	✓			
Кінаш Мирослав Юрійович	✓			
Марценюк Назар Олександрович	✓			
Сухарина Андрій Теодорович	✓			
Філь Ярослав Миронович	✓			
Черна Тарас Ігорович	✓			
Читайло Степан Степанович	✓			

ВСЬОГО: 24 (0) (0) 3

Рішення:

✓ прийнято

[Handwritten signatures]

не прийнято



УКРАЇНА
ДАВИДІВСЬКА СІЛЬСЬКА РАДА
Львівського району Львівської області
12-та сесія 8-го демократичного скликання

Р І Ш Е Н Н Я №433 - 12/2022

від 10 лютого 2022 року

Про групування питань порядку денного
для голосування пакетом

Заслухавши пропозицію секретаря Давидівської сільської ради, Андрія Сухарини,
про групування питань порядку денного, для голосування пакетом та відповідно до
пункту 53 Регламенту Давидівської сільської ради, Давидівська сільська рада

В И Р І Ш И Л А:

1. Згрупувати питання порядку денного з №430 по №441 для голосування та присвоїти кожному з них окремий № рішення;
2. Секретарю ради зафіксувати дане рішення в протоколі XII-ої сесії VIII-го демократичного скликання Давидівської сільської ради;
3. Контроль за виконанням даного рішення покласти на секретаря ради, Андрія Сухарину.

Володимир КЕРНИЦЬКИЙ



РЕЗУЛЬТАТИ ГОЛОСУВАННЯ
ДАВИДІВСЬКА СІЛЬСЬКА РАДА

Рішення № 434-12/2022

445-12/2022

Короткий зміст питання

Зміна порядку денного
з № 430 по № 441

ПІБ	За	Проти	Утримався	Відсутній
Керницький Володимир Михайлович	✓			
Басенко Ігор Іванович	✓			
Біда Роман Богданович	✓			
Бортнічук Олена Олександрівна	✓			
Брегін Андрій Іванович	✓			✓
Бульба Остап Стефанович	✓			
Верхолай Володимир Любомирович	✓			✓
Вянник Ігор Олегович	✓			
Вульчак Андрій Васильович	✓			
Гнатів Ірина Леонідівна	✓			
Данилюк Олег Петрович	✓			
Допілка Микола Ярославович	✓			
Дунеш Роман Ярославович	✓			
Камінський Мар'ян Володимирович	✓			
Кухарський Ігор Ярославович	✓			
Клименко Олександр Олександрович	✓			
Кришталь Світлана Михайлівна	✓			
Босій Роман Миколайович				✓
Полвірна Наталія Степанівна	✓			
Удуд Петро Іванович	✓			
Малиш Богдан Андрійович	✓			
Кінаш Мирослав Юрійович	✓			
Марценюк Назар Олександрович	✓			
Сухарина Андрій Теодорович	✓			
Филь Ярослав Миронович	✓			
Черна Тарас Ігорович	✓			
Читайло Степан Степанович	✓			

ВСЬОГО: 24 (✓) (○) 3

Рішення :

прийнято

не прийнято

[Handwritten signature]

7-1
№ Н.
ЗАДАНО



УКРАЇНА
ДАВИДІВСЬКА СІЛЬСЬКА РАДА
Львівського району Львівської області
12-та сесія 8-го демократичного скликання

Р І Ш Е Н Н Я №434 - 12/2022

10 лютого 2022 року
про надання дозволу на розробку проекту
землеустрою щодо відведення у власність
земельної ділянки гр. Закалик О.Б. для ведення
товарного сільськогосподарського виробництва
на території Давидівської сільської ради

Заслухавши начальника відділу земельних ресурсів Давидівської сільської ради Собенка З.М., який зачитав заяву гр. Закалик Оксани Богданівни про надання дозволу на виготовлення технічної документації на земельну частку (земельний пай), розташовану на території Давидівської сільської ради Львівського району Львівської області, керуючись ст. 26 Закону України "Про місцеве самоврядування в Україні", ст.ст. 12, 22, 116, 118, 121, 122 Земельного кодексу України, Законом України № 2498 від 10 липня 2018 року "Про внесення змін до деяких законодавчих актів України щодо вирішення питання колективної власності на землю, вдосконалення правил землекористування у масивах земель сільськогосподарського призначення, запобігання рейдерству та стимулювання зрошення в Україні", постановою Кабінету Міністрів України № 477 від 5 червня 2019 року "Про внесення змін до деяких постанов Кабінету Міністрів України", врахувавши рекомендації постійної комісії з питань земельних відносин, природокористування та екології, сесія Давидівської сільської ради

В И Р І Ш И Л А:

1. Надати гр. Закалик Оксані Богданівні дозвіл на розробку проекту землеустрою щодо відведення у власність земельної ділянки, орієнтовною площею 1,1300 га для ведення товарного сільськогосподарського виробництва на території Давидівської сільської ради Львівського району Львівської області, відповідно до "Свідоцтва про право на спадщину за заповітом" від 14 серпня 2001 року, серії АЕА № 228332.
 2. Гр. Закалик Оксані Богданівні, погоджений у встановленому порядку проект землеустрою щодо відведення у власність земельної ділянки подати на розгляд та затвердження сесії Давидівської сільської ради.
- Контроль за виконанням даного рішення покласти на голову постійної комісії з питань земельних відносин, природокористування та екології Кінаша М.Ю.

Сільський голова

Володимир КЕРНИЦЬКИЙ



УКРАЇНА
ДАВИДІВСЬКА СІЛЬСЬКА РАДА
Львівського району Львівської області
12-та сесія 8-го демократичного скликання

Р І Ш Е Н Н Я №435 - 12/2022

від 10 лютого 2022 року

Про надання дозволу на розробку проекту
землеустрою щодо організації території
земельних часток (паїв) гр. Кардашу Я.В. для
ведення товарного сільськогосподарського
виробництва на території Давидівської сільської ради

Заслухавши начальника відділу земельних ресурсів Давидівської сільської ради Собенка З.М., який зачитав заяву гр. Кардаша Ярослава Васильовича про надання дозволу на розробку проекту землеустрою щодо відведення земельних часток (паю) для ведення фермерського господарства "Ярко" у розмірі середньої земельної частки (паю) на території Фермерського господарства "Ярко" у розмірі середньої земельної частки (паю) для ведення фермерського господарства, керуючись ст. 26 Закону України "Про місцеве самоврядування в Україні", ст. 49¹ Закону України "Про землеустрій", ст.ст. 12, 79¹, 116, 118, 121, 122 Земельного кодексу України, Законом України № 2498 від 10 липня 2018 року "Про внесення змін до деяких законодавчих актів України щодо вирішення питання колективної власності на землю, вдосконалення правил землекористування у масивах земель сільськогосподарського призначення, запобігання рейдерству та стимулювання зрошення в Україні", Постановою Кабінету Міністрів України № 477 від 5 червня 2019 року "Про внесення змін до деяких постанов Кабінету Міністрів України", врахувавши рекомендації постійної комісії з питань земельних відносин, природокористування та екології, сесія Давидівської сільської ради

В И Р І Ш И Л А:

Надати гр. Кардашу Ярославу Васильовичу дозвіл на розробку проекту землеустрою щодо організації території земельних часток (паїв), орієнтовною площею 1,6956 га для ведення товарного сільського виробництва на території Давидівської сільської ради Львівського району Львівської області.
Гр. Кардашу Ярославу Васильовичу, погоджений у встановленому порядку проект землеустрою щодо організації території земельних часток (паїв) подати на розгляд сесії затвердження сесії Давидівської сільської ради.
Комісії за виконанням даного рішення покласти на голову постійної комісії з питань земельних відносин, природокористування та екології Кінаша М.Ю.

Сільський голова

Володимир КЕРНИЦЬКИЙ



УКРАЇНА
ДАВИДІВСЬКА СІЛЬСЬКА РАДА
Львівського району Львівської області
12-та сесія 8-го демократичного скликання

РІШЕННЯ №436 - 12/2022

від 10 лютого 2022 року

Про надання дозволу на розробку проекту
землеустрою щодо організації території
земельних часток (паїв) гр. Кардашу М.Я. для
ведення товарного сільськогосподарського
виробництва на території Давидівської сільської ради

Заслухавши начальника відділу земельних ресурсів Давидівської сільської ради Собенка З.М., який зачитав заяву гр. Кардаша Марка Ярославовича про надання дозволу на розробку проекту землеустрою щодо відведення земельних ділянок на території Фермерського господарства "Ярко" у розмірі середньої земельної частки (паю) для ведення фермерського господарства, керуючись ст. 26 Закону України "Про землеустрій", ст. 49¹ Закону України "Про землеустрій", ст.ст. 115, 116, 118, 121, 122 Земельного кодексу України, Законом України № 2498 від 10 липня 2018 року "Про внесення змін до деяких законодавчих актів України щодо вирішення питання колективної власності на землю, удосконалення правил землекористування у масивах земель сільськогосподарського призначення, ліквідації рейдерству та стимулювання зрошення в Україні", Постановою Кабінету Міністрів України № 477 від 5 червня 2019 року "Про внесення змін до деяких постанов Кабінету Міністрів України", врахувавши рекомендації постійної комісії з питань земельних відносин, природокористування та екології, сесія Давидівської сільської ради

В И Р І Ш И Л А:

Надати гр. Кардашу Марку Ярославовичу дозвіл на розробку проекту землеустрою щодо організації території земельних часток (паїв), орієнтовною площею 1,6956 га для ведення товарного сільського виробництва на території Давидівської сільської ради Львівського району Львівської області.

Проект землеустрою щодо організації території земельних часток (паїв) подати на розгляд та затвердження сесії Давидівської сільської ради.

Контроль за виконанням даного рішення покласти на голову постійної комісії з питань земельних відносин, природокористування та екології Кінаша М.Ю.

Сільський голова

Володимир КЕРНИЦЬКИЙ



УКРАЇНА

ДАВИДІВСЬКА СІЛЬСЬКА РАДА
Львівського району Львівської області
12-та сесія 8-го демократичного скликання

Р І Ш Е Н Н Я №437 - 12/2022

від 10 лютого 2022 року

Про надання дозволу на розробку проекту
землеустрою щодо організації території
земельних часток (паїв) гр. Кардаш М.Я. для
ведення товарного сільськогосподарського
виробництва на території Давидівської сільської ради

Заслухавши начальника відділу земельних ресурсів Давидівської сільської ради Собенка З.М., який зачитав заяву гр. Кардаш Маріанни Ярославівни про надання дозволу на розробку проекту землеустрою щодо відведення земельних ділянок на території Фермерського господарства "Ярко" у розмірі середньої земельної частки (паю) для ведення фермерського господарства, керуючись ст. 26 Закону України "Про місцеве самоврядування в Україні", ст. 49¹ Закону України "Про землеустрій", ст.ст. 12, 79¹, 116, 118, 121, 122, ст.ст. 12, 22, 116, 118, 121, 122 Земельного кодексу України, Законом України № 2498 від 10 липня 2018 року "Про внесення змін до деяких законодавчих актів України щодо вирішення питання колективної власності на землю, удосконалення правил землекористування у масивах земель сільськогосподарського призначення, запобігання рейдерству та стимулювання зрошення в Україні", Постановою Кабінету Міністрів України № 477 від 5 червня 2019 року "Про внесення змін до деяких постанов Кабінету Міністрів України", врахувавши рекомендації постійної комісії з питань земельних відносин, природокористування та екології, сесія Давидівської сільської ради

В И Р І Ш И Л А:

1. Надати гр. Кардаш Маріанні Ярославівні дозвіл на розробку проекту землеустрою щодо організації території земельних часток (паїв), орієнтовною площею 2,1799 га для ведення товарного сільського виробництва на території Давидівської сільської ради Львівського району Львівської області.
2. Гр. Кардаш Маріанні Ярославівні, погоджений у встановленому порядку проект землеустрою щодо організації території земельних часток (паїв) подати на розгляд та затвердження сесії Давидівської сільської ради.
3. Контроль за виконанням даного рішення покласти на голову постійної комісії з питань земельних відносин, природокористування та екології Кінаша М.Ю.

Сільський голова

Володимир КЕРНИЦЬКИЙ



УКРАЇНА
ДАВИДІВСЬКА СІЛЬСЬКА РАДА
Львівського району Львівської області
12-та сесія 8-го демократичного скликання

Р І Ш Е Н Н Я №438 - 12/2022

від 10 лютого 2022 року

Про видавання дозволу на розробку проекту
землеустрою щодо організації території
земельних часток (паїв) гр. Кардашу М.Я. для
ведення товарного сільськогосподарського
виробництва на території Давидівської сільської ради

Заслухавши начальника відділу земельних ресурсів Давидівської сільської ради Собенка З.М., який зачитав заяву гр. Кардаша Максима Ярославовича про видавання дозволу на розробку проекту землеустрою щодо відведення земельних часток на території Фермерського господарства "Ярко" у розмірі середньої земельної частки (паю) для ведення фермерського господарства, керуючись ст. 26 Закону України "Про місцеве самоврядування в Україні", ст. 49¹ Закону України "Про землеустрій", ст.ст. 12, 79¹, 116, 118, 121, 122 Земельного кодексу України, Законом України № 2498 від 10 липня 2018 року "Про внесення змін до деяких законодавчих актів України щодо вирішення питання колективної власності на землю, удосконалення правил землекористування у масивах земель сільськогосподарського призначення, запобігання рейдерству та стимулювання зрошення в Україні", постановою Кабінету Міністрів України № 477 від 5 червня 2019 року "Про внесення змін до деяких постанов Кабінету Міністрів України", врахувавши рекомендації спеціальної комісії з питань земельних відносин, природокористування та екології, сесія Давидівської сільської ради

ВИРІШИЛА:

Надати гр. Кардашу Максиму Ярославовичу дозвіл на розробку проекту землеустрою щодо організації території земельних часток (паїв), орієнтовною площею 2,1674 га для ведення товарного сільського виробництва на території Давидівської сільської ради Львівського району Львівської області.

Гр. Кардашу Максиму Ярославовичу, погоджений у встановленому порядку проект землеустрою щодо організації території земельних часток (паїв) подати на розгляд та затвердження сесії Давидівської сільської ради.

Забезпечити виконанням даного рішення покласти на голову постійної комісії з питань земельних відносин, природокористування та екології Кінаша М.Ю.

Сільський голова

Володимир КЕРНИЦЬКИЙ



УКРАЇНА
ДАВИДІВСЬКА СІЛЬСЬКА РАДА
Львівського району Львівської області
12-та сесія 8-го демократичного скликання

Р І Ш Е Н Н Я №439 - 12/2022

від 10 лютого 2022 року

Про видавання дозволу на розробку проекту
землеустрою щодо організації території
земельних часток (паїв) гр. Кардашу О.Я. для
ведення товарного сільськогосподарського
виробництва на території Давидівської сільської ради

Заслухавши начальника відділу земельних ресурсів Давидівської сільської ради Собенка З.М., який зачитав заяву гр. Кардаша Остапа Ярославовича про надання дозволу на розробку проекту землеустрою щодо відведення земельних ділянок на території фермерського господарства "Ярко" у розмірі середньої земельної частки (паю) для ведення фермерського господарства, керуючись ст. 26 Закону України "Про фермерське самоврядування в Україні", ст. 49¹ Закону України "Про землеустрій", ст.ст. 79¹, 116, 118, 121, 122 Земельного кодексу України, Законом України № 2498 від 17 липня 2018 року "Про внесення змін до деяких законодавчих актів України щодо удосконалення питань колективної власності на землю, удосконалення правил використання у масивах земель сільськогосподарського призначення, удосконалення рейдерству та стимулювання зрошення в Україні", Постановою Кабінету Міністрів України № 477 від 5 червня 2019 року "Про внесення змін до деяких постанов Кабінету Міністрів України", врахувавши рекомендації постійної комісії з питань земельних відносин, природокористування та екології, сесія Давидівської сільської ради

В И Р І Ш И Л А:

Надати гр. Кардашу Остапу Ярославовичу дозвіл на розробку проекту землеустрою щодо організації території земельних часток (паїв), орієнтовною площею 2,1397 га для ведення товарного сільського виробництва на території Давидівської сільської ради Львівського району Львівської області.

Гр. Кардашу Остапу Ярославовичу, погоджений у встановленому порядку проект землеустрою щодо організації території земельних часток (паїв) подати на розгляд та затвердження сесії Давидівської сільської ради.

Контроль за виконанням даного рішення покласти на голову постійної комісії з питань земельних відносин, природокористування та екології Кінаша М.Ю.



Володимир КЕРНИЦЬКИЙ



УКРАЇНА
ДАВИДІВСЬКА СІЛЬСЬКА РАДА
Львівського району Львівської області
12-та сесія 8-го демократичного скликання

Р І Ш Е Н Н Я №440 - 12/2022

від 10 лютого 2022 року

Про надання дозволу на розробку проекту
землеустрою щодо організації території
земельних часток (паїв) гр. Кардаш О.М. для
ведення товарного сільськогосподарського
виробництва на території Давидівської сільської ради

Заслухавши начальника відділу земельних ресурсів Давидівської сільської ради Собенка З.М., який зачитав заяву гр. Кардаш Оксани Миколаївни про надання дозволу на розробку проекту землеустрою щодо відведення земельних ділянок на території Фермерського господарства "Ярко" у розмірі середньої земельної частки (паю) для ведення фермерського господарства, керуючись ст. 26 Закону України "Про місцеве самоврядування в Україні", ст. 49¹ Закону України "Про землеустрій", ст.ст. 12, 79¹, 116, 118, 121, 122 Земельного кодексу України, Законом України № 2498 від 10 липня 2018 року "Про внесення змін до деяких законодавчих актів України щодо вирішення питання колективної власності на землю, удосконалення правил землекористування у масивах земель сільськогосподарського призначення, запобігання рейдерству та стимулювання зрошення в Україні", Постановою Кабінету Міністрів України № 477 від 5 червня 2019 року "Про внесення змін до деяких постанов Кабінету Міністрів України", врахувавши рекомендації постійної комісії з питань земельних відносин, природокористування та екології, сесія Давидівської сільської ради

В И Р І Ш И Л А:

1. Надати гр. Кардаш Оксані Миколаївні дозвіл на розробку проекту землеустрою щодо організації території земельних часток (паїв), орієнтовною площею 1,6956 га для ведення товарного сільського виробництва на території Давидівської сільської ради Львівського району Львівської області.
2. Гр. Кардаш Оксані Миколаївні, погоджений у встановленому порядку проект землеустрою щодо організації території земельних часток (паїв) подати на розгляд та затвердження сесії Давидівської сільської ради.
3. Контроль за виконанням даного рішення покласти на голову постійної комісії з питань земельних відносин, природокористування та екології Кінаша М.Ю.

Сільський голова

Володимир КЕРНИЦЬКИЙ



УКРАЇНА
ДАВИДІВСЬКА СІЛЬСЬКА РАДА
Львівського району Львівської області
12-та сесія 8-го демократичного скликання

Р І Ш Е Н Н Я №441 - 12/2022

від 10 лютого 2022 року

Про надання дозволу на розробку проекту
землеустрою щодо організації території
земельних часток (паїв) гр. Мельнику В.Р. для
ведення товарного сільськогосподарського
виробництва на території Давидівської сільської ради

Заслухавши начальника відділу земельних ресурсів Давидівської сільської ради Собенка З.М., який зачитав заяву гр. Мельника Володимира Романовича про надання дозволу на розробку проекту землеустрою щодо відведення земельних ділянок на території Фермерського господарства "Ярко" у розмірі середньої земельної частки (паю) для ведення фермерського господарства, керуючись ст. 26 Закону України "Про місцеве самоврядування в Україні", ст. 49¹ Закону України "Про землеустрій", ст.ст. 12, 79¹, 116, 118, 121, 122 Земельного кодексу України, Законом України № 2498 від 10 липня 2018 року "Про внесення змін до деяких законодавчих актів України щодо вирішення питання колективної власності на землю, удосконалення правил землекористування у масивах земель сільськогосподарського призначення, запобігання рейдерству та стимулювання зрошення в Україні", Постановою Кабінету Міністрів України № 477 від 5 червня 2019 року "Про внесення змін до деяких постанов Кабінету Міністрів України", врахувавши рекомендації постійної комісії з питань земельних відносин, природокористування та екології, сесія Давидівської сільської ради

В И Р І Ш И Л А:

1. Надати гр. Мельнику Володимиру Романовичу дозвіл на розробку проекту землеустрою щодо організації території земельних часток (паїв), орієнтовною площею 1,6956 га для ведення товарного сільського виробництва на території Давидівської сільської ради Львівського району Львівської області.
2. Гр. Мельнику Володимиру Романовичу, погоджений у встановленому порядку проєкт землеустрою щодо організації території земельних часток (паїв) подати на розгляд та затвердження сесії Давидівської сільської ради.
3. Контроль за виконанням даного рішення покласти на голову постійної комісії з питань земельних відносин, природокористування та екології Кінаша М.Ю.

Сільський голова

Володимир КЕРНИЦЬКИЙ



УКРАЇНА
ДАВИДІВСЬКА СІЛЬСЬКА РАДА
Львівського району Львівської області
12-та сесія 8-го демократичного скликання

РІШЕННЯ №442 - 12/2022

від 10 лютого 2022 року

Про надання дозволу на розробку проекту
землеустрою щодо організації території
земельних часток (паїв) гр. Мельник В.Я. для
ведення товарного сільськогосподарського
виробництва на території Давидівської сільської ради

Заслухавши начальника відділу земельних ресурсів Давидівської сільської ради Собенка З.М., який зачитав заяву гр. Мельник Василю Ярославівні про надання дозволу на розробку проекту землеустрою щодо відведення земельних ділянок на території Фермерського господарства "Ярко" у розмірі середньої земельної частки (паю) для ведення фермерського господарства, керуючись ст. 26 Закону України "Про місцеве самоврядування в Україні", ст. 49¹ Закону України "Про землеустрій", ст.ст. 12, 79¹, 116, 118, 121, 122 Земельного кодексу України, Законом України № 2498 від 10 липня 2018 року "Про внесення змін до деяких законодавчих актів України щодо вирішення питання колективної власності на землю, удосконалення правил землекористування у масивах земель сільськогосподарського призначення, запобігання рейдерству та стимулювання зрошення в Україні", Постановою Кабінету Міністрів України № 477 від 5 червня 2019 року "Про внесення змін до деяких постанов Кабінету Міністрів України", врахувавши рекомендації постійної комісії з питань земельних відносин, природокористування та екології, сесія Давидівської сільської ради

ВИРІШИЛА:

1. Надати гр. Мельник Василю Ярославівні дозвіл на розробку проекту землеустрою щодо організації території земельних часток (паїв), орієнтовною площею 1,6956 га для ведення товарного сільського виробництва на території Давидівської сільської ради Львівського району Львівської області.
2. Гр. Мельник Василю Ярославівні, погоджений у встановленому порядку проект землеустрою щодо організації території земельних часток (паїв) подати на розгляд та затвердження сесії Давидівської сільської ради.
3. Контроль за виконанням даного рішення покласти на голову постійної комісії з питань земельних відносин, природокористування та екології Кінаша М.Ю.

Сільський голова

Володимир КЕРНИЦЬКИЙ



УКРАЇНА
ДАВИДІВСЬКА СІЛЬСЬКА РАДА
Львівського району Львівської області
12-та сесія 8-го демократичного скликання

Р І Ш Е Н Н Я №443 - 12/2022

від 10 лютого 2022 року

Про надання дозволу на розробку проекту
землеустрою щодо організації території
земельних часток (паїв) гр. Кардашу Я.Я. для
ведення товарного сільськогосподарського
виробництва на території Давидівської сільської ради


Заслухавши начальника відділу земельних ресурсів Давидівської сільської ради Собенка З.М., який зачитав заяву гр. Кардаша Яреми Ярославовича про надання дозволу на розробку проекту землеустрою щодо відведення земельних ділянок на території Фермерського господарства "Ярко" у розмірі середньої земельної частки (паю) для ведення фермерського господарства, керуючись ст. 26 Закону України "Про фермерське самоврядування в Україні", ст. 49¹ Закону України "Про землеустрій", ст. 116, 118, 121, 122 Земельного кодексу України, Законом України № 2498-VI від 12 лютого 2018 року "Про внесення змін до деяких законодавчих актів України щодо удосконалення питань колективної власності на землю, удосконалення правил землекористування у масивах земель сільськогосподарського призначення, запровадження рейдерству та стимулювання зрошення в Україні", Постановою Кабінету Міністрів України № 477 від 5 червня 2019 року "Про внесення змін до деяких постанов Кабінету Міністрів України", врахувавши рекомендації постійної комісії з питань земельних відносин, природокористування та екології, сесія Давидівської сільської ради

В И Р І Ш И Л А:

Надати гр. Кардашу Яремі Ярославовичу дозвіл на розробку проекту землеустрою щодо організації території земельних часток (паїв), орієнтовною площею 1,3432 га та 0,7544 га для ведення товарного сільського виробництва на території Давидівської сільської ради Львівського району Львівської області.

Гр. Кардашу Яремі Ярославовичу, погоджений у встановленому порядку проект землеустрою щодо організації території земельних часток (паїв) подати на розгляд та затвердження сесії Давидівської сільської ради.

Контроль за виконанням даного рішення покласти на голову постійної комісії з питань земельних відносин, природокористування та екології Кінаша М.Ю.



Сільський голова

Володимир КЕРНИЦЬКИЙ



УКРАЇНА
ДАВИДІВСЬКА СІЛЬСЬКА РАДА
Львівського району Львівської області
12-та сесія 8-го демократичного скликання

Р І Ш Е Н Н Я №444 - 12/2022

від 10 лютого 2022 року

Про надання дозволу на розробку проекту землеустрою щодо організації території земельних часток (паїв) гр. Кардаш Г.М. для ведення товарного сільськогосподарського виробництва на території Давидівської сільської ради

Заслухавши начальника відділу земельних ресурсів Давидівської сільської ради Собенка З.М., який зачитав заяву гр. Кардаш Галини Михайлівни про надання дозволу на розробку проекту землеустрою щодо відведення земельних ділянок на території Фермерського господарства "Ярко" у розмірі середньої земельної частки (паю) для ведення фермерського господарства, керуючись ст. 26 Закону України "Про місцеве самоврядування в Україні", ст. 49¹ Закону України "Про землеустрій", ст.ст. 12, 79¹, 116, 118, 121, 122 Земельного кодексу України, Законом України № 2498 від 10 липня 2018 року "Про внесення змін до деяких законодавчих актів України щодо вирішення питання колективної власності на землю, удосконалення правил землекористування у масивах земель сільськогосподарського призначення, залобігання рейдерству та стимулювання зрошення в Україні", Постановою Кабінету Міністрів України № 477 від 5 червня 2019 року "Про внесення змін до деяких постанов Кабінету Міністрів України", врахувавши рекомендації постійної комісії з питань земельних відносин, природокористування та екології, сесія Давидівської сільської ради

В И Р І Ш И Л А:

1. Надати гр. Кардаш Галині Михайлівні дозвіл на розробку проекту землеустрою щодо організації території земельних часток (паїв), орієнтовною площею 2,1698 га для ведення товарного сільського виробництва на території Давидівської сільської ради Львівського району Львівської області.
2. Гр. Кардаш Галині Михайлівні, погоджений у встановленому порядку проект землеустрою щодо організації території земельних часток (паїв) подати на розгляд та затвердження сесії Давидівської сільської ради.
3. Контроль за виконанням даного рішення покласти на голову постійної комісії з питань земельних відносин, природокористування та екології Кінаша М.Ю.

Сільський голова

Володимир КЕРНИЦЬКИЙ



УКРАЇНА
ДАВИДІВСЬКА СІЛЬСЬКА РАДА
Львівського району Львівської області
12-та сесія 8-го демократичного скликання

Р І Ш Е Н Н Я №445 - 12/2022

10 лютого 2022 року

про надання дозволу гр. Балак Віктору Івановичу
на виготовлення проєкту землеустрою
щодо відведення земельної ділянки
для товарного сільського виробництва в с. Городиславичі

Заслухавши начальника відділу земельних ресурсів Давидівської сільської ради Собенка З.М., який запропонував зачитати заяву гр. Скаліш Андрія Івановича за дорученням Балак Віктора Івановича про надання дозволу на виготовлення проєкту землеустрою щодо відведення земельної ділянки та передачі у власність орієнтовною площею 1,7200 га для товарного сільського виробництва в с. Городиславичі, Львівського району, Львівської області, заслухавши пропозиції постійної комісії з питань земельних відносин, природокористування та екології, керуючись пп. 34 ч. 1 ст. 26 Закону України "Про місцеве самоврядування в Україні", ст. 12, 40, 116, 122, 186 Земельного кодексу України, ст. 55 Закону України "Про землеустрій", ст. 20 та п. 1 ст. 4-1 Закону України "Про державну реєстрацію речових прав на нерухоме майно та їх оборотів", сесія Давидівської сільської ради

В І Р І Ш И Л А:

1. Надати гр. Балак Віктору Івановичу дозвіл на розробку проєкту землеустрою щодо відведення у власність земельної ділянки, орієнтовною площею 1,7200 га для товарного сільського виробництва в с. Городиславичі, Львівського району, Львівської області.
2. Гр. Балак Віктору Івановичу, погоджений у встановленому порядку проєкт землеустрою щодо відведення земельної ділянки у власність подати на розгляд та затвердження сесії Давидівської сільської ради.
3. Контроль за виконанням даного рішення покласти на голову постійної комісії з питань земельних відносин, природокористування та екології Кінаша М.Ю.



Володимир КЕРНИЦЬКИЙ



ДАВИДІВСЬКА
СІЛЬСЬКА РАДА

Том 11

ПРОТОКОЛ

засідання

12 -ої сесії

від 10.02.22 р.

Рішення

з № 446

по № 490

РЕЗУЛЬТАТИ ГОЛОСУВАННЯ
ДАВИДІВСЬКА СІЛЬСЬКА РАДА

Рішення № 446-12/2022

Короткий зміст питання

ДОУВА НА ВИГІТ. ПРОЄКОУ ЗЕМЛ.
РЕГ. ГРОМОДО С. ЖІХАРСЬКІВ

№ з/п	ІМ'Я	За	Проти	Утримався	Відсутній
Сільський голова	Керницький Володимир Михайлович	✓			
1.	Бабенко Ігор Іванович	✓			
2.	Біда Роман Богданович	✓			
3.	Бортнічук Олена Олександрівна	✓			
4.	Брегін Андрій Іванович				✓
5.	Бульба Остап Стефанович	✓			
6.	Верходай Володимир Любомирович				✓
7.	Винник Ігор Олегович	✓			
8.	Вульчак Андрій Васильович	✓			
9.	Гнатів Ірина Леонідівна	✓			
10.	Данилюк Олег Петрович	✓			
11.	Допілка Микола Ярославович	✓			
12.	Дунець Роман Ярославович	✓			
13.	Камінський Мар'ян Володимирович	✓			
14.	Кухарський Ігор Ярославович	✓			
15.	Клименко Олександр Олександрович	✓			
16.	Кришталь Світлана Михайлівна	✓			
17.	Босий Роман Миколайович				✓
18.	Подвірна Наталія Степанівна	✓			
19.	Удуд Петро Іванович	✓			
20.	Малиш Богдан Андрійович	✓			
21.	Кінаш Мирослав Юрійович	✓			
22.	Марценюк Назар Олександрович	✓			
23.	Сухарина Андрій Теодорович	✓			
24.	Филь Ярослав Миронович	✓			
25.	Черна Тарас Ігорович	✓			
26.	Читайло Степан Степанович	✓			
	ВСЬОГО:	24	0	0	3

Рішення :

 прийнято не прийнято

Лічильна комісія:

Черна Т.І.
Кухарський І.
Кухарський І.



УКРАЇНА
ДАВИДІВСЬКА СІЛЬСЬКА РАДА
Львівського району Львівської області
12-та сесія 8-го демократичного скликання

Р І Ш Е Н Н Я №446 - 12/2022

від 10 лютого 2022 року

**Про надання дозволу релігійній організації
Релігійна громада Львівської Єпархії
Української Православної Церкви
(Православної церкви України)
парафії Різдва Пресвятої Богородиці
на виготовлення проекту землеустрою
щодо відведення земельної ділянки в с. Підсоснів**

Заслухавши начальника відділу земельних ресурсів Давидівської сільської ради Собенка З.М., який запропонував зачитати заяву керівника релігійної організації Релігійна громада Львівської Єпархії Української Православної Церкви (Православної церкви України) парафії Різдва Пресвятої Богородиці Петришина Петра Йосифовича про надання дозволу на виготовлення проекту землеустрою щодо відведення земельної ділянки та передачі в постійне користування орієнтовною площею 0,7800 га для обслуговування нежитлової будівлі (церкви) з господарськими (допоміжними) будівлями та спорудами в с. Підсоснів, Львівського району, Львівської області, врахувавши пропозиції постійної комісії з питань земельних відносин, природокористування та екології, керуючись пп. 34 ч. 1 ст. 26 Закону України “Про місцеве самоврядування в Україні”, ст. 12, 40, 116, 122, 186 Земельного кодексу України, ст. 55 Закону України “Про землеустрій”, ст. 20 та п. 1 ст. 4-1 Закону України “Про державну реєстрацію речових прав на нерухоме майно та їх обтяжень”, сесія Давидівської сільської ради

В И Р І Ш И Л А:

1. Надати релігійній організації Релігійна громада Львівської Єпархії Української Православної Церкви (Православної церкви України) парафії Різдва Пресвятої Богородиці в особі керівника Петришина Петра Йосифовича дозвіл на розробку проекту землеустрою щодо відведення земельної ділянки та передачі в постійне користування орієнтовною площею 0,7800 га для обслуговування нежитлової будівлі (церкви) з господарськими (допоміжними) будівлями та спорудами в с. Підсоснів, Львівського району, Львівської області.
2. Погоджений у встановленому порядку проект землеустрою щодо відведення земельної ділянки у власність подати на розгляд та затвердження сесії Давидівської сільської ради.
3. Контроль за виконанням даного рішення покласти на голову постійної комісії з питань земельних відносин, природокористування та екології Кінаша М.Ю.

Сільський голова

Володимир КЕРНИЦЬКИЙ

РЕЗУЛЬТАТИ ГОЛОСУВАННЯ
ДАВІДІВСЬКА СІЛЬСЬКА РАДА

Питання _____

розробл. проєкт. землеустрою.
пл. 7,4099 га (торги, оренда)
пл. 20,00 га

№ з/п	ПІБ	За	Проти	Утримався	Відсутній
Сільський голова	Керницький Володимир Михайлович	✓			
1.	Бабенко Ігор Іванович	✓			
2.	Біда Роман Богданович	✓			
3.	Бортнічук Олена Олександрівна			✓	
4.	Брегін Андрій Іванович				✓
5.	Бульба Остап Стефанович	✓			
6.	Верходай Володимир Любомирович				✓
7.	Винник Ігор Олегович	✓			
8.	Вульчак Андрій Васильович		✓		
9.	Гнатів Ірина Леонідівна	✓			
10.	Данилюк Олег Петрович	✓			
11.	Допілка Микола Ярославович	✓			
12.	Дунець Роман Ярославович			✓	
13.	Камінський Мар'ян Володимирович	✓			
14.	Кухарський Ігор Ярославович	✓			
15.	Клименко Олександр Олександрович	✓			
16.	Кришталь Світлана Михайлівна	✓			
17.	Босій Роман Миколайович				✓
18.	Подвірна Наталія Степанівна	✓			
19.	Удуд Петро Іванович			✓	
20.	Малиш Богдан Андрійович			✓	
21.	Кінаш Мирослав Юрійович	✓			
22.	Марценюк Назар Олександрович	✓			
23.	Сухарина Андрій Теодорович	✓			
24.	Фнль Ярослав Миронович	✓			
25.	Черна Тарас Ігорович	✓			
26.	Читайло Степан Степанович	✓			
	ВСЬОГО	19	1	4	3

Рішення :



прийнято

не прийнято

Личильна комісія:

Черка Т.

Підприємець Н.

Кухаревич І.



УКРАЇНА
ДАВИДІВСЬКА СІЛЬСЬКА РАДА
Львівського району Львівської області
12-та сесія 8-го демократичного скликання

Р І Ш Е Н Н Я № 447-12/2022

від 10 лютого 2022 року

**Про розробку проектів землеустрою щодо
відведення в оренду земельних ділянок
на території Давидівської сільської ради**

Заслухавши начальника відділу земельних ресурсів Давидівської сільської ради Собенка З.М., який зачитав депутатське звернення Винника Ігора Олеговича про винесення на розгляд профільних комісій та сесії Давидівської сільської ради питання щодо включення в перелік земельних ділянок, які виставляються на земельні торги земельних ділянок, за кадастровими номерами 4623683100:15:000:0028 та 4623683100:15:000:0029, що знаходяться на території Звенигородського старостинства, в зв'язку із необхідністю розвитку територій Давидівської сільської ради, залучення інвестицій та створення нових робочих місць, врахувавши пропозиції постійної комісії з питань земельних відносин, природокористування та екології, керуючись ст. 26 Закону України "Про місцеве самоврядування в Україні", ст. 33 Закону України "Про оренду землі", ст.ст. 12, 93, 124 Земельного кодексу України сесія Давидівської сільської ради

В И Р І Ш И Л А:

1. Розробити проект землеустрою щодо відведення земельної ділянки, з метою продажу прав оренди на земельних торгах, площею 7,4099 га, за кадастровим номером 4623683100:15:000:0028 для ведення фермерського господарства, яка розташована на території Давидівської сільської ради Львівського району Львівської області.
2. Розробити проект землеустрою щодо відведення земельної ділянки, з метою продажу прав оренди на земельних торгах, орієнтовною площею 20,0000 га, за рахунок земельної ділянки з кадастровим номером 4623683100:15:000:0029 для ведення фермерського господарства, яка розташована на території Давидівської сільської ради Львівського району Львівської області.
3. Погоджені у встановленому порядку проекти землеустрою щодо відведення земельних ділянок подати на розгляд та затвердження сесії Давидівської сільської ради.
4. Контроль за виконанням даного рішення покласти на голову постійної комісії з питань земельних відносин, природокористування та екології Кінаша М.Ю.

Сільський голова



Володимир КЕРНИЦЬКИЙ

444

Рішення № 448-12/2022

РЕЗУЛЬТАТИ ГОЛОСУВАННЯ
ДАВІДІВСЬКА СІЛЬСЬКА РАДА

Ігнорувати

КП, Д.А. Вербовке
пл. 0,0629 га

№ з/п	ПІБ	За	Проти	Утримався	Відсутній
Сільський голова	Керницький Володимир Михайлович	✓			
1	Бабенко Ігор Іванович	✓			
2	Біда Роман Богданович	✓			
3	Бортнічук Олена Олександрівна	✓			
4	Брегін Андрій Іванович				✓
5	Бульба Остап Стефанович	✓			
6	Верходай Володимир Любомирович				✓
7	Винник Ігор Олегович	✓			
8	Вульчак Андрій Васильович	✓			
9	Гнатів Ірина Леонідівна	✓			
10	Данилюк Олег Петрович	✓			
11	Допілка Микола Ярославович	✓			
12	Дунець Роман Ярославович	✓			
13	Камінський Мар'ян Володимирович	✓			
14	Кінаш Мирослав Юрійович	✓			
15	Кухарський Ігор Ярославович	✓			
16	Клименко Олександр Олександрович	✓			
17	Кришталь Світлана Михайлівна	✓			
18	Босній Роман Миколайович				✓
19	Малиш Богдан Андрійович	✓			
20	Марценюк Назар Олександрович	✓			
21	Подвірна Наталія Степанівна	✓			
22	Сухарина Андрій Теодорович	✓			
23	Удуд Петро Іванович	✓			
24	Филь Ярослав Миронович	✓			
25	Черна Тарас Ігорович	✓			
26	Читайло Степан Степанович	✓			
	ВСЬОГО	24	0	0	3

Рішення :

✓ прийнято

не прийнято

Лічильна комісія:

Черно М.
Павлюк Н.
Кухарський І.



УКРАЇНА
ДАВИДІВСЬКА СІЛЬСЬКА РАДА
Львівського району Львівської області
12-га сесія 8-го демократичного скликання

Р І Ш Е Н Н Я №448 - 12/2022


від 10 лютого 2022 року

**Про надання дозволу на розробку проекту
землеустрою щодо відведення в постійне
користування земельної ділянки**

Заслухавши начальника відділу земельних ресурсів Давидівської сільської ради Собенка З.М., який зачитав заяву директора КП "Давидівське" Давидівської сільської ради Камінського Мар'яна Володимировича про надання дозволу на розробку проекту землеустрою щодо відведення в постійне користування земельної ділянки, орієнтовною площею 0,0629 га для будівництва та обслуговування інших будівель громадської забудови (для розміщення дитячо-спортивного майданчика), яка розташована в межах вул. Вітряна – вул. Нова села Давидів Львівського району Львівської області, врахувавши пропозиції постійної комісії з питань земельних відносин, природокористування та екології, керуючись ст. 26 Закону України "Про місцеве самоврядування в Україні", ст.ст. 12, 92, 123 Земельного кодексу України, сесія Давидівської сільської ради

В И Р І Ш И Л А:

1. Надати КП "Давидівське" Давидівської сільської ради дозвіл на розробку проекту землеустрою щодо відведення в постійне користування земельної ділянки, орієнтовною площею 0,0629 га для будівництва та обслуговування інших будівель громадської забудови (для розміщення дитячо-спортивного майданчика), яка розташована в межах вул. Вітряна – вул. Нова села Давидів Львівського району Львівської області.
2. КП "Давидівське" Давидівської сільської ради, погоджений у встановленому порядку проект землеустрою щодо відведення земельної ділянки в постійне користування подати на розгляд та затвердження сесії Давидівської сільської ради.
3. Контроль за виконанням даного рішення покласти на голову постійної комісії з питань земельних відносин, природокористування та екології Кінаша М.Ю.



Сільський голова

Володимир КЕРНИЦЬКИЙ

РЕЗУЛЬТАТИ ГОЛОСУВАННЯ
ДАВИДІВСЬКА СІЛЬСЬКА РАДА

Рішення № 449-12/2022

Короткий зміст питання

гр. Якимець М. С.

№ з/п	ПІБ	За	Проти	Утримався	Відсутній
Сільський голова	Керницький Володимир Михайлович	✓			
1.	Бабенко Ігор Іванович	✓			
2.	Біда Роман Богданович	✓			
3.	Бортнічук Олена Олександрівна	✓			
4.	Брегін Андрій Іванович				✓
5.	Бульба Остап Стефанович	✓			
6.	Верходай Володимир Любомирович				✓
7.	Винник Ігор Олегович	✓			
8.	Вульчак Андрій Васильович	✓			
9.	Гнатів Ірина Леонідівна	✓			
10.	Данилюк Олег Петрович	✓			
11.	Допілка Микола Ярославович	✓			
12.	Дунець Роман Ярославович	✓			
13.	Камінський Мар'ян Володимирович	✓			
14.	Кухарський Ігор Ярославович	✓			
15.	Клименко Олександр Олександрович	✓			
16.	Кришталь Світлана Михайлівна	✓			
17.	Босий Роман Миколайович				✓
18.	Подвірна Наталія Степанівна	✓			
19.	Удуд Петро Іванович	✓			
20.	Малиш Богдан Андрійович	✓			
21.	Кінаш Мирослав Юрійович	✓			
22.	Марценюк Назар Олександрович	не гою суб'є			
23.	Сухарина Андрій Теодорович	✓			
24.	Филь Ярослав Миронович	✓			
25.	Черна Тарас Ігорович	✓			
26.	Читайло Степан Степанович	✓			
	ВСЬОГО:	23	0	0	3

Рішення : прийнято не прийнято

Лічильна комісія:
Чекана Т.І.
Подоляк Н.
Кухарський І.

[Handwritten signatures]



УКРАЇНА
ДАВИДІВСЬКА СІЛЬСЬКА РАДА
Львівського району Львівської області
12-та сесія 8-го демократичного скликання

Р І Ш Е Н Н Я №449 - 12/2022

від 10 лютого 2022 року

Про надання дозволу на розробку технічної документації із землеустрою щодо встановлення меж земельної ділянки в натурі (на місцевості) для ОЖБ гр. Якимець Т.С. в с. Кротошин

Заслухавши начальника відділу земельних ресурсів Давидівської сільської ради Собенка З.М., який зачитав заяву гр. Якимець Тетяни Степанівни про надання дозволу на розроблення проекту землеустрою щодо відведення земельної ділянки, площею 0,1219 га, для передачі у власність для будівництва та обслуговування житлового будинку, господарських будівель і споруд, розташованої в селі Кротошин, вул. Сікових Стрільців, 48 Львівського району Львівської області, керуючись пп. 34 п. 1 ст. 26 Закону України “Про місцеве самоврядування в Україні”, ст.ст. 12, 40, 116, 118, 122 Земельного кодексу України, ст. 55 Закону України “Про землеустрій”, врахувавши рекомендації постійної комісії з питань земельних відносин, природокористування та екології, сесія Давидівської сільської ради

В И Р І Ш И Л А:

1. Розірвати “Договір оренди землі” від 31 липня 2020 року, на земельну ділянку, площею 0,1219 га, кадастровий номер 4623683500:01:001:0424 для будівництва і обслуговування житлового будинку, господарських будівель і споруд, яка розташована за адресою: Львівська область, Львівський район (колишній Пустомитівський), с. Кротошин, вул. Сікових Стрільців, 48.
2. Надати гр. Якимець Тетяні Степанівни дозвіл на розробку технічної документації із землеустрою щодо встановлення (відновлення) меж земельної ділянки в натурі (на місцевості), площею 0,1219, кадастровий номер 4623683500:01:001:0424 га для будівництва і обслуговування житлового будинку, господарських будівель і споруд (присадибна ділянка), код згідно КВЦПЗ - 02.01 в селі Кротошин, вул. Сікових Стрільців, 48 Львівського району Львівської області.
3. Гр. Якимець Тетяні Степанівні, погоджену у встановленому порядку технічну документацію із землеустрою щодо встановлення (відновлення) меж земельної ділянки в натурі (на місцевості) подати на розгляд та затвердження сесії Давидівської сільської ради.
4. Контроль за виконанням даного рішення покласти на голову постійної комісії з питань земельних відносин, природокористування та екології Кінаша М.Ю.

Сільський голова

Володимир КЕРНИЦЬКИЙ

РЕЗУЛЬТАТИ ГОЛОСУВАННЯ
ДАВІДІВСЬКА СІЛЬСЬКА РАДА

Рішення № 450-12/2022

Короткий зміст питання

гр. Шкарарок М.Р.

№ з/п	ПІБ	За	Проти	Утримався	Відсутній
Сільський голова	Керницький Володимир Михайлович	✓			
1.	Бабенко Ігор Іванович	✓			
2.	Біда Роман Богданович	✓			
3.	Бортнічук Олена Олександрівна	✓			
4.	Брегін Андрій Іванович				✓
5.	Бульба Остап Стефанович	✓			
6.	Верходай Володимир Любомирович				✓
7.	Винник Ігор Олегович	✓			
8.	Вульчак Андрій Васильович	✓			
9.	Гнатів Ірина Леонідівна	✓			
10.	Данилюк Олег Петрович	✓			
11.	Допілка Микола Ярославович	✓			
12.	Дунець Роман Ярославович	✓			
13.	Камінський Мар'ян Володимирович	✓			
14.	Кухарський Ігор Ярославович	✓			
15.	Клименко Олександр Олександрович	✓			
16.	Кришталь Світлана Михайлівна	✓			
17.	Босий Роман Миколайович				✓
18.	Подвірна Наталія Степанівна	✓			
19.	Удуд Петро Іванович	✓			
20.	Малиш Богдан Андрійович	✓			
21.	Кінаш Мирослав Юрійович	✓			
22.	Марценюк Назар Олександрович	✓			
23.	Сухарина Андрій Теодорович	✓			
24.	Филь Ярослав Миронович	✓			
25.	Черна Тарас Ігорович	✓			
26.	Читайло Степан Степанович	✓			
	ВСЬОГО:	24	⊖	⊖	3

Рішення : прийнято

не прийнято

Лічильна комісія:
Черна Т.І.
Порубієв Н.
Кухарьовська І.





УКРАЇНА
ДАВИДІВСЬКА СІЛЬСЬКА РАДА
Львівського району Львівської області
12-та сесія 8-го демократичного скликання

Р І Ш Е Н Н Я №450 - 12/2022

від 10 лютого 2022 року

Про надання дозволу на розробку технічної документації із землеустрою щодо встановлення (відновлення) меж земельних ділянок в натурі (на місцевості) гр. Шкварок М.В. для ведення товарного сільськогосподарського виробництва на території Давидівської сільської ради

Заслухавши начальника відділу земельних ресурсів Давидівської сільської ради Собенка З.М., який зачитав заяви гр. Шкварок Мирослава Васильовича про надання дозволу на розробку технічної документації із землеустрою щодо встановлення (відновлення) меж земельних ділянок в натурі (на місцевості), орієнтовною площею 0,2078 га та 1,2303 га для ведення товарного сільського виробництва, що розташовані на території с. Звенигород (за межами населеного пункту) Давидівської сільської ради Львівського району Львівської області, керуючись ст. 26 Закону України “Про місцеве самоврядування в Україні”, ст.ст. 12, 22, 116, 118, 121, 122 Земельного кодексу України, Законом України № 2498 від 10 липня 2018 року “Про внесення змін до деяких законодавчих актів України щодо вирішення питання колективної власності на землю, удосконалення правил землекористування у масивах земель сільськогосподарського призначення, запобігання рейдерству та стимулювання зрошення в Україні”, Постановою Кабінету Міністрів України № 477 від 5 червня 2019 року “Про внесення змін до деяких постанов Кабінету Міністрів України”, врахувавши рекомендації постійної комісії з питань земельних відносин, природокористування та екології, сесія Давидівської сільської ради

В И Р І Ш И Л А:

1. Надати гр. Шкварок Мирославу Васильовичу дозвіл на розробку технічної документації із землеустрою щодо встановлення (відновлення) меж земельних ділянок в натурі (на місцевості), орієнтовною площею 1,2900 га для ведення товарного сільського виробництва на території Давидівської сільської ради Львівського району Львівської області, відповідно до “Сертифікату на право на земельну частку (пай)”, серії РН № 614938.
2. Гр. Шкварок Мирославу Васильовичу, погоджену у встановленому порядку технічну документацію із землеустрою подати на розгляд та затвердження сесії Давидівської сільської ради.
3. Контроль за виконанням даного рішення покласти на голову постійної комісії з питань земельних відносин, природокористування та екології Кінаша М.Ю.

Сільський голова

Володимир КЕРНИЦЬКИЙ

№ 447

РЕЗУЛЬТАТИ ГОЛОСУВАННЯ
ДАVIDIВCЬКА СЕЛЬСЬКА РАДА

Рішення № 451-12/2022

Короткий зміст питання

п.п. 9, 10, 94 га м. м. м. м.
для верешня ост

№ у/п	ПІБ	За	Проти	Утримався	Відсутній
Сільський голова	Керницький Володимир Михайлович	✓			
1.	Бабенко Ігор Іванович	✓			
2.	Біда Роман Богданович	✓			
3.	Бортнічук Олена Олександрівна	✓			
4.	Брегін Андрій Іванович				✓
5.	Бульба Остап Стефанович	✓			
6.	Верходай Володимир Любомирович				✓
7.	Винник Ігор Олегович	✓			
8.	Вульчак Андрій Васильович	✓			
9.	Гнатів Ірина Леонідівна	✓			
10.	Данилюк Олег Петрович	✓			
11.	Допілка Микола Ярославович	✓			
12.	Дунець Роман Ярославович	✓			
13.	Камінський Мар'ян Володимирович	✓			
14.	Кухарський Ігор Ярославович	✓			
15.	Клименко Олександр Олександрович	✓			
16.	Кришталь Світлана Михайлівна	✓			
17.	Босий Роман Миколайович				✓
18.	Подвірна Наталія Степанівна	✓			
19.	Удуд Петро Іванович	✓			
20.	Малиш Богдан Андрійович	✓			
21.	Кінаш Мирослав Юрійович	✓			
22.	Марценюк Назар Олександрович	✓			
23.	Сухарина Андрій Теодорович	✓			
24.	Филь Ярослав Миронович	✓			
25.	Черна Тарас Ігорович	✓			
26.	Читайло Степан Степанович	✓			
	ВСЬОГО:	24	0	0	3

Рішення :

✓ прийнято

не прийнято

Лічильна комісія:

Горбуненко С.І.
Горбуненко Н.
Кухарський І.

[Handwritten signature]



УКРАЇНА
ДАВИДІВСЬКА СІЛЬСЬКА РАДА
Львівського району Львівської області
12-та сесія 8-го демократичного скликання

Р І Ш Е Н Н Я №451 - 12/2022

від 10 лютого 2022 року

**Про надання дозволу на розроблення
технічної документації
щодо встановлення (відновлення) меж
земельної ділянки для ведення
фермерського господарства
на території Давидівської сільської ради**

Заслухавши начальника відділу земельних ресурсів Давидівської сільської ради Собенка З.М., який запропонував надати дозвіл на розроблення технічної документації щодо встановлення (відновлення) меж земельної ділянки в натурі (на місцевості) площею 9,1094 га, кадастровий номер 4623684400:15:000:0176 для ведення фермерського господарства в с. Миколаїв, Львівського району, Львівської області, врахувавши пропозиції постійної комісії з питань земельних відносин, природокористування та екології, керуючись пп. 34 ч. 1 ст. 26 Закону України “Про місцеве самоврядування в Україні”, ст. 12, 40, 116, 122, 186 Земельного кодексу України, ст. 55 Закону України “Про землеустрій”, ст. 20 та п. 1 ст. 4-1 Закону України “Про державну реєстрацію речових прав на нерухоме майно та їх обтяжень”, сесія Давидівської сільської ради

В И Р І Ш И Л А:

Надати дозвіл на розроблення технічної документації щодо встановлення (відновлення) меж земельної ділянки в натурі (на місцевості) площею 9,1094 га, кадастровий номер 4623684400:15:000:0176 для ведення фермерського господарства на території Давидівської сільської ради, Львівського району, Львівської області.

Погоджену у встановленому порядку технічну документацію щодо встановлення (відновлення) меж земельної ділянки в натурі (на місцевості) земельної ділянки подати на розгляд та затвердження сесії Давидівської сільської ради.

Контроль за виконанням даного рішення покласти на голову постійної комісії з питань земельних відносин, природокористування та екології Кінаша М.Ю.



Сільський голова

Володимир КЕРНИЦЬКИЙ

3 448

РЕЗУЛЬТАТИ ГОЛОСУВАННЯ
ДАВІДІВСЬКА СІЛЬСЬКА РАДА

Рішення № 452-2/2022

ороткий зміст питання

Розроблення МЕН ПЛ. 50,0003ГА

№ з/п	ІПБ	За	Проти	Утримався	Відсутній
Сільський голова	Керницький Володимир Михайлович	✓			
1.	Бабенко Ігор Іванович	✓			
2.	Біда Роман Богданович	✓			
3.	Бортнічук Олена Олександрівна	✓			
4.	Брегін Андрій Іванович				✓
5.	Бульба Остап Стефанович	✓			
6.	Верходай Володимир Любомирович				✓
7.	Винник Ігор Олегович	✓			
8.	Вульчак Андрій Васильович	✓			
9.	Гнатів Ірина Леонідівна	✓			
10.	Данилюк Олег Петрович	✓			
11.	Допілка Микола Ярославович	✓			
12.	Дунець Роман Ярославович	✓			
13.	Камінський Мар'ян Володимирович	✓			
14.	Кухарський Ігор Ярославович	✓			
15.	Клименко Олександр Олександрович	✓			
16.	Кришталь Світлана Михайлівна	✓			
17.	Босий Роман Миколайович				✓
18.	Подвірна Наталія Степанівна	✓			
19.	Удуд Петро Іванович	✓			
20.	Малиш Богдан Андрійович	✓			
21.	Кінаш Мирослав Юрійович	✓			
22.	Марценюк Назар Олександрович	✓			
23.	Сухарина Андрій Теодорович	✓			
24.	Филь Ярослав Миронович	✓			
25.	Черна Тарас Ігорович	✓			
26.	Читайло Степан Степанович	✓			
	ВСЬОГО:	24	0	0	3

Рішення :

прийнято

не прийнято

Лічильна комісія:

Т.І.
Подвірне Н.І.
Кухарський І.

[Handwritten signatures]



УКРАЇНА
ДАВИДІВСЬКА СІЛЬСЬКА РАДА
Львівського району Львівської області
12-та сесія 8-го демократичного скликання

Р І Ш Е Н Н Я №452 - 12/2022

від 10 лютого 2022 року

Про надання дозволу на розроблення технічної документації
щодо встановлення (відновлення) меж земельної ділянки
для ведення фермерського господарства
на території Давидівської сільської ради

Заслухавши начальника відділу земельних ресурсів Давидівської сільської ради Собенка З.М., який запропонував надати дозвіл на розроблення технічної документації щодо встановлення (відновлення) меж земельної ділянки в натурі (на місцевості) площею 52,0003 га, кадастровий номер 4623684400:15:000:0146 для ведення фермерського господарства в с. Миколаїв, Львівського району, Львівської області, врахувавши пропозиції постійної комісії з питань земельних відносин, природокористування та екології, керуючись пп. 34 ч. 1 ст. 26 Закону України "Про місцеве самоврядування в Україні", ст. 12, 40, 116, 122, 186 Земельного кодексу України, ст. 55 Закону України "Про землеустрій", ст. 20 та п. 1 ст. 4-1 Закону України "Про державну реєстрацію речових прав на нерухоме майно та їх обтяжень", сесія Давидівської сільської ради

ВИРІШИЛА:

Надати дозвіл на розроблення технічної документації щодо встановлення (відновлення) меж земельної ділянки в натурі (на місцевості) площею 52,0003 га, кадастровий номер 4623684400:15:000:0146 для ведення фермерського господарства на території Давидівської сільської ради.

Погоджену у встановленому порядку технічну документацію щодо встановлення (відновлення) меж земельної ділянки в натурі (на місцевості) земельної ділянки подати на розгляд та затвердження сесії Давидівської сільської ради.

Контроль за виконанням даного рішення покласти на голову постійної комісії з питань земельних відносин, природокористування та екології Кінаша М.Ю.



Володимир КЕРНИЦЬКИЙ

РЕЗУЛЬТАТИ ГОЛОСУВАННЯ
ДАВИДІВСЬКА СІЛЬСЬКА РАДА

Рішення № 453-12/2022

Короткий зміст питання

Шкоб. Агролайф трансферт

№ п/п	ПІБ	За	Проти	Утримався	Відсутній
Сільський голова	Керницький Володимир Михайлович	✓			
1.	Бабенко Ігор Іванович	✓			
2.	Біда Роман Богданович	✓			
3.	Бортнічук Олена Олександрівна	✓			
4.	Брегін Андрій Іванович				✓
5.	Бульба Остап Стефанович	✓			
6.	Верходай Володимир Любомирович				✓
7.	Вишник Ігор Олександрович	✓			
8.	Вульчак Андрій Васильович	✓			
9.	Гнатів Ірина Леонідівна	✓			
10.	Данилюк Олег Петрович	✓			
11.	Допілка Микола Ярославович	✓			
12.	Дунець Роман Ярославович	✓			
13.	Каміньський Мар'ян Володимирович	✓			
14.	Кухарський Ігор Ярославович	✓			
15.	Клименко Олександр Олександрович	✓			
16.	Кришталь Світлана Михайлівна	✓			
17.	Босній Роман Миколайович				✓
18.	Подвірна Наталя Степанівна	✓			
19.	Удуд Петро Іванович	✓			
20.	Малиш Богдан Андрійович	✓			
21.	Кішан Мірослав Юрійович	✓			
22.	Марченко Назар Олександрович	✓			
23.	Сухарина Андрій Теодорович	✓			
24.	Фель Ярослав Митрович	✓			
25.	Черна Тарас Ігорович	✓			
26.	Читайло Степан Степанович	✓			
ВСЬОГО:		24	0	0	3

Рішення :

прийнято

не прийнято

Відповідальний:

Чайковський Т.І.
Поздиряк Н.
Шухарський І.

(Handwritten signature)



УКРАЇНА
ДАВИДІВСЬКА СІЛЬСЬКА РАДА
Львівського району Львівської області
12-та сесія 8-го демократичного скликання

Р І Ш Е Н Н Я № 453-12/2022

від 10 лютого 2022 року

Про надання дозволу на розробку технічної документації із землеустрою щодо встановлення (відновлення) меж земельної ділянки в натурі (на місцевості) ТзОВ “Агролайф транссервіс” для іншого сільськогосподарського призначення

Заслухавши начальника відділу земельних ресурсів Давидівської сільської ради Собенка З.М., який зачитав заяву директора ТзОВ “Агролайф транссервіс” Голоюх Вікторії Леонідівни про надання дозволу на виготовлення технічної документації щодо встановлення (відновлення) меж земельної ділянки, площею 5,9200 га, з кадастровим номером 4623682400:03:000:0158 із зміною існуючої межі земельної ділянки на проєктовану межу земельної ділянки, у зв'язку із відсутністю факту використання частини займаних площ, врахувавши пропозиції постійної комісії з питань земельних відносин, природокористування та екології, керуючись ст. 26 Закону України “Про місцеве самоврядування в Україні”, ст. 55 Закону України “Про землеустрій”, ст. 12 Земельного кодексу України, сесія Давидівської сільської ради

ВИРІШИЛА:

1. Надати ТзОВ “Агролайф транссервіс”, в особі директора Голоюх Вікторії Леонідівни дозвіл на розробку технічної документації із землеустрою щодо встановлення (відновлення) меж земельної ділянки в натурі (на місцевості) для іншого сільськогосподарського призначення, площею 5,9200 га, з кадастровим номером 4623682400:03:000:0158 на території Давидівської сільської ради Львівського району Львівської області.
2. ТзОВ “Агролайф транссервіс” погоджену у встановленому порядку технічну документацію із землеустрою щодо встановлення (відновлення) меж земельної ділянки в натурі (на місцевості) подати на розгляд та затвердження сесії Давидівської сільської ради.
3. Контроль за виконанням даного рішення покласти на голову постійної комісії з питань земельних відносин, природокористування та екології Кінаша М.Ю.

Сільський голова

Володимир КЕРНИЦЬКИЙ



№ 450

РЕЗУЛЬТАТИ ГОЛОСУВАННЯ
ДАВІДІВСЬКА СІЛЬСЬКА РАДА

Рішення № 454-12/2022

Сороткий зміст питання


Подія дем. ЯЛ. (доуба)
пл. 8,1748 га

№ з/п	ПІБ	За	Проти	Утримався	Відсутній
Сільський голова	Керницький Володимир Михайлович	✓			
1.	Бабенко Ігор Іванович	✓			
2.	Біда Роман Богданович	✓			
3.	Бортнічук Олена Олександрівна	✓			
4.	Брегін Андрій Іванович				✓
5.	Бульба Остап Стефанович	✓			
6.	Верходай Володимир Любомирович				✓
7.	Винник Ігор Олегович	✓			
8.	Вульчак Андрій Васильович	✓			
9.	Гнатів Ірина Леонідівна	✓			
10.	Данилюк Олег Петрович	✓			
11.	Допілка Микола Ярославович	не	голосував		
12.	Дунець Роман Ярославович	✓			
13.	Камінський Мар'ян Володимирович	✓			
14.	Кухарський Ігор Ярославович	✓			
15.	Клименко Олександр Олександрович	✓			
16.	Кришталь Світлана Михайлівна	✓			
17.	Босий Роман Миколайович				✓
18.	Подвірна Наталія Степанівна	✓			
19.	Удуд Петро Іванович	✓			
20.	Малиш Богдан Андрійович	✓			
21.	Кінаш Мирослав Юрійович	✓			
22.	Марценюк Назар Олександрович	✓			
23.	Сухарина Андрій Теодорович	✓			
24.	Филь Ярослав Миронович	✓			
25.	Черна Тарас Ігорович	✓			
26.	Читайло Степан Степанович	✓			
ВСЬОГО:		23	0	0	3

Рішення :

 прийнято не прийнято

Лічильна комісія:

Черна Т.І.
Портярко Н.
Кухарський І.



УКРАЇНА
ДАВИДІВСЬКА СІЛЬСЬКА РАДА
Львівського району Львівської області
12-та сесія 8-го демократичного скликання

Р І Ш Е Н Н Я № 434-12/2022

від 10 лютого 2022 року

**Про розробку технічної документації
із землеустрою щодо поділу земельної
ділянки**

Заслухавши начальника відділу земельних ресурсів Давидівської сільської ради Собенка З.М., який запропонував розробити технічну документацію із землеустрою щодо поділу земельної ділянки Давидівської сільської ради Львівського району Львівської області, площею 8,1748 га, за кадастровим номером 4623681200:07:000:0058 для іншого сільськогосподарського призначення за адресою: Львівська область, Львівський район, Давидівська сільська рада, врахувавши пропозиції постійної комісії з питань земельних відносин, природокористування та екології, керуючись ст. 26 Закону України "Про місцеве самоврядування в Україні", ст. 25 Закону України "Про землеустрій", ст. 12 Земельного кодексу України, сесія Давидівської сільської ради

В И Р І Ш И Л А:

1. Розробити технічну документацію із землеустрою щодо поділу земельної ділянки Давидівської сільської ради Львівського району Львівської області, площею 8,1748 га, за кадастровим номером 4623681200:07:000:0058 для іншого сільськогосподарського призначення за адресою: Львівська область, Львівський район, Давидівська сільська рада.
2. Погоджену у встановленому порядку технічну документацію із землеустрою щодо поділу земельної ділянки подати на розгляд та затвердження сесії Давидівської сільської ради.
3. Контроль за виконанням даного рішення покласти на голову постійної комісії з питань земельних відносин, природокористування та екології Кінаша М.Ю.



Володимир КЕРНИЦЬКИЙ

РЕЗУЛЬТАТИ ГОЛОСУВАННЯ
ДАВІДНІСЬКА СІЛЬСЬКА РАДА

Роз'яснює № 45-1/201

РОЗ'ЯСНЮЄ

Бірюківська с/територіальна громада

11.02.2019

Handwritten notes in blue ink, partially illegible.

№ п/п	ПІБ	За	Проти	Утримався	Відсутній
1	Костиницький Володимир Уорквійлович	✓			
2	Забіжко Ігор Іванович	✓			
3	Біда Роман Іванович	✓			
4	Богунчук Ірина Олександрівна	✓			
5	Бонеті Андрій Іванович				✓
6	Будьак Ірина Степанівна	✓			
7	Бердусові Володимир Леонідович				✓
8	Бірюків Ігор Олександрович	✓			
9	Будьак Андрій Васильович	✓			
10	Балута Ірина Леонілівна	✓			
11	Бірюков Олег Петрович	✓			
12	Бірюков Вікторія Іванівна	✓			
13	Будель Роман Іванович	✓			
14	Бірюковий Віктор Іванович	✓			
15	Бірюковський Ігор Іванович	✓			
16	Бірюков Олександр Олександрович	✓			
17	Бірюков Світлана Михайлівна	✓			
18	Бірюк Роман Вікторович				✓
19	Бірюков Євген Степанович	✓			
20	Бірюк Петро Іванович	✓			
21	Вішняк Ірина Андріївна	✓			
22	Вішняк Вікторія Іванівна	✓			
23	Вірюков Євген Олександрович	✓			
24	Вірюков Андрій Леонідович	✓			
25	Вірюк Ірина Вікторівна	✓			
26	Вірюк Тарас Іванович	✓			
27	Вірюков Степан Степанович	✓			

Всього: прийнято не прийнято

Рішення:
 Handwritten signature and date

Handwritten signature and date



УКРАЇНА
ДАВИДІВСЬКА СІЛЬСЬКА РАДА
Львівського району Львівської області
12-та сесія 8-го демократичного скликання

Р І Ш Е Н Н Я № 455-12/2022

від 10 лютого 2022 року

Про розробку технічної документації із
землеустрою щодо встановлення (відновлення)
меж земельної ділянки в натурі (на місцевості)

Заслухавши начальника відділу земельних ресурсів Давидівської сільської ради Собенка З.М., який запропонував розробити технічну документацію із землеустрою щодо встановлення (відновлення) меж земельної ділянки в натурі (на місцевості), площею 7,7238 га, за кадастровим номером 623682400:03:000:0156, яка перебуває у комунальній власності на території Давидівської сільської ради Львівського району Львівської області, врахувавши пропозиції постійної комісії з питань земельних відносин, природокористування та екології, керуючись ст. 26 Закону України “Про місцеве самоврядування в Україні”, ст. 55 Закону України “Про землеустрій”, ст. 12 Земельного кодексу України, сесія Давидівської сільської ради

В И Р І Ш И Л А:

1. Розробити технічну документацію із землеустрою щодо встановлення (відновлення) меж земельної ділянки в натурі (на місцевості), площею 7,7238 га, за кадастровим номером 4623682400:03:000:0156, яка перебуває у комунальній власності на території Давидівської сільської ради Львівського району Львівської області.
2. Погоджену у встановленому порядку технічну документацію із землеустрою щодо встановлення (відновлення) меж земельної ділянки в натурі (на місцевості) подати на розгляд та затвердження сесії Давидівської сільської ради.
3. Контроль за виконанням даного рішення покласти на голову постійної комісії з питань земельних відносин, природокористування та екології

Кітанич М.Ю.



Володимир КЕРНИЦЬКИЙ

РЕЗУЛЬТАТИ ГОЛОСУВАННЯ
ДАВІДІВСЬКА СІЛЬСЬКА РАДА

Рішення № 456-12/2022

міс питання

Порт ген. плану 20,5558 га

№	ІМ'Я	За	Проти	Утримався	Відсутній
1.	Керницький Володимир Михайлович	✓			
2.	Бабенко Ігор Іванович	✓			
3.	Біда Роман Богданович	✓			
4.	Бортнічук Олена Олександрівна	✓			
5.	Брегін Андрій Іванович				✓
6.	Бульба Остап Стефанович	✓			
7.	Верходай Володимир Любомирович				✓
8.	Винник Ігор Олегович	✓			
9.	Вульчак Андрій Васильович	✓			
10.	Гнатів Ірина Леонідівна	✓			
11.	Данилюк Олег Петрович	✓			
12.	Допілка Микола Ярославович	✓			
13.	Дунець Роман Ярославович	✓			
14.	Камінський Мар'ян Володимирович	✓			
15.	Кухарський Ігор Ярославович	✓			
16.	Клименко Олександр Олександрович	✓			
17.	Кришталь Світлана Михайлівна	✓			
18.	Босий Роман Миколайович				✓
19.	Подвірна Наталія Степанівна	✓			
20.	Удуд Петро Іванович	✓			
21.	Малиш Богдан Андрійович	✓			
22.	Кінаш Мирослав Юрійович	✓			
23.	Марценюк Назар Олександрович	✓			
24.	Сухарина Андрій Теодорович	✓			
25.	Филь Ярослав Миронович	✓			
26.	Черна Тарас Ігорович	✓			
27.	Читайло Степан Степанович	✓			
	ВСЬОГО:	24	0	0	3

Рішення :

прийнято

не прийнято

Голова комісія:

Черня Т.І.
Польовий Н.І.
Кухарський І.

[Handwritten signature]



УКРАЇНА
ДАВИДІВСЬКА СІЛЬСЬКА РАДА
Львівського району Львівської області
12-та сесія 8-го демократичного скликання

Р І Ш Е Н Н Я № 456-12/2022

10 лютого 2022 року

про розробку технічної документації
землеустрою щодо поділу земельної
ділянки

Заслухавши начальника відділу земельних ресурсів Давидівської сільської ради Собенка З.М., який запропонував розробити технічну документацію щодо поділу земельної ділянки, площею 20,5558 га, за кадастровим номером 4623683100:15:000:0029, яка розташована на території Давидівської сільської ради Львівського району Львівської області, врахувавши пропозиції постійної комісії з питань земельних відносин, природокористування та екології, згідно з ст. 26 Закону України "Про місцеве самоврядування в Україні", ст. 25 Закону України "Про землеустрій", ст. 12 Земельного кодексу України, сесія Давидівської сільської ради

В И Р І Ш И Л А:

1. Розробити технічну документацію із землеустрою щодо поділу земельної ділянки, площею 20,5558 га, за кадастровим номером 4623683100:15:000:0029, яка розташована на території Давидівської сільської ради Львівського району Львівської області.
2. Погоджену у встановленому порядку технічну документацію із землеустрою щодо поділу земельної ділянки подати на розгляд та затвердження сесії Давидівської сільської ради.
3. Контроль за виконанням даного рішення покласти на голову постійної комісії з питань земельних відносин, природокористування та екології Кінаша М.Ю.



Володимир КЕРНИЦЬКИЙ

453

РЕЗУЛЬТАТИ ГОЛОСУВАННЯ
ДАVIDIIBCBKA CIBCBKA PAIA

ЛКНИЙ ЗМІСТ ПОСТАНОВИ

Рішення № 457-12/2022

ПЗОВ. Петролю - 2

№	ІМ'Я	За	Проти	Утримався	Відсутній
1	Керницький Володимир Михайлович	✓			
2	Бабенко Ігор Іванович	✓			
3	Біда Роман Богданович	✓			
4	Бортнічук Олена Олександрівна	✓			
5	Брегін Андрій Іванович				✓
6	Бульба Остап Стефанович	✓			
7	Верходай Володимир Любомирович				✓
8	Винник Ігор Олегович	✓			
9	Вульчак Андрій Васильович	✓			
10	Гнатів Ірина Леонідівна	✓			
11	Данилюк Олег Петрович	✓			
12	Допілка Микола Ярославович	✓			
13	Дунеш Роман Ярославович	✓			
14	Камінський Мар'ян Володимирович	✓			
15	Кухарський Ігор Ярославович	✓			
16	Клименко Олександр Олександрович	✓			
17	Кришталь Світлана Михайлівна	✓			
18	Босий Роман Миколайович				✓
19	Подвірна Наталія Степанівна	✓			
20	Удуд Петро Іванович	✓			
21	Малиш Богдан Андрійович	✓			
22	Кінаш Мирослав Юрійович	✓			
23	Марценюк Назар Олександрович	✓			
24	Сухарина Андрій Теодорович	✓			
25	Філь Ярослав Миронович	✓			
26	Черна Тарас Ігорович	✓			
27	Читайло Степан Степанович	✓			

ВСЬОГО: 24 (0) (0) 3

Рішення :

прийнято

не прийнято

ЧЛЕНА КОМІСІЇ:
 Терча С.І.
 Полюшко Н.І.
 Шугаревський І.

[Signature]



УКРАЇНА
ДАВИДІВСЬКА СІЛЬСЬКА РАДА
Львівського району Львівської області
12-та сесія 8-го демократичного скликання

Р І Ш Е Н Н Я № 457-12/2022

10 лютого 2022 року

про надання дозволу на розробку технічної документації з нормативної грошової оцінки земельної ділянки ТзОВ "ПЕТРОЛЬ-2 ЛТД"

Заслухавши начальника відділу земельних ресурсів Давидівської сільської ради Іванку З.М., який зачитав заяву директора ТзОВ "ПЕТРОЛЬ-2 ЛТД" Білецького І.М. про надання дозволу на виготовлення технічної документації з нормативно-грошової оцінки по земельній ділянці, кадастровий номер 4623682400:08:000:0031, площею 0.7277 га, керуючись ст. 144 Конституції України, ст. 26 Закону України "Про місцеве самоврядування в Україні", ст.ст. 5, 23 Закону України "Про оцінку земель", Законом України № 2498-VIII від 10.07.2018 року "Про внесення змін до деяких законодавчих актів України", врахувавши пропозиції постійної комісії з питань земельних відносин, природокористування та екології, сесія Давидівської сільської ради

В И Р І Ш И Л А:

Надати ТзОВ "ПЕТРОЛЬ-2 ЛТД", в особі директора Білецького І.М. дозвіл на розробку технічної документації з нормативної грошової оцінки земельної ділянки, кадастровий номер 4623682400:08:000:0031, площею 0.7277 га, яка розташована за адресою: Львівська область, Львівський район, Давидівська сільська рада.

ТзОВ "ПЕТРОЛЬ-2 ЛТД", погоджену у встановленому порядку технічну документації з нормативної грошової оцінки земельної ділянки подати на розгляд та затвердження сесії Давидівської сільської ради.

Контроль за виконанням даного рішення покласти на голову постійної комісії з питань земельних відносин, природокористування та екології Кінаша М.Ю.



Львівський голова

Володимир КЕРНИЦЬКИЙ

454

РЕЗУЛЬТАТИ ГОЛОСУВАННЯ
ДАВІДІВСЬКА СІЛЬСЬКА РАДА

Рішення № 458-12/2022

ткний зміст питання

Розлучення гр. Малиш М.І.

з/п	ПІБ	За	Проти	Утримався	Відсутній
ький а	Керницький Володимир Михайлович	✓			
1.	Бабенко Ігор Іванович	✓			
2.	Біда Роман Богданович	✓			
3.	Бортнічук Олена Олександрівна	✓			
4.	Брегін Андрій Іванович				✓
5.	Бульба Остап Стефанович	✓			
6.	Верходай Володимир Любомирович				✓
7.	Винник Ігор Олегович	✓			
8.	Вульчак Андрій Васильович	✓			
9.	Гнатів Ірина Леонідівна	✓			
10.	Данилюк Олег Петрович	✓			
11.	Допілка Микола Ярославович	✓			
12.	Дунець Роман Ярославович	✓			
13.	Камінський Мар'ян Володимирович	✓			
14.	Кухарський Ігор Ярославович	✓			
15.	Клименко Олександр Олександрович	✓			
16.	Кришталь Світлана Михайлівна	✓			
17.	Босній Роман Миколайович				✓
18.	Подвірна Наталія Степанівна	✓			
19.	Удуд Петро Іванович	✓			
20.	Малиш Богдан Андрійович	не голосував			
21.	Кінаш Мирослав Юрійович	✓			
22.	Марценюк Назар Олександрович	✓			
23.	Сухарина Андрій Теодорович	✓			
24.	Филь Ярослав Миронович	✓			
25.	Черна Тарас Ігорович	✓			
26.	Читайло Степан Степанович	✓			
ВСЬОГО:		23	⊖	⊖	3

Рішення : прийнято не прийнято

вільна комісія:
Черна Т.І.
Поліщук Н.
Кудряковський І.

[Handwritten signature]



УКРАЇНА
ДАВИДІВСЬКА СІЛЬСЬКА РАДА
Львівського району Львівської області
12-та сесія 8-го демократичного скликання

Р І Ш Е Н Н Я №458 - 12/2022

від 10 лютого 2022 року


Про вилучення з користування
гр. Малиш М.І. земельної ділянки
для ведення ОСГ в с. Давидів

Заслухавши начальника відділу земельних ресурсів Давидівської сільської ради Собенка З.М., який зачитав заяву гр. Малиш Марії Іванівни про вилучення з користування земельної ділянки, площею 0,1500 га для ведення особистого селянського господарства в с. Давидів Львівського району Львівської області, взявши до уваги пропозиції комісії з питань земельних відносин, природокористування та екології, керуючись ст. 26 Закону України "Про місцеве самоврядування в Україні", ст.ст. 12, 141, 142 Земельного кодексу України, сесія Давидівської сільської ради

В И Р І Ш И Л А:

1. Вилучити з користування гр. Малиш Марії Іванівни земельну ділянку, площею 0,1500 га для ведення особистого селянського господарства в с. Давидів Львівського району Львівської області.
2. Контроль за виконанням даного рішення покласти на голову постійної комісії з питань земельних відносин, природокористування та екології Кінаша М.Ю.

Сільський голова



Володимир КЕРНИЦЬКИЙ

455

РЕЗУЛЬТАТИ ГОЛОСУВАННЯ
ДАВІДІВСЬКА СІЛЬСЬКА РАДА

Рішення № 459-10/2022

міст питання

Лодька Малиш В. А.

пл. 0,15 га

п.п.	ПІБ	За	Проти	Утримався	Відсутній
	Керницький Володимир Михайлович	✓			
	Бабенко Ігор Іванович	✓			
	Біда Роман Богданович	✓			
	Бортнічук Олена Олександрівна	✓			
	Брегін Андрій Іванович				✓
	Бульба Остап Стефанович	✓			
	Верходай Володимир Любомирович				✓
	Винник Ігор Олегович	✓			
	Вульчак Андрій Васильович	✓			
	Гнатів Ірина Леонідівна	✓			
	Данилюк Олег Петрович	✓			
	Допілка Микола Ярославович	✓			
	Дунець Роман Ярославович	✓			
	Камінський Мар'ян Володимирович	✓			
	Кухарський Ігор Ярославович	✓			
	Клименко Олександр Олександрович	✓			
	Кришталь Світлана Михайлівна	✓			
	Босий Роман Миколайович				✓
	Подвірна Наталія Степанівна	✓			
	Удуд Петро Іванович	✓			
	Малиш Богдан Андрійович	НЕ ГОЛОСУВАВ			
	Кінаш Мирослав Юрійович	✓			
	Марценюк Назар Олександрович	✓			
	Сухарина Андрій Теодорович	✓			
	Филь Ярослав Миронович	✓			
	Черна Тарас Ігорович	✓			
	Читайло Степан Степанович	✓			
	ВСЬОГО:	23	⊖	⊖	3

Рішення :

 прийнято не прийнято

за комісія:

Черна Т.І.
Лодька В.Н.
Сухаровий І.



УКРАЇНА
ДАВИДІВСЬКА СІЛЬСЬКА РАДА
Львівського району Львівської області
12-та сесія 8-го демократичного скликання

Р І Ш Е Н Н Я №459 - 12/2022

від 10 лютого 2022 року

Про надання дозволу на розробку проекту
землеустрою щодо відведення у власність
гр. Малишу Б.А. земельної ділянки для
ОЖБ в с. Давидів

Заслухавши начальника відділу земельних ресурсів Давидівської сільської ради Собенка З.М., який зачитав заяву гр. Малиша Богдана Андрійовича про надання дозволу на розроблення проекту землеустрою щодо відведення земельної ділянки, орієнтовною площею 0,1500 га, для передачі у власність для будівництва та обслуговування житлового будинку, господарських будівель і споруд, розташованої в селі Давидів Львівського району Львівської області, керуючись ст. 144 Конституції України, пп. 34 п. 1 ст. 26 Закону України "Про місцеве самоврядування в Україні", ст.ст. 12, 40, 116, 118, 121, 122 Земельного кодексу України, врахувавши рекомендації постійної комісії з питань земельних відносин, природокористування та екології, сесія Давидівської сільської ради

В И Р І Ш И Л А:

1. Надати гр. Малишу Богдану Андрійовичу дозвіл на розробку проекту землеустрою щодо відведення у власність земельної ділянки № 10, орієнтовною площею 0,1500 га для будівництва і обслуговування житлового будинку, господарських будівель і споруд (присадибна ділянка), код згідно КВЦПЗ - 02.01 в селі Давидів Львівського району Львівської області, відповідно до "Детального плану території в межах с. Давидів Давидівської сільської ради Львівського району Львівської області", розробленого ПП "ГЕОБУД".
2. Гр. Малишу Богдану Андрійовичу, погоджений у встановленому порядку проект землеустрою щодо відведення земельної ділянки у власність подати на розгляд та затвердження сесії Давидівської сільської ради.
3. Контроль за виконанням даного рішення покласти на голову постійної комісії з питань земельних відносин, природокористування та екології Кінаша М.Ю.

Сільський голова



Володимир КЕРНИЦЬКИЙ

456

РЕЗУЛЬТАТИ ГОЛОСУВАННЯ
ДАВІДІВСЬКА СІЛЬСЬКА РАДА

Рішення № 460-12/

19022

Текст зміст питання

Групу вачня питань порядку роботи

№ п/п	ІМ'Я	За	Проти	Утримався	Відсутній
	Керницький Володимир Михайлович	✓			
1.	Бабенко Ігор Іванович	✓			
2.	Біда Роман Богданович	✓			
3.	Бортнічук Олена Олександрівна	✓			
4.	Брегін Андрій Іванович				✓
5.	Бульба Остап Стефанович	✓			
6.	Верходай Володимир Любомирович				✓
7.	Винник Ігор Олегівич	✓			
8.	Вульчак Андрій Васильович	✓			
9.	Гнатів Ірина Леонідівна	✓			
10.	Данилюк Олег Петрович	✓			
11.	Допілка Микола Ярославович	✓			
12.	Дунець Роман Ярославович	✓			
13.	Камінський Мар'ян Володимирович	✓			
14.	Кухарський Ігор Ярославович	✓			
15.	Клименко Олександр Олександрович	✓			
16.	Кришталь Світлана Михайлівна	✓			
17.	Босий Роман Миколайович				✓
18.	Подвірна Наталія Степанівна	✓			
19.	Удуд Петро Іванович	✓			
20.	Малиш Богдан Андрійович	✓			
21.	Кінаш Мирослав Юрійович	✓			
22.	Марценюк Назар Олександрович	✓			
23.	Сухарина Андрій Теодорович	✓			
24.	Филь Ярослав Миронович	✓			
25.	Черна Тарас Ігорович	✓			
26.	Читайло Степан Степанович	✓			
	ВСЬОГО:	24	0	0	3

Рішення :

✓ прийнято

□ не прийнято

Члени комісія:

Черка Т.І.
Подвірна Н.І.
Кухарський І.




УКРАЇНА
ДАВИДІВСЬКА СІЛЬСЬКА РАДА
Львівського району Львівської області
12-та сесія 8-го демократичного скликання

Р І Ш Е Н Н Я №460 - 12/2022

від 10 лютого 2022 року

**Згрупування питань порядку денного
голосування пакетом**

Заслухавши пропозицію секретаря Давидівської сільської ради, Андрія Сухарини, згрупування питань порядку денного, для голосування пакетом та відповідно до і 53 Регламенту Давидівської сільської ради, Давидівська сільська рада

В И Р І Ш И Л А:

Згрупувати питання порядку денного з №457 по №481 для голосування та присвоїти кожному з них окремий № рішення;

Секретарю ради зафіксувати дане рішення в протоколі XII-ої сесії VIII-го демократичного скликання Давидівської сільської ради;

Контроль за виконанням даного рішення покласти на секретаря ради, Андрія Сухарину.



Володимир КЕРНИЦЬКИЙ

457-481

РЕЗУЛЬТАТИ ГОЛОСУВАННЯ
ДАВІДІВСЬКА СІЛЬСЬКА РАДА

Рішення № 461-12/2022

рогкий зміст питання

485-12/2022

Питання про раду ремкоопу ДН 457- по Н 481

№ з/п	ІПБ	За	Проти	Утримався	Відсутній
льський ова	Керницький Володимир Михайлович	✓			
1.	Бабенко Ігор Іванович	✓			
2.	Біда Роман Богданович	✓			
3.	Бортнічук Олена Олександрівна	✓			
4.	Брегін Андрій Іванович				✓
5.	Бульба Остап Стефанович	✓			
6.	Верходай Володимир Любомирович				✓
7.	Винник Ігор Олегович	✓			
8.	Вульчак Андрій Васильович	✓			
9.	Гнатів Ірина Леонідівна	✓			
10.	Данилюк Олег Петрович	✓			
11.	Допілка Микола Ярославович	✓			
12.	Дунець Роман Ярославович	✓			
13.	Камінський Мар'ян Володимирович	✓			
14.	Кухарський Ігор Ярославович	✓			
15.	Клименко Олександр Олександрович	✓			
16.	Кришталь Світлана Михайлівна	✓			
17.	Босий Роман Миколайович				✓
18.	Подвірна Наталія Степанівна	✓			
19.	Удуд Петро Іванович	✓			
20.	Малиш Богдан Андрійович	✓			
21.	Кінаш Мирослав Юрійович	✓			
22.	Марценюк Назар Олександрович	✓			
23.	Сухарина Андрій Теодорович	✓			
24.	Филь Ярослав Миронович	✓			
25.	Черна Тарас Ігорович	✓			
26.	Читайло Степан Степанович	✓			
	ВСЬОГО:	24	0	0	3

Рішення :

 прийнято

 не прийнято

вільна комісія:

Черня Т.І.
Парфим Н.І.
Кухарський І.

[Signature]



УКРАЇНА
ДАВИДІВСЬКА СІЛЬСЬКА РАДА
Львівського району Львівської області
12-та сесія 8-го демократичного скликання

Р І Ш Е Н Н Я №461 - 12/2022

від 10 лютого 2022 року

Про вилучення з користування
гр. Коцовського С.В. земельної
ділянки для ведення ОСГ в с. Давидів

Заслухавши начальника відділу земельних ресурсів Давидівської сільської ради Тобенка З.М., який зачитав заяву гр. Коцовського Семена Васильовича про вилучення користування земельної ділянки, площею 0,1454 га для ведення особистого селянського господарства, яка розташована в с. Давидів, вул. Проектована 8 Львівського району Львівської області, взявши до уваги пропозиції комісії з питань земельних відносин, природокористування та екології, керуючись ст. 26 Закону України "Про місцеве самоврядування в Україні", ст.ст. 12, 141, 142 Земельного кодексу України, сесія Давидівської сільської ради

В И Р І Ш И Л А:

1. Вилучити з користування гр. Коцовського Семена Васильовича земельну ділянку, площею 0,1454 га для ведення особистого селянського господарства в с. Давидів Львівського району Львівської області.
2. Контроль за виконанням даного рішення покласти на голову постійної комісії з питань земельних відносин, природокористування та екології Кінаша М.Ю.

Сільський голова



Володимир КЕРНИЦЬКИЙ



УКРАЇНА
ДАВИДІВСЬКА СІЛЬСЬКА РАДА
Львівського району Львівської області
12-та сесія 8-го демократичного скликання

Р І Ш Е Н Н Я №462 - 12/2022

від 10 лютого 2022 року

Про надання дозволу на розробку проекту
землеустрою щодо відведення у власність
гр. Скірка Р.Т. земельної ділянки для
ОЖБ в с. Давидів

Заслухавши начальника відділу земельних ресурсів Давидівської сільської ради Собенка З.М., який зачитав заяву гр. Скірка Романа Теодоровича про надання дозволу на розроблення проекту землеустрою щодо відведення земельної ділянки, орієнтовною площею 0,1454 га, для передачі у власність для будівництва та обслуговування житлового будинку, господарських будівель і споруд, розташованої в селі Давидів, по вул. Проектована 8 Львівського району Львівської області, керуючись ст. 144 Конституції України, пп. 34 п. 1 ст. 26 Закону України "Про місцеве самоврядування в Україні", ст.ст. 12, 40, 116, 118, 121, 122 Земельного кодексу України, врахувавши рекомендації постійної комісії з питань земельних відносин, природокористування та екології, сесія Давидівської сільської ради

В И Р І Ш И Л А:

1. Надати гр. Скірка Роману Теодоровичу дозвіл на розробку проекту землеустрою щодо відведення у власність земельної ділянки, орієнтовною площею 0,1454 га для будівництва і обслуговування житлового будинку, господарських будівель і споруд (присадибна ділянка), код згідно КВЦПЗ - 02.01 в селі Давидів Львівського району Львівської області, відповідно до "Детального плану території в межах с. Давидів Давидівської сільської ради ОТГ Львівського району Львівської області", розробленого ПП "ГЕОБУД".
2. Гр. Скірка Роману Теодоровичу, погоджений у встановленому порядку проект землеустрою щодо відведення земельної ділянки у власність подати на розгляд та затвердження сесії Давидівської сільської ради.
3. Контроль за виконанням даного рішення покласти на голову постійної комісії з питань земельних відносин, природокористування та екології Кінаша М.Ю.

Сільський голова



Володимир КЕРНИЦЬКИЙ



УКРАЇНА
ДАВИДІВСЬКА СІЛЬСЬКА РАДА
Львівського району Львівської області
12-та сесія 8-го демократичного скликання

Р І Ш Е Н Н Я №463 - 12/2022

від 10 лютого 2022 року

**Про вилучення з користування
гр. Коцовського С.В. земельної
ділянки для ведення ОСГ в с. Давидів**

Заслухавши начальника відділу земельних ресурсів Давидівської сільської ради Собенка З.М., який зачитав заяву гр. Коцовського Семена Васильовича про вилучення з користування земельної ділянки, площею 0,1454 га для ведення особистого селянського господарства, яка розташована в с. Давидів, вул. Проектована 8 Львівського району Львівської області, взявши до уваги пропозиції комісії з питань земельних відносин, природокористування та екології, керуючись ст. 26 Закону України “Про місцеве самоврядування в Україні”, ст.ст. 12, 141, 142 Земельного кодексу України, сесія Давидівської сільської ради

В И Р І Ш И Л А:

1. Вилучити з користування гр. Коцовського Семена Васильовича земельну ділянку, площею 0,1454 га для ведення особистого селянського господарства в с. Давидів Львівського району Львівської області.
2. Контроль за виконанням даного рішення покласти на голову постійної комісії з питань земельних відносин, природокористування та екології Кінаша М.Ю.

Сільський голова



Володимир КЕРНИЦЬКИЙ



УКРАЇНА
ДАВИДІВСЬКА СІЛЬСЬКА РАДА
Львівського району Львівської області
12-та сесія 8-го демократичного скликання

Р І Ш Е Н Н Я №464 - 12/2022

від 10 лютого 2022 року

Про надання дозволу на розробку проекту
землеустрою щодо відведення у власність
гр. Козак Л.С. земельної ділянки для
ОЖБ в с. Давидів

Заслухавши начальника відділу земельних ресурсів Давидівської сільської ради Собенка З.М., який зачитав заяву гр. Козак Лесі Семенівни про надання дозволу на розроблення проекту землеустрою щодо відведення земельної ділянки, орієнтовною площею 0,1454 га, для передачі у власність для будівництва та обслуговування житлового будинку, господарських будівель і споруд, розташованої в селі Давидів, по вул. Проектована 8 Львівського району Львівської області, керуючись ст. 144 Конституції України, пп. 34 п. 1 ст. 26 Закону України "Про місцеве самоврядування в Україні", ст.ст. 12, 40, 116, 118, 121, 122 Земельного кодексу України, врахувавши рекомендації постійної комісії з питань земельних відносин, природокористування та екології, сесія Давидівської сільської ради

ВИРІШИЛА:

1. Надати гр. Козак Лесі Семенівні дозвіл на розробку проекту землеустрою щодо відведення у власність земельної ділянки, орієнтовною площею 0,1454 га для будівництва і обслуговування житлового будинку, господарських будівель і споруд (присадибна ділянка), код згідно КВЦПЗ - 02.01 в селі Давидів Львівського району Львівської області, відповідно до "Детального плану території в межах с. Давидів Давидівської сільської ради ОТГ Львівського району Львівської області", розробленого ПП "ГЕОБУД".
2. Гр. Козак Лесі Семенівні, погоджений у встановленому порядку проект землеустрою щодо відведення земельної ділянки у власність подати на розгляд та затвердження сесії Давидівської сільської ради.
3. Контроль за виконанням даного рішення покласти на голову постійної комісії з питань земельних відносин, природокористування та екології Кінаша М.Ю.

Сільський голова



Володимир КЕРНИЦЬКИЙ



УКРАЇНА
ДАВИДІВСЬКА СІЛЬСЬКА РАДА
Львівського району Львівської області
12-та сесія 8-го демократичного скликання

Р І Ш Е Н Н Я №465 - 12/2022

від 10 лютого 2022 року

**Про вилучення з користування гр.
Думанського О.В. земельних ділянок
для ведення ОСГ в с. Дмитровичі**

Заслухавши начальника відділу земельних ресурсів Давидівської сільської ради Собенка З.М., який зачитав заяву гр. Думанського Ореста Володимировича про вилучення з користування земельних ділянок, площею 0,2020 га та площею 0,2021 га для ведення особистого селянського господарства, яка розташована в с. Дмитровичі, вул. Львівська (бічна) Львівського району Львівської області, взявши до уваги пропозиції комісії з питань земельних відносин, природокористування та екології, керуючись ст. 26 Закону України "Про місцеве самоврядування в Україні", ст.ст. 12, 141, 142 Земельного кодексу України, сесія Давидівської сільської ради

В И Р І Ш И Л А:

1. Вилучити з користування гр. Думанського Ореста Володимировича земельні ділянки, площею 0,2020 га та площею 0,2021 га для ведення особистого селянського господарства в с. Дмитровичі Львівського району Львівської області.
2. Контроль за виконанням даного рішення покласти на голову постійної комісії з питань земельних відносин, природокористування та екології Кінаша М.Ю.

Сільський голова



Володимир КЕРНИЦЬКИЙ



УКРАЇНА
ДАВИДІВСЬКА СІЛЬСЬКА РАДА
Львівського району Львівської області
12-та сесія 8-го демократичного скликання

Р І Ш Е Н Н Я №466 - 12/2022

від 10 лютого 2022 року

**Про надання дозволу на розробку проекту
землеустрою щодо відведення у власність
гр. Кудлик О.Б. земельної ділянки для ОЖБ
в с. Дмитровичі**

Заслухавши начальника відділу земельних ресурсів Давидівської сільської ради Собенка З.М., який зачитав заяву гр. Кудлик Оксани Богданівни про надання дозволу на розроблення проекту землеустрою щодо відведення земельної ділянки, орієнтовною площею 0,2020 га, для передачі у власність для будівництва та обслуговування житлового будинку, господарських будівель і споруд, розташованої в селі Дмитровичі, вул. Львівська (бічна) – вул. Проектована, 2 Львівського району Львівської області, керуючись ст. 144 Конституції України, пп. 34 п. 1 ст. 26 Закону України “Про місцеве самоврядування в Україні”, ст.ст. 12, 40, 116, 118, 121, 122 Земельного кодексу України, врахувавши рекомендації постійної комісії з питань земельних відносин, природокористування та екології, сесія Давидівської сільської ради

В И Р І Ш И Л А:

1. Надати гр. Кудлик Оксані Богданівні дозвіл на розробку проекту землеустрою щодо відведення у власність земельної ділянки № 2, орієнтовною площею 0,2020 га для будівництва і обслуговування житлового будинку, господарських будівель і споруд (присадибна ділянка), код згідно КВЦПЗ - 02.01 в селі Дмитровичі Львівського району Львівської області, відповідно до “Детального плану території щодо визначення під’їзних шляхів та необхідної площі земельних ділянок для будівництва та обслуговування житлового будинку, господарських будівель і споруд в межах вул. Львівська (бічна) в с. Дмитровичі”, розробленого ФО-П Данилів Ростислав Олегович.
2. Гр. Кудлик Оксані Богданівні, погоджений у встановленому порядку проект землеустрою щодо відведення земельної ділянки у власність подати на розгляд та затвердження сесії Давидівської сільської ради.
3. Контроль за виконанням даного рішення покласти на голову постійної комісії з питань земельних відносин, природокористування та екології Кінаша М.Ю.

Сільський голова



Володимир КЕРНИЦЬКИЙ



УКРАЇНА
ДАВИДІВСЬКА СІЛЬСЬКА РАДА
Львівського району Львівської області
12-та сесія 8-го демократичного скликання

Р І Ш Е Н Н Я №467 - 12/2022

від 10 лютого 2022 року

Про надання дозволу на розробку проекту
землеустрою щодо відведення у власність
гр. Думанській І.М. земельної ділянки для
ОЖБ в с. Дмитровичі

Заслухавши начальника відділу земельних ресурсів Давидівської сільської ради Собенка З.М., який зачитав заяву гр. Думанської Ірини Миколаївни про надання дозволу на розроблення проекту землеустрою щодо відведення земельної ділянки, орієнтовною площею 0,2021 га, для передачі у власність для будівництва та обслуговування житлового будинку, господарських будівель і споруд, розташованої в селі Дмитровичі, вул. Львівська (бічна) – вул. Проектована, 2 Львівського району Львівської області, керуючись ст. 144 Конституції України, пп. 34 п. 1 ст. 26 Закону України “Про місцеве самоврядування в Україні”, ст.ст. 12, 40, 116, 118, 121, 122 Земельного кодексу України, врахувавши рекомендації постійної комісії з питань земельних відносин, природокористування та екології, сесія Давидівської сільської ради

В И Р І Ш И Л А:

1. Надати гр. Думанській Ірині Миколаївні дозвіл на розробку проекту землеустрою щодо відведення у власність земельної ділянки № 1, орієнтовною площею 0,2021 га для будівництва і обслуговування житлового будинку, господарських будівель і споруд (присадибна ділянка), код згідно КВЦПЗ - 02.01 в селі Дмитровичі Львівського району Львівської області, відповідно до “Детального плану території щодо визначення під’їзних шляхів та необхідної площі земельних ділянок для будівництва та обслуговування житлового будинку, господарських будівель і споруд в межах вул. Львівська (бічна) в с. Дмитровичі”, розробленого ФО-П Данилів Ростислав Олегович.
2. Гр. Думанській Ірині Миколаївні, погоджений у встановленому порядку проект землеустрою щодо відведення земельної ділянки у власність подати на розгляд та затвердження сесії Давидівської сільської ради.
3. Контроль за виконанням даного рішення покласти на голову постійної комісії з питань земельних відносин, природокористування та екології Кінаша М.Ю.

Сільський голова



Володимир КЕРНИЦЬКИЙ



УКРАЇНА
ДАВИДІВСЬКА СІЛЬСЬКА РАДА
Львівського району Львівської області
12-та сесія 8-го демократичного скликання

Р І Ш Е Н Н Я №467 - 12/2022

від 10 лютого 2022 року

Про надання дозволу на розробку проекту
землеустрою щодо відведення у власність
гр. Думанській І.М. земельної ділянки для
ОЖБ в с. Дмитровичі

Заслухавши начальника відділу земельних ресурсів Давидівської сільської ради Собенка З.М., який зачитав заяву гр. Думанської Ірини Миколаївни про надання дозволу на розроблення проекту землеустрою щодо відведення земельної ділянки, орієнтовною площею 0,2021 га, для передачі у власність для будівництва та обслуговування житлового будинку, господарських будівель і споруд, розташованої в селі Дмитровичі, вул. Львівська (бічна) – вул. Проектована, 2 Львівського району Львівської області, керуючись ст. 144 Конституції України, пп. 34 п. 1 ст. 26 Закону України “Про місцеве самоврядування в Україні”, ст.ст. 12, 40, 116, 118, 121, 122 Земельного кодексу України, врахувавши рекомендації постійної комісії з питань земельних відносин, природокористування та екології, сесія Давидівської сільської ради

В И Р І Ш И Л А:

1. Надати гр. Думанській Ірині Миколаївні дозвіл на розробку проекту землеустрою щодо відведення у власність земельної ділянки № 1, орієнтовною площею 0,2021 га для будівництва і обслуговування житлового будинку, господарських будівель і споруд (присадибна ділянка), код згідно КВЦПЗ - 02.01 в селі Дмитровичі Львівського району Львівської області, відповідно до “Детального плану території щодо визначення під’їзних шляхів та необхідної площі земельних ділянок для будівництва та обслуговування житлового будинку, господарських будівель і споруд в межах вул. Львівська (бічна) в с. Дмитровичі”, розробленого ФО-П Данилів Ростислав Олегович.
2. Гр. Думанській Ірині Миколаївні, погоджений у встановленому порядку проект землеустрою щодо відведення земельної ділянки у власність подати на розгляд та затвердження сесії Давидівської сільської ради.
3. Контроль за виконанням даного рішення покласти на голову постійної комісії з питань земельних відносин, природокористування та екології Кінаша М.Ю.

Сільський голова



Володимир КЕРНИЦЬКИЙ



УКРАЇНА
ДАВИДІВСЬКА СІЛЬСЬКА РАДА
Львівського району Львівської області
12-га сесія 8-го демократичного скликання

РІШЕННЯ №468 - 12/2022

від 10 лютого 2022 року


Про вилучення з користування
гр. Козак Л.Й. земельної ділянки
для ведення ОСГ в с. Гончари

Заслухавши начальника відділу земельних ресурсів Давидівської сільської ради Собенка З.М., який зачитав заяву гр. Козак Лесі Йосипівни про вилучення з користування земельної ділянки, площею 0,5000 га для ведення особистого селянського господарства в с. Гончари Львівського району Львівської області, взявши до уваги пропозиції комісії з питань земельних відносин, природокористування та екології, керуючись ст. 26 Закону України "Про місцеве самоврядування в Україні", ст.ст. 12, 141, 142 Земельного кодексу України, сесія Давидівської сільської ради

ВИРІШИЛА:

1. Вилучити з користування гр. Козак Лесі Йосипівни земельну ділянку, площею 0,5000 га для ведення особистого селянського господарства в с. Гончари Львівського району Львівської області.
2. Контроль за виконанням даного рішення покласти на голову постійної комісії з питань земельних відносин, природокористування та екології Кінаша М.Ю.

Сільський голова



Володимир КЕРНИЦЬКИЙ



УКРАЇНА
ДАВИДІВСЬКА СІЛЬСЬКА РАДА
Львівського району Львівської області
12-та сесія 8-го демократичного скликання

Р І Ш Е Н Н Я №469 - 12/2022

від 10 лютого 2022 року

Про надання дозволу на розробку проекту
землеустрою щодо відведення у власність
земельної ділянки для ведення ОСГ
гр. Марухняк В.Г. в с. Гончари


Заслухавши начальника відділу земельних ресурсів Давидівської сільської ради Собенка З.М., який зачитав заяву гр. Марухняк Віри Григорівни про надання дозволу на розроблення проекту землеустрою щодо відведення земельної ділянки, орієнтовною площею 0,5000 га, для передачі у власність для ведення особистого селянського господарства, розташованої в селі Гончари Львівського району Львівської області, керуючись ст. 144 Конституції України, пп. 34 п. 1 ст. 26 Закону України "Про місцеве самоврядування в Україні", ст.ст. 12, 116, 118, 121, 122 Земельного кодексу України, врахувавши рекомендації постійної комісії з питань земельних відносин, природокористування та екології, сесія Давидівської сільської ради

ВИРІШИЛА:

1. Надати гр. Марухняк Вірі Григорівні дозвіл на розробку проекту землеустрою щодо відведення у власність земельної ділянки, орієнтовною площею 0,5000 га для ведення особистого селянського господарства в селі Гончари Львівського району Львівської області.

2. Гр. Марухняк Вірі Григорівні, погоджений у встановленому порядку проект землеустрою щодо відведення земельної ділянки у власність подати на розгляд та затвердження сесії Давидівської сільської ради.

3. Контроль за виконанням даного рішення покласти на голову постійної комісії з питань земельних відносин, природокористування та екології Кінаша М.Ю.



Сільський голова
Володимир КЕРНИЦЬКИЙ

Підпис

Handwritten signatures in blue ink on the left page of the notebook.



УКРАЇНА
ДАВИДІВСЬКА СІЛЬСЬКА РАДА
Львівського району Львівської області
12-та сесія 8-го демократичного скликання

РІШЕННЯ №470 - 12/2022

від 10 лютого 2022 року

Про вилучення з користування
гр. Белнів М.М. земельної ділянки
для ведення ОСГ в с. Коцурів

Заслухавши начальника відділу земельних ресурсів Давидівської сільської ради Собенка З.М., який зачитав заяву гр. Белнів Марії Марківни про вилучення з користування земельної ділянки, площею 0,2656 га для ведення особистого селянського господарства, яка розташована в с. Коцурів Львівського району Львівської області, взявши до уваги пропозиції комісії з питань земельних відносин, природокористування та екології, керуючись ст. 26 Закону України "Про місцеве самоврядування в Україні", ст.ст. 12, 141, 142 Земельного кодексу України, сесія Давидівської сільської ради

ВИРІШИЛА:

1. Вилучити з користування гр. Белнів Марії Марківни земельну ділянку, площею 0,2656 га для ведення особистого селянського господарства в с. Коцурів Львівського району Львівської області.
2. Контроль за виконанням даного рішення покласти на голову постійної комісії з питань земельних відносин, природокористування та екології Кінаша М.Ю.

Сільський голова



Володимир КЕРНИЦЬКИЙ



УКРАЇНА
ДАВИДІВСЬКА СІЛЬСЬКА РАДА
Львівського району Львівської області
12-та сесія 8-го демократичного скликання

Р І Ш Е Н Н Я №471 - 12/2022

ПРОЕКТ

від 10 лютого 2022 року
Про надання дозволу на розробку проекту
землеустрою щодо відведення у власність
земельної ділянки для ведення ОСГ
гр. Репен Г.В. в с. Коцурів

Заслухавши начальника відділу земельних ресурсів Давидівської сільської ради Собенка З.М., який зачитав заяву гр. Репен Галини Володимирівни про надання дозволу на розроблення проекту землеустрою щодо відведення земельної ділянки, для передачі у власність, орієнтовною площею 0,2656 га для ведення особистого селянського господарства, розташованої в с. Коцурів Львівського району Львівської області, керуючись ст. 144 Конституції України, пп. 34 п. 1 ст. 26 Закону України "Про місцеве самоврядування в Україні", ст.ст. 12, 116, 118, 121, 122 Земельного кодексу України, врахувавши рекомендації постійної комісії з питань земельних відносин, природокористування та екології, сесія Давидівської сільської ради

ВИРІШИЛА:

1. Надати гр. Репен Галині Володимирівні дозвіл на розробку проекту землеустрою щодо відведення у власність земельної ділянки, орієнтовною площею 0,2656 га для ведення особистого селянського господарства в с. Коцурів Львівського району Львівської області.
2. Гр. Репен Галині Володимирівні, погоджений у встановленому порядку проект землеустрою щодо відведення земельної ділянки у власність подати на розгляд та затвердження сесії Давидівської сільської ради.
3. Контроль за виконанням даного рішення покласти на голову постійної комісії з питань земельних відносин, природокористування та екології Кінаша М.Ю.

Сільський голова



Володимир КЕРНИЦЬКИЙ



УКРАЇНА
ДАВИДІВСЬКА СІЛЬСЬКА РАДА
Львівського району Львівської області
12-та сесія 8-го демократичного скликання

Р І Ш Е Н Н Я №472 - 12/2022

від 10 лютого 2022 року

Про вилучення з користування
гр. Белнів М.М. земельної ділянки
для ведення ОСГ в с. Коцурів

Заслухавши начальника відділу земельних ресурсів Давидівської сільської ради Собенка З.М., який зачитав заяву гр. Белнів Марії Марківни про вилучення з користування земельної ділянки, площею 0,1896 га для ведення особистого селянського господарства, яка розташована в с. Коцурів Львівського району Львівської області, взявши до уваги пропозиції комісії з питань земельних відносин, природокористування та екології, керуючись ст. 26 Закону України "Про місцеве самоврядування в Україні", ст.ст. 12, 141, 142 Земельного кодексу України, сесія Давидівської сільської ради

В И Р І Ш И Л А:

1. Вилучити з користування гр. Белнів Марії Марківни земельну ділянку, площею 0,1896 га для ведення особистого селянського господарства в с. Коцурів Львівського району Львівської області.
2. Контроль за виконанням даного рішення покласти на голову постійної комісії з питань земельних відносин, природокористування та екології Кінаша М.Ю.

Сільський голова



Володимир КЕРНИЦЬКИЙ



УКРАЇНА
ДАВИДІВСЬКА СІЛЬСЬКА РАДА
Львівського району Львівської області
12-та сесія 8-го демократичного скликання

Р І Ш Е Н Н Я №473 - 12/2022

від 10 лютого 2022 року
Про надання дозволу на розробку проекту
землеустрою щодо відведення у власність
земельної ділянки для ведення ОСГ
гр. Репен І.М. в с. Коцурів

Заслухавши начальника відділу земельних ресурсів Давидівської сільської ради Собенка З.М., який зачитав заяву гр. Репен Ігора Миколайовича про надання дозволу на розроблення проекту землеустрою щодо відведення земельної ділянки, для передачі у власність, орієнтовною площею 0,1896 га для ведення особистого селянського господарства, розташованої в с. Коцурів Львівського району Львівської області, керуючись ст. 144 Конституції України, пп. 34 п. 1 ст. 26 Закону України "Про місцеве самоврядування в Україні", ст.ст. 12, 116, 118, 121, 122 Земельного кодексу України, врахувавши рекомендації постійної комісії з питань земельних відносин, природокористування та екології, сесія Давидівської сільської ради

ВИРІШИЛА:

1. Надати гр. Репен Ігору Миколайовичу дозвіл на розробку проекту землеустрою щодо відведення у власність земельної ділянки, орієнтовною площею 0,1896 га для ведення особистого селянського господарства в с. Коцурів Львівського району Львівської області.
2. Гр. Репен Ігору Миколайовичу, погоджений у встановленому порядку проект землеустрою щодо відведення земельної ділянки у власність подати на розгляд та затвердження сесії Давидівської сільської ради.
3. Контроль за виконанням даного рішення покласти на голову постійної комісії з питань земельних відносин, природокористування та екології Кінаша М.Ю.

Сільський голова



Володимир КЕРНИЦЬКИЙ

Підпис

[Handwritten signatures and notes in blue ink on the left page of the notebook]



УКРАЇНА
ДАВИДІВСЬКА СІЛЬСЬКА РАДА
Львівського району Львівської області
12-та сесія 8-го демократичного скликання

Р І Ш Е Н Н Я №474 - 12/2022

від 10 лютого 2022 року

**Про вилучення земельної ділянки
з користування гр. Бучкевич С.І.**

Заслухавши начальника відділу земельних ресурсів Давидівської сільської ради Собенка З.М., який запропонував зачитати заяву жителя м. Львів гр. Бучкевич Семена Івановича про вилучення з його користування земельної ділянки, площею 0,2000 га для ведення особистого селянського господарства на території урочища «Зарови» с. Городиславичі, Львівського району, Львівської області, врахувавши пропозиції постійної комісії з питань земельних відносин, природокористування та екології, керуючись пп. 34 ч. 1 ст. 26 Закону України «Про місцеве самоврядування в Україні», ст. 12, 40, 116, 122, 186 Земельного кодексу України, ст. 55 Закону України «Про землеустрій», ст. 20 та п. 1 ст. 4-1 Закону України «Про державну реєстрацію речових прав на нерухоме майно та їх обтяжень», сесія Давидівської сільської ради

В И Р І Ш И Л А:

1. Вилучити з користування Бучкевич Семена Івановича земельну ділянку, площею 0,2000 га для ведення особистого селянського господарства на території урочища «Зарови» с. Городиславичі, Львівського району, Львівської області.
2. Контроль за виконанням даного рішення покласти на голову постійної комісії з питань земельних відносин, природокористування та екології Кінаша М.Ю.

Сільський голова



[Handwritten signature]
Володимир КЕРНИЦЬКИЙ



УКРАЇНА
ДАВИДІВСЬКА СІЛЬСЬКА РАДА
Львівського району Львівської області
12-та сесія 8-го демократичного скликання

Р І Ш Е Н Н Я №475 - 12/2022

від 10 лютого 2022 року

Про надання дозволу гр. Бучкевич С.І.
на виготовлення проекту землеустрою
щодо відведення земельної ділянки
для ОСГ в с. Городиславичі

Заслухавши начальника відділу земельних ресурсів Давидівської сільської ради Собенка З.М., який запропонував зачитати заяву гр. Бучкевич Семена Івановича про надання дозволу на виготовлення проекту землеустрою щодо відведення земельної ділянки та передачі у власність орієнтовною площею 0,2000 га для ведення особистого селянського господарства на території урочища «Кут» с. Городиславичі, Львівського району, Львівської області, врахувавши пропозиції постійної комісії з питань земельних відносин, природокористування та екології, керуючись пп. 34 ч. 1 ст. 26 Закону України «Про місцеве самоврядування в Україні», ст. 12, 40, 116, 122, 186 Земельного кодексу України, ст. 55 Закону України «Про землеустрій», ст. 20 та п. 1 ст. 4-1 Закону України «Про державну реєстрацію речових прав на нерухоме майно та їх обтяжень», сесія Давидівської сільської ради

В И Р І Ш И Л А:

1. Надати гр. Бучкевич Семену Івановичу дозвіл на розробку проекту землеустрою щодо відведення у власність земельної ділянки, орієнтовною площею 0,2000 га для ведення особистого селянського господарства на території урочища «Кут» с. Городиславичі, Львівського району, Львівської області.
2. Гр. Бучкевич Семену Івановичу, погоджений у встановленому порядку проект землеустрою щодо відведення земельної ділянки у власність подати на розгляд та затвердження сесії Давидівської сільської ради.
3. Контроль за виконанням даного рішення покласти на голову постійної комісії з питань земельних відносин, природокористування та екології Кінаша М.Ю.



Сільський голова

Володимир КЕРНИЦЬКИЙ

Підпис

Handwritten signatures and initials in blue ink on the left page of the notebook.



УКРАЇНА
ДАВИДІВСЬКА СІЛЬСЬКА РАДА
Львівського району Львівської області
12-та сесія 8-го демократичного скликання

Р І Ш Е Н Н Я №476 - 12/2022

від 10 лютого 2022 року

Про вилучення земельної ділянки
з користування гр.Скиба К.С.

Заслухавши начальника відділу земельних ресурсів Давидівської сільської ради Собенка З.М., який запропонував зачитати заяву жительки м. Львів гр. Скиба Ксенії Сафатівни про вилучення з її користування земельної ділянки, площею 0,1800 га для ведення особистого селянського господарства на території с. Городиславичі, Львівського району, Львівської області, врахувавши пропозиції постійної комісії з питань земельних відносин, природокористування та екології, керуючись пп. 34 ч. 1 ст. 26 Закону України "Про місцеве самоврядування в Україні", ст. 12, 40, 116, 122, 186 Земельного кодексу України, ст. 55 Закону України "Про землеустрій", ст. 20 та п. 1 ст. 4-1 Закону України "Про державну реєстрацію речових прав на нерухоме майно та їх обтяжень", сесія Давидівської сільської ради

В И Р І Ш И Л А:

1. Вилучити з користування Скиба Ксенії Сафатівни земельну ділянку, площею 0,1800 га для ведення особистого селянського господарства на території с. Городиславичі, Львівського району, Львівської області.
2. Контроль за виконанням даного рішення покласти на голову постійної комісії з питань земельних відносин, природокористування та екології Кінаша М.Ю.

Сільський голова



Володимир КЕРНИЦЬКИЙ



УКРАЇНА
ДАВИДІВСЬКА СІЛЬСЬКА РАДА
Львівського району Львівської області
12-та сесія 8-го демократичного скликання

Р І Ш Е Н Н Я №477 - 12/2022

від 10 лютого 2022 року

Про надання дозволу гр. Скиба Н.В.
на виготовлення проекту землеустрою
щодо відведення земельної ділянки
для ОСГ в с. Городиславичі

Заслухавши начальника відділу земельних ресурсів Давидівської сільської ради Собенка З.М., який запропонував зачитати заяву гр. Скиба Назарія Володимировича про надання дозволу на виготовлення проекту землеустрою щодо відведення земельної ділянки та передачі у власність орієнтовною площею 0,1800 га для ведення особистого селянського господарства в с. Городиславичі, Львівського району, Львівської області, врахувавши пропозиції постійної комісії з питань земельних відносин, природокористування та екології, керуючись пп. 34 ч. 1 ст. 26 Закону України "Про місцеве самоврядування в Україні", ст. 12, 40, 116, 122, 186 Земельного кодексу України, ст. 55 Закону України "Про землеустрій", ст. 20 та п. 1 ст. 4-1 Закону України "Про державну реєстрацію речових прав на нерухоме майно та їх обтяжень", сесія Давидівської сільської ради

В И Р І Ш И Л А:

1. Надати гр. Скиба Назарію Володимировичу дозвіл на розробку проекту землеустрою щодо відведення у власність земельної ділянки, орієнтовною площею 0,1800 га для ведення особистого селянського господарства в с. Городиславичі, Львівського району, Львівської області.
2. Гр. Скиба Назарію Володимировичу, погоджений у встановленому порядку проект землеустрою щодо відведення земельної ділянки у власність подати на розгляд та затвердження сесії Давидівської сільської ради.
3. Контроль за виконанням даного рішення покласти на голову постійної комісії з питань земельних відносин, природокористування та екології Кінаша М.Ю.

Сільський голова



Володимир КЕРНИЦЬКИЙ

Підпис

Г.І.О.
[Handwritten signatures]



УКРАЇНА
ДАВИДІВСЬКА СІЛЬСЬКА РАДА
Львівського району Львівської області
12-та сесія 8-го демократичного скликання

Р І Ш Е Н Н Я №478 - 12/2022

від 10 лютого 2022 року

Про вилучення земельної ділянки
з користування гр. Бурбан Г.І.

Заслухавши начальника відділу земельних ресурсів Давидівської сільської ради Собенка З.М., який запропонував зачитати заяву жительки м. Львів гр. Бурбан Ганни Іванівни про вилучення з її користування земельної ділянки, площею 0,3400 га для ведення особистого селянського господарства на території с. Городиславичі, Львівського району, Львівської області, врахувавши пропозиції постійної комісії з питань земельних відносин, природокористування та екології, керуючись пп. 34 ч. 1 ст. 26 Закону України "Про місцеве самоврядування в Україні", ст. 12, 40, 116, 122, 186 Земельного кодексу України, ст. 55 Закону України "Про землеустрій", ст. 20 та п. 1 ст. 4-1 Закону України "Про державну реєстрацію речових прав на нерухоме майно та їх обтяжень", сесія Давидівської сільської ради

В И Р І Ш И Л А:

1. Вилучити з користування Бурбан Ганни Іванівни земельну ділянку, площею 0,3400 га для ведення особистого селянського господарства на території с. Городиславичі, Львівського району, Львівської області.
2. Контроль за виконанням даного рішення покласти на голову постійної комісії з питань земельних відносин, природокористування та екології Кінаша М.Ю.

Сільський голова



Володимир КЕРНИЦЬКИЙ



УКРАЇНА
ДАВИДІВСЬКА СІЛЬСЬКА РАДА
Львівського району Львівської області
12-та сесія 8-го демократичного скликання

Р І Ш Е Н Н Я №479 - 12/2022

від 10 лютого 2022 року

Про надання дозволу гр. Бачинській І.С.
на виготовлення проекту землеустрою
щодо відведення земельної ділянки
для ОСГ в с. Городиславичі

Заслухавши начальника відділу земельних ресурсів Давидівської сільської ради Собенка З.М., який запропонував зачитати заяву гр. Бачинської Ірини Стефанівни про надання дозволу на виготовлення проекту землеустрою щодо відведення земельної ділянки та передачі у власність орієнтовною площею 0,3400 га для ведення особистого селянського господарства в с. Городиславичі, Львівського району, Львівської області, врахувавши пропозиції постійної комісії з питань земельних відносин, природокористування та екології, керуючись пп. 34 ч. 1 ст. 26 Закону України "Про місцеве самоврядування в Україні", ст. 12, 40, 116, 122, 186 Земельного кодексу України, ст. 55 Закону України "Про землеустрій", ст. 20 та п. 1 ст. 4-1 Закону України "Про державну реєстрацію речових прав на нерухоме майно та їх обтяжень", сесія Давидівської сільської ради

В И Р І Ш И Л А:

1. Надати гр. Бачинській Ірині Стефанівні дозвіл на розробку проекту землеустрою щодо відведення у власність земельної ділянки, орієнтовною площею 0,3400 га для ведення особистого селянського господарства в с. Городиславичі, Львівського району, Львівської області.
2. Гр. Бачинській Ірині Стефанівні, погоджений у встановленому порядку проект землеустрою щодо відведення земельної ділянки у власність подати на розгляд та затвердження сесії Давидівської сільської ради.
3. Контроль за виконанням даного рішення покласти на голову постійної комісії з питань земельних відносин, природокористування та екології Кінаша М.Ю.

Сільський голова



Володимир КЕРНИЦЬКИЙ



УКРАЇНА
ДАВИДІВСЬКА СІЛЬСЬКА РАДА
Львівського району Львівської області
12-та сесія 8-го демократичного скликання

Р І Ш Е Н Н Я №480 - 12/2022

від 10 лютого 2022 року

Про вилучення земельної ділянки
з користування гр. Коваль І.М.

Заслухавши начальника відділу земельних ресурсів Давидівської сільської ради Собенка З.М., який запропонував зачитати заяву жительки м. Львів гр. Коваль Ірини Михайлівни про вилучення з її користування земельної ділянки, площею 0,1000 га для ведення особистого селянського господарства на території с. Пасіки-Зубрицькі, Львівського району, Львівської області, врахувавши пропозиції постійної комісії з питань земельних відносин, природокористування та екології, керуючись пп. 34 ч. 1 ст. 26 Закону України "Про місцеве самоврядування в Україні", ст. 12, 40, 116, 122, 186 Земельного кодексу України, ст. 55 Закону України "Про землеустрій", ст. 20 та п. 1 ст. 4-1 Закону України "Про державну реєстрацію речових прав на нерухоме майно та їх обтяжень", сесія Давидівської сільської ради

В И Р І Ш И Л А:

1. Вилучити з користування гр. Коваль Ірини Михайлівни земельну ділянку, площею 0,1000 га для ведення особистого селянського господарства на території с. Пасіки-Зубрицькі, Львівського району, Львівської області.
2. Контроль за виконанням даного рішення покласти на голову постійної комісії з питань земельних відносин, природокористування та екології Кінаша М.Ю.



Володимир КЕРНИЦЬКИЙ



УКРАЇНА
ДАВИДІВСЬКА СІЛЬСЬКА РАДА
Львівського району Львівської області
12-та сесія 8-го демократичного скликання

Р І Ш Е Н Н Я №481 - 12/2022

від 10 лютого 2022 року

Про надання дозволу гр. Ковалик О.С.
на виготовлення проекту землеустрою
щодо відведення земельної ділянки
для ОСГ в с. Пасіки-Зубрицькі

Заслухавши начальника відділу земельних ресурсів Давидівської сільської ради Собенка З.М., який запропонував зачитати гр. Ковалик Ольги Станіславівни про надання дозволу на виготовлення проекту землеустрою щодо відведення земельної ділянки та передачі у власність орієнтовною площею 0,1000 га для ведення особистого селянського господарства в с. Пасіки-Зубрицькі, Львівського району, Львівської області, врахувавши пропозиції постійної комісії з питань земельних відносин, природокористування та екології, керуючись пп. 34 ч. 1 ст. 26 Закону України "Про місцеве самоврядування в Україні", ст. 12, 40, 116, 122, 186 Земельного кодексу України, ст. 55 Закону України "Про землеустрій", ст. 20 та п. 1 ст. 4-1 Закону України "Про державну реєстрацію речових прав на нерухоме майно та їх обтяжень", сесія Давидівської сільської ради

В И Р І Ш И Л А:

1. Надати гр. Ковалик Ользі Станіславівні дозвіл на розробку проекту землеустрою щодо відведення у власність земельної ділянки, орієнтовною площею 0,1000 га для ведення особистого селянського господарства в с. Пасіки-Зубрицькі, Львівського району, Львівської області.
2. Гр. Ковалик Ользі Станіславівні, погоджений у встановленому порядку проект землеустрою щодо відведення земельної ділянки у власність подати на розгляд та затвердження сесії Давидівської сільської ради.
3. Контроль за виконанням даного рішення покласти на голову постійної комісії з питань земельних відносин, природокористування та екології Кінаша М.Ю.

Сільський голова



Володимир КЕРНИЦЬКИЙ



УКРАЇНА
ДАВИДІВСЬКА СІЛЬСЬКА РАДА
Львівського району Львівської області
12-та сесія 8-го демократичного скликання

Р І Ш Е Н Н Я №482 - 12/2022

від 10 лютого 2022 року

Про вилучення з користування
гр. Беднарчук М.Я. земельної
ділянки для ведення ОСГ в с. Давидів

Заслухавши начальника відділу земельних ресурсів Давидівської сільської ради Собенка З.М., який зачитав заяву гр. Беднарчук Марії Ярославівни про відмову від земельної ділянки, площею 0,0844 га для ведення особистого селянського господарства, яка розташована в с. Давидів Львівського району Львівської області, взявши до уваги пропозиції комісії з питань земельних відносин, природокористування та екології, керуючись ст. 26 Закону України "Про місцеве самоврядування в Україні", ст.ст. 12, 141, 142 Земельного кодексу України, сесія Давидівської сільської ради

В И Р І Ш И Л А:

1. Вилучити з користування гр. Беднарчук Марії Ярославівни земельну ділянку, площею 0,0844 га для ведення особистого селянського господарства в с. Давидів Львівського району Львівської області.
2. Контроль за виконанням даного рішення покласти на голову постійної комісії з питань земельних відносин, природокористування та екології Кінаша М.Ю.

Сільський голова



Володимир КЕРНИЦЬКИЙ



УКРАЇНА
ДАВИДІВСЬКА СІЛЬСЬКА РАДА
Львівського району Львівської області
12-та сесія 8-го демократичного скликання

Р І Ш Е Н Н Я № 483-12/2022

від 10 лютого 2022 року

Про надання дозволу на розробку проекту
землеустрою щодо відведення у власність
гр. Тимошик У.І. земельної ділянки для
ОЖБ в с. Давидів

Заслухавши начальника відділу земельних ресурсів Давидівської сільської ради Собенка З.М., який зачитав заяву гр. Тимошик Уляни Ігорівни про надання дозволу на розроблення проекту землеустрою щодо відведення земельної ділянки, орієнтовною площею 0,0844 га. для передачі у власність для будівництва та обслуговування житлового будинку, господарських будівель і споруд, розташованої в селі Давидів, в межах вул. Проектована 15 – Проектована 16 кварталу К-2 Львівського району Львівської області, керуючись ст. 144 Конституції України, пп. 34 п. 1 ст. 26 Закону України “Про місцеве самоврядування в Україні”, ст.ст. 12, 40, 116, 118, 121, 122 Земельного кодексу України, врахувавши рекомендації постійної комісії з питань земельних відносин, природокористування та екології, сесія Давидівської сільської ради

В И Р І Ш И Л А:

1. Надати гр. Тимошик Уляні Ігорівні дозвіл на розробку проекту землеустрою щодо відведення у власність земельної ділянки № 31, орієнтовною площею 0,0844 га для будівництва і обслуговування житлового будинку, господарських будівель і споруд (присадибна ділянка), код згідно КВЦПЗ - 02.01 в селі Давидів Львівського району Львівської області, відповідно до “Детального плану території в межах вул. Проектована 15 – Проектована 16 кварталу К-2 в с. Давидів гр. Чернявська О.М.”, розробленого ПП “ІМТА”.
2. Гр. Тимошик Уляні Ігорівні, погоджений у встановленому порядку проект землеустрою щодо відведення земельної ділянки у власність подати на розгляд та затвердження сесії Давидівської сільської ради.
3. Контроль за виконанням даного рішення покласти на голову постійної комісії з питань земельних відносин, природокористування та екології Кінаша М.Ю.



Володимир КЕРНИЦЬКИЙ



УКРАЇНА
ДАВИДІВСЬКА СІЛЬСЬКА РАДА
Львівського району Львівської області
12-та сесія 8-го демократичного скликання

Р І Ш Е Н Н Я №484 - 12/2022

від 10 лютого 2022 року

Про вилучення з користування гр. Скочинець І.І.
земельної ділянки для ведення ОСГ в с. Гончари

Заслухавши начальника відділу земельних ресурсів Давидівської сільської ради Собенка З.М., який зачитав заяву гр. Скочинця Івана Івановича про вилучення з користування земельної ділянки, площею 0,3200 га для ведення особистого селянського господарства в с. Гончари Львівського району Львівської області, взявши до уваги пропозиції комісії з питань земельних відносин, природокористування та екології, керуючись ст. 26 Закону України "Про місцеве самоврядування в Україні", ст.ст. 12, 141, 142 Земельного кодексу України, сесія Давидівської сільської ради

В И Р І Ш И Л А:

1. Вилучити з користування гр. Скочинець Івана Івановича земельну ділянку, площею 0,3200 га для ведення особистого селянського господарства в с. Гончари Львівського району Львівської області.
2. Контроль за виконанням даного рішення покласти на голову постійної комісії з питань земельних відносин, природокористування та екології Кінаша М.Ю.

Сільський голова



Володимир КЕРНИЦЬКИЙ



УКРАЇНА
ДАВИДІВСЬКА СІЛЬСЬКА РАДА
Львівського району Львівської області
12-та сесія 8-го демократичного скликання

Р І Ш Е Н Н Я №485 - 12/2022

від 10 лютого 2022 року

Про надання дозволу на розробку проекту
землеустрою щодо відведення у власність
земельної ділянки для ведення ОСГ
гр. Скібан О.І. в с. Гончари

Заслухавши начальника відділу земельних ресурсів Давидівської сільської ради Собенка З.М., який зачитав заяву гр. Скібан Олені Іванівни про надання дозволу на розроблення проекту землеустрою щодо відведення земельної ділянки, орієнтовною площею 0,3129 га, для передачі у власність для ведення особистого селянського господарства, розташованої в селі Гончари Львівського району Львівської області, керуючись ст. 144 Конституції України, пп. 34 п. 1 ст. 26 Закону України "Про місцеве самоврядування в Україні", ст.ст. 12, 116, 118, 121, 122 Земельного кодексу України, врахувавши рекомендації постійної комісії з питань земельних відносин, природокористування та екології, сесія Давидівської сільської ради

ВИРІШИЛА:

1. Надати гр. Скібан Олені Іванівни дозвіл на розробку проекту землеустрою щодо відведення у власність земельної ділянки, орієнтовною площею 0,3129 га для ведення особистого селянського господарства в селі Гончари Львівського району Львівської області.
2. Гр. Скібан Олені Іванівни, погоджений у встановленому порядку проект землеустрою щодо відведення земельної ділянки у власність подати на розгляд та затвердження сесії Давидівської сільської ради.
3. Контроль за виконанням даного рішення покласти на голову постійної комісії з питань земельних відносин, природокористування та екології Кінаша М.Ю.

Сільський голова



Володимир КЕРНИЦЬКИЙ

Короткий зміст питання

гр. А. розрива м.і.

№ п/п	ПІБ	За	Проти	Утримався	Відсутній
1.	Керницький Володимир Михайлович	✓			
2.	Бабенко Ігор Іванович	✓			
3.	Біда Роман Богданович	✓			
4.	Бортнічук Олена Олександрівна	✓			
5.	Брегін Андрій Іванович				✓
6.	Бульба Остап Стефанович	✓			
7.	Верходай Володимир Любомирович				✓
8.	Винник Ігор Олегович	✓			
9.	Вульчак Андрій Васильович	✓			
10.	Гнатів Ірина Леонідівна	✓			
11.	Данилюк Олег Петрович	✓			
12.	Допілка Микола Ярославович	✓			
13.	Дунець Роман Ярославович	✓			
14.	Камінський Мар'ян Володимирович	✓			
15.	Кухарський Ігор Ярославович	✓			
16.	Клименко Олександр Олександрович	✓			
17.	Кришталь Світлана Михайлівна	✓			
18.	Босий Роман Миколайович				✓
19.	Подвірна Наталія Степанівна	✓			
20.	Удуд Петро Іванович	✓			
21.	Малиш Богдан Андрійович	✓			
22.	Кінаш Мирослав Юрійович	✓			
23.	Марценюк Назар Олександрович	✓			
24.	Сухарина Андрій Теодорович	✓			
25.	Филь Ярослав Миронович	✓			
26.	Черна Тарас Ігорович	✓			
27.	Читайло Степан Степанович	✓			
ВСЬОГО:		24	0	0	3

Рішення :

✓ прийнято

не прийнято

Секретар: Т.І.



УКРАЇНА
ДАВИДІВСЬКА СІЛЬСЬКА РАДА
Львівського району Львівської області
12-та сесія 8-го демократичного скликання

Р І Ш Е Н Н Я №486 - 12/2022

від 10 лютого 2022 року

Про надання дозволу на розробку проекту
землеустрою щодо відведення у власність
гр. Дроздова М.І. земельної ділянки для
ОЖБ в с. Виннички

Заслухавши начальника відділу земельних ресурсів Давидівської сільської ради Собенка З.М., який зачитав заяву гр. Дроздова Мар'яни Ігорівни про надання дозволу на розроблення проекту землеустрою щодо відведення земельної ділянки, орієнтовною площею 0,1181 га, для передачі у власність для будівництва та обслуговування житлового будинку, господарських будівель і споруд, розташованої в селі Виннички, ділянка № 4, вул. Проектована Львівського району Львівської області, керуючись ст. 144 Конституції України, пп. 34 п. 1 ст. 26 Закону України "Про місцеве самоврядування в Україні", ст.ст. 12, 40, 116, 118, 121, 122 Земельного кодексу України, врахувавши рекомендації постійної комісії з питань земельних відносин, природокористування та екології, сесія Давидівської сільської ради

В И Р І Ш И Л А:

1. Надати гр. Дроздова Мар'яні Ігорівні дозвіл на розробку проекту землеустрою щодо відведення у власність земельної ділянки № 4, орієнтовною площею 0,1181 га для будівництва і обслуговування житлового будинку, господарських будівель і споруд (присадибна ділянка), код згідно КВЦПЗ - 02.01 в селі Виннички Львівського району Львівської області, відповідно до "Детального плану території щодо формування та відведення земельних ділянок для будівництва та обслуговування житлового будинку, господарських будівель та споруд в с. Виннички, Львівського району, Львівської області", розробленого ФО-П Грімнак Андрій Андрійович.
2. Гр. Дроздова Мар'яні Ігорівні, погоджений у встановленому порядку проект землеустрою щодо відведення земельної ділянки у власність подати на розгляд та затвердження сесії Давидівської сільської ради.
3. Контроль за виконанням даного рішення покласти на голову постійної комісії з питань земельних відносин, природокористування та екології Кінаша М.Ю.

Сільський голова



Володимир КЕРНИЦЬКИЙ

485

РЕЗУЛЬТАТИ ГОЛОСУВАННЯ
ДАВІДІВСЬКА СІЛЬСЬКА РАДА

Рішення № 487-12/2022

Короткий зміст питання

гр. Накоцєвний В. П.

№ п/п	ПІБ	За	Проти	Утримався	Відсутній
1	Керницький Володимир Михайлович	✓			
2	Бабенко Ігор Іванович	✓			
3	Біда Роман Богданович	✓			
4	Бергичук Олена Олександрівна	✓			
5	Брегін Андрій Іванович				✓
6	Бульба Остап Стефанович	✓			
7	Верходай Володимир Любомирович				✓
8	Винник Ігор Олегович	✓			
9	Вульчак Андрій Васильович	✓			
10	Гнатів Ірина Леонідівна	✓			
11	Данилюк Олег Петрович	✓			
12	Допілка Микола Ярославович	✓			
13	Дунець Роман Ярославович	✓			
14	Каміньський Мар'ян Володимирович	✓			
15	Кухарський Ігор Ярославович	✓			
16	Клименко Олександр Олександрович	✓			
17	Кришгаль Світлана Михайлівна	✓			
18	Босній Роман Миколайович				✓
19	Подвірна Наталія Степанівна	✓			
20	Удуд Петро Іванович	✓			
21	Малиш Богдан Андрійович	✓			
22	Хишак Мирослав Юрійович	✓			
23	Марценюк Назар Олександрович	✓			
24	Сухарина Андрій Теодорович	✓			
25	Силь Ярослав Миронович	✓			
26	Сіра Тарас Ігорович	✓			
27	Шитало Степан Степанович	✓			

ВСЬОГО: 24 (0) (0) 3

Рішення :

прийнято

не прийнято

Т.І.
[Handwritten signatures and notes]



УКРАЇНА
ДАВИДІВСЬКА СІЛЬСЬКА РАДА
Львівського району Львівської області
12-та сесія 8-го демократичного скликання

Р І Ш Е Н Н Я №487 - 12/2022

від 10 лютого 2022 року
Про надання дозволу на розробку проекту
землеустрою щодо відведення у власність
земельної ділянки для ведення ОСГ
гр. Наконечному В.Й. в с. Коцурів

Заслухавши начальника відділу земельних ресурсів Давидівської сільської ради Собенка З.М., який зачитав заяву ветерана війни-учасника бойових дій гр. Наконечного Володимира Йосифовича про надання дозволу на розроблення проекту землеустрою щодо відведення земельної ділянки, для передачі у власність, орієнтовною площею 0,5000 га для ведення особистого селянського господарства, розташованої в с. Коцурів Львівського району Львівської області, керуючись ст. 144 Конституції України, пп. 34 п. 1 ст. 26 Закону України "Про місцеве самоврядування в Україні", ст.ст. 12, 116, 118, 121, 122 Земельного кодексу України, врахувавши рекомендації постійної комісії з питань земельних відносин, природокористування та екології, сесія Давидівської сільської ради

ВИРІШИЛА:

Надати гр. Наконечному Володимиру Йосифовичу дозвіл на розробку проекту землеустрою щодо відведення у власність земельної ділянки, орієнтовною площею 0,5000 га для ведення особистого селянського господарства в с. Коцурів Львівського району Львівської області.

Гр. Наконечному Володимиру Йосифовичу, погоджений у встановленому порядку проект землеустрою щодо відведення земельної ділянки у власність подати на розгляд та затвердження сесії Давидівської сільської ради.

Контроль за виконанням даного рішення покласти на голову постійної комісії з питань земельних відносин, природокористування та екології Кінаша М.Ю.

Сільський голова



Володимир КЕРНИЦЬКИЙ

№ 486

РЕЗУЛЬТАТИ ГОЛОСУВАННЯ
ДАВИДІВСЬКА СІЛЬСЬКА РАДА

Рішення № 488-12/2022

Короткий зміст питання

гр. Шостак Г.Р.

№ п/п	ІМ'Я	За	Проти	Утримався	Відсутній
1.	Керницький Володимир Михайлович	✓			
2.	Бабенко Ігор Іванович	✓			
3.	Біда Роман Богданович	✓			
4.	Бортнічук Олена Олександрівна	✓			
5.	Брегін Андрій Іванович				✓
6.	Бульба Остап Стефанович	✓			
7.	Верходай Володимир Любомирович				✓
8.	Винник Ігор Олегович	✓			
9.	Вульчак Андрій Васильович	✓			
10.	Гнатів Ірина Леонідівна	✓			
11.	Данилюк Олег Петрович	✓			
12.	Допілка Микола Ярославович	✓			
13.	Дунець Роман Ярославович	✓			
14.	Камінський Мар'ян Володимирович	✓			
15.	Кухарський Ігор Ярославович	✓			
16.	Клименко Олександр Олександрович	✓			
17.	Кришталь Світлана Михайлівна	✓			
18.	Босий Роман Миколайович				✓
19.	Подвірна Наталія Степанівна	✓			
20.	Удуд Петро Іванович	✓			
21.	Малиш Богдан Андрійович	✓			
22.	Кінаш Мирослав Юрійович	✓			
23.	Марценюк Назар Олександрович	✓			
24.	Сухарина Андрій Теодорович	✓			
25.	Филь Ярослав Миронович	✓			
26.	Черна Тарас Ігорович	✓			
27.	Читайло Степан Степанович	✓			
	ВСЬОГО:	24	0	0	3

Рішення :

прийнято

не прийнято

Голова сільської ради: Т.І.
Заступник голови: Ч.
Секретар: І.

[Handwritten signatures]



УКРАЇНА
ДАВИДІВСЬКА СІЛЬСЬКА РАДА
Львівського району Львівської області
12-та сесія 8-го демократичного скликання

Р І Ш Е Н Н Я №488 - 12/2022

від 10 лютого 2022 року

Про надання дозволу на розробку проекту
землеустрою щодо відведення у власність
земельної ділянки для ведення ОСГ
гр. Шостак Г.Р. в с. Коцурів

Заслухавши начальника відділу земельних ресурсів Давидівської сільської ради Собенка З.М., який зачитав заяву гр. Шостак Галини Романівни про надання дозволу на розроблення проекту землеустрою щодо відведення земельної ділянки, для передачі у власність, орієнтовною площею 0,2500 га для ведення особистого селянського господарства, розташованої в с. Коцурів Львівського району Львівської області, керуючись ст. 144 Конституції України, пп. 34 п. 1 ст. 26 Закону України "Про місцеве самоврядування в Україні", ст.ст. 12, 116, 118, 121, 122 Земельного кодексу України, врахувавши рекомендації постійної комісії з питань земельних відносин, природокористування та екології, сесія Давидівської сільської ради

ВИРІШИЛА:

Надати гр. Шостак Галині Романівні дозвіл на розробку проекту землеустрою щодо відведення у власність земельної ділянки, орієнтовною площею 0,2500 га для ведення особистого селянського господарства в с. Коцурів Львівського району Львівської області.

Гр. Шостак Галині Романівні, погоджений у встановленому порядку проект землеустрою щодо відведення земельної ділянки у власність подати на розгляд та затвердження сесії Давидівської сільської ради.

Контроль за виконанням даного рішення покласти на голову постійної комісії з питань земельних відносин, природокористування та екології Кінаша М.Ю.



Володимир КЕРНИЦЬКИЙ

РЕЗУЛЬТАТИ ГОЛОСУВАННЯ
ДАВІДІВСЬКА СІЛЬСЬКА РАДА

Рішення №
Рішення № 489-12/2022

групування питань порядку денного

№ п/п	ПІБ	За	Проти	Утримався	Відсутній
1	Керницький Володимир Михайлович	✓			
2	Бабенко Ігор Іванович	✓			
3	Біда Роман Богданович	✓			
4	Бортнічук Олена Олександрівна	✓			
5	Брегін Андрій Іванович				✓
6	Бульба Остап Стефанович	✓			
7	Верходай Володимир Любомирович				✓
8	Винник Ігор Олегович	✓			
9	Вульчак Андрій Васильович	✓			
10	Гнатів Ірина Леонідівна	✓			
11	Данилюк Олег Петрович	✓			
12	Допілка Микола Ярославович	✓			
13	Дунець Роман Ярославович	✓			
14	Камінський Мар'ян Володимирович	✓			
15	Кінаш Мирослав Юрійович	✓			
16	Кухарський Ігор Ярославович	✓			
17	Клименко Олександр Олександрович	✓			
18	Кришталь Світлана Михайлівна	✓			
19	Босий Роман Миколайович				✓
20	Малиш Богдан Андрійович	✓			
21	Марценюк Назар Олександрович	✓			
22	Подвірна Наталія Степанівна	✓			
23	Сухарина Андрій Теодорович	✓			
24	Удуд Петро Іванович	✓			
25	Филь Ярослав Миронович	✓			
26	Черна Тарас Ігорович	✓			
27	Читайло Степан Степанович	✓			

ВСЬОГО: 24 (✓) (○) 3

Рішення :

прийнято

не прийнято

Голова комісія:
Т.І. Подвірне
Н.І. Кухарський

[Handwritten signature]



УКРАЇНА
ДАВИДІВСЬКА СІЛЬСЬКА РАДА
Львівського району Львівської області
12-та сесія 8-го демократичного скликання

РІШЕННЯ №489 - 12/2022

від 10 лютого 2022 року

Про групування питань порядку денного
для голосування пакетом

Заслухавши пропозицію секретаря Давидівської сільської ради, Андрія Сухарини, щодо згрупування питань порядку денного, для голосування пакетом та відповідно до статті 53 Регламенту Давидівської сільської ради, Давидівська сільська рада

ВИРІШИЛА:

1. Згрупувати питання порядку денного з №492 по №528 для голосування та присвоїти кожному з них окремий № рішення;
2. Секретарю ради зафіксувати дане рішення в протоколі XII-ої сесії VIII-го демократичного скликання Давидівської сільської ради;
3. Контроль за виконанням даного рішення покласти на секретаря ради, Андрія Сухарину.

Сільський голова



Володимир КЕРНИЦЬКИЙ



ДАВИДІВСЬКА
СІЛЬСЬКА РАДА

Том 12

ПРОТОКОЛ

засідання

12 -ої сесії

від 10.02.22 р.

Рішення

з № 491

по № 542



УКРАЇНА
ДАВИДІВСЬКА СІЛЬСЬКА РАДА
Львівського району Львівської області
12-та сесія 8-го демократичного скликання

Р І Ш Е Н Н Я №491 - 12/2022

від 10 лютого 2022 року

Про розгляд заяви гр. Галушак Г.Р.

Заслухавши начальника відділу земельних ресурсів Давидівської сільської ради Собенка З.М., який зачитав заяву гр. Галушак Галини Романівни про надання дозволу на розроблення проекту землеустрою щодо відведення земельної ділянки, для передачі у власність земельної ділянки, орієнтовною площею 0,1200 га для будівництва та обслуговування житлового будинку, господарських будівель і споруд, розташованої в селі Давидів Львівського району Львівської області, керуючись ст. 144 Конституції України, пп. 34 п. 1 ст. 26 Закону України “Про місцеве самоврядування в Україні”, ст.ст. 12, 40, 116, 118, 122 Земельного кодексу України, врахувавши рекомендації постійної комісії Давидівської сільської ради з питань земельних відносин, природокористування та екології, сесія Давидівської сільської ради

ВИРІШИЛА:

1. Відмовити гр. Галушак Галині Романівні в наданні дозволу на розробку проекту землеустрою щодо відведення у власність земельної ділянки, орієнтовною площею 0,1200 га для будівництва та обслуговування житлового будинку, господарських будівель і споруд в селі Давидів Львівського району Львівської області, відповідно до п. 7 ст. 118 Земельного кодексу України (невідповідність місця розташування земельної ділянки вимогам “Генерального плану с. Давидів Пустомитівського району Львівської області”).
2. Контроль за виконанням даного рішення покласти на голову постійної комісії з питань земельних відносин, природокористування та екології Кінаша М.Ю.

Сільський голова




Володимир КЕРНИЦЬКИЙ



УКРАЇНА
ДАВИДІВСЬКА СІЛЬСЬКА РАДА
Львівського району Львівської області
12-та сесія 8-го демократичного скликання

Р І Ш Е Н Н Я №492 - 12/2022

від 10 лютого 2022 року

Про розгляд заяви гр. Калачик С.П.

Заслухавши начальника відділу земельних ресурсів Давидівської сільської ради Собенка З.М., який зачитав заяву гр. Калачик Світлани Петрівни щодо прийняття рішення про безоплатну передачу земельної ділянки у власність, орієнтовною площею 0,0958 га для ведення особистого селянського господарства в с. Давидів Львівського району Львівської області, керуючись ст. 144 Конституції України, пп. 34 п. 1 ст. 26 Закону України “Про місцеве самоврядування в Україні”, ст.ст. 12, 40, 116, 118, 122 Земельного кодексу України, врахувавши рекомендації постійної комісії Давидівської сільської ради з питань земельних відносин, природокористування та екології, сесія Давидівської сільської ради

ВИРІШИЛА:

1. Відмовити гр. Калачик Світлані Петрівні в наданні дозволу на розробку проекту землеустрою щодо відведення у власність земельної ділянки, орієнтовною площею 0,0958 га для ведення особистого селянського господарства в селі Давидів Львівського району Львівської області, відповідно до п. 7 ст. 118 Земельного кодексу України (невідповідність місця розташування земельної ділянки вимогам “Генерального плану с. Давидів Пустомитівського району Львівської області”).
2. Контроль за виконанням даного рішення покласти на голову постійної комісії з питань земельних відносин, природокористування та екології Кінаша М.Ю.

Сільський голова



Володимир КЕРНИЦЬКИЙ



УКРАЇНА
ДАВИДІВСЬКА СІЛЬСЬКА РАДА
Львівського району Львівської області
12-та сесія 8-го демократичного скликання

Р І Ш Е Н Н Я №493 - 12/2022

від 10 лютого 2022 року

Про розгляд заяви гр. Вільхового Р.Т.

Заслухавши начальника відділу земельних ресурсів Давидівської сільської ради Собенка З.М., який зачитав заяву гр. Вільхового Романа Теодоровича про надання дозволу на розробку проекту землеустрою щодо відведення у власність земельної ділянки, орієнтовною площею 0,5000 га для ведення особистого селянського господарства, розташованої в селі Черепин Львівського району Львівської області, керуючись ст. 144 Конституції України, пп. 34 п. 1 ст. 26 Закону України "Про місцеве самоврядування в Україні", ст.ст. 12, 116, 118, 122 Земельного кодексу України, врахувавши рекомендації постійної комісії Давидівської сільської ради з питань земельних відносин, природокористування та екології, сесія Давидівської сільської ради

ВИРІШИЛА:

1. Відмовити гр. Вільховому Роману Теодоровичу в наданні дозволу на розробку проекту землеустрою щодо відведення у власність земельної ділянки, орієнтовною площею 0,5000 га для ведення особистого селянського господарства в селі Черепин Львівського району Львівської області, відповідно до п. 6 ст. 118 Земельного кодексу України (відсутність графічних матеріалів, на яких зазначено бажане місце розташування земельної ділянки).
2. Контроль за виконанням даного рішення покласти на голову постійної комісії з питань земельних відносин, природокористування та екології Кінаша М.Ю.

Сільський голова



Володимир КЕРНИЦЬКИЙ



УКРАЇНА
ДАВИДІВСЬКА СІЛЬСЬКА РАДА
Львівського району Львівської області
12-та сесія 8-го демократичного скликання

Р І Ш Е Н Н Я №494 - 12/2022

від 10 лютого 2022 року

Про розгляд заяви гр. Скіцко М.М.

Заслухавши начальника відділу земельних ресурсів Давидівської сільської ради Собенка З.М., який зачитав заяву гр. Скіцко Марії Михайлівни про надання у власність земельної ділянки для ведення особистого селянського господарства, орієнтовною площею 0,0680 га, розташованої біля будинку за адресою: вул. Львівська. 5"В" Львівського району Львівської області, в межах населеного пункту, керуючись ст. 144 Конституції України, пп. 34 п. 1 ст. 26 Закону України "Про місцеве самоврядування в Україні", ст.ст. 12, 116, 118, 122 Земельного кодексу України, врахувавши рекомендації постійної комісії Давидівської сільської ради з питань земельних відносин, природокористування та екології, сесія Давидівської сільської ради

ВИРІШИЛА:

1. Відмовити гр. Скіцко Марії Михайлівні в наданні земельної ділянки, орієнтовною площею 0,0680 га для ведення особистого селянського господарства в селі Давидів Львівського району Львівської області, відповідно до п. 6 ст. 118 Земельного кодексу України (відсутність графічних матеріалів, на яких зазначено бажане місце розташування земельної ділянки).
2. Контроль за виконанням даного рішення покласти на голову постійної комісії з питань земельних відносин, природокористування та екології Кінаша М.Ю.

Сільський голова



Володимир КЕРНИЦЬКИЙ



УКРАЇНА
ДАВИДІВСЬКА СІЛЬСЬКА РАДА
Львівського району Львівської області
12-та сесія 8-го демократичного скликання

Р І Ш Е Н Н Я №495 - 12/2022

від 10 лютого 2022 року

Про розгляд заяви гр. Сороки М.В.

Заслухавши начальника відділу земельних ресурсів Давидівської сільської ради Собенка З.М., який зачитав заяву гр. Сороки Миколи Володимировича про надання дозволу на розроблення проекту землеустрою щодо відведення земельної ділянки, для передачі у власність земельної ділянки, орієнтовною площею 0,1000 га для ведення особистого селянського господарства, розташованої в селі Давидів Львівського району Львівської області, керуючись ст. 144 Конституції України, пп. 34 п. 1 ст. 26 Закону України “Про місцеве самоврядування в Україні”, ст.ст. 12, 116, 118, 122 Земельного кодексу України, врахувавши рекомендації постійної комісії Давидівської сільської ради з питань земельних відносин, природокористування та екології, сесія Давидівської сільської ради

ВИРІШИЛА:

1. Відмовити гр. Сорока Миколі Володимировичу в наданні дозволу на розробку проекту землеустрою щодо відведення у власність земельної ділянки, орієнтовною площею 0,1000 га для ведення особистого селянського господарства в селі Давидів Львівського району Львівської області, відповідно до п. 7 ст. 118 Земельного кодексу України (невідповідність місця розташування земельної ділянки вимогам “Генерального плану с. Давидів Пустомитівського району Львівської області”).
2. Контроль за виконанням даного рішення покласти на голову постійної комісії з питань земельних відносин, природокористування та екології Кінаша М.Ю.

Сільський голова



Володимир КЕРНИЦЬКИЙ



УКРАЇНА
ДАВИДІВСЬКА СІЛЬСЬКА РАДА
Львівського району Львівської області
12-та сесія 8-го демократичного скликання

Р І Ш Е Н Н Я №496 - 12/2022

від 10 лютого 2022 року

Про розгляд заяви гр. Калитки Н.М.

Заслухавши начальника відділу земельних ресурсів Давидівської сільської ради Собенка З.М., який зачитав заяву гр. Калитки Надії Михайлівни про надання дозволу на розроблення проекту землеустрою щодо відведення земельної ділянки, для передачі у власність земельної ділянки, орієнтовною площею 0,0750 га для ведення особистого селянського господарства, розташованої в селі Давидів Львівського району Львівської області, керуючись ст. 144 Конституції України, пп. 34 п. 1 ст. 26 Закону України "Про місцеве самоврядування в Україні", ст.ст. 12, 116, 118, 122 Земельного кодексу України, врахувавши рекомендації постійної комісії Давидівської сільської ради з питань земельних відносин, природокористування та екології, сесія Давидівської сільської ради

ВИРІШИЛА:

1. Відмовити гр. Калитка Надії Михайлівні в наданні дозволу на розробку проекту землеустрою щодо відведення у власність земельної ділянки, орієнтовною площею 0,0750 га для ведення особистого селянського господарства в селі Давидів Львівського району Львівської області, відповідно до п. 7 ст. 118 Земельного кодексу України (невідповідність місця розташування земельної ділянки вимогам "Генерального плану с. Давидів Пустомитівського району Львівської області".
2. Контроль за виконанням даного рішення покласти на голову постійної комісії з питань земельних відносин, природокористування та екології Кінаша М.Ю.

Сільський голова



Володимир КЕРНИЦЬКИЙ



УКРАЇНА
ДАВИДІВСЬКА СІЛЬСЬКА РАДА
Львівського району Львівської області
12-та сесія 8-го демократичного скликання

Р І Ш Е Н Н Я №497 - 12/2022

від 10 лютого 2022 року

Про розгляд заяви гр. Плетеницька Н.М.

Заслухавши начальника відділу земельних ресурсів Давидівської сільської ради Собенка З.М., який зачитав заяву гр. Плетеницька Наталії Михайлівни про надання дозволу на розроблення проекту землеустрою щодо відведення земельної ділянки, для передачі у власність земельної ділянки, орієнтовною площею 0,0750 га для ведення особистого селянського господарства, розташованої в селі Давидів Львівського району Львівської області, керуючись ст. 144 Конституції України, пп. 34 п. 1 ст. 26 Закону України "Про місцеве самоврядування в Україні", ст.ст. 12, 116, 118, 122 Земельного кодексу України, врахувавши рекомендації постійної комісії Давидівської сільської ради з питань земельних відносин, природокористування та екології, сесія Давидівської сільської ради

ВИРІШИЛА:

1. Відмовити гр. Плетеницька Наталії Михайлівни в наданні дозволу на розробку проекту землеустрою щодо відведення у власність земельної ділянки, орієнтовною площею 0,0750 га для ведення особистого селянського господарства в селі Давидів Львівського району Львівської області, відповідно до п. 7 ст. 118 Земельного кодексу України (невідповідність місця розташування земельної ділянки вимогам "Генерального плану с. Давидів Пустомитівського району Львівської області").
2. Контроль за виконанням даного рішення покласти на голову постійної комісії з питань земельних відносин, природокористування та екології Кінаша М.Ю.

Сільський голова



Володимир КЕРНИЦЬКИЙ



УКРАЇНА
ДАВИДІВСЬКА СІЛЬСЬКА РАДА
Львівського району Львівської області
12-та сесія 8-го демократичного скликання

Р І Ш Е Н Н Я №498 - 12/2022

від 10 лютого 2022 року

Про розгляд заяв гр. Зелик Л.Я.

Заслухавши начальника відділу земельних ресурсів Давидівської сільської ради Собенка З.М., який зачитав заяви гр. Зелик Левка Ярославовича про надання дозволу на розробку документації із землеустрою щодо відведення частини із площі землі у власність для ведення особистого селянського господарства, орієнтовною площею 1,0000 га, яка розташована на території Давидівської сільської ради Львівського району Львівської області, керуючись ст. 144 Конституції України, пп. 34 п. 1 ст. 26 Закону України "Про місцеве самоврядування в Україні", ст.ст. 12, 116, 118, 122 Земельного кодексу України, врахувавши рекомендації постійної комісії Давидівської сільської ради з питань земельних відносин, природокористування та екології, сесія Давидівської сільської ради

ВИРІШИЛА:

1. Відмовити гр. Зелик Левку Ярославовичу в наданні дозволу на розробку проекту землеустрою щодо відведення у власність земельної ділянки, орієнтовною площею 1,0000 га для ведення особистого селянського господарства на території Давидівської сільської ради Львівського району Львівської області, відповідно до п. 5 ст. 116 Земельного кодексу України (Земельні ділянки, які перебувають у власності чи користуванні громадян або юридичних осіб, передаються у власність чи користування за рішенням органів виконавчої влади чи органів місцевого самоврядування лише після припинення права власності чи користування ними в порядку, визначеному законом).
2. Контроль за виконанням даного рішення покласти на голову постійної комісії з питань земельних відносин, природокористування та екології Кінаша М.Ю.

Сільський голова



Володимир КЕРНИЦЬКИЙ



УКРАЇНА
ДАВИДІВСЬКА СІЛЬСЬКА РАДА
Львівського району Львівської області
12-та сесія 8-го демократичного скликання

Р І Ш Е Н Н Я №499 - 12/2022

від 10 лютого 2022 року

Про розгляд заяв гр. Зелик Л.Я.

Заслухавши начальника відділу земельних ресурсів Давидівської сільської ради Собенка З.М., який зачитав заяви гр. Зелик Левка Ярославовича про надання дозволу на розробку документації із землеустрою щодо відведення частини із площі землі у власність для ведення індивідуального садівництва, орієнтовною площею 0,1200 га, яка розташована на території Давидівської сільської ради Львівського району Львівської області, керуючись ст. 144 Конституції України, пп. 34 п. 1 ст. 26 Закону України "Про місцеве самоврядування в Україні", ст.ст. 12, 116, 118, 122 Земельного кодексу України, врахувавши рекомендації постійної комісії Давидівської сільської ради з питань земельних відносин, природокористування та екології, сесія Давидівської сільської ради

ВИРІШИЛА:

1. Відмовити гр. Зелик Левку Ярославовичу в наданні дозволу на розробку проекту землеустрою щодо відведення у власність земельної ділянки, орієнтовною площею 0,1200 га для індивідуального садівництва на території Давидівської сільської ради Львівського району Львівської області, відповідно до п. 7 ст. 118 Земельного кодексу України (невідповідність місця розташування земельної ділянки вимогам "Генерального плану с. Давидів Пустомитівського району Львівської області").
2. Контроль за виконанням даного рішення покласти на голову постійної комісії з питань земельних відносин, природокористування та екології Кінаша М.Ю.

Сільський голова

Володимир КЕРНИЦЬКИЙ





УКРАЇНА
ДАВИДІВСЬКА СІЛЬСЬКА РАДА
Львівського району Львівської області
12-та сесія 8-го демократичного скликання

Р І Ш Е Н Н Я №500 - 12/2022

від 10 лютого 2022 року

Про розгляд заяви гр. Калачик С.П.

Заслухавши начальника відділу земельних ресурсів Давидівської сільської ради Собенка З.М., який зачитав заяву гр. Калачик Світлани Петрівни про передачу земельної ділянки у власність, площею 0,0958 га для ведення товарного сільськогосподарського виробництва в с. Давидів Львівського району Львівської області, керуючись ст. 144 Конституції України, пп. 34 п. 1 ст. 26 Закону України "Про місцеве самоврядування в Україні", ст.ст. 12, 116, 118, 122 Земельного кодексу України, врахувавши рекомендації постійної комісії Давидівської сільської ради з питань земельних відносин, природокористування та екології, сесія Давидівської сільської ради

ВИРІШИЛА:

1. Відмовити гр. Калачик Світлані Петрівні в передачі у власність земельної ділянки, орієнтовною площею 0,0958 га для ведення товарного сільськогосподарського виробництва в с. Давидів Львівського району Львівської області, відповідно до п. 7 ст. 118 Земельного кодексу України (невідповідність місця розташування земельної ділянки вимогам "Генерального плану с. Давидів Пустомитівського району Львівської області").
2. Контроль за виконанням даного рішення покласти на голову постійної комісії з питань земельних відносин, природокористування та екології Кінаша М.Ю.

Сільський голова



Володимир КЕРНИЦЬКИЙ



УКРАЇНА
ДАВИДІВСЬКА СІЛЬСЬКА РАДА
Львівського району Львівської області
12-та сесія 8-го демократичного скликання

Р І Ш Е Н Н Я №501 - 12/2022

від 10 лютого 2022 року

Про розгляд заяви гр. Семусь Н.В.

Заслухавши начальника відділу земельних ресурсів Давидівської сільської ради Собенка З.М., який зачитав заяву гр. Семусь Наталії Вікторівни про надання дозволу на розроблення документації із землеустрою щодо відведення земельної ділянки, для передачі у власність для будівництва та обслуговування житлового будинку, господарських будівель і споруд, орієнтовною площею 0,1000 га, розташованої в селі Дмитровичі Львівського району Львівської області, керуючись ст. 144 Конституції України, пп. 34 п. 1 ст. 26 Закону України "Про місцеве самоврядування в Україні", ст.ст. 12, 40, 116, 118, 122 Земельного кодексу України, врахувавши рекомендації постійної комісії Давидівської сільської ради з питань земельних відносин, природокористування та екології, сесія Давидівської сільської ради

ВИРІШИЛА:

1. Відмовити гр. Семусь Наталії Вікторівни в наданні дозволу на розробку проекту землеустрою щодо відведення у власність земельної ділянки, орієнтовною площею 0,1000 га для будівництва та обслуговування житлового будинку, господарських будівель і споруд в селі Дмитровичі Львівського району Львівської області, відповідно до п. 5 ст. 116 Земельного кодексу України (Земельні ділянки, які перебувають у власності чи користуванні громадян або юридичних осіб, передаються у власність чи користування за рішенням органів виконавчої влади чи органів місцевого самоврядування лише після припинення права власності чи користування ними в порядку, визначеному законом).
2. Контроль за виконанням даного рішення покласти на голову постійної комісії з питань земельних відносин, природокористування та екології Кінаша М.Ю.

Сільський голова



Володимир КЕРНИЦЬКИЙ



УКРАЇНА
ДАВИДІВСЬКА СІЛЬСЬКА РАДА
Львівського району Львівської області
12-та сесія 8-го демократичного скликання

Р І Ш Е Н Н Я №502 - 12/2022

від 10 лютого 2022 року

Про розгляд заяви гр. Федерлян Г.І.

Заслухавши начальника відділу земельних ресурсів Давидівської сільської ради Собенка З.М., який зачитав заяву гр. Федерлян Галини Іванівни про передачу у приватну власність земельної ділянки, площею 0,2500 га, кадастровий номер 4623681200:03:002:0140 для будівництва і обслуговування житлового будинку, господарських будівель та споруд, яка розташована у с. Дмитровичі, вул. Шкільна, 7 Львівського району Львівської області, керуючись ст. 144 Конституції України, пп. 34 п. 1 ст. 26 Закону України "Про місцеве самоврядування в Україні", ст.ст. 12, 120, 122 Земельного кодексу України, ст. 1225 Цивільного кодексу України, сесія Давидівської сільської ради

ВИРІШИЛА:

1. Відмовити гр. Федерлян Галині Іванівні в передачі у власність земельної ділянки, площею 0,2500 га, кадастровий номер 4623681200:03:002:0140 для будівництва і обслуговування житлового будинку, господарських будівель та споруд в с. Дмитровичі Львівського району Львівської області.
2. Рекомендувати гр. Федерлян Галині Іванівні звернутися до нотаріальної контори щодо прийняття та оформлення спадщини на нерухоме майно (житловий будинок, господарських будівлі та споруди), яке розташоване на земельній ділянці для будівництва і обслуговування житлового будинку, господарських будівель і споруд в с. Дмитровичі, вул. Шкільна, 7 Львівського району Львівської області.
3. Контроль за виконанням даного рішення покласти на голову постійної комісії з питань земельних відносин, природокористування та екології Кінаша М.Ю.



Сільський голова

Володимир КЕРНИЦЬКИЙ



УКРАЇНА
ДАВИДІВСЬКА СІЛЬСЬКА РАДА
Львівського району Львівської області
12-та сесія 8-го демократичного скликання

Р І Ш Е Н Н Я №503 - 12/2022

від 10 лютого 2022 року


Про розгляд заяви гр. Величко В.І.

Заслухавши начальника відділу земельних ресурсів Давидівської сільської ради Собенка З.М., який зачитав заяву гр. Величко Віри Іванівни про виділення земельної ділянки під забудову в с. Відники Львівського району Львівської області, керуючись ст. 144 Конституції України, пп. 34 п. 1 ст. 26 Закону України "Про місцеве самоврядування в Україні", ст.ст. 12, 40, 116, 118, 122 Земельного кодексу України, врахувавши рекомендації постійної комісії Давидівської сільської ради з питань земельних відносин, природокористування та екології, сесія Давидівської сільської ради

ВИРІШИЛА:

1. Відмовити гр. Величко Віри Іванівни в наданні земельної ділянки для будівництва і обслуговування житлового будинку, господарських будівель і споруд (присадибна ділянка) в с. Відники Львівського району Львівської області, відповідно до п. 6 ст. 118 Земельного кодексу України (відсутність графічних матеріалів, на яких зазначено бажане місце розташування земельної ділянки).
2. Контроль за виконанням даного рішення покласти на голову постійної комісії з питань земельних відносин, природокористування та екології Кінаша М.Ю.

Сільський голова



Володимир КЕРНИЦЬКИЙ



УКРАЇНА
ДАВИДІВСЬКА СІЛЬСЬКА РАДА
Львівського району Львівської області
12-та сесія 8-го демократичного скликання

Р І Ш Е Н Н Я №504 - 12/2022

від 10 лютого 2022 року

Про розгляд заяви гр. Пекар І.Б.

Заслухавши начальника відділу земельних ресурсів Давидівської сільської ради Собенка З.М., який зачитав заяву гр. Пекар Іванни Богданівни про надання дозволу на розроблення проекту землеустрою щодо відведення земельної ділянки, для передачі у власність, орієнтовною площею 0,2500 га для ведення особистого селянського господарства, розташованої в с. Відники Львівського району Львівської області, керуючись ст. 144 Конституції України, пп. 34 п. 1 ст. 26 Закону України “Про місцеве самоврядування в Україні”, ст.ст. 12, 116, 118, 122 Земельного кодексу України, врахувавши рекомендації постійної комісії Давидівської сільської ради з питань земельних відносин, природокористування та екології, сесія Давидівської сільської ради

ВИРІШИЛА:

1. Відмовити гр. Пекар Іванні Богданівні в наданні дозволу на розроблення проекту землеустрою щодо відведення у власність земельної ділянки, орієнтовною площею 0,2500 га для ведення особистого селянського господарства в с. Відники Львівського району Львівської області, відповідно до п. 7 ст. 118 Земельного кодексу України (невідповідність місця розташування земельної ділянки вимогам містобудівної документації).
2. Контроль за виконанням даного рішення покласти на голову постійної комісії з питань земельних відносин, природокористування та екології Кінаша М.Ю.

Сільський голова



Володимир КЕРНИЦЬКИЙ



УКРАЇНА
ДАВИДІВСЬКА СІЛЬСЬКА РАДА
Львівського району Львівської області
12-та сесія 8-го демократичного скликання

Р І Ш Е Н Н Я №505 - 12/2022

від 10 лютого 2022 року

Про розгляд заяви гр. Цяпко М.Є.

Заслухавши начальника відділу земельних ресурсів Давидівської сільської ради Собенка З.М., який зачитав заяву гр. Цяпко Марії Євстахівни про надання дозволу на розроблення проекту землеустрою щодо відведення земельної ділянки, для передачі у власність, орієнтовною площею 0,2500 га для ведення особистого селянського господарства, розташованої в с. Відники Львівського району Львівської області, керуючись ст. 144 Конституції України, пп. 34 п. 1 ст. 26 Закону України "Про місцеве самоврядування в Україні", ст.ст. 12, 116, 118, 122 Земельного кодексу України, врахувавши рекомендації постійної комісії Давидівської сільської ради з питань земельних відносин, природокористування та екології, сесія Давидівської сільської ради

ВИРІШИЛА:

1. Відмовити гр. Цяпко Марії Євстахівні в наданні дозволу на розроблення проекту землеустрою щодо відведення у власність земельної ділянки, орієнтовною площею 0,2500 га для ведення особистого селянського господарства в с. Відники Львівського району Львівської області, відповідно до до п. 5 ст. 116 Земельного кодексу України (Земельні ділянки, які перебувають у власності чи користуванні громадян або юридичних осіб, передаються у власність чи користування за рішенням органів виконавчої влади чи органів місцевого самоврядування лише після припинення права власності чи користування ними в порядку, визначеному законом).
2. Контроль за виконанням даного рішення покласти на голову постійної комісії з питань земельних відносин, природокористування та екології Кінаша М.Ю.

Сільський голова



Володимир КЕРНИЦЬКИЙ



УКРАЇНА
ДАВИДІВСЬКА СІЛЬСЬКА РАДА
Львівського району Львівської області
12-та сесія 8-го демократичного скликання

Р І Ш Е Н Н Я №506 - 12/2022

від 10 лютого 2022 року

Про розгляд заяви гр. Терендій О.Г.


Заслухавши начальника відділу земельних ресурсів Давидівської сільської ради Собенка З.М., який зачитав заяву гр. Терендій Олександри Григорівни про надання дозволу на розроблення проекту землеустрою щодо відведення земельної ділянки, для передачі у власність, орієнтовною площею 0,4170 га для ведення особистого селянського господарства, розташованої в селі Коцурів Львівського району Львівської області, керуючись ст. 144 Конституції України, пп. 34 п. 1 ст. 26 Закону України "Про місцеве самоврядування в Україні", ст.ст. 12, 116, 118, 122 Земельного кодексу України, врахувавши рекомендації постійної комісії Давидівської сільської ради з питань земельних відносин, природокористування та екології, сесія Давидівської сільської ради

ВИРІШИЛА:

1. Відмовити гр. Терендій Олександрі Григорівни в наданні дозволу на розроблення проекту землеустрою щодо відведення у власність земельної ділянки, орієнтовною площею 0,4170 га для ведення особистого селянського господарства в с. Коцурів Львівського району Львівської області, відповідно до п. 7 ст. 118 Земельного кодексу України (невідповідність місця розташування земельної ділянки вимогам "Генерального плану с. Коцурів Пустомитівського району Львівської області").

2. Контроль за виконанням даного рішення покласти на голову постійної комісії з питань земельних відносин, природокористування та екології Кінаша М.Ю.

Сільський голова



Володимир КЕРНИЦЬКИЙ



УКРАЇНА
ДАВИДІВСЬКА СІЛЬСЬКА РАДА
Львівського району Львівської області
12-та сесія 8-го демократичного скликання

Р І Ш Е Н Н Я №507 - 12/2022

від 10 лютого 2022 року

Про розгляд заяви гр. Коваль О.В.

Заслухавши начальника відділу земельних ресурсів Давидівської сільської ради Собенка З.М., який зачитав заяву гр. Коваль Ольги Володимирівни про надання дозволу на розроблення проекту землеустрою щодо відведення земельної ділянки у власність для індивідуального садівництва, орієнтовною площею 0,1200 га, яка розташована за адресою: Львівська область, Львівський район, с. Гринів, керуючись ст. 144 Конституції України, пп. 34 п. 1 ст. 26 Закону України "Про місцеве самоврядування в Україні", ст.ст. 12, 116, 118, 122 Земельного кодексу України, врахувавши рекомендації постійної комісії Давидівської сільської ради з питань земельних відносин, природокористування та екології, сесія Давидівської сільської ради

ВИРІШИЛА:

1. Відмовити гр. Коваль Ользі Володимирівні в наданні дозволу на розроблення проекту землеустрою щодо відведення у власність земельної ділянки, орієнтовною площею 0,1200 га для індивідуального садівництва в с. Коцурів Львівського району Львівської області, відповідно до п. 7 ст. 118 Земельного кодексу України (невідповідність місця розташування земельної ділянки вимогам "Генерального плану с. Коцурів Пустомитівського району Львівської області").
2. Контроль за виконанням даного рішення покласти на голову постійної комісії з питань земельних відносин, природокористування та екології Кінаша М.Ю.



Сільський голова

Володимир КЕРНИЦЬКИЙ



УКРАЇНА
ДАВИДІВСЬКА СІЛЬСЬКА РАДА
Львівського району Львівської області
12-та сесія II-го демократичного скликання

Р І Ш І В І Н И №508 - 12/2022

від 10 лютого 2022 року

Про розгляд заяви гр. Макогон Г.Г.

Звернувшись початківця підлогу земельних ресурсів Давидівської сільської ради Сибенки Г.М., який членим заяви гр. Макогон Галини Теофілівни про надання дозволу на виготовлення технічної документації із землеустрою на земельну частку (паці), розміром 1,4300 га, керуючись ст. 26 Закону України "Про місцеве самоврядування в Україні", ст.ст. 12, 22, 116, 118, 121, 122 Земельного кодексу України, Законом України № 2498 від 10 липня 2018 року "Про внесення змін до деяких законодавчих актів України щодо вирішення питання колективної власності на землю, удосконалення правил землекористування у масивах земель сільськогосподарського призначення, запобігання рейдерству та стимулювання зрошення в Україні", Постановою Кабінету Міністрів України № 477 від 5 червня 2019 року "Про внесення змін до деяких постанов Кабінету Міністрів України", врахувавши рекомендації постійної комісії з питань земельних відносин, природокористування та екології, сесія Давидівської сільської ради

В И Р І Ш И Л А:

1. Відмовити гр. Макогон Галині Теофілівні в наданні дозволу на виготовлення технічної документації із землеустрою щодо встановлення (відновлення) меж земельної ділянки в натурі (на місцевості) для ведення товарного сільськогосподарського виробництва, орієнтовною площею 1,4300 га, яка розташована на території Давидівської сільської ради Львівського району Львівської області, відповідно до п. 6 ст. 118 Земельного кодексу України (відсутність графічних матеріалів, на яких зазначено місце розташування земельної ділянки).
2. Контроль за виконанням даного рішення покласти на голову постійної комісії з питань земельних відносин, природокористування та екології Кінаша М.Ю.

С.В.С.Ю.П. Голова



Володимир КЕРНИЦЬКИЙ



УКРАЇНА
ДАВИДІВСЬКА СІЛЬСЬКА РАДА
Львівського району Львівської області
12-та сесія 8-го демократичного скликання

Р І Ш Е Н Н Я №509 - 12/2022

від 10 лютого 2022 року

Про розгляд заяви гр. Чорної Н.Я.

Заслухавши начальника відділу земельних ресурсів Давидівської сільської ради Собенка З.М., який зачитав заяву гр. Чорної Надії Ярославівни про затвердження документації із землеустрою та передачу у власність земельної ділянки для будівництва і обслуговування житлового будинку, господарських будівель і споруд (присадибна ділянка), загальною площею 0,1000 га, кадастровий номер 4623683500:01:001:0466, яка знаходиться у с. Кротошин, між вул. Кн. Ольги та вул. Січ. Стрільців Львівського району Львівської області, врахувавши пропозиції постійної комісії з питань земельних відносин, природокористування та екології, керуючись ст. 144 Конституції України, пп. 34 п. 1 ст. 26 Закону України "Про місцеве самоврядування в Україні", ст.ст. 12, 40, 116, 118, 121, 122, 186 Земельного кодексу України, сесія Давидівської сільської ради

В И Р І Ш И Л А:

1. Відмовити гр. Чорна Надії Ярославівні в затвердженні проекту землеустрою щодо відведення у власність земельної ділянки для будівництва і обслуговування житлового будинку, господарських будівель і споруд (присадибна ділянка), площею 0,1000 га, кадастровий номер 4623683500:01:001:0466 в с. Кротошин Львівського району Львівської області, відповідно до п. 7 ст. 118 Земельного кодексу України (невідповідність місця розташування земельної ділянки вимогам "Генерального плану с. Кротошин Пустомитівського району Львівської області").
2. Контроль за виконанням даного рішення покласти на голову постійної комісії з питань земельних відносин, природокористування та екології Кінаша М.Ю.

Сільський голова



Володимир КЕРНИЦЬКИЙ



УКРАЇНА
ДАВИДІВСЬКА СІЛЬСЬКА РАДА
Львівського району Львівської області
12-та сесія 8-го демократичного скликання

Р І Ш Е Н Н Я №509 - 12/2022

від 10 лютого 2022 року

Про розгляд заяви гр. Чорної Н.Я.

Заслухавши начальника відділу земельних ресурсів Давидівської сільської ради Собенка З.М., який зачитав заяву гр. Чорної Надії Ярославівни про затвердження документації із землеустрою та передачу у власність земельної ділянки для будівництва і обслуговування житлового будинку, господарських будівель і споруд (присадибна ділянка), загальною площею 0,1000 га, кадастровий номер 4623683500:01:001:0466, яка знаходиться у с. Кротошин, між вул. Кн. Ольги та вул. Січ. Стрільців Львівського району Львівської області, врахувавши пропозиції постійної комісії з питань земельних відносин, природокористування та екології, керуючись ст. 144 Конституції України, пп. 34 п. 1 ст. 26 Закону України "Про місцеве самоврядування в Україні", ст.ст. 12, 40, 116, 118, 121, 122, 186 Земельного кодексу України, сесія Давидівської сільської ради

В И Р І Ш И Л А:

1. Відмовити гр. Чорна Надії Ярославівні в затвердженні проекту землеустрою щодо відведення у власність земельної ділянки для будівництва і обслуговування житлового будинку, господарських будівель і споруд (присадибна ділянка), площею 0,1000 га, кадастровий номер 4623683500:01:001:0466 в с. Кротошин Львівського району Львівської області, відповідно до п. 7 ст. 118 Земельного кодексу України (невідповідність місця розташування земельної ділянки вимогам "Генерального плану с. Кротошин Пустомитівського району Львівської області").
2. Контроль за виконанням даного рішення покласти на голову постійної комісії з питань земельних відносин, природокористування та екології Кінаша М.Ю.

Сільський голова



Володимир КЕРНИЦЬКИЙ



УКРАЇНА
ДАВИДІВСЬКА СІЛЬСЬКА РАДА
Львівського району Львівської області
12-та сесія 8-го демократичного скликання

Р І Ш Е Н Н Я №510 - 12/2022

від 10 лютого 2022 року

Про розгляд заяви гр. Белей Н.М.

Заслухавши начальника відділу земельних ресурсів Давидівської сільської ради Собенка З.М., який зачитав заяви гр. Белей Наталії Михайлівни про надання дозволу на розроблення проекту землеустрою щодо відведення земельної ділянки, орієнтовною площею 0,1823 га, для передачі у власність для будівництва та обслуговування житлового будинку, господарських будівель і споруд, розташованої в селі Кротошин, вул. Івана Франка Львівського району Львівської області, керуючись ст. 144 Конституції України, пп. 34 п. 1 ст. 26 Закону України "Про місцеве самоврядування в Україні", ст.ст. 12, 40, 116, 118, 122 Земельного кодексу України, врахувавши рекомендації постійної комісії Давидівської сільської ради з питань земельних відносин, природокористування та екології, сесія Давидівської сільської ради

ВИРІШИЛА:

1. Відмовити гр. Белей Наталії Михайлівні в наданні дозволу на розробку проекту землеустрою щодо відведення у власність земельної ділянки, орієнтовною площею 0,1823 га для будівництва і обслуговування житлового будинку, господарських будівель і споруд (присадибна ділянка) в селі Кротошин Львівського району Львівської області, відповідно до п. 6 ст. 118 Земельного кодексу України (відсутність графічних матеріалів, на яких зазначено бажане місце розташування земельної ділянки).
2. Контроль за виконанням даного рішення покласти на голову постійної комісії з питань земельних відносин, природокористування та екології Кінаша М.Ю.

Сільський голова



Володимир КЕРНИЦЬКИЙ



УКРАЇНА
ДАВИДІВСЬКА СІЛЬСЬКА РАДА
Львівського району Львівської області
12-та сесія 8-го демократичного скликання

Р І Ш Е Н Н Я №511 - 12/2022

від 10 лютого 2022 року

Про розгляд заяви гр. Михайлюк О.М.

Заслухавши начальника відділу земельних ресурсів Давидівської сільської ради Собенка З.М., який зачитав заяви гр. Михайлюк Оксани Михайлівни про надання у власність земельної ділянки для будівництва і обслуговування житлового будинку, господарських будівель і споруд, орієнтовною площею 0,1000 га на території Давидівської сільської ради Львівського району Львівської області, керуючись ст. 144 Конституції України, пп. 34 п. 1 ст. 26 Закону України "Про місцеве самоврядування в Україні", ст.ст. 12, 40, 116, 118, 122 Земельного кодексу України, врахувавши рекомендації постійної комісії Давидівської сільської ради з питань земельних відносин, природокористування та екології, сесія Давидівської сільської ради

ВИРІШИЛА:

1. Відмовити гр. Михайлюк Оксані Михайлівні в наданні земельної ділянки, орієнтовною площею 0,1000 га для будівництва і обслуговування житлового будинку, господарських будівель і споруд (присадибна ділянка) на території Давидівської сільської ради Львівського району Львівської області, відповідно до п. 6 ст. 118 Земельного кодексу України (відсутність графічних матеріалів, на яких зазначено бажане місце розташування земельної ділянки).
2. Контроль за виконанням даного рішення покласти на голову постійної комісії з питань земельних відносин, природокористування та екології Кінаша М.Ю.

Сільський голова



Володимир КЕРНИЦЬКИЙ



УКРАЇНА
ДАВИДІВСЬКА СІЛЬСЬКА РАДА
Львівського району Львівської області
12-та сесія 8-го демократичного скликання

Р І Ш Е Н Н Я №512 - 12/2022

від 10 лютого 2022 року

Про розгляд заяви гр. Максименка К.М.

Заслухавши начальника відділу земельних ресурсів Давидівської сільської ради Собенка З.М., який зачитав заяву гр. Максименка Костянтина Миколайовича про надання дозволу на розроблення документації із землеустрою для одержання безоплатно у власність земельної ділянки для ведення особистого селянського господарства, орієнтовною площею 2,0000 га, яка розташована на території с. Кротошин Львівського району Львівської області, керуючись ст. 144 Конституції України, пп. 34 п. 1 ст. 26 Закону України "Про місцеве самоврядування в Україні", ст.ст. 12, 116, 118, 121, 122 Земельного кодексу України, врахувавши рекомендації постійної комісії з питань земельних відносин, природокористування та екології, сесія Давидівської сільської ради

ВИРІШИЛА:

1. Відмовити гр. Максименку Костянтину Миколайовичу в наданні дозволу на розробку проекту землеустрою щодо відведення у власність земельної ділянки, орієнтовною площею 2,0000 га для ведення особистого селянського господарства в с. Кротошин Львівського району Львівської області, відповідно до п. 7 ст. 118 Земельного кодексу України (невідповідність місця розташування земельної ділянки вимогам "Генерального плану с. Кротошин Пустомитівського району Львівської області").
2. Контроль за виконанням даного рішення покласти на голову постійної комісії з питань земельних відносин, природокористування та екології Кінаша М.Ю.

Сільський голова



Володимир КЕРНИЦЬКИЙ



УКРАЇНА
ДАВИДІВСЬКА СІЛЬСЬКА РАДА
Львівського району Львівської області
12-та сесія 8-го демократичного скликання

Р І Ш Е Н Н Я №513 - 12/2022

від 10 лютого 2022 року

Про розгляд заяви гр. Катинського Т.І.

Заслухавши начальника відділу земельних ресурсів Давидівської сільської ради Собенка З.М., який зачитав заяву гр. Катинського Тараса Івановича про надання дозволу на виготовлення проекту землеустрою щодо відведення земельної ділянки та передачі у власність орієнтовною площею 0,2500 га для будівництва і обслуговування житлового будинку, господарських будівель і споруд (присадибна ділянка), код КВЦПЗ (02.01) в с. Пасіки-Зубрицькі, Львівського району, Львівської області, врахувавши пропозиції постійної комісії з питань земельних відносин, природокористування та екології, керуючись ст. 144 Конституції України, пп. 34 п. 1 ст. 26 Закону України “Про місцеве самоврядування в Україні”, ст.ст. 12, 116, 118, 121,122, 186-1 Земельного кодексу України, ст. 20 та п. 1 ст. 4-1 Закону України “Про державну реєстрацію речових прав на нерухоме майно та їх обтяжень” сесія Давидівської сільської ради

В И Р І Ш И Л А:

1. Відмовити гр. Катинському Тарасу Івановичу у дозволі на розробку проекту землеустрою щодо відведення у власність земельної ділянки, орієнтовною площею 0,2500 га для будівництва і обслуговування житлового будинку, господарських будівель і споруд (присадибна ділянка), код КВЦПЗ (02.01) в с. Пасіки-Зубрицькі, Львівського району, Львівської області, відповідно до п.5 ст.116 Земельного кодексу України (Земельні ділянки, які перебувають у власності чи користуванні громадян або юридичних осіб, передаються у власність чи користування за рішенням органів виконавчої влади чи органів місцевого самоврядування лише після припинення права власності чи користування ними в порядку, визначеному законом.
2. Контроль за виконанням даного рішення покласти на голову постійної комісії з питань земельних відносин, природокористування та екології Кінаша М.Ю.



Володимир КЕРНИЦЬКИЙ



УКРАЇНА
ДАВИДІВСЬКА СІЛЬСЬКА РАДА
Львівського району Львівської області
12-та сесія 8-го демократичного скликання

Р І Ш Е Н Н Я №514 - 12/2022

від 10 лютого 2022 року

Про розгляд заяви гр. Венгжин О.Я.

Заслухавши начальника відділу земельних ресурсів Давидівської сільської ради Собенка З.М., який зачитав заяву гр Венгжин Олега Ярославовича про надання дозволу на виготовлення проєкту землеустрою щодо відведення земельної ділянки та передачі у власність орієнтовною площею 0,1500 га для будівництва і обслуговування житлового будинку, господарських будівель і споруд (присадибна ділянка), код КВЦПЗ (02.01) в с. Горішній, Львівського району, Львівської області, врахувавши пропозиції постійної комісії з питань земельних відносин, природокористування та екології, керуючись ст. 144 Конституції України, пп. 34 п. 1 ст. 26 Закону України “Про місцеве самоврядування в Україні”, ст.ст. 12, 116, 118, 121,122, 186-1 Земельного кодексу України, ст. 20 та п. 1 ст. 4-1 Закону України “Про державну реєстрацію речових прав на нерухоме майно та їх обтяжень” сесія Давидівської сільської ради

ВИРІШИЛА:

1. Відмовити гр. Венгжин Олегу Ярославовичу у дозволі на розробку проєкту землеустрою щодо відведення у власність земельної ділянки, орієнтовною площею 0,1500 га для будівництва і обслуговування житлового будинку, господарських будівель і споруд (присадибна ділянка), код КВЦПЗ (02.01) в с. Горішній, Львівського району, Львівської області, відповідно до п. 7 ст. 118 Земельного кодексу України (невідповідність місця розташування земельної ділянки до “Генерального плану с. Пасіки-Зубрицькі Львівського району Львівської області”).
2. Контроль за виконанням даного рішення покласти на голову постійної комісії з питань земельних відносин, природокористування та екології Кінаша М.Ю.



Володимир КЕРНИЦЬКИЙ



УКРАЇНА
ДАВИДІВСЬКА СІЛЬСЬКА РАДА
Львівського району Львівської області
12-та сесія 8-го демократичного скликання

Р І Ш Е Н Н Я №515 - 12/2022

від 10 лютого 2022 року

Про розгляд заяви гр. Терих О.П.

Заслухавши начальника відділу земельних ресурсів Давидівської сільської ради Собенка З.М., який зачитав заяву гр. Териха Ореста Петровича про надання дозволу на виготовлення проекту землеустрою щодо відведення земельної ділянки у власність для ведення особистого селянського господарства орієнтовною площею 0,1200 га. в с. Старе Село Львівського району Львівської області, врахувавши пропозиції постійної комісії з питань земельних відносин, природокористування та екології, керуючись ст. 144 Конституції України, пп. 34 п. 1 ст. 26 Закону України "Про місцеве самоврядування в Україні", ст.ст. 12, 40, 116, 118, 121, 122, 186-1 Земельного кодексу України, ст. 20 та п. 1 ст. 4-1 Закону України "Про державну реєстрацію речових прав на нерухоме майно та їх обтяжень" сесія Давидівської сільської ради

В И Р І Ш И Л А:

1. Відмовити гр. Терих Оресту Петровичу в наданні дозволу на розробку проекту землеустрою щодо відведення у власність земельної ділянки, орієнтовною площею 0,1200 га для ведення особистого селянського господарства в с. Старе Село Львівського району Львівської області відповідно до п. 4. ст. 116 ЗК України (передача земельних ділянок безоплатно у власність громадян у межах норм проводиться один раз по кожному виду використання).
2. Контроль за виконанням даного рішення покласти на голову постійної комісії з питань земельних відносин, природокористування та екології Кінаша М.Ю.

Сільський голова



Володимир КЕРНИЦЬКИЙ



УКРАЇНА
ДАВИДІВСЬКА СІЛЬСЬКА РАДА
Львівського району Львівської області
12-та сесія 8-го демократичного скликання

Р І Ш Е Н Н Я №517 - 12/2022

від 10 лютого 2022 року

Про розгляд заяви ГП ПП Олександра Руденка

Заслухавши начальника відділу земельних ресурсів Давидівської сільської ради Собенка З.М., який запропонував зачитати службову записку начальника юридичного відділу Феданяка Р.В. та звернення голови ГП ПП «Ритм» Олександра Руденка щодо надання згоди на компенсацію втраченої земельної ділянки (шляхом заміни земельної ділянки), яка знаходиться у приватній власності Погребняк І.П., втрати наступили у зв'язку з проведенням робіт по «Капітальному ремонту (влаштуванні) транспортної розв'язки в одному рівні кільцевого типу з середнім діаметром центрального острівця на автомобільній дорозі загального користування державного значення М-06 Київ-Чоп в с. Чишки, Львівського району, Львівської області, врахувавши пропозиції постійної комісії з питань земельних відносин, природокористування та екології, керуючись ст. 116 «Підстави набуття права на землю із земель державної та комунальної власності», ст 141 «Підстави припинення права користування земельною ділянкою», ст 149 «Порядок вилучення земельних ділянок» Земельного кодексу України, сесія Давидівської сільської ради

ВИРІШИЛА:

1. Відмовити у наданні згоди щодо компенсації втраченої земельної ділянки (шляхом заміни земельної ділянки) в с. Чишки, Львівського району, Львівської області.
2. Контроль за виконанням даного рішення покласти на голову постійної комісії з питань земельних відносин, природокористування та екології Кінаша М.Ю.

Сільський голова



Володимир КЕРНИЦЬКИЙ



УКРАЇНА
ДАВИДІВСЬКА СІЛЬСЬКА РАДА
Львівського району Львівської області
12-та сесія 8-го демократичного скликання

Р І Ш Е Н Н Я №518 - 12/2022

від 10 лютого 2022 року

Про розгляд заяви Габа М.В.

Заслухавши начальника відділу земельних ресурсів Давидівської сільської ради Собенка З.М., який запропонував зачитати заяву гр. Габа Мар'яна Володимировича про надання дозволу на виготовлення проекту землеустрою щодо відведення земельної ділянки та передачі у власність орієнтовною площею 0,0100 га для будівництва індивідуальних гаражів код КВЦПЗ (02.06) в с. Чишки, Львівського району, Львівської області, врахувавши пропозиції постійної комісії з питань земельних відносин, природокористування та екології, керуючись пп. 34 ч. 1 ст. 26 Закону України "Про місцеве самоврядування в Україні", ст. 12, 40, 116, 122, 186 Земельного кодексу України, ст. 55 Закону України "Про землеустрій", ст. 20 та п. 1 ст. 4-1 Закону України "Про державну реєстрацію речових прав на нерухоме майно та їх обтяжень", сесія Давидівської сільської ради

В И Р І Ш И Л А:

1. Відмовити гр. Габа Мар'яну Володимировичу в наданні дозволу на розробку проекту землеустрою щодо відведення у власність земельної ділянки, орієнтовною площею 0,0100 га для будівництва індивідуальних гаражів код КВЦПЗ (02.06) в с. Чишки, Львівського району, Львівської області, відповідно до п. 7 ст. 118 Земельного кодексу України (невідповідність місця розташування земельної ділянки до "Генерального плану сіл Чишки, Соснівка Львівського району Львівської області").
2. Контроль за виконанням даного рішення покласти на голову постійної комісії з питань земельних відносин, природокористування та екології Кінаша М.Ю.

Сільський голова



Володимир КЕРНИЦЬКИЙ



УКРАЇНА
ДАВИДІВСЬКА СІЛЬСЬКА РАДА
Львівського району Львівської області
12-та сесія 8-го демократичного скликання

Р І Ш Е Н Н Я №519 - 12/2022

від 10 лютого 2022 року

Про розгляд заяви гр. Крайник Л.В.

Заслухавши начальника відділу земельних ресурсів Давидівської сільської ради Собенка З.М., який запропонував зачитати заяву гр. Крайник Любові Василівни про надання дозволу на виготовлення проекту землеустрою щодо відведення земельної ділянки та передачі у власність орієнтовною площею 0,8900 га для ведення особистого селянського господарства в с. Соснівка, Львівського району, Львівської області, врахувавши пропозиції постійної комісії з питань земельних відносин, природокористування та екології, керуючись пп. 34 ч. 1 ст. 26 Закону України "Про місцеве самоврядування в Україні", ст. 12, 40, 116, 122, 186 Земельного кодексу України, ст. 55 Закону України "Про землеустрій", ст. 20 та п. 1 ст. 4-1 Закону України "Про державну реєстрацію речових прав на нерухоме майно та їх обтяжень", сесія Давидівської сільської ради

В И Р І Ш И Л А:

1. Відмовити гр. Крайник Любові Василівні в наданні дозволу на розробку проекту землеустрою щодо відведення у власність земельної ділянки, орієнтовною площею 0,8900 га для ведення особистого селянського господарства в с. Соснівка, Львівського району, Львівської області, відповідно до п. 7 ст. 118 Земельного кодексу України (невідповідність місця розташування земельної ділянки до "Генерального плану сіл Чишки, Соснівка Львівського району Львівської області").
2. Контроль за виконанням даного рішення покласти на голову постійної комісії з питань земельних відносин, природокористування та екології Кінаша М.Ю.

Сільський голова



Володимир КЕРНИЦЬКИЙ



УКРАЇНА
ДАВИДІВСЬКА СІЛЬСЬКА РАДА
Львівського району Львівської області
12-та сесія 8-го демократичного скликання

РІШЕННЯ №520 - 12/2022

від 10 лютого 2022 року

Про розгляд заяви Зайко Я.М.

Заслухавши начальника відділу земельних ресурсів Давидівської сільської ради Собенка З.М., який запропонував зачитати заяву гр. Зайко Ярослава Михайловича про надання дозволу на виготовлення проекту землеустрою щодо відведення земельної ділянки та передачі у власність орієнтовною площею 0,1075 га для ведення особистого селянського господарства в с. Соснівка, Львівського району, Львівської області, врахувавши пропозиції постійної комісії з питань земельних відносин, природокористування та екології, керуючись пп. 34 ч. 1 ст. 186 Закону України "Про місцеве самоврядування в Україні", ст. 12, 40, 116, 122, п. 1 ст. 4-1 Закону України "Про державну реєстрацію речових прав на нерухоме майно та їх обтяжень", сесія Давидівської сільської ради

ВИРІШИЛА:

1. Відмовити гр. Зайко Ярославу Михайловичу в наданні дозволу на розробку проекту землеустрою щодо відведення у власність земельної ділянки, орієнтовною площею 0,1075 га для ведення особистого селянського господарства в с. Соснівка, Львівського району, Львівської області, відповідно до п. 7 ст. 118 Земельного кодексу України (невідповідність місця розташування земельної ділянки до "Генерального плану сіл Чишки Соснівка Львівського району Львівської області").
2. Контроль за виконанням даного рішення покласти на голову постійної комісії з питань земельних відносин, природокористування та екології Кінаша М.Ю.

Сільський голова



Володимир КЕРНИЦЬКИЙ



УКРАЇНА
ДАВИДІВСЬКА СІЛЬСЬКА РАДА
Львівського району Львівської області
12-та сесія 8-го демократичного скликання

РІШЕННЯ №521 - 12/2022

на 10 лютого 2022 року

Про розгляд заяви Габа В.Ю.

Заслухавши начальника відділу земельних ресурсів Давидівської сільської ради Собенка З.М., який запропонував зачитати заяву гр. Габа Володимира Юрійовича про надання дозволу на виготовлення проекту землеустрою щодо відведення земельної ділянки та передачі у власність орієнтовною площею 0,0100 га для будівництва індивідуальних гаражів код КВЦПЗ (02.06) в с. Чишки, Львівського району, Львівської області, врахувавши пропозиції постійної комісії з питань земельних відносин, природокористування та екології, керуючись пп. 34 ч. 1 ст. 26 Закону України "Про місцеве самоврядування в Україні", ст. 12, 40, 116, 122, 186 Земельного кодексу України, ст. 55 Закону України "Про землеустрій", ст. 20 та п. 1 ст. 4-1 Закону України "Про державну реєстрацію речових прав на нерухоме майно та їх обтяжень", сесія Давидівської сільської ради

ВИРІШИЛА:

1. Відмовити гр. Габа Володимиру Юрійовичу в наданні дозволу на розробку проекту землеустрою щодо відведення у власність земельної ділянки орієнтовною площею 0,0100 га для будівництва індивідуальних гаражів код КВЦПЗ (02.06) в с. Чишки, Львівського району, Львівської області, відповідно до п. 7 ст. 118 Земельного кодексу України (невідповідність місця розташування земельної ділянки до "Генерального плану сіл Чишки, Соснівки Львівського району Львівської області").
2. Контроль за виконанням даного рішення покласти на голову постійної комісії з питань земельних відносин, природокористування та екології Кінаша М.Ю.

Сільський голова



Володимир КЕРНИЦЬКИЙ



УКРАЇНА
ДАВИДІВСЬКА СІЛЬСЬКА РАДА
Львівського району Львівської області
12-та сесія 8-го демократичного скликання

Р І Ш Е Н Н Я №522 - 12/2022

від 10 лютого 2022 року

Про розгляд заяви Гвоздик С.В.

Заслухавши начальника відділу земельних ресурсів Давидівської сільської ради Собенка З.М., який запропонував зачитати заяву гр. Гвоздик Стаха Васильовича про надання дозволу на виготовлення проекту землеустрою щодо відведення земельної ділянки та передачі у власність орієнтовною площею 0,7600 га для ведення товарного сільськогосподарського виробництва на території Давидівської сільської ради, Львівського району, Львівської області, врахувавши пропозиції постійної комісії з питань земельних відносин, природокористування та екології, керуючись пп. 34 ч. 1 ст. 26 Закону України "Про місцеве самоврядування в Україні", ст. 12, 40, 116, 122, 186 Земельного кодексу України, ст. 55 Закону України "Про землеустрій", ст. 20 та п. 1 ст. 4-1 Закону України "Про державну реєстрацію речових прав на нерухоме майно та їх обтяжень", сесія Давидівської сільської ради

В И Р І Ш И Л А:

1. Відмовити гр. Гвоздик Стаху Васильовичу в наданні дозволу на розробку проекту землеустрою щодо відведення у власність земельної ділянки, орієнтовною площею 0,7600 га для ведення товарного сільськогосподарського виробництва на території Давидівської сільської ради, Львівського району, Львівської області відповідно до п. 6 ст. 118 Земельного кодексу України (відсутність графічних матеріалів, на яких зазначено місце розташування земельної ділянки).
2. Контроль за виконанням даного рішення покласти на голову постійної комісії з питань земельних відносин, природокористування та екології

Кінаша М.Ю.



Сільський голова

Володимир КЕРНИЦЬКИЙ



УКРАЇНА
ДАВИДІВСЬКА СІЛЬСЬКА РАДА
Львівського району Львівської області
12-та сесія 8-го демократичного скликання

Р І Ш Е Н Н Я №523 - 12/2022

від 10 лютого 2022 року

Про розгляд заяви Хоменко З.Я.

Заслухавши начальника відділу земельних ресурсів Давидівської сільської ради Собенка З.М., який запропонував зачитати заяву гр. Хоменко Зоряні Ярославівни про надання дозволу на виготовлення проекту землеустрою щодо відведення земельної ділянки та передачі у власність орієнтовною площею 0,9100 га для ведення товарного сільськогосподарського виробництва на території Давидівської сільської ради, Львівського району, Львівської області, врахувавши пропозиції постійної комісії з питань земельних відносин, природокористування та екології, керуючись пп. 34 ч. 1 ст. 26 Закону України "Про місцеве самоврядування в Україні", ст. 12, 40, 116, 122, 186 Земельного кодексу України, ст. 55 Закону України "Про землеустрій", ст. 20 та п. 1 ст. 4-1 Закону України "Про державну реєстрацію речових прав на нерухоме майно та їх обтяжень", сесія Давидівської сільської ради

В И Р І Ш И Л А:

1. Відмовити гр. Хоменко Зоряні Ярославівни в наданні дозволу на розробку проекту землеустрою щодо відведення у власність земельної ділянки, орієнтовною площею 0,9100 га для ведення товарного сільськогосподарського виробництва на території Давидівської сільської ради, Львівського району, Львівської області відповідно до п. 6 ст. 118 Земельного кодексу України (відсутність графічних матеріалів, на яких зазначено місце розташування земельної ділянки).
2. Контроль за виконанням даного рішення покласти на голову постійної комісії з питань земельних відносин, природокористування та екології Кінаша М.Ю.

Сільський голова



Володимир КЕРНИЦЬКИЙ



УКРАЇНА
ДАВИДІВСЬКА СІЛЬСЬКА РАДА
Львівського району Львівської області
12-та сесія 8-го демократичного скликання

Р І Ш Е Н Н Я №524 - 12/2022

19 лютого 2022 року

Про розгляд заяви Попик С.Я.

Заслухавши начальника відділу земельних ресурсів Давидівської сільської ради Собенка З.М., який запропонував зачитати заяву гр. Попик Святослава Ярославовича про надання дозволу на виготовлення проекту землеустрою щодо відведення земельної ділянки та передачі у власність земельною площею 0,1500 га для будівництва і обслуговування житлового будинку, господарських будівель і споруд (присадибна ділянка), код КВЦПЗ (02.01) в с. Березани, Львівського району, Львівської області, врахувавши пропозиції постійної комісії з питань земельних відносин, природокористування та екології, керуючись пп. 34 ч. 1 ст. 26 Закону України "Про місцеве самоврядування в Україні", ст. 12, 40, 116, 122, 186 Земельного кодексу України, ст. 35 Закону України "Про землеустрій", ст. 20 та п. 1 ст. 4-1 Закону України "Про державну реєстрацію речових прав на нерухоме майно та їх обтяжень", сесія Давидівської сільської ради

ВИРІШИЛА:

1. Відмовити гр. Попик Святославу Ярославовичу у дозволі на розробку проекту землеустрою щодо відведення у власність земельної ділянки, орієнтовною площею 0,1500 га для будівництва і обслуговування житлового будинку, господарських будівель і споруд (присадибна ділянка), код КВЦПЗ (02.01) в с. Березани, Львівського району, Львівської області, відповідно до п.5 ст.116 Земельного кодексу України (Земельні ділянки, які перебувають у власності чи користуванні громадян або юридичних осіб, передаються у власність чи користування за рішенням органів виконавчої влади чи органів місцевого самоврядування лише після припинення права власності чи користування ними в порядку, визначеному законом).
2. Контроль за виконанням даного рішення покласти на голову постійної комісії з питань земельних відносин, природокористування та екології Кінаша М.Ю.



Сільський голова

Володимир КЕРНИЦЬКИЙ



УКРАЇНА
ДАВИДІВСЬКА СІЛЬСЬКА РАДА
Львівського району Львівської області
12-та сесія 8-го демократичного скликання

Р І Ш Е Н Н Я №525 - 12/2022

від 10 лютого 2022 року

Про розгляд заяви гр. Лилик А.Я.

Заслухавши начальника відділу земельних ресурсів Давидівської сільської ради Кінаша З.М., який запропонував зачитати заяву гр. Лилик Андрія Ярославовича про отримання дозволу на виготовлення проекту землеустрою щодо відведення земельної ділянки та передачі у власність орієнтовною площею 0,0470 га для ведення садівництва в с. Березани, Львівського району, Львівської області, врахувавши пропозиції постійної комісії з питань земельних відносин, природокористування та екології, керуючись пп. 34 ст. 26 Закону України "Про місцеве самоврядування в Україні", ст. 12, 40, 116, 122, 123 Земельного кодексу України, ст. 55 Закону України "Про землеустрій", ст. 20 та п. 1 ст. 44 Закону України "Про державну реєстрацію речових прав на нерухоме майно та їх оборот", сесія Давидівської сільської ради

В И Р І Ш И Л А:

1. Відмовити гр. Лилик Андрію Ярославовичу в наданні дозволу на розробку проекту землеустрою щодо відведення у власність земельної ділянки, орієнтовною площею 0,0470 га для ведення садівництва в с. Березани, Львівського району, Львівської області у зв'язку з відсутністю графічних матеріалів бажаного місцерозташування земельної ділянки.
2. Контроль за виконанням даного рішення покласти на голову постійної комісії з питань земельних відносин, природокористування та екології Кінаша М.Ю.

Сільський голова



Володимир КЕРНИЦЬКИЙ



УКРАЇНА
ДАВИДІВСЬКА СІЛЬСЬКА РАДА
Львівського району Львівської області
12-та сесія 8-го демократичного скликання

Р І Ш Е Н Н Я №526 - 12/2022

від 10 лютого 2022 року

Про розгляд заяви гр. Горудько Т.Б.

Заслухавши начальника відділу земельних ресурсів Давидівської сільської ради Собенка З.М., який зачитав заяву гр. Горудько Тараса Богдановича про надання дозволу на розроблення проекту землеустрою щодо відведення земельної ділянки у власність для індивідуального садівництва, площею 0,1000 га в с. Кротошин Львівського району Львівської області, керуючись ст. 144 Конституції України, пп. 34 п. 1 ст. 26 Закону України "Про місцеве самоврядування в Україні", ст.ст. 12, 116, 118, 121, 122 Земельного кодексу України, врахувавши рекомендації постійної комісії з питань земельних відносин, природокористування та екології, сесія Давидівської сільської ради

ВИРШИЛА:

1. Відмовити гр. Горудько Тарасу Богдановичу в наданні дозволу на розробку проекту землеустрою щодо відведення у власність земельної ділянки, орієнтовною площею 0,1000 га для індивідуального садівництва в с. Кротошин Львівського району Львівської області, відповідно до п. 7 ст. 118 Земельного кодексу України (невідповідність місця розташування земельної ділянки вимогам "Генерального плану с. Кротошин Пустомитівського району Львівської області").
2. Контроль за виконанням даного рішення покласти на голову постійної комісії з питань земельних відносин, природокористування та екології Кінаша М.Ю.

Сільський голова



Володимир КЕРНИЦЬКИЙ

10529

РЕЗУЛЬТАТИ ГОЛОСУВАННЯ ДАВІДІВСЬКА СІЛЬСЬКА РАДА

Рішення №

Рішення № 527-12/2022

Групування питань порядку денного

№ п/п	ПІБ	За	Проти	Утримався	Відсутній
1	Керницький Володимир Михайлович	✓			
2	Бабенко Ігор Іванович	✓			
3	Біда Роман Богданович	✓			
4	Бортнічук Елена Олександрівна	✓			
5	Брегін Андрій Іванович				✓
6	Бульба Остап Стефанович	✓			
7	Верходай Володимир Любомирович				✓
8	Винник Ігор Олегович	✓			
9	Вульчак Андрій Васильович	✓			
10	Гнатів Ірина Леонідівна	✓			
11	Данилюк Олег Петрович	✓			
12	Допілка Микола Ярославович	✓			
13	Дунець Роман Ярославович	✓			
14	Камінський Мар'ян Володимирович	✓			
15	Кінаш Мирослав Юрійович	✓			
16	Кухарський Ігор Ярославович	✓			
17	Клименко Олександр Олександрович	✓			
18	Кришталь Світлана Михайлівна	✓			
19	Босий Роман Миколайович				✓
20	Малиш Богдан Андрійович	✓			
21	Марценюк Назар Олександрович	✓			
22	Подвірна Наталія Степанівна	✓			
23	Сухарина Андрій Теодорович	✓			
24	Удуд Петро Іванович	✓			
25	Филь Ярослав Миронович	✓			
26	Черна Гарас Ігорович	✓			
27	Читайло Степан Степанович	✓			

ВСЬОГО: 24 (0) (0) 3

Рішення :

прийнято

не прийнято

Група комісії:
Григорук І.
Григорук Н.
Григорук І.

[Handwritten signatures]



УКРАЇНА
ДАВИДІВСЬКА СІЛЬСЬКА РАДА
Львівського району Львівської області
12-та сесія 8-го демократичного скликання

РІШЕННЯ №527 - 12/2022

від 10 лютого 2022 року

Про групування питань порядку денного
для голосування пакетом

Заслухавши пропозицію секретаря Давидівської сільської ради, Андрія Сухарини,
щодо згрупування питань порядку денного, для голосування пакетом та відповідно до
пункту 53 Регламенту Давидівської сільської ради, Давидівська сільська рада

ВИРІШИЛА:

1. Згрупувати питання порядку денного з №530 по №535 для голосування та присвоїти кожному з них окремий № рішення;
2. Секретарю ради зафіксувати дане рішення в протоколі XII-ої сесії VIII-го демократичного скликання Давидівської сільської ради;
3. Контроль за виконанням даного рішення покласти на секретаря ради, Андрія Сухарину.

Сільський голова



Володимир КЕРНИЦЬКИЙ

530-535

РЕЗУЛЬТАТИ ГОЛОСУВАННЯ
ДАВІДІВСЬКА СІЛЬСЬКА РАДА

Рішення №

Рішення №
528-12/2022

533-12/2022

Питання: порядку денною
з N 530 по N 535

№ п/п	ПІБ	За	Проти	Утримався	Відсутній
1	Керницький Володимир Михайлович	✓			
2	Бабенко Ігор Іванович	✓			
3	Біда Роман Богданович	✓			
4	Бортнічук Олена Олександрівна	✓			
5	Брегін Андрій Іванович				✓
6	Бульба Остап Стефанович	✓			
7	Верходай Володимир Любомирович				✓
8	Винник Ігор Олегович	✓			
9	Вульчак Андрій Васильович	✓			
10	Гнатів Ірина Леонідівна	✓			
11	Данилюк Олег Петрович	✓			
12	Допілка Микола Ярославович	✓			
13	Дунець Роман Ярославович	✓			
14	Камінський Мар'ян Володимирович	✓			
15	Кінаш Мирослав Юрійович	✓			
16	Кухарський Ігор Ярославович	✓			
17	Клименко Олександр Олександрович	✓			
18	Кришталь Світлана Михайлівна	✓			
19	Босий Роман Миколайович				✓
20	Малиш Богдан Андрійович	✓			
21	Марценюк Назар Олександрович	✓			
22	Подвірна Наталія Степанівна	✓			
23	Сухарина Андрій Теодорович	✓			
24	Удуд Петро Іванович	✓			
25	Филь Ярослав Миронович	✓			
26	Черна Тарас Ігорович	✓			
27	Читайло Степан Степанович	✓			

ВСЬОГО: 24 (0) (0) 3

Рішення :

прийнято

не прийнято

Завідувач комісія:
Т.І.
І.І.
І.І.

[Handwritten signatures]



УКРАЇНА
ДАВИДІВСЬКА СІЛЬСЬКА РАДА
Львівського району Львівської області
12-та сесія 8-го демократичного скликання

Р І Ш Е Н Н Я №528 - 12/2022

від 10 лютого 2022 року


Про внесення змін до рішення
сесії Давидівської сільської ради

Заслухавши начальника відділу земельних ресурсів Давидівської сільської ради Собенка З.М., який зачитав заяву гр. Шалай Світлани Богданівни про внесення змін до рішення сесії Давидівської сільської ради від 03.06.2021 року за № 190-6/2021 "Про затвердження технічної документації із землеустрою щодо встановлення меж земельної ділянки в натурі (на місцевості) гр. Карпін А.В., Шалай С.Б. для БОЖБ в с. Черепин", а саме в частині кадастрового номеру, врахувавши пропозиції постійної комісії з питань земельних відносин, природокористування та екології, керуючись пп. 34 ч. 1 ст. 26 Закону України "Про місцеве самоврядування в Україні", ст.ст. 12, 40, 116, 122, 186 Земельного кодексу України, ст. 55 Закону України "Про землеустрій", ст. 20 та п. 1 ст. 4-1 Закону України "Про державну реєстрацію речових прав на нерухоме майно та їх обтяжень", сесія Давидівської сільської ради

В И Р І Ш И Л А:

1. Внести зміни до рішення VI-ї сесії VIII-го демократичного скликання № 190-6/2021 від 03 червня 2021 року "Про затвердження технічної документації із землеустрою щодо встановлення меж земельної ділянки в натурі (на місцевості) гр. Карпін А.В., Шалай С.Б. для БОЖБ в с. Черепин", в частині зміни кадастрового номера та викласти п. 2 в наступній редакції:
Передати у спільну сумісну власність гр. Карпін Анні Василівні, гр. Шалай Світлани Богданівни земельну ділянку, площею 0,2500 га, за кадастровим номером 4623682400:02:003:0074 для будівництва і обслуговування житлового будинку, господарських будівель та споруд в с. Черепин Львівського району Львівської області.
2. Контроль за виконанням даного рішення покласти на голову постійної комісії з питань земельних відносин, природокористування та екології Кінаша М.Ю.

Володимир КЕРНИЦЬКИЙ





УКРАЇНА
ДАВИДІВСЬКА СІЛЬСЬКА РАДА
Львівського району Львівської області
12-та сесія 8-го демократичного скликання

Р І Ш Е Н Н Я №529 - 12/2022

від 10 лютого 2022 року

Про внесення змін в рішення
№193-9/2021 від 31.08.2021р.
в с. Старе Село

Заслухавши начальника відділу земельних ресурсів Давидівської сільської ради Кінаша М.Ю., який зачитав заяву гр. Саврук Назарія Ігоровича про внесення змін в рішення сесії Давидівської сільської ради №193-9/2021 від 31 серпня 2021 р. у зв'язку з допущеною помилкою в імені, а саме «Саврук Назар Ігорович» змінити на «Саврук Назарій Ігорович», врахувавши пропозиції постійної комісії з питань земельних відносин, природокористування та екології, керуючись ст. 144 Конституції України, ст. 34 п. 1 ст. 26 Закону України «Про місцеве самоврядування в Україні», ст.ст. 12, 116, 118, 121, 122, 186-1 Земельного кодексу України, ст. 20 та п. 1 ст. 4-1 Закону України «Про державну реєстрацію речових прав на нерухоме майно та їх обтяжень» ст. Давидівської сільської ради

В И Р І Ш И Л А:

Внести зміни в рішення сесії Давидівської сільської ради №193-9/2021 від 31 серпня 2021 р., викласти в наступній редакції:
Завершити проект землеустрою щодо відведення земельної ділянки гр. Саврук Назарію Ігоровичу у власність для ведення садівництва в с. Старе Село Львівського району Львівської області.
Передати у власність гр. Саврук Назарію Ігоровичу земельну ділянку, площею 0,1000 га, за кадастровим номером 4623687100:04:000:0052 для ведення садівництва в с. Старе Село Львівського району Львівської області.
Реєстрацію речового права власності на земельну ділянку гр. Саврук Назарію Ігоровичу провести за власні кошти.
Контроль за виконанням даного рішення покласти на голову постійної комісії з питань земельних відносин, природокористування та екології Кінаша М.Ю

Сільський голова



Володимир КЕРНИЦЬКИЙ



УКРАЇНА

ДАВИДІВСЬКА СІЛЬСЬКА РАДА
Львівського району Львівської області
12-та сесія 8-го демократичного скликання

Р І Ш Е Н Н Я №530 - 12/2022

від 10 лютого 2022 року

Про внесення змін та доповнень
до рішення № 536-10/2021
від 03.11.2021р.

Заслухавши начальника відділу земельних ресурсів Давидівської сільської ради Собенка З.М., який зачитав заяву Гонтар Ірини Петрівни про внесення змін в рішення сесії Давидівської сільської ради від 31.серпня 2021 року № 220-9/2021 у зв'язку з допущеною помилкою в площі земельної ділянки (0,1500 га замінити на 0,1827 га), керуючись пп. 34 п. 1 ст. 26 Закону України "Про місцеве самоврядування в Україні", ст.ст. 12, 122, 127, 134-139 Земельного кодексу України, прийнявши до уваги пропозиції постійної комісії з питань земельних відносин, природокористування та екології, сесія Давидівської сільської ради

ВИРІШИЛА:

Внести зміни в п.1. рішення сесії Давидівської сільської ради від 31.серпня 2021 року № 220-9/2021 у зв'язку з допущеною помилкою в площі земельної ділянки (0,1500 га замінити на 0,1827 га) і викласти п.1.в наступній редакції :

1.Надати гр. Гонтар Ірині Петрівні дозвіл на розробку проекту землеустрою щодо відведення у власність земельної ділянки, орієнтовною площею 0,1827 га для будівництва та обслуговування житлового будинку, господарських будівель та споруд(код КВЦПЗ – 02.01) в с. Чишки, Львівського району, Львівської області.

2.Гр. Гонтар Ірині Петрівні , погоджений у встановленому порядку проект землеустрою щодо відведення земельної ділянки у власність подати на розгляд та затвердження сесії Давидівської сільської ради.

3.Контроль за виконанням даного рішення покласти на голову постійної комісії з питань земельних відносин, природокористування та екології Кінаша М.Ю.

Сільський голова



Володимир КЕРНИЦЬКИЙ



УКРАЇНА
ДАВИДІВСЬКА СІЛЬСЬКА РАДА
Львівського району Львівської області
12-та сесія 8-го демократичного скликання

Р І Ш Е Н Н 531 - 12/2022

від 10 лютого 2022 року

Про внесення змін в рішення сесії
Давидівської сільської ради
№ 396 - 10/2021 від 03.11.2021р.

Заслухавши начальника відділу земельних ресурсів Давидівської сільської ради Собенка З.М., який запропонував внести зміни в п.2. рішення сесії Давидівської сільської ради № 396 - 10/2021 від 03.11.2021р. «Про затвердження технічної документації з нормативної грошової оцінки земель населених пунктів с. Соснівка Давидівської сільської ради», взявши до уваги висновок Головного управління Держгеокадастру у Львівській області № 43-21 від 19 січня 2021 року, керуючись ст. 144 Конституції України, ст. 26 Закону України «Про місцеве самоврядування в Україні», ст.ст. 5, 23 Закону України «Про оцінку земель» Законом України № 2498-VIII від 10.07.2018 року «Про внесення змін до деяких законодавчих актів України», врахувавши пропозиції постійної комісії з питань земельних відносин, будівництва, архітектури та просторового планування, Давидівська сільська рада

В И Р І Ш И Л А:

Внести зміни в п.2. рішення сесії Давидівської сільської ради № 396 - 10/2021 від 03.11.2021р. «Про затвердження технічної документації з нормативної грошової оцінки земель населених пунктів с. Соснівка Давидівської сільської ради».

Викласти п.2. в наступній редакції :

2. Ввести в дію нормативно грошову оцінку земель с. Соснівка з 01.07.2022 року.

3. Контроль за виконанням даного рішення покласти на голову постійної комісії з питань земельних відносин, природокористування та екології Кінаша М.Ю.

Сільський голова



Володимир КЕРНИЦЬКИЙ



УКРАЇНА
ДАВИДІВСЬКА СІЛЬСЬКА РАДА
Львівського району Львівської області
12-та сесія 8-го демократичного скликання

Р І Ш Е Н Н Я №532 - 12/2022

від 10 лютого 2022 року

Про внесення змін до рішення сесії
Винничківської сільської ради

Заслухавши начальника відділу земельних ресурсів Давидівської сільської ради Собенка З.М., який зачитав заяву гр. Боцій Юрія Михайловича про внесення змін в рішення сесії Винничківської сільської ради від 22.07.2011 року за № 53, а саме в пункті 1 внести кадастровий номер, врахувавши пропозиції постійної комісії з питань земельних відносин, природокористування та екології, керуючись ст. 144 Конституції України, пп. 34 п. 1 ст. 26 Закону України "Про місцеве самоврядування в Україні", ст.ст. 12, 40, 116, 118, 121, 122, 186 Земельного кодексу України, ст. 20 та п. 1 ст. 4-1 Закону України "Про державну реєстрацію речових прав на нерухоме майно та їх обтяжень", сесія Давидівської сільської ради

В И Р І Ш И Л А:

1. Внести зміни до рішення 5-ої сесії 6-го демократичного скликання Винничківської сільської ради № 53 від 22 липня 2011 року "Про передачу безоплатно у власність земельної ділянки для будівництва і обслуговування житлового будинку та господарських споруд", в частині присвоєння кадастрового номера.
2. Присвоїти кадастровий номер 4623681200:01:001:0177 земельній ділянці, площею 0,1500 га для будівництва і обслуговування житлового будинку, господарських будівель і споруд (присадибна ділянка) в с. Виннички Львівського району Львівської області.
3. Реєстрацію речового права власності на земельну ділянку гр. Боцій Юрію Михайловичу провести за власні кошти.
4. Контроль за виконанням даного рішення покласти на голову постійної комісії з питань земельних відносин, природокористування та екології Кінаша М.Ю.

Сільський голова

Володимир КЕРНИЦЬКИЙ





УКРАЇНА
ДАВИДІВСЬКА СІЛЬСЬКА РАДА
Львівського району Львівської області
12-та сесія 8-го демократичного скликання

Р І Ш Е Н Н Я №533 - 12/2022

від 10 лютого 2022 року

Про внесення змін в рішення сесії № 418-6/2021
від 03 червня 2021 р Давидівської сільської ради

Заступивши начальника відділу земельних ресурсів Давидівської сільської ради Кінаша М.Ю., який запропонував внести зміни в рішення № 418-6/2021 від 03 червня 2021 року сесії Давидівської сільської ради, врахувавши пропозиції постійної комісії з питань земельних відносин, природокористування та екології, керуючись ст. 26 Закону України "Про місцеве самоврядування в Україні", ст. 33 Закону України "Про оренду землі", ст. ст. 124, 134 Земельного кодексу України, ст. 20 та п. 1 ст. 4-1 Закону України "Про реєстрацію речових прав на нерухоме майно та їх обтяжень" сесія Давидівської сільської ради

ВИРІШИЛА:

- Внести зміни в рішення сесії № 418-6/2021 від 03 червня 2021 р Давидівської сільської ради та викласти в наступній редакції:
- Затвердити проект землеустрою щодо відведення земельної ділянки площею 0,1 га за кадастровим номером 4623684400:11:000:0253 в оренду для обслуговування нежитлових приміщень в с. Гаї, Львівського району, Львівської області.
- Передати в оренду гр. Стасик Ігорю Ярославовичу та гр. Яцишин Богдану Степановичу земельну ділянку для обслуговування нежитлових приміщень площею 0,1 га за кадастровим номером 4623684400:11:000:0253 в с. Гаї, Львівського району, Львівської області терміном на 10 (десять) років
- Встановити розмір орендної плати 5 (п'ять) % від нормативно грошової оцінки земельної ділянки з врахуванням щорічної індексації.
- Доручити сільському голові Керницькому В.М. укласти договір оренди землі.
- Реєстрацію договору оренди на земельну ділянку гр. Стасик Ігорю Ярославовичу та Яцишин Богдану Степановичу провести за власні кошти.
- Контроль за виконанням даного рішення покласти на голову постійної комісії з питань земельних відносин, природокористування та екології Кінаша М.Ю.

Сільський голова



Володимир КЕРНИЦЬКИЙ

№536

РЕЗУЛЬТАТИ ГОЛОСУВАННЯ
ДАВИДІВСЬКА СІЛЬСЬКА РАДА

Рішення №

Рішення № 534-12/2022

числ. розгов. окремих дем. г/в/а/п/и

№ п/п	ПІБ	За	Проти	Утримався	Відсутній
1	Керницький Володимир Михайлович	✓			
2	Бабенко Ігор Іванович	✓			
3	Біда Роман Богданович	✓			
4	Бортнічук Олена Олександрівна	✓			
5	Брегін Андрій Іванович				✓
6	Бульба Остап Стефанович	✓			
7	Верходай Володимир Любомирович				✓
8	Винник Ігор Олегович	✓			
9	Вульчак Андрій Васильович	✓			
10	Гнатів Ірина Леонідівна	✓			
11	Данилюк Олег Петрович	✓			
12	Допілка Микола Ярославович	✓			
13	Дунець Роман Ярославович	✓			
14	Камінський Мар'ян Володимирович	✓			
15	Кінаш Мирослав Юрійович	✓			
16	Кухарський Ігор Ярославович	✓			
17	Клименко Олександр Олександрович	✓			
18	Кришталь Світлана Михайлівна	✓			
19	Босий Роман Миколайович				✓
20	Малиш Богдан Андрійович	✓			
21	Марценюк Назар Олександрович	✓			
22	Подвірна Наталія Степанівна	✓			
23	Сухарина Андрій Теодорович	✓			
24	Удуд Петро Іванович	✓			
25	Филь Ярослав Миронович	✓			
26	Черна Тарас Ігорович	✓			
27	Читайло Степан Степанович	✓			
	ВСЬОГО:	24	0	0	3

Рішення :

прийнято

не прийнято

підписи:
Т.І.
Корнєв
Корнєв
Кухарський

[Handwritten signature]

537

РЕЗУЛЬТАТИ ГОЛОСУВАННЯ
ДАВИДІВСЬКА СІЛЬСЬКА РАДА

Рішення №

Рішення № 535-12/2022

пр. Подільське гр. Степаненко А.

№ п/п	ПІБ	За	Проти	Утримався	Відсутній
1	Керницький Володимир Михайлович	✓			
2	Бабенко Ігор Іванович	✓			
3	Біда Роман Богданович	✓			
4	Бортнічук Олена Олександрівна	✓			
5	Брегін Андрій Іванович				✓
6	Бульба Остап Стефанович	✓			
7	Верходай Володимир Любомирович				✓
8	Винник Ігор Олегович	✓			
9	Вульчак Андрій Васильович	✓			
10	Гнатів Ірина Леонідівна	✓			
11	Данилюк Олег Петрович	✓			
12	Допілка Микола Ярославович	✓			
13	Дунець Роман Ярославович	✓			
14	Камінський Мар'ян Володимирович	✓			
15	Кішаш Мирослав Юрійович	✓			
16	Кухарський Ігор Ярославович	✓			
17	Клименко Олександр Олександрович	✓			
18	Кришталь Світлана Михайлівна	✓			
19	Босий Роман Миколайович				✓
20	Малиш Богдан Андрійович	✓			
21	Марценюк Назар Олександрович	✓			
22	Подвірна Наталія Степанівна	✓			
23	Сухарина Андрій Теодорович	✓			
24	Удуд Петро Іванович	✓			
25	Филь Ярослав Миронович	✓			
26	Черна Тарас Ігорович	✓			
27	Читайло Степан Степанович	✓			
ВСЬОГО:		24	0	0	3

Рішення :

прийнято

не прийнято

Копія: Т.І. Степаненко А.

[Handwritten signatures]

№ 538

РЕЗУЛЬТАТИ ГОЛОСУВАННЯ
ДАВІДІВСЬКА СЕЛЬСЬКА РАДА

Рішення №

536 12/20/22
Рішення №

Присутні

Владача з'єднаних

№ п/п	Ім'я	В	Проти	Утримався	Відсутній
1	Керницький Володимир Михайлович	✓			
2	Бабенко Ігор Іванович	✓			
3	Біда Роман Богданович	✓			
4	Бортнічук Олена Олександрівна	✓			
5	Брегін Андрій Іванович	✓			✓
6	Бульба Остап Стефанович	✓			
7	Верходай Володимир Любомирович	✓			✓
8	Винник Ігор Олегович	✓			
9	Вульчак Андрій Васильович	✓			
10	Гнатів Ірина Леонідівна	✓			
11	Данилюк Олег Петрович	✓			
12	Допілка Микола Ярославович	✓			
13	Дунець Роман Ярославович	✓			
14	Камінський Мар'ян Володимирович	✓			
15	Кінаш Мирослав Юрійович	✓			
16	Кухарський Ігор Ярославович	✓			
17	Клименко Олександр Олександрович	✓			
18	Кришталь Світлана Михайлівна	✓			
19	Босий Роман Миколайович	✓			✓
20	Малиш Богдан Андрійович	✓			
21	Марценюк Назар Олександрович	✓			
22	Подвірня Наталія Степанівна	✓			
23	Сухарина Андрій Теодорович	✓			
24	Удуд Петро Іванович	✓			
25	Филь Ярослав Миронович	✓			
26	Черна Тарас Ігорович	✓			
	Читайло Степан Степанович	✓			
	ВСЬОГО:	24	⊖	⊖	3

Рішення :

прийнято

не прийнято

Члени комісія:

Черна Т.І.
Тодорук Н.
Кухарський І.

[Handwritten signatures]



УКРАЇНА
ДАВИДІВСЬКА СІЛЬСЬКА РАДА
Львівського району Львівської області
12-та сесія 8-го демократичного скликання

Р І Ш Е Н Н Я №536 - 12/2022

від 10 лютого 2022 року

Про видачу дубліката “Сертифіката на право приватної власності на землю (середню земельну частку)” гр. Собенку С.І.

Заслухавши начальника відділу земельних ресурсів Давидівської сільської ради Собенка З.М., який зачитав заяву гр. Собенка Степана Івановича про надання дозволу на видачу дубліката втраченого сертифіката серії ЛВ № 133896, виданого 07.03.1997 року на прізвище Собенко Іван Миколайович, на площу 1,70 га на підставі розпорядження Пустомитівської РДА від 28.07.1995 року № 21, керуючись ст. 26 Закону України “Про місцеве самоврядування в Україні”, ст.ст. 12, 22, 116, 118, 121, 122 Земельного кодексу України, Законом України № 2498 від 10 липня 2018 року “Про внесення змін до деяких законодавчих актів України щодо вирішення питання колективної власності на землю, удосконалення правил землекористування у масивах земель сільськогосподарського призначення, запобігання рейдерству та стимулювання зрошення в Україні”, ст. 1 Закону України “Про порядок виділення в натурі (на місцевості) земельних ділянок власникам земельних часток (паїв)” від 05.06.2003 № 899-IV, врахувавши рекомендації постійної комісії з питань земельних відносин, природокористування та екології, сесія Давидівської сільської ради

В И Р І Ш И Л А:

1. Не заперечувати щодо видачі гр. Собенку Степану Івановичу дубліката втраченого “Сертифіката на право приватної власності на землю (середню земельну частку)” серії ЛВ № 133896, виданого 07.03.1997 року на прізвище Собенко Іван Миколайович, на площу 1,70 га, з них рілля 1,34 га та кормові угіддя 0,36 га на підставі розпорядження Пустомитівської РДА Львівської області від 28.07.1995 року № 21.
2. Контроль за виконанням даного рішення покласти на голову постійної комісії з питань земельних відносин, природокористування та екології Кінаша М.Ю.

Сільський голова



Володимир КЕРНИЦЬКИЙ

539

РЕЗУЛЬТАТИ ГОЛОСУВАННЯ
ДАВІДІВСЬКА СІЛЬСЬКА РАДА

Рішення №

537 12/2022
Рішення №

Визначення членів
Воробей

ПІБ	За	Проти	Утримався	Відсутній
Керницький Володимир Михайлович	✓			
Кабенко Ігор Іванович	✓			
Кал Роман Богданович	✓			
Курчичук Олена Олександрівна	✓			
Куртін Андрій Іванович	✓			✓
Кульба Остап Стефанович	✓			
Верхалай Володимир Любомирович	✓			✓
Винник Ігор Олегович	✓			
Вальчак Андрій Васильович	✓			
Гнатів Ірина Леонідівна	✓			
Данилюк Олег Петрович	✓			
Допілка Микола Ярославович	✓			
Дунець Роман Ярославович	✓			
Камінський Мар'ян Володимирович	✓			
Кінаш Мирослав Юрійович	✓			
Кухарський Ігор Ярославович	✓			
Клименко Олександр Олександрович	✓			
Кришталь Світлана Михайлівна	✓			
Кисий Роман Миколайович	✓			✓
Калиш Богдан Андрійович	✓			
Марценюк Назар Олександрович	✓			
Подвірня Наталія Степанівна	✓			
Сухарина Андрій Теодорович	✓			
Удід Петро Іванович	✓			
Удід Ярослав Миронович	✓			
Черня Гарас Ігорович	✓			
Чайченко Степан Степанович	✓			

Рішення :
 Всього: 24 () () 3
 прийнято
 не прийнято

[Handwritten signatures]



УКРАЇНА
ДАВИДІВСЬКА СІЛЬСЬКА РАДА
Львівського району Львівської області
12-та сесія 8-го демократичного скликання

Р І Ш Е Н Н Я №537 - 12/2022

10 лютого 2022 року

визнання рішення сесії Давидівської сільської ради таким, що втратило чинність

виступавши начальника відділу земельних ресурсів Давидівської сільської ради Іванівни про визнання таким, що втратило чинність рішення сесії Давидівської сільської ради № 232-6/2021 від 03.06.2021 року, прийняте по заяві громадянина Р.П. про передачу йому у приватну власність земельної ділянки, площею 0,2500 га, кадастровий номер 4623681200:03:002:0140 для будівництва і експлуатації житлового будинку, господарських будівель та споруд у с. Дмитровичі, вул. Шкільна, 7, керуючись ст. 144 Конституції України, пп. 34 п. 1 ст. 117 Закону України "Про місцеве самоврядування в Україні", ст.ст. 12, 122, 140 Закону України "Про місцеве самоврядування в Україні", ст.ст. 12, 122, 140 Кодексу України про адміністративні правопорушення, ст.ст. 12, 122, 140 Кодексу України про адміністративні правопорушення

ВИРІШИЛА:

визнати рішення сесії Давидівської сільської ради № 232-6/2021 від 03 червня 2021 року "Про затвердження технічної документації із землеустрою щодо встановлення меж земельної ділянки в натурі (на місцевості) гр. Федерлян Р.П. в с. БОЖЬ в с. Дмитровичі" таким, що втратило чинність, в зв'язку зі смертю громадянина.

З метою виконання даного рішення покласти на голову постійної комісії з земельних відносин, природокористування та екології Кінаша М.Ю.

сільський голова



Володимир КЕРНИЦЬКИЙ

540

РЕЗУЛЬТАТИ ГОЛОСУВАННЯ ДАВИДІВСЬКА СІЛЬСЬКА РАДА

Рішення №

538-19/2022
Рішення №

реєстрація релігійних прав

ПІБ	За	Проти	Утримався	Відсутній
Керницький Володимир Михайлович	✓			
Кабенко Ігор Іванович	✓			
Біла Роман Богданович	✓			
Бортнічук Олена Олександрівна	✓			
Брегін Андрій Іванович				✓
Бульба Остап Стефанович	✓			
Верходай Володимир Любомирович				✓
Винник Ігор Олегович	✓			
Вульчак Андрій Васильович	✓			
Гнатів Ірина Леонідівна	✓			
Данилюк Олег Петрович	✓			
Допілка Микола Ярославович	✓			
Дунець Роман Ярославович	✓			
Камінський Мар'ян Володимирович	✓			
Кінаш Мирослав Юрійович	✓			
Кухарський Ігор Ярославович	✓			
Клименко Олександр Олександрович	✓			
Кришталь Світлана Михайлівна	✓			
Босий Роман Миколайович				✓
Малиш Богдан Андрійович	✓			
Марценюк Назар Олександрович	✓			
Подвірна Наталія Степанівна	✓			
Сухарина Андрій Геодорович	✓			
Удуд Петро Іванович	✓			
Филь Ярослав Миронович	✓			
Черна Тарас Ігорович	✓			
Читайло Степан Степанович	✓			

ВСЬОГО: 24 (✓) (⊖) 3
 прийнято не прийнято

Рішення:
 П.І.
 релігійні права

[Handwritten signature]



УКРАЇНА
ДАВИДІВСЬКА СІЛЬСЬКА РАДА
Львівського району Львівської області
12-та сесія 8-го демократичного скликання

Р І Ш Е Н Н Я № 538-12/2022

10 лютого 2022 року

Запровадивши начальника відділу земельних ресурсів Давидівської сільської ради Кінаша З.М., який запропонував зареєструвати за Давидівською сільською радою речове право на земельні ділянки:

- площею 0,0187 га, кадастровий номер 4623685100:04:000:0432,
- площею 0,6500 га, кадастровий номер 4623683500:03:000:0155,
- площею 13,7943 га, кадастровий номер 4623683500:03:000:0156

на території Давидівської сільської ради, Львівського району, Львівської області, звавши пропозиції постійної комісії з питань земельних відносин, природокористування та екології, керуючись ст. 144 Конституції України, пп. 34 п. 2 Закону України "Про місцеве самоврядування в Україні", ст. 12, 116, 118, 186-1 Земельного кодексу України, ст. 20 та п. 1 ст. 4-1 Закону України "Про державну реєстрацію речових прав на нерухоме майно та їх обтяжень" сесія Давидівської сільської ради:

ВИРІШИЛА:

Зареєструвати за Давидівською сільською радою речове право на земельні ділянки:

- площею 0,0187 га, кадастровий номер 4623685100:04:000:0432,
- площею 0,6500 га, кадастровий номер 4623683500:03:000:0155,
- площею 13,7943 га, кадастровий номер 4623683500:03:000:0156

на території Давидівської сільської ради, Львівського району, Львівської області.

Контроль за виконанням даного рішення покласти на голову постійної комісії з питань земельних відносин, природокористування та екології Кінаша М.Ю.

Сільський голова



Володимир КЕРНИЦЬКИЙ



УКРАЇНА
ДАВИДІВСЬКА СІЛЬСЬКА РАДА
Львівського району Львівської області
12-та сесія 8-го демократичного скликання

Р І Ш Е Н Н Я № 539-12/2022

10 лютого 2022 року

про укладання додаткової угоди до
договору оренди землі з ТЗОВ "БіоГумос"

Заслухавши начальника відділу земельних ресурсів Давидівської сільської ради Собенка З.М., який зачитав заяву директора ТЗОВ "БіоГумос" Дениса Банкова про заключення Додаткової угоди до "Договору оренди землі" від 10.10.2004 року № 31 між районною держадміністрацією і ТЗОВ "БіоГумос" на земельну ділянку, площею 40,0765 га, кадастровий номер 4623681200:07:000:0036 для видобутку торфу, врахувавши пропозиції постійної комісії з питань земельних відносин, природокористування та екології, керуючись ст. 26 Закону України "Про місцеве самоврядування в Україні", ст. 33 Закону України "Про оренду землі", ст.ст. 2, 93, 124 Земельного кодексу України, Законом України "Про внесення змін до деяких законодавчих актів України щодо вдосконалення системи управління та регуляції у сфері земельних відносин" від 28 квітня 2021 року № 1423-ІХ, сесія Давидівської сільської ради

В И Р І Ш И Л А:

Укласти з ТЗОВ "БіоГумос" додаткову угоду до існуючого договору оренди земельної ділянки, площею 40,0765 га, кадастровий номер 4623681200:07:000:0036 для розміщення та експлуатації основних, підсобних і допоміжних будівель та споруд підприємствами, що пов'язані з користуванням надрами на території Давидівської сільської ради Львівського району Львівської області, з орендною платою в розмірі 5 (п'ять) % від нормативно-грошової оцінки, з врахуванням щорічної індексації. Розмір орендної плати може переглядатися 1 (один) раз в рік.

Доручити сільському голові Керницькому В.М. укласти додаткову угоду щодо оренди землі.

Реєстрацію додаткової угоди щодо оренди земельної ділянки ТЗОВ "БіоГумос" провести за власні кошти.

Контроль за виконанням даного рішення покласти на голову постійної комісії з питань земельних відносин, природокористування та екології Кінаша М.Ю.



Володимир КЕРНИЦЬКИЙ

РЕЗУЛЬТАТИ ГОЛОСУВАННЯ
ДАВИДІВСЬКА СІЛЬСЬКА РАДА

Рішення №

Рішення № 540-12/2022

Ст. 69 ст. 17

ПІБ За Проти Утримався Відсутній

ПІБ	За	Проти	Утримався	Відсутній
Володимир Михайлович	✓			
Ігор Іванович	✓			
Роман Богданович	✓			
Олена Олександрівна	✓			
Андрій Іванович	✓			✓
Остап Стефанович	✓			
Володимир Любомирович	✓			✓
Ігор Олегович	✓			
Андрій Васильович	✓			
Ірина Леонідівна	✓			
Олег Петрович	✓			
Микола Ярославович	✓			
Роман Ярославович	✓			
Мар'ян Володимирович	✓			
Мирослав Юрійович	✓			
Ігор Ярославович	✓			
Олександр Олександрович	✓			
Світлана Михайлівна	✓			
Роман Миколайович	✓			✓
Богдан Андрійович	✓			
Назар Олександрович	✓			
Наталія Степанівна	✓			
Андрій Теодорович	✓			
Петро Іванович	✓			
Ярослав Миронович	✓			
Тарас Ігорович	✓			
Степан Степанович	✓			

Рішення :

ВСЬОГО: 24 прийнято не прийнято 3

[Handwritten signature]



УКРАЇНА
ДАВИДІВСЬКА СІЛЬСЬКА РАДА
Львівського району Львівської області
12-та сесія 8-го демократичного скликання

Р І Ш Е Н Н Я №540 - 12/2022

10 лютого 2022 року

затвердження актів комісії
Давидівської сільської ради

Заслухавши начальника відділу земельних ресурсів Давидівської сільської ради
З.М., який запропонував затвердити акти комісії Давидівської сільської ради,
до уваги пропозиції комісії з питань земельних відносин, природокористування
та екології, керуючись ст.ст. 12, 158 Земельного Кодексу України, ст. 26 Закону України
"Про місцеве самоврядування в Україні", сесія Давидівської сільської ради

В И Р І Ш И Л А:

Затвердити акти комісії Давидівської сільської ради :

про погодження меж земельної ділянки гр. Прус Р.Р. та Прус Л.Р, орієнтовною площею
261 га , цільове призначення для будівництва та обслуговування житлового будинку в
с. Давидів, Львівського району, Львівської області;

про встановлення (відновлення) меж земельної ділянки для будівництва та
обслуговування житлового будинку гр. Мельник Н.І. за адресою вул. Річна 138, с.
Давидів, Львівського району, Львівської області.

Контроль за виконанням даного рішення покласти на голову постійної комісії з питань
земельних відносин, природокористування та екології Кінаша М.Ю.

Сільський голова



Володимир КЕРНИЦЬКИЙ

№543

РЕЗУЛЬТАТИ ГОЛОСУВАННЯ ДАВИДІВСЬКА СІЛЬСЬКА РАДА

Рішення №

Рішення № 541-12/2022

Виселити діти в порядку релігії

№ з/п	ПІБ	За	Проти	Утримався	Відсутній
1	Керницький Володимир Михайлович	✓			
2	Бабенко Ігор Іванович	✓			
3	Біда Роман Богданович	✓			
4	Бортнічук Олена Олександрівна	✓			
5	Брегін Андрій Іванович				✓
6	Бульба Остап Стефанович	✓			
7	Верходай Володимир Любомирович				✓
8	Винник Ігор Олегович	✓			
9	Вульчак Андрій Васильович	✓			
10	Гнатів Ірина Леонідівна	✓			
11	Данилюк Олег Петрович	✓			
12	Допілка Микола Ярославович	✓			
13	Дунець Роман Ярославович	✓			
14	Камінський Мар'ян Володимирович	✓			
15	Кінаш Мирослав Юрійович	✓			
16	Кухарський Ігор Ярославович	✓			
17	Клименко Олександр Олександрович	✓			
18	Кришталь Світлана Михайлівна	✓			
19	Босий Роман Миколайович				✓
20	Малиш Богдан Андрійович	✓			
21	Марценюк Назар Олександрович	✓			
22	Подвірна Наталія Степанівна	✓			
23	Сухарина Андрій Теодорович	✓			
24	Улад Петро Іванович	✓			
25	Филь Ярослав Миронович	✓			
26	Черна Тарас Ігорович	✓			
	Читайло Степан Степанович	✓			
ВСЬОГО:		24	0	0	3

Рішення :

прийнято

не прийнято

Член комісії:
Черна Т. І.
Підгорна Н.
Мухоморовська І.

[Handwritten signatures]



УКРАЇНА
ДАВИДІВСЬКА СІЛЬСЬКА РАДА
Львівського району Львівської області
12-та сесія 8-го демократичного скликання

Р І Ш Е Н Н Я №541 - 12/2022

10 лютого 2022 року

внесення змін в прядок денний
XII-ї сесії VIII-го демократичного скликання
Давидівської сільської ради
Львівського району Львівської області

Заслухавши сільського голову Давидівської сільської ради, Керницького Володимира Михайловича, відповідно до пропозицій голів депутатських комісій, про внесення змін в порядок денний XII-ї сесії VIII-го демократичного скликання Давидівської сільської ради, а саме внесення 1(одного) питання, відповідно до п.8 ч.4 статті 42, статті 26 Закону України "Про місцеве самоврядування в Україні".
Давидівська сільська рада

В И Р І Ш И Л А:

1. Внести зміни в порядок денний XII-ї сесії VIII-го демократичного скликання Давидівської сільської ради, а саме додати 1 (одне) питання, а саме:
- Про внесення змін до рішення сесії Давидівської сільської ради;
2. Затвердити порядок денний XII-ї сесії VIII-го демократичного скликання Давидівської сільської ради, з внесеними змінами;
3. Контроль за виконанням даного рішення покласти на сільського голову, Володимира Керницького.

Сільський голова



Володимир КЕРНИЦЬКИЙ

544

РЕЗУЛЬТАТИ ГОЛОСУВАННЯ
ДАВИДІВСЬКА СІЛЬСЬКА РАДА

Рішення № 542-12/2022

«Древній Вешторг»

ПІБ За Проти Утримався Відсутній

Керницький Володимир Михайлович

Бабенко Ігор Іванович

Біда Роман Богданович

Бортнічук Олена Олександрівна

Брепн Андрій Іванович

Бульба Остап Стефанович

Верхолай Володимир Любомирович

Винник Ігор Олегович

Вульчак Андрій Васильович

Гнатів Ірина Леонідівна

Данилюк Олег Петрович

Допілка Микола Ярославович

Дунець Роман Ярославович

Камінський Мар'ян Володимирович

Кінаш Мирослав Юрійович

Кухарський Ігор Ярославович

Клименко Олександр Олександрович

Кришталь Світлана Михайлівна

Босій Роман Миколайович

Малиш Богдан Андрійович

Марценюк Назар Олександрович

Подвірна Наталія Степанівна

Сухарина Андрій Теодорович

Удуд Петро Іванович

Филь Ярослав Миронович

Черна Тарас Ігорович

Читайло Степан Степанович

ВСЬОГО: 24 (0) (0) 3
прийнято не прийнято

Рішення:

Т.І. Подвійне Н. Кухарський

[Handwritten signatures]



УКРАЇНА
ДАВИДІВСЬКА СІЛЬСЬКА РАДА
Львівського району Львівської області
12-та сесія 8-го демократичного скликання

Р І Ш Е Н Н Я №542 - 12/2022

10 лютого 2022 року

Про внесення змін до рішення
11-ї сесії Давидівської сільської ради

Заслухавши начальника відділу земельних ресурсів Давидівської сільської ради Собенка З.М., який зачитав звернення в.о. директора КЗ ЛОР “Адміністрація історико-культурного заповідника “Древній Звенигород” Наталії Войцешук про внесення змін до рішення Давидівської сільської ради від 18.03.2021 року № 256-5/2021 “Про надання дозволу на розроблення проектів землеустрою щодо відведення земельних ділянок в постійне користування КЗ ЛОР “Адміністрація історико-культурного заповідника “Древній Звенигород”, врахувавши пропозиції постійної комісії з питань земельних відносин, природокористування та екології, керуючись ст. 12, 20, 53, 79-1, 83, 92, 116, 122, 123 Земельного кодексу України, ст. 50 Закону України “Про землеустрій”, п. 34 ст. 26 Закону України “Про місцеве самоврядування в Україні”, сесія Давидівської сільської ради

В И Р І Ш И Л А:

Внести зміни до рішення 5-ої сесії VIII-го демократичного скликання Давидівської сільської ради від 18.03.2021 року № 256-5/2021 “Про надання дозволу на розроблення проектів землеустрою щодо відведення земельних ділянок в постійне користування КЗ ЛОР “Адміністрація історико-культурного заповідника “Древній Звенигород”:

Абзац другий пункту 1 викласти в наступній редакції:

- ділянка №1 пам’ятка археології національного значення “Городище літописного міста Звенигород” в с. Звенигород Львівського району Львівської області (Постанова Кабінету Міністрів № 928 від 03.09.2009 року, охоронний номер 130021-Н), площею 12,8976 га;

Абзац третій пункту 1 викласти в наступній редакції:

- ділянка №2 пам’ятка археології місцевого значення “Окольний город - північно-східний пригород, урочище За Хмільником” в с. Звенигород Львівського району Львівської області (Рішення Львівського облвиконкому № 278 від 05.06.1984 року), площею 6,5637 га;

Абзац четвертий пункту 1 викласти в наступній редакції:

- ділянка №3 пам’ятка археології місцевого значення “Окольний город - західний пригород, урочище Загородище” в с. Звенигород Львівського району Львівської області (Рішення Львівського облвиконкому № 183 від 05.05.1972 року), площею 5,6140 га.

2. Контроль за виконанням даного рішення покласти на голову постійної комісії з питань земельних відносин, природокористування та екології Кінаша М.Ю.

Володимир КЕРНИЦЬКИЙ

Сільський голова



Handwritten signature in blue ink.