

РЕЗУЛЬТАТИ ГОЛОСУВАННЯ
V-ої сесії VIII-го демократичного скликання
ДАВИДІВСЬКА СІЛЬСЬКА РАДА

Питання гр. Дзедюкський О.М.

№ з/п	ПІБ	За	Проти	Утримався	Відсутній
Сільський голова	Керницький Володимир Михайлович				✓
1	Кухарський Ігор Ярославович	✓			✓
2	Гнатів Ірина Леонідівна				
3	Бабенко Ігор Іванович	✓			
4	Біда Роман Богданович	✓			✓
5	Бортнічук Олена Олександрівна				
6	Брегін Андрій Іванович	✓			
7	Данилюк Олег Петрович	✓			
8	Бульба Остап Стефанович	✓			
9	Винник Ігор Олегович	✓			✓
10	Вульчак Андрій Васильович				
11	Черна Тарас Ігорович	✓			
12	Допілка Микола Ярославович	✓			
13	Дунець Роман Ярославович	✓			
14	Камінський Мар'ян Володимирович	✓			
15	Кінаш Мирослав Юрійович	✓			
16	Клименко Олександр Олександрович	✓			
17	Кришталь Світлана Михайлівна	✓			
18	Макогін Мирослав Володимирович	✓			
19	Малиш Богдан Андрійович	✓			
20	Подвірна Наталія Степанівна	✓			
21	Сухарина Андрій Теодорович	✓			
22	Верходай Володимир Любомирович	✓			
23	Удуд Петро Іванович	✓			
24	Филь Ярослав Миронович	✓			
25	Читайло Степан Степанович	✓			
26	Марценюк Назар Олександрович				✓
	ВСЬОГО:	22	0	0	5

Лічильна комісія: М.А.
М.В.

~~Рішення~~ прийнято

Черна Т.І.
Подвірна Н.С.
Макогін М.В.

не прийнято



УКРАЇНА
ДАВИДІВСЬКА СІЛЬСЬКА РАДА
Львівського району Львівської області
V-та сесія VIII-го демократичного скликання

Р І Ш Е Н Н Я №249-5/2021

від 18 березня 2021 року

Про надання дозволу на розробку технічної документації із землеустрою щодо встановлення (відновлення) меж земельних ділянок в натурі (на місцевості) гр. Дзедзінському О.М. для ведення товарного сільськогосподарського виробництва за межами населеного пункту с. Коцурів

Заслухавши начальника відділу земельних ресурсів Давидівської сільської ради Собенка З.М., який зачитав заяву гр. Дзедзінського Ореста Мироновича про надання дозволу на виготовлення технічної документації щодо встановлення (відновлення) меж земельної ділянки, орієнтовною площею 1,6300 га для ведення товарного сільськогосподарського виробництва в с. Коцурів, керуючись ст. 26 Закону України "Про місцеве самоврядування в Україні", ст. 12 Земельного кодексу України, Законом України № 2498 від 10 липня 2018 року "Про внесення змін до деяких законодавчих актів України щодо вирішення питання колективної власності на землю, удосконалення правил землекористування у масивах земель сільськогосподарського призначення, запобігання рейдерству та стимулювання зрошення в Україні", Постановою Кабінету Міністрів України № 477 від 5 червня "Про внесення змін до деяких постанов Кабінету Міністрів України", врахувавши пропозиції постійної комісії з питань земельних відносин, природокористування та екології, сесія Давидівської сільської ради

В И Р І Ш И Л А:

1. Надати гр. Дзедзінському Оресту Мироновичу дозвіл на розробку технічної документації із землеустрою щодо встановлення (відновлення) меж земельної ділянки в натурі (на місцевості), орієнтовною площею 1,6300 га для ведення товарного сільськогосподарського виробництва за межами населеного пункту с. Коцурів Львівського району Львівської області.
2. Гр. Дзедзінському Оресту Мироновичу, погоджену у встановленому порядку технічну документацію із землеустрою щодо встановлення (відновлення) меж земельних ділянок в натурі (на місцевості) подати на розгляд та затвердження сесії Давидівської сільської ради.
3. Контроль за виконанням даного рішення покласти на голову постійної комісії з питань земельних відносин, природокористування та екології, Кінаша М.Ю.

Секретар ради





Андрій СУХАРИНА

РЕЗУЛЬТАТИ ГОЛОСУВАННЯ
V-ої сесії VIII-го демократичного скликання
ДАВИДІВСЬКА СІЛЬСЬКА РАДА

гр. Гринчук Н.М.

ПІБ	За	Проти	Утримався	Відсутній
Керницький Володимир Михайлович				✓
Кухарський Ігор Ярославович	✓			✓
Гнатів Ірина Леонідівна				
Бабенко Ігор Іванович	✓			
Біда Роман Богданович	✓			✓
Бортнічук Олена Олександрівна				
Брегін Андрій Іванович	✓			
Данилюк Олег Петрович	✓			
Бульба Остап Стефанович	✓			
Винник Ігор Олегович	✓			✓
Вульчак Андрій Васильович				
Черна Тарас Ігорович	✓			
Допілка Микола Ярославович	✓			
Дунець Роман Ярославович	✓			
Камінський Мар'ян Володимирович	✓			
Кінаш Мирослав Юрійович	✓			
Клименко Олександр Олександрович	✓			
Кришталь Світлана Михайлівна	✓			
Макогін Мирослав Володимирович	✓			
Малиш Богдан Андрійович	✓			
Подвірна Наталія Степанівна	✓			
Сухарина Андрій Теодорович	✓			
Верходай Володимир Любомирович	✓			
Удуд Петро Іванович	✓			
Филь Ярослав Миронович	✓			
Читайло Степан Степанович				
Марценюк Назар Олександрович				✓
ВСЬОГО:	22	0	0	5

Рішення: прийнято не прийнято

Виборча комісія: 


Черна Т.І.
 Подвірна Н.С.
 Макогін М.В.



УКРАЇНА
ДАВИДІВСЬКА СІЛЬСЬКА РАДА
Львівського району Львівської області
V-та сесія VIII-го демократичного скликання

від 18 березня 2021 року

Р І Ш Е Н Н Я №250-5/2021

Про розгляд заяви гр. Гринчук Н.М.

Заслухавши начальника відділу земельних ресурсів Давидівської сільської ради Собенка З.М., який зачитав заяву гр. Гринчук Наталії Мирославівни про виділення земельної ділянки, площею 0,2500 га для ведення особистого селянського господарства в с. Звенигород, керуючись ст. 144 Конституції України, пп. 34 п. 1 ст. 26 Закону України "Про місцеве самоврядування в Україні", ст.ст. 12, 116, 118, 121, 122 Земельного кодексу України, врахувавши рекомендації постійної комісії з питань земельних відносин, природокористування та екології сесія Давидівської сільської ради

ВИРІШИЛА:

1. Відмовити гр. Гринчук Наталії Мирославівни в виділенні земельної ділянки для ведення особистого селянського господарства в с. Звенигород Львівського району Львівської області, відповідно до п. 7 ст. 118 Земельного кодексу України (невідповідність місця розташування земельної ділянки до "Генерального плану с. Звенигород Пустомитівського району Львівської області").
2. Контроль за виконанням даного рішення покласти на голову постійної комісії з питань земельних відносин, природокористування та екології, Кінаша М.Ю.

Секретар ради



Андрій СУХАРИНА

РЕЗУЛЬТАТИ ГОЛОСУВАННЯ

V-ої сесії VIII-го демократичного скликання
ДАВИДІВСЬКА СІЛЬСЬКА РАДА

гр. Собенко М. М.

итання

№ з/п	ПІБ	За	Проти	Утримався	Відсутній
1	Керницький Володимир Михайлович				✓
2	Кухарський Ігор Ярославович	✓			✓
3	Гнатів Ірина Леонідівна	✓			
4	Бабенко Ігор Іванович	✓			✓
5	Біда Роман Богданович	✓			
6	Бортнічук Олена Олександрівна	✓			
7	Брегін Андрій Іванович	✓			
8	Данилюк Олег Петрович	✓			
9	Бульба Остап Стефанович	✓			
10	Винник Ігор Олегович	✓			✓
11	Вульчак Андрій Васильович	✓			
12	Черна Тарас Ігорович	✓			
13	Допілка Микола Ярославович	✓			
14	Дунець Роман Ярославович	✓			
15	Камінський Мар'ян Володимирович	✓			
16	Кінаш Мирослав Юрійович	✓			
17	Клименко Олександр Олександрович	✓			
18	Кришталь Світлана Михайлівна	✓			
19	Макогін Мирослав Володимирович	✓			
20	Малиш Богдан Андрійович	✓			
21	Подвірна Наталія Степанівна	✓			
22	Сухарина Андрій Теодорович	✓			
23	Верходай Володимир Любомирович	✓			
24	Удуд Петро Іванович	✓			
25	Филь Ярослав Миронович	✓			
26	Читайло Степан Степанович				✓
	Марценюк Назар Олександрович				✓
	ВСЬОГО:	22	0	0	5

Рішення :

 прийнято не прийнято

Лічильна комісія:

Черна Т.І.
Подвірна Н.С.
Макогін М.В.



УКРАЇНА
ДАВИДІВСЬКА СІЛЬСЬКА РАДА
Львівського району Львівської області
V-та сесія VIII-го демократичного скликання

від 18 березня 2021 року

Р І Ш Е Н Н Я №251-5/2021

Про розгляд заяви гр. Собенка Т.М.

Заслухавши начальника відділу земельних ресурсів Давидівської сільської ради Собенка З.М., який зачитав заяву гр. Собенка Тараса Мирославовича про виділення земельної ділянки, площею 0,2500 га для ведення особистого селянського господарства в с. Звенигород, керуючись ст. 144 Конституції України, пп. 34 п. 1 ст. 26 Закону України "Про місцеве самоврядування в Україні", ст.ст. 12, 116, 118, 121, 122 Земельного кодексу України, врахувавши рекомендації постійної комісії з питань земельних відносин, природокористування та екології, сесія Давидівської сільської ради

ВИРІШИЛА:

1. Відмовити гр. Собенку Тарасу Мирославовичу в виділенні земельної ділянки для ведення особистого селянського господарства в с. Звенигород Львівського району Львівської області, відповідно до п. 7 ст. 118 Земельного кодексу України (невідповідність місця розташування земельної ділянки до "Генерального плану с. Звенигород Львівського району Львівської області").
2. Контроль за виконанням даного рішення покласти на голову постійної комісії з питань земельних відносин, природокористування та екології, Кінаша М.Ю.

Секретар ради



Андрій СУХАРИНА

ання

ІІІ-го демократичного скликання
 ДАВІДІВСЬКА СІЛЬСЬКА РАДА

Рішення №



Заява гр. ГАНУШАК Р.А.

№ з/п	ПІБ	За	Проти	Утримався	Відсутній
1	Керницький Володимир Михайлович				✓
2	Кухарський Ігор Ярославович				
3	Гнатів Ірина Леонідівна	✓			
4	Бабенко Ігор Іванович		✓		
5	Біда Роман Богданович		✓		
6	Бортнічук Олена Олександрівна			✓	
7	Брегін Андрій Іванович				✓
8	Данилюк Олег Петрович			✓	
9	Бульба Остап Стефанович	✓		✓	
10	Винник Ігор Олегович		✓		
11	Вульчак Андрій Васильович				✓
12	Черна Тарас Ігорович			✓	
13	Допілка Микола Ярославович		✓	✓	
14	Дунець Роман Ярославович		✓	✓	
15	Камінський Мар'ян Володимирович		✓		
16	Кінаш Мирослав Юрійович		✓		
17	Клименко Олександр Олександрович	✓	✓		
18	Кришталь Світлана Михайлівна		✓	✓	
19	Макогін Мирослав Володимирович		✓		
20	Малиш Богдан Андрійович		✓		
21	Подвірна Наталія Степанівна		✓		
22	Сухарина Андрій Теодорович			✓	
23	Верходай Володимир Любомирович			✓	
24	Удуд Петро Іванович		✓		
25	Филь Ярослав Миронович		✓		
26	Читайло Степан Степанович				✓
	Марценюк Назар Олександрович	3	12	8	4

ВСЬОГО: прийнято

~~8~~ не прийнято

Лічильна комісія:

Черна Т.І.
Подвірна Н.С.
Макогін М.В.

РЕЗУЛЬТАТИ ГОЛОСУВАННЯ
V-ої сесії VIII-го демократичного скликання
ДАВИДІВСЬКА СІЛЬСЬКА РАДА

тання

ЗАЯВА гр. ВОЗГАНСЬКИЙ Д.Д.

№ з/п	ПІБ	За	Проти	Утримався	Відсутній
	Керницький Володимир Михайлович			✓	✓
1	Кухарський Ігор Ярославович			✓	
2	Гнатів Ірина Леонідівна			✓	
3	Бабенко Ігор Іванович			✓	✓
4	Біда Роман Богданович			✓	
5	Бортнічук Олена Олександрівна			✓	
6	Брегін Андрій Іванович			✓	
7	Данилюк Олег Петрович		✓		
8	Бульба Остап Стефанович		✓		✓
9	Винник Ігор Олегович				
10	Вульчак Андрій Васильович			✓	
11	Черна Тарас Ігорович			✓	
12	Допілка Микола Ярославович			✓	
13	Дунець Роман Ярославович		✓		
14	Камінський Мар'ян Володимирович			✓	
15	Кінаш Мирослав Юрійович			✓	
16	Клименко Олександр Олександрович		✓		
17	Кришталь Світлана Михайлівна			✓	
18	Макогін Мирослав Володимирович		✓		
19	Малиш Богдан Андрійович			✓	
20	Подвірна Наталія Степанівна		✓		
21	Сухарина Андрій Теодорович			✓	
22	Верходай Володимир Любомирович			✓	
23	Удуд Петро Іванович		✓		
24	Филь Ярослав Миронович		✓		
25	Читайло Степан Степанович				✓
26	Марценюк Назар Олександрович				✓
	ВСЬОГО:	⊖	8	15	4

~~не прийнято~~

Рішення :

прийнято

Лічильна комісія

Черна Т.І.
 Подвірна Н.С.
 Макогін М.В.

РЕЗУЛЬТАТИ ГОЛОСУВАННЯ
 V-ї сесії VIII-го демократичного скликання
 ДАНИЛІВСЬКА СІЛЬСЬКА РАДА

ЗАЯВА ІР. ПАВ. Г.Р.

ПІСЕННЯ


№ п/п
 № п/п
 № п/п
 1
 2
 3
 4
 5
 6
 7
 8
 9
 10
 11
 12
 13
 14
 15
 16
 17
 18
 19
 20
 21
 22
 23
 24
 25
 26

№ п/п	ІМ'Я	За	Проти	Утримався	Відсутній
	Керницький Володимир Михайлович				✓
	Кукарський Ігор Ярославович	✓			
	Гашко Ірина Леонідівна	✓			
	Бабенко Ігор Іванович	✓			✓
	Біда Роман Федорович	✓			
	Баранчук Олена Олександрівна			✓	
	Брежін Андрій Іванович				
	Данилюк Олег Петрович	✓			
	Буцьба Остап Стефанович	✓			
	Винник Ігор Олегович	✓			✓
	Вульчак Андрій Васильович				
	Черня Тарас Ігорович	✓			
	Донілка Микола Ярославович	✓			
	Дупець Роман Ярославович	✓			
	Каміньський Мар'ян Володимирович	✓			
	Кішань Мирослав Юрійович	✓			
	Клименко Олександр Олександрович	✓			
	Кришталь Світлана Михайлівна	✓			
	Макошін Мирослав Володимирович	✓			
	Машин Богдан Андрійович	✓			
	Подвірня Наталія Степанівна	✓			
	Сухарина Андрій Теодорович	✓			
	Верходай Володимир Любомирович	✓			
	Удуд Петро Іванович	✓			
	Филип Ярослав Миронович	✓			
	Читавло Степан Степанович	✓			
	Маркетинюк Назар Олександрович				✓
	ВСЬОГО:	22	⊖	1	4

прийнято

не прийнято

Відомо про колесін

Пісення 1


Черня Т.І.
 Подвірня Н.С.
 Макошін М.В.



УКРАЇНА
ДАВИДІВСЬКА СІЛЬСЬКА РАДА
Львівського району Львівської області
5-та сесія VIII-го демократичного скликання

Р І Ш Е Н Н Я № 252-5/2021

від 18 березня 2021 року

Про розгляд заяв гр. Пац Г.Р.

Заслухавши начальника відділу земельних ресурсів Давидівської сільської ради Собенка З.М., який зачитав заяву гр. Пац Галини Романівни, за вх. № 443 від 16.02.2021 року про передачу у власність земельної ділянки, за кадастровим номером 4623683100:22:000:0203 для ведення особистого селянського господарства, площею 1,5150 га та надання дозволу на розробку проекту відведення земельної ділянки на території Давидівської ОТГ Пустомитівського району Львівської області та заяву, за вх. № 511 від 24.02.2021 року про передачу у власність земельної ділянки для ведення особистого селянського господарства, площею 1,9900 га в межах одного з наступних кадастрових номерів: 4623683100:12:000:0136, 4623683100:14:000:0231, 4623683100:14:000:0233, 4623683100:14:000:0237, 4623683100:14:000:0239, 4623683100:20:000:0370, 4623683100:21:000:0245, 4623683100:21:000:0246, 4623683100:21:000:0247, 4623683100:12:000:0058 та надання дозволу на розробку проекту відведення земельної ділянки на території Давидівської ОТГ Пустомитівського району Львівської області, врахувавши рекомендації постійної комісії з питань земельних відносин, природокористування та екології керуючись ст. 144 Конституції України, пп. 34 п. 1 ст. 26 Закону України "Про місцеве самоврядування в Україні", ст.ст. 12, 116, 118, 121, 122 Земельного кодексу України сесія Давидівської сільської ради

В И Р І Ш И Л А:

1. Розглянути заяву гр. Пац Галини Романівни, за вх. № 443 від 16.02.2021 року про надання дозволу на розробку проекту землеустрою щодо відведення у власність земельної ділянки, орієнтовною площею 1,5150 га для ведення особистого селянського господарства на території Давидівської сільської ради Львівського району Львівської області та заяву, за вх. № 511 від 24.02.2021 року про надання дозволу на розробку проекту землеустрою щодо відведення у власність земельної ділянки, орієнтовною площею 1,9900 га для ведення особистого селянського господарства на території Давидівської сільської ради Львівського району Львівської області на наступній сесії Давидівської сільської ради.
2. Контроль за виконанням даного рішення покласти на голову постійної комісії з питань земельних відносин, природокористування та екології Кінаша М.Ю.

Секретар ради

Андрій СУХАРИНА

РЕЗУЛЬТАТИ ГОЛОСУВАННЯ

V-ої сесії VIII-го демократичного скликання
ДАВИДІВСЬКА СІЛЬСЬКА РАДА

Розгляд заяву ПАЦЬ Р.Р.

№ з/п	ПІБ	За	Проти	Утримався	Відсутній
	Керницький Володимир Михайлович				✓
1	Кухарський Ігор Ярославович	✓			
2	Гнатів Ірина Леонідівна	✓			
3	Бабенко Ігор Іванович	✓			
4	Біда Роман Богданович	✓			✓
5	Бортнічук Олена Олександрівна			✓	
6	Брегін Андрій Іванович				
7	Данилюк Олег Петрович	✓			
8	Бульба Остап Стефанович	✓			
9	Винник Ігор Олегович	✓			✓
10	Вульчак Андрій Васильович				
11	Черна Тарас Ігорович	✓			
12	Допілка Микола Ярославович	✓			
13	Дунець Роман Ярославович	✓			
14	Камінський Мар'ян Володимирович	✓			
15	Кінаш Мирослав Юрійович	✓			
16	Клименко Олександр Олександрович	✓			
17	Кришталь Світлана Михайлівна	✓			
18	Макогін Мирослав Володимирович	✓			
19	Малиш Богдан Андрійович	✓			
20	Подвірна Наталія Степанівна	✓			
21	Сухарина Андрій Теодорович	✓			
22	Верходай Володимир Любомирович	✓			
23	Удуд Петро Іванович	✓			
24	Филь Ярослав Миронович	✓			
25	Читайло Степан Степанович	✓			
26	Марценюк Назар Олександрович				✓
ВСЬОГО:		22	0	1	4

Рішення :

прийнято

не прийнято

Лічильна комісія: _____

Черна Т.І.
 Подвірна Н.С.
 Макогін М.В.



УКРАЇНА
ДАВИДІВСЬКА СІЛЬСЬКА РАДА
Львівського району Львівської області
5-та сесія VIII-го демократичного скликання

Р І Ш Е Н Н Я № 253-5/2021

від 18 березня 2021 року

Про розгляд заяв гр. Пац Р.Р.

Заслухавши начальника відділу земельних ресурсів Давидівської сільської ради Собенка З.М., який зачитав заяву гр. Пац Романа Романовича, за вх. № 444 від 16.02. 2021 року про передачу у власність земельної ділянки, в межах кадастрового номера 4623683100:22:000:0204 для ведення особистого селянського господарства, площею 1,9900 га та надання дозволу на розробку проєкту відведення земельної ділянки на території Давидівської ОТГ Пустомитівського району Львівської області та заяву, за вх. № 510 від 24.02. 2021 року про передачу у власність земельної ділянки для ведення особистого селянського господарства, площею 1,9900 га в межах одного з наступних кадастрових номерів: 4623683100:12:000:0136, 4623683100:14:000:0231, 4623683100:14:000:0233, 4623683100:14:000:0237, 4623683100:14:000:0239, 4623683100:20:000:0370, 4623683100:21:000:0245, 4623683100:21:000:0246, 4623683100:21:000:0247, 4623683100:12:000:0058 та надання дозволу на розробку проєкту відведення земельної ділянки на території Давидівської ОТГ Пустомитівського району Львівської області, врахувавши пропозицію гр. Пац Романа Романовича, щодо проведення виїзного засідання постійної комісії з питань земельних відносин, природокористування та екології, врахувавши рекомендації постійної комісії з питань земельних відносин, природокористування та екології, керуючись ст. 144 Конституції України, пп. 34 п. 1 ст. 26 Закону України "Про місцеве самоврядування в Україні", ст.ст. 12, 116, 118, 121, 122 Земельного кодексу України сесія Давидівської сільської ради

В И Р І Ш И Л А:

1. Розглянути заяви гр. Пац Романа Романовича, за вх. № 444 від 16.02. 2021 року, та за вх. № 510 від 24.02. 2021 року про надання дозволу на розробку проєкту землеустрою щодо відведення у власність земельної ділянки, орієнтовною площею 1,9900 га для ведення особистого селянського господарства на території Давидівської сільської ради Львівського району Львівської області на наступній сесії Давидівської сільської ради.
2. Контроль за виконанням даного рішення покласти на голову постійної комісії з питань земельних відносин, природокористування та екології Кінаша М.Ю.

Секретар ради

Андрій СУХАРИНА

РЕЗУЛЬТАТИ ГОЛОСУВАННЯ
V-ої сесії VIII-го демократичного скликання
ДАВІДІНСЬКА СІЛЬСЬКА РАДА

*Про високі явки до рішення сесії
 з питань розробки статуту сільської ради*

№ з/п	Прізвище	За	Проти	Утримався	Відсутній
1	Керницький Володимир Михайлович	✓			✓
2	Кухарський Ігор Ярославович	✓			
3	Гнатів Ірина Леонідівна	✓			
4	Бабенко Ігор Іванович	✓			✓
5	Біда Роман Богданович	✓			
6	Бортнічук Олена Олександрівна	✓			
7	Брегін Андрій Іванович	✓			
8	Данилюк Олег Петрович	✓			
9	Бульба Остап Стефанович	✓			
10	Вишник Ігор Олегович	✓			✓
11	Вульчак Андрій Васильович	✓			
12	Черна Тарас Ігорович	✓			
13	Допілка Микола Ярославович	✓			
14	Дунець Роман Ярославович	✓			
15	Каміньський Мар'ян Володимирович	✓			
16	Кінаш Мирослав Юрійович	✓			
17	Клименко Олександр Олександрович	✓			
18	Кришталь Світлана Михайлівна	✓			
19	Макогін Мирослав Володимирович	✓			
20	Малиш Богдан Андрійович	✓			
21	Подвірна Наталія Степанівна	✓			
22	Сухарина Андрій Теодорович	✓			
23	Верходай Володимир Любомирович	✓			
24	Удуд Петро Іванович	✓			
25	Филь Ярослав Миронович	✓			
26	Читайло Степан Степанович	✓			
	Марценюк Назар Олександрович	✓			
	ВСЬОГО:	23	0	0	4

Висновок комісії: *прийнято*

прийнято

Черна Т.І.
 Подвірна П.С.
 Макогін М.В.

не прийнято



УКРАЇНА
ДАВИДІВСЬКА СІЛЬСЬКА РАДА
Львівського району Львівської області
V-та сесія VIII-го демократичного скликання

Р І Ш Е Н Н Я №254-5/2021

від 18 березня 2021 року

Про внесення змін до рішення сесії
Звенигородської сільської ради

Заслухавши начальника відділу земельних ресурсів Давидівської сільської ради Собенка З.М., який зачитав заяву гр. Мусіхіна Віталія Володимировича про внесення змін в рішення Звенигородської сільської ради Пустомитівського району Львівської області ЛII-ї сесії VII-го демократичного скликання № 2131 від 28 жовтня 2020 року у зв'язку з допущеною помилкою в прізвищі, врахувавши рекомендації постійної комісії з питань земельних відносин, природокористування та екології, керуючись ст. 26 Закону України "Про місцеве самоврядування в Україні", ст. 12 Земельного кодексу України, ст. 25 Закону України "Про землеустрій", ст. 8 "Про добровільне об'єднання територіальних громад", сесія Давидівської сільської ради

В И Р І Ш И Л А:

Внести зміни до рішення ЛII-ї сесії VII-го демократичного скликання № 2131 від 28 жовтня 2020 року Звенигородської сільської ради Пустомитівського району Львівської області "Про затвердження проекту із землеустрою щодо відведення земельної ділянки та передачу даної земельної ділянки у власність" та викласти в наступній редакції:

1. Затвердити проект із землеустрою щодо відведення земельної ділянки, площею 0,1060 га для будівництва і обслуговування житлового будинку, господарських будівель і споруд, згідно кадастрового номеру 4623683100:03:002:0486, за рахунок земель житлової та громадської забудови гр. Мусіхіну Віталію Володимировичу в с. Відники Львівського району Львівської області.
2. Передати у власність гр. Мусіхіну Віталію Володимировичу земельну ділянку, площею 0,1060 га, за кадастровим номером 4623683100:03:002:0486 для будівництва і обслуговування житлового будинку, господарських будівель і споруд в с. Відники Львівського району Львівської області.
3. Реєстрацію речового права власності на земельну ділянку гр. Мусіхіну Віталію Володимировичу провести за власні кошти.
4. Контроль за виконанням даного рішення покласти на голову постійної комісії з питань земельних відносин, природокористування та екології, Кінаша М.Ю.

Секретар ради




Андрій СУХАРИНА

РЕЗУЛЬТАТИ ГОЛОСУВАННЯ
V-ої сесії VIII-го демократичного скликання
ДАВИДІВСЬКА СІЛЬСЬКА РАДА

Таня

Про затвердження акту комісії пер.

№ з/п	ПІБ	За	Проти	Утримався	Відсутній
	Керницький Володимир Михайлович				✓
1	Кухарський Ігор Ярославович	✓			
2	Гнатів Ірина Леонідівна	✓			
3	Бабенко Ігор Іванович	✓			
4	Біда Роман Богданович	✓			✓
5	Бортнічук Олена Олександрівна				
6	Брегін Андрій Іванович	✓			
7	Данилюк Олег Петрович	✓			
8	Бульба Остап Стефанович	✓			
9	Винник Ігор Олегович	✓			✓
10	Вульчак Андрій Васильович				
11	Черна Тарас Ігорович	✓			
12	Допілка Микола Ярославович	✓			
13	Дунець Роман Ярославович	✓			
14	Камінський Мар'ян Володимирович	✓			
15	Кінаш Мирослав Юрійович	✓			
16	Клименко Олександр Олександрович	✓			
17	Кришталь Світлана Михайлівна	✓			
18	Макогін Мирослав Володимирович	✓			
19	Малиш Богдан Андрійович	✓			
20	Подвірна Наталія Степанівна	✓			
21	Сухарина Андрій Теодорович	✓			
22	Верходай Володимир Любомирович	✓			
23	Удуд Петро Іванович	✓			
24	Филь Ярослав Миронович	✓			
25	Читайло Степан Степанович	✓			
26	Марценюк Назар Олександрович				✓
ВСЬОГО:		23	0	0	4

Лічильна комісія: 

Рішення: прийнято не прийнято

Черна Т.І.
Подвірна Н.С.
Макогін М.В.



УКРАЇНА
ДАВИДІВСЬКА СІЛЬСЬКА РАДА
Львівського району Львівської області
V-та сесія VIII-го демократичного скликання

18 березня 2021 року

Р І Ш Е Н Н Я №255-5/2021

Про затвердження акту комісії
Давидівської сільської ради

Заслухавши начальника відділу земельних ресурсів Давидівської сільської ради Собенка З.М., який запропонував затвердити акт комісії Давидівської сільської ради Пустомитівського району Львівської області від 01.03.2021 року про розгляд заяви гр. Сеньківа Зіновія Михайловича, за вх. № 289 від 02.02.2021 р. щодо погодження меж земельної ділянки, яка розташована в с. Шоломинь, вул. Вишенька, 1, взявши до уваги пропозиції комісії з питань земельних відносин, природокористування та екології, керуючись ст.ст. 12, 158 Земельного Кодексу України, ст. 26 Закону України „Про місцеве самоврядування в Україні”, сесія Давидівської сільської ради

В И Р І Ш И Л А:

- 1) Затвердити акт комісії Давидівської сільської ради Пустомитівського району Львівської області від 01.03.2021 року про розгляд заяви гр. Сеньківа Зіновія Михайловича, за вх. № 289 від 02.02.2021 р. щодо погодження меж земельної ділянки, яка розташована в с. Шоломинь Львівського району Львівської області.
- 2) Погодити межі від А до Б, від Б до В, від В до Г земельної ділянки, згідно плану земельної ділянки, відповідно до “Технічної документації із землеустрою щодо встановлення (відновлення) меж земельної ділянки в натурі (на місцевості) гр. Сеньків Зіновія Михайловича для будівництва і обслуговування житлового будинку, господарських будівель та споруд за адресою: Львівська область, Львівський район, с. Шоломинь”, розробленої ПП “Кайлас-К”.
- 3) Контроль за виконанням даного рішення покласти на голову постійної комісії з питань земельних відносин, природокористування та екології, Кінаша М.Ю.

Секретар ради



Андрій СУХАРИНА

РЕЗУЛЬТАТИ ГОЛОСУВАННЯ
V-ої сесії VIII-го демократичного скликання
ДАВИДІВСЬКА СІЛЬСЬКА РАДА

ТАННЯ

Про надання дозволу на розроблення проекту землеустрою щодо відведення зем. ділянок в частині виділення КЗ ЛОР, Армії Сухоп. історико-культурного релігійне. Провести референс.

№ з/п	ПІБ	За	Проти	Утримався	Відсутній
	Керницький Володимир Михайлович				✓
1	Кухарський Ігор Ярославович	✓			
2	Гнатів Ірина Леонідівна	✓			
3	Бабенко Ігор Іванович	✓			
4	Біда Роман Богданович	✓			✓
5	Бортнічук Олена Олександрівна				
6	Брегін Андрій Іванович	✓			
7	Данилюк Олег Петрович	✓			
8	Бульба Остап Стефанович	✓			
9	Винник Ігор Олегович	✓			✓
10	Вульчак Андрій Васильович				
11	Черна Тарас Ігорович	✓			
12	Допілка Микола Ярославович	✓			
13	Дунець Роман Ярославович	✓			
14	Камінський Мар'ян Володимирович	✓			
15	Кінаш Мирослав Юрійович	✓			
16	Клименко Олександр Олександрович	✓			
17	Кришталь Світлана Михайлівна	✓			
18	Макогін Мирослав Володимирович	✓			
19	Малиш Богдан Андрійович	✓			
20	Подвірна Наталія Степанівна	✓			
21	Сухарина Андрій Теодорович	✓			
22	Верходай Володимир Любомирович	✓			
23	Удуд Петро Іванович	✓			
24	Филь Ярослав Миронович	✓			
25	Читайло Степан Степанович	✓			
26	Марценюк Назар Олександрович				✓
	ВСЬОГО:	23	0	0	4

Рішення: прийнято

не прийнято

Лічильна комісія:

(Handwritten signatures)

Черна Т.І.
Подвірна Н.С.
Макогін М.В.



УКРАЇНА
ДАВИДІВСЬКА СІЛЬСЬКА РАДА
Львівського району Львівської області
V-та сесія VIII-го демократичного скликання

Р І Ш Е Н Н Я №256-5/2021

від 18 березня 2021 року

Про надання дозволу на розроблення проектів
землеустрою щодо відведення земельних ділянок
в постійне користування КЗ ЛОР "Адміністрація
історико-культурного заповідника "Древній Звенигород"

Заслухавши начальника відділу земельних ресурсів Давидівської сільської ради Собенка З.М., який зачитав звернення директора КЗ ЛОР "Адміністрація історико-культурного заповідника "Древній Звенигород" Наталії Войцещук про надання дозволу на розроблення проектів землеустрою щодо відведення земельних ділянок в постійне користування Комунальному закладу Львівської обласної ради "Адміністрація історико-культурного заповідника "Древній Звенигород" для обслуговування археологічного комплексу:

1. Ділянка № 1: пам'ятка археології національного значення "Городище літописного міста Звенигород" в с. Звенигород Пустомитівського району Львівської області (Постанова Кабінету Міністрів України № 928 від 03.09.2009 року, охоронний № 130021-Н), орієнтовною площею 12,0 га;
 2. Ділянка № 2: пам'ятка археології національного значення "Окольний город – північно-східний пригород, урочище За Хмільником" (Рішення Львівського облвиконкому № 278 від 05.06.1984), орієнтовною площею 4,5 га;
 3. Ділянка № 3: пам'ятка археології національного значення "Окольний город – західний пригород, урочище Загородище" (Рішення Львівського облвиконкому № 183 від 05.05.1972), орієнтовною площею 3,75 га,
- керуючись ст. ст. 12, 53, 79-1, 83, 92, 116, 122, 123 Земельного кодексу України, ст. 50 Закону України "Про землеустрій", п. 34 ст. 26 Закону України "Про місцеве самоврядування в Україні", врахувавши рекомендації постійної комісії з питань земельних відносин, природокористування та екології, сесія Давидівської сільської ради

В И Р І Ш И Л А:

1. Надати дозвіл КЗ ЛОР "Адміністрація історико-культурного заповідника "Древній Звенигород" на розроблення проектів землеустрою щодо відведення земельних ділянок в постійне користування для обслуговування археологічного комплексу за рахунок земель ненаданих у власність чи користування сільської ради:
 - ділянка № 1: пам'ятка археології національного значення "Городище літописного міста Звенигород" в с. Звенигород Львівського району Львівської області (Постанова Кабінету Міністрів України № 928 від 03.09.2009 року, охоронний № 130021-Н), орієнтовною площею 12,0000 га;

- ділянка № 2: пам'ятка археології національного значення північно-східний пригород, урочище За Хмільником (облвиконкому № 278 від 05.06.1984), орієнтовною площею 3,7500 га.
- ділянка № 3: пам'ятка археології національного значення західний пригород, урочище Загородище" (Рішення Львівської обласної ради № 183 від 05.05.1972), орієнтовною площею 3,7500 га.
2. КЗ ЛОР "Адміністрація історико-культурного заповідника" погоджені у встановленому порядку проекти землеустроєвельних ділянок в постійне користування подати на рішення сесії Давидівської сільської ради.
3. Контроль за виконанням даного рішення покласти на голубу сесії Давидівської сільської ради, природокористування та екологію.



Секретар ради

Анд

РЕЗУЛЬТАТИ ГОЛОСУВАННЯ
V-ої сесії VIII-го демократичного скликання
ДАВІДІВСЬКА СІЛЬСЬКА РАДА

Рішення № 257-5/2021

гр. Лемех І.П.

№ з/п	ПІБ	За	Проти	Утримався	Відсутній
1	Керницький Володимир Михайлович				✓
2	Кухарський Ігор Ярославович	✓			
3	Гнатів Ірина Леонідівна	✓			
4	Бабенко Ігор Іванович	✓			
5	Біда Роман Богданович	✓			
6	Бортнічук Олена Олександрівна	✓			✓
7	Брегін Андрій Іванович	✓			
8	Данилюк Олег Петрович	✓			
9	Бульба Остап Стефанович	✓			
10	Винник Ігор Олегович	✓			
11	Вульчак Андрій Васильович	✓			✓
12	Черна Тарас Ігорович	✓			
13	Допілка Микола Ярославович	✓			
14	Дунець Роман Ярославович	✓			
15	Камінський Мар'ян Володимирович	✓			
16	Кінаш Мирослав Юрійович	✓			
17	Клименко Олександр Олександрович	✓			✓
18	Кришталь Світлана Михайлівна	✓			
19	Макогін Мирослав Володимирович	✓			
20	Малиш Богдан Андрійович	✓			
21	Подвірна Наталія Степанівна	✓			
22	Сухарина Андрій Теодорович	✓			
23	Верходай Володимир Любомирович	✓			
24	Удуд Петро Іванович	✓			
25	Филь Ярослав Миронович	✓			✓
26	Читайло Степан Степанович	✓			✓
	Марценюк Назар Олександрович	✓			✓
	ВСЬОГО:	21	0	0	6

не прийнято

Рішення: прийнято

Лічильна комісія:

Черна Т.І.
Подвірна Н.С.
Макогін М.В.



УКРАЇНА
ДАВИДІВСЬКА СІЛЬСЬКА РАДА
Львівського району Львівської області
V-та сесія VIII-го демократичного скликання

від 18 березня 2021 року

Р І Ш Е Н Н Я №257-5/2021

Про затвердження проекту землеустрою щодо відведення земельної ділянки у власність гр. Лемеха І.П. для ведення ОСГ в с. Кротошин

Заслухавши начальника відділу земельних ресурсів Давидівської сільської ради Собенка З.М., який зачитав заяву гр. Лемехи Івана Петровича про затвердження проекту землеустрою щодо відведення земельної ділянки, площею 0,1600 га для ведення особистого селянського господарства в селі Кротошин Пустомитівського району Львівської області, керуючись ст. 144 Конституції України, пп. 34 п. 1 ст. 26 Закону України "Про місцеве самоврядування в Україні", ст.ст. 12, 116, 118, 121, 122, 186-1 Земельного кодексу України, ст. 20 та п. 1 ст. 4-1 Закону України "Про державну реєстрацію речових прав на нерухоме майно та їх обтяжень", врахувавши рекомендації постійної комісії Давидівської сільської ради з питань земельних відносин, природокористування та екології сесія Давидівської сільської ради

В И Р І Ш И Л А:

1. Затвердити проект землеустрою щодо відведення земельної ділянки у власність гр. Лемеха Івану Петровичу для ведення особистого селянського господарства за адресою: Львівська область, Львівський район, на території Давидівської сільської ради, село Кротошин.
2. Передати у власність гр. Лемеха Івану Петровичу земельну ділянку, площею 0,1600 га, за кадастровим номером 4623683500:01:001:0564 для ведення особистого селянського господарства в с. Кротошин Львівського району Львівської області.
3. Реєстрацію речового права власності на земельну ділянку гр. Лемеха Івану Петровичу провести за власні кошти.
4. Контроль за виконанням даного рішення покласти на голову постійної комісії з питань земельних відносин, природокористування та екології, Кінаша М.Ю.

Андрій СУХАРИНА

Секретар ради



РЕЗУЛЬТАТИ ГОЛОСУВАННЯ
V-ої сесії VIII-го демократичного скликання
ДАВИДІВСЬКА СІЛЬСЬКА РАДА

гр. Пучець І.Р.

№ з/п	ПІБ	За	Проти	Утримався	Відсутній
	Керницький Володимир Михайлович				✓
1	Кухарський Ігор Ярославович	✓			
2	Гнатів Ірина Леонідівна	✓			
3	Бабенко Ігор Іванович	✓			
4	Біда Роман Богданович	✓			✓
5	Бортнічук Олена Олександрівна				
6	Брегін Андрій Іванович	✓			
7	Данилюк Олег Петрович	✓			
8	Бульба Остап Стефанович	✓			
9	Винник Ігор Олегович	✓			✓
10	Вульчак Андрій Васильович				
11	Черна Тарас Ігорович	✓			
12	Допілка Микола Ярославович	✓			
13	Дунець Роман Ярославович	✓			
14	Камінський Мар'ян Володимирович	✓			
15	Кінаш Мирослав Юрійович	✓			
16	Клименко Олександр Олександрович	✓			
17	Кришталь Світлана Михайлівна				✓
18	Макогін Мирослав Володимирович	✓			
19	Малиш Богдан Андрійович	✓			
20	Подвірна Наталія Степанівна	✓			
21	Сухарина Андрій Теодорович	✓			
22	Верходай Володимир Любомирович	✓			
23	Удуд Петро Іванович	✓			
24	Филь Ярослав Миронович	✓			
25	Читайло Степан Степанович				✓
26	Марценюк Назар Олександрович				✓
	ВСЬОГО:	21	0	0	6

Лічильна комісія:

Рішення:

 прийнято не прийнято

Черна Т.І.
Подвірна Н.С.
Макогін М.В.



УКРАЇНА
ДАВИДІВСЬКА СІЛЬСЬКА РАДА
Львівського району Львівської області
V-та сесія VIII-го демократичного скликання

від 18 березня 2021 року

Р І Ш Е Н Н Я №258-5/2021

Про надання дозволу на виготовлення проекту
землеустрою щодо відведення у власність
гр. Тимець І.Р. земельної ділянки для БОЖБ
в кварталі К-4 в с. Кротошин

Заслухавши начальника відділу земельних ресурсів Давидівської сільської ради Собенка З.М., який зачитав заяву гр. Тимець Івана Романовича про надання дозволу на виготовлення проекту землеустрою щодо відведення земельної ділянки, площею 0,0714 га в кварталі К-4, № 176 в селі Кротошин Пустомитівського району Львівської області, керуючись ст. 144 Конституції України, пп. 34 п. 1 ст. 26 Закону України "Про місцеве самоврядування в Україні", ст.ст. 12, 40, 116, 118, 121, 122 Земельного кодексу України, врахувавши рекомендації постійної комісії з питань земельних відносин, природокористування та екології, сесія Давидівської сільської ради

В И Р І Ш И Л А:

1. Надати гр. Тимець Івану Романовичу дозвіл на виготовлення проекту землеустрою щодо відведення у власність земельної ділянки № 176, орієнтовною площею 0,0714 га для будівництва та обслуговування житлового будинку, господарських будівель і споруд в кварталі К-4 в с. Кротошин Львівського району Львівської області.
2. Гр. Тимець Івану Романовичу, погоджений у встановленому порядку проект землеустрою щодо відведення земельної ділянки у власність подати на розгляд та затвердження сесії Давидівської сільської ради.
3. Контроль за виконанням даного рішення покласти на голову постійної комісії з питань земельних відносин, природокористування та екології, Кінаша М.Ю.

Секретар ради



Андрій СУХАРИНА

РЕЗУЛЬТАТИ ГОЛОСУВАННЯ
V-ої сесії VIII-го демократичного скликання
ДАВИДІВСЬКА СІЛЬСЬКА РАДА

гр. Турзак Х.В.

№ з/п	ПІБ	За	Проти	Утримався	Відсутній
	Керницький Володимир Михайлович				✓
1	Кухарський Ігор Ярославович	✓			
2	Гнатів Ірина Леонідівна	✓			
3	Бабенко Ігор Іванович	✓			
4	Біда Роман Богданович	✓			✓
5	Бортнічук Олена Олександрівна	✓			
6	Брегін Андрій Іванович	✓			
7	Данилюк Олег Петрович	✓			
8	Бульба Остап Стефанович	✓			
9	Винник Ігор Олегович	✓			✓
10	Вульчак Андрій Васильович	✓			
11	Черна Тарас Ігорович	✓			
12	Допілка Микола Ярославович	✓			
13	Дунець Роман Ярославович	✓			
14	Камінський Мар'ян Володимирович	✓			
15	Кінаш Мирослав Юрійович	✓			
16	Клименко Олександр Олександрович	✓			✓
17	Кришталь Світлана Михайлівна	✓			
18	Макогін Мирослав Володимирович	✓			
19	Малиш Богдан Андрійович	✓			
20	Подвірна Наталія Степанівна	✓			
21	Сухарина Андрій Теодорович	✓			
22	Верходай Володимир Любомирович	✓			
23	Удуд Петро Іванович	✓			
24	Филь Ярослав Миронович				✓
25	Читайло Степан Степанович				✓
26	Марценюк Назар Олександрович	21	⊖	⊖	5

ВСЬОГО:

21

⊖

⊖

5

не прийнято

Лічильна комісія:

Рішення :

прийнято

Черна Т.І.
 Подвірна Н.С.
 Макогін М.В.



УКРАЇНА
ДАВИДІВСЬКА СІЛЬСЬКА РАДА
Львівського району Львівської області
V-та сесія VIII-го демократичного скликання

Р І Ш Е Н Н Я №259-5/2021

від 18 березня 2021 року

Про надання дозволу на розробку проекту
землеустрою щодо відведення у власність
гр. Гирчак Х.В. земельної ділянки для БОЖБ
в с. Кротошин

Заслухавши начальника відділу земельних ресурсів Давидівської сільської ради Собенка З.М., який зачитав заяву гр. Гирчак Христини Василівни про надання дозволу на розробку проекту землеустрою щодо відведення у власність земельної ділянки, орієнтовною площею 0,1400 га для будівництва та обслуговування житлового будинку, господарських будівель та споруд в с. Кротошин, відповідно до затвердженого детального плану території в межах вулиць Проектована 12 – Проектована 14 в с. Кротошин Пустомитівського району Львівської області, керуючись ст. 144 Конституції України, пп. 34 п. 1 ст. 26 Закону України “Про місцеве самоврядування в Україні”, ст.ст. 12, 40, 116, 118, 121, 122 Земельного кодексу України, врахувавши рекомендації постійної комісії з питань земельних відносин, природокористування та екології сесія Давидівської сільської ради

ВИРІШИЛА:

1. Надати гр. Гирчак Христині Василівні дозвіл на розробку проекту землеустрою щодо відведення у власність земельної ділянки, орієнтовною площею 0,1400 га для будівництва та обслуговування житлового будинку, господарських будівель і споруд в с. Кротошин Львівського району Львівської області, відповідно до “Детального плану території розташування індивідуального житлового будинку, з метою визначення під’їзних шляхів та необхідної площі земельної ділянки для будівництва та обслуговування житлового будинку, господарських будівель і споруд в межах вулиць Проектована 12 – Проектована 14 в с. Кротошин Пустомитівського району Львівської області”, розробленого ПП ФАЄР-ФОКС”.
2. Гр. Гирчак Христині Василівні, погоджений у встановленому порядку проект землеустрою щодо відведення земельної ділянки у власність подати на розгляд та затвердження сесії Давидівської сільської ради.
3. Контроль за виконанням даного рішення покласти на голову постійної комісії з питань земельних відносин, природокористування та екології, Кінаша М.Ю.

Секретар ради



Андрій СУХАРИНА

РЕЗУЛЬТАТИ ГОЛОСУВАННЯ
V-ої сесії VIII-го демократичного скликання
ДАВИДІВСЬКА СІЛЬСЬКА РАДА

гр. Сташків М.П.

№ з/п	ПІБ	За	Проти	Утримався	Відсутній
	Керницький Володимир Михайлович				✓
1	Кухарський Ігор Ярославович	✓			
2	Гнатів Ірина Леонідівна	✓			
3	Бабенко Ігор Іванович	✓			
4	Біда Роман Богданович	✓			✓
5	Бортнічук Олена Олександрівна				
6	Брегін Андрій Іванович	✓			
7	Данилюк Олег Петрович	✓			
8	Бульба Остап Стефанович	✓			
9	Винник Ігор Олегович	✓			✓
10	Вульчак Андрій Васильович				
11	Черна Тарас Ігорович	✓			
12	Допілка Микола Ярославович	✓			
13	Дунець Роман Ярославович	✓			
14	Камінський Мар'ян Володимирович	✓			
15	Кінаш Мирослав Юрійович	✓			
16	Клименко Олександр Олександрович	✓			✓
17	Кришталь Світлана Михайлівна				
18	Макогін Мирослав Володимирович	✓			
19	Малиш Богдан Андрійович	✓			
20	Подвірна Наталія Степанівна	✓			
21	Сухарина Андрій Теодорович	✓			
22	Верходай Володимир Любомирович	✓			
23	Удуд Петро Іванович	✓			
24	Филь Ярослав Миронович	✓			
25	Читайло Степан Степанович				✓
26	Марценюк Назар Олександрович				✓
	ВСЬОГО:	21	0	0	6

Лічильна комісія:

прийнято

не прийнято

Черна Т.І.
 Подвірна Н.С.
 Макогін М.В.



УКРАЇНА
ДАВИДІВСЬКА СІЛЬСЬКА РАДА
Львівського району Львівської області
V-та сесія VIII-го демократичного скликання

від 18 березня 2021 року

Р І Ш Е Н Н Я №260-5/2021

Про надання дозволу на виготовлення проекту
землеустрою щодо відведення у власність
земельної ділянки для ведення особистого
селянського господарства гр. Сташків М.П.
в с. Кротошин Давидівської сільської ради

Заслухавши начальника відділу земельних ресурсів Давидівської сільської ради Собенка З.М., який зачитав заяву гр. Сташків Марії Петрівни про надання дозволу на виготовлення проекту землеустрою щодо відведення земельної ділянки, площею 0,1700 га для ведення особистого селянського господарства в селі Кротошин Пустомитівського району Львівської області, керуючись ст. 144 Конституції України, пп. 34 п. 1 ст. 26 Закону України "Про місцеве самоврядування в Україні", ст.ст. 12, 116, 118, 121, 122 Земельного кодексу України, врахувавши рекомендацію постійної комісії з питань земельних відносин, природокористування та екології, сесія Давидівської сільської ради

ВИРІШИЛА:

1. Надати гр. Сташків Марії Петрівні дозвіл на виготовлення проекту землеустрою щодо відведення у власність земельної ділянки, орієнтовною площею 0,1700 га для ведення особистого селянського господарства в с. Кротошин Львівського району Львівської області.
2. Гр. Сташків Марії Петрівні, погоджений у встановленому порядку проект землеустрою щодо відведення земельної ділянки у власність подати на розгляд та затвердження сесії Давидівської сільської ради.
3. Контроль за виконанням даного рішення покласти на голову постійної комісії з питань земельних відносин, природокористування та екології, Кінаша М.Ю.

Секретар ради



Андрій СУХАРИНА

РЕЗУЛЬТАТИ ГОЛОСУВАННЯ

V-ої сесії VIII-го демократичного скликання
ДАВИДІВСЬКА СІЛЬСЬКА РАДА

гр. Кухармак І.В.

тання

№ з/п	ПІБ	За	Проти	Утримався	Відсутній
	Керницький Володимир Михайлович				✓
1	Кухарський Ігор Ярославович	✓			
2	Гнатів Ірина Леонідівна	✓			
3	Бабенко Ігор Іванович	✓			
4	Біда Роман Богданович	✓			✓
5	Бортнічук Олена Олександрівна				
6	Брегін Андрій Іванович	✓			
7	Данилюк Олег Петрович	✓			
8	Бульба Остап Стефанович	✓			
9	Винник Ігор Олегович	✓			✓
10	Вульчак Андрій Васильович				
11	Черна Тарас Ігорович	✓			
12	Допілка Микола Ярославович	✓			
13	Дунець Роман Ярославович	✓			
14	Камінський Мар'ян Володимирович	✓			
15	Кінаш Мирослав Юрійович	✓			
16	Клименко Олександр Олександрович	✓			✓
17	Кришталь Світлана Михайлівна				
18	Макогін Мирослав Володимирович	✓			
19	Малиш Богдан Андрійович	✓			
20	Подвірна Наталія Степанівна	✓			
21	Сухарина Андрій Теодорович	✓			
22	Верходай Володимир Любомирович	✓			
23	Удуд Петро Іванович	✓			
24	Филь Ярослав Миронович				✓
25	Читайло Степан Степанович				✓
26	Марценюк Назар Олександрович				✓
ВСЬОГО:		21	0	0	6

ВСЬОГО:

21

0

0

6

✓ прийнято

не прийнято

Рішення :

Личильна комісія:

Черна Т.І.
Подвірна Н.С.
Макогін М.В.



УКРАЇНА
ДАВИДІВСЬКА СІЛЬСЬКА РАДА
Львівського району Львівської області
V-та сесія VIII-го демократичного скликання

Р І Ш Е Н Н Я №261-5/2021

від 18 березня 2021 року

Про надання дозволу на виготовлення проекту
землеустрою щодо відведення у власність
земельної ділянки для ведення ОСГ гр.
Кузьмяк І.В. в с. Кротошин

Заслухавши начальника відділу земельних ресурсів Давидівської сільської ради Собенка З.М., який зачитав заяву гр. Кузьмяк Ірини Володимирівни про надання дозволу на виготовлення проекту землеустрою щодо відведення земельної ділянки, орієнтовною площею 0.0700 га для ведення особистого селянського господарства в селі Кротошин Пустомитівського району Львівської області, керуючись ст. 144 Конституції України, пп. 34 п. 1 ст. 26 Закону України "Про місцеве самоврядування в Україні", ст.ст. 12, 116, 118, 121, 122 Земельного кодексу України, врахувавши рекомендацію постійної комісії з питань земельних відносин, природокористування та екології, сесія Давидівської сільської ради

ВИРІШИЛА:

1. Надати гр. Кузьмяк Ірині Володимирівні дозвіл на виготовлення проекту землеустрою щодо відведення у власність земельної ділянки, орієнтовною площею 0.0700 га для ведення особистого селянського господарства в с. Кротошин Львівського району Львівської області.
2. Гр. Кузьмяк Ірині Володимирівні, погоджений у встановленому порядку проект землеустрою щодо відведення земельної ділянки у власність подати на розгляд та затвердження сесії Давидівської сільської ради.
3. Контроль за виконанням даного рішення покласти на голову постійної комісії з питань земельних відносин, природокористування та екології, Кінаша М.Ю.

Андрій СУХАРИНА

Секретар ради



РЕЗУЛЬТАТИ ГОЛОСУВАННЯ
 V-ої сесії VIII-го демократичного скликання
 ДАВИДІВСЬКА СІЛЬСЬКА РАДА

гр. Ізак А.С.

итання

№ з/п	ПІБ	За	Проти	Утримався	Відсутній
1	Керницький Володимир Михайлович				✓
2	Кухарський Ігор Ярославович	✓			
3	Гнатів Ірина Леонідівна	✓			
4	Бабенко Ігор Іванович	✓			
5	Біда Роман Богданович	✓			✓
6	Бортнічук Олена Олександрівна	✓			
7	Брегін Андрій Іванович	✓			
8	Данилюк Олег Петрович	✓			
9	Бульба Остап Стефанович	✓			
10	Винник Ігор Олегович	✓			✓
11	Вульчак Андрій Васильович	✓			
12	Черна Тарас Ігорович	✓			
13	Допілка Микола Ярославович	✓			
14	Дунець Роман Ярославович	✓			
15	Камінський Мар'ян Володимирович	✓			
16	Кінаш Мирослав Юрійович	✓			
17	Клименко Олександр Олександрович	✓			✓
18	Кришталь Світлана Михайлівна	✓			
19	Макогін Мирослав Володимирович	✓			
20	Малиш Богдан Андрійович	✓			
21	Подвірна Наталія Степанівна	✓			
22	Сухарина Андрій Теодорович	✓			
23	Верходай Володимир Любомирович	✓			
24	Удуд Петро Іванович	✓			
25	Филь Ярослав Миронович	✓			✓
26	Читайло Степан Степанович	✓			✓
	Марценюк Назар Олександрович	21	0	0	0

ВСЬОГО: 21 0 0 0 не прийнято

~~прийнято~~

Рішення :

Лічильна комісія:

(Handwritten signatures)

Черна Т.І.
 Подвірна Н.С.
 Макогін М.В.



УКРАЇНА
ДАВИДІВСЬКА СІЛЬСЬКА РАДА
Львівського району Львівської області
V-та сесія VIII-го демократичного скликання

від 18 березня 2021 року

РІШЕННЯ №262-5/2021

Про надання дозволу на розробку проекту
землеустрою щодо відведення у власність
земельної ділянки для ведення ОСГ гр.
Їдак Л.С. в с. Кротошин

Заслухавши начальника відділу земельних ресурсів Давидівської сільської ради Собенка З.М., який зачитав заяву гр. Їдак Любомири Степанівни про надання дозволу на розробку технічної документації на земельну ділянку, орієнтовною площею 0,1900 га, наданої для ведення особистого селянського господарства в селі Кротошин, керуючись ст. 144 Конституції України, пп. 34 п. 1 ст. 26 Закону України "Про місцеве самоврядування в Україні", ст.ст. 12, 116, 118, 121, 122 Земельного кодексу України, врахувавши рекомендацію постійної комісії з питань земельних відносин, природокористування та екології, сесія Давидівської сільської ради

ВИРІШИЛА:

1. Надати гр. Їдак Любомирі Степанівні дозвіл на розробку проекту землеустрою щодо відведення у власність земельної ділянки, орієнтовною площею 0,1900 га для ведення особистого селянського господарства в с. Кротошин Львівського району Львівської області.
2. Гр. Їдак Любомирі Степанівні, погоджений у встановленому порядку проект землеустрою щодо відведення земельної ділянки у власність подати на розгляд та затвердження сесії Давидівської сільської ради.
3. Контроль за виконанням даного рішення покласти на голову постійної комісії з питань земельних відносин, природокористування та екології, Кінаша М.Ю.

Секретар ради



Андрій СУХАРИНА



РЕЗУЛЬТАТИ ГОЛОСУВАННЯ
V-ої сесії VIII-го демократичного скликання
ДАВИДІВСЬКА СІЛЬСЬКА РАДА

итання

гр. ГАЛАНЬ В.П.

№ з/п	ПІБ	За	Проти	Утримався	Відсутній
Сільський голова	Керницький Володимир Михайлович				✓
1	Кухарський Ігор Ярославович	✓			
2	Гнатів Ірина Леонідівна	✓			
3	Бабенко Ігор Іванович	✓			
4	Біда Роман Богданович	✓			✓
5	Бортнічук Олена Олександрівна				
6	Брегін Андрій Іванович	✓			
7	Данилюк Олег Петрович	✓			
8	Бульба Остап Стефанович	✓			
9	Винник Ігор Олегович	✓			
10	Вульчак Андрій Васильович				✓
11	Черна Тарас Ігорович	✓			
12	Допілка Микола Ярославович	✓			
13	Дунець Роман Ярославович	✓			
14	Камінський Мар'ян Володимирович	✓			
15	Кінаш Мирослав Юрійович	✓			
16	Клименко Олександр Олександрович	✓			
17	Кришталь Світлана Михайлівна				✓
18	Макогін Мирослав Володимирович	✓			
19	Малиш Богдан Андрійович	✓			
20	Подвірна Наталія Степанівна	✓			
21	Сухарина Андрій Теодорович	✓			
22	Верходай Володимир Любомирович	✓			
23	Удуд Петро Іванович	✓			
24	Филь Ярослав Миронович	✓			
25	Читайло Степан Степанович				
26	Марценюк Назар Олександрович				✓
ВСЬОГО:		21	0	0	6

Рішення : ~~Х~~ прийнято не прийнято

Лічильна комісія: 


Черна Т.І.
 Подвірна Н.С.
 Макогін М.В.



УКРАЇНА
ДАВИДІВСЬКА СІЛЬСЬКА РАДА
Львівського району Львівської області
V-та сесія VIII-го демократичного скликання

Р І Ш Е Н Н Я №263-5/2021

від 18 березня 2021 року

Про затвердження технічної документації
із землеустрою щодо встановлення меж
земельної ділянки в натурі (на місцевості)
гр. Галань В.Т. для БОЖБ в с. Кротошин

Заслухавши начальника відділу земельних ресурсів Давидівської сільської ради Собенка З.М., який зачитав заяву гр. Галань Володимира Теодоровича про затвердження технічної документації та передачу у власність земельної ділянки для обслуговування житлового будинку, площею 0,1490 га, врахувавши пропозиції постійної комісії з питань земельних відносин, природокористування та екології, керуючись пп. 34 ч. 1 ст. 26 Закону України "Про місцеве самоврядування в Україні", ст.ст. 12, 40, 116, 122, 186 Земельного кодексу України, ст. 55 Закону України "Про землеустрій", ст. 20 та п. 1 ст. 4-1 Закону України "Про державну реєстрацію речових прав на нерухоме майно та їх обтяжень", сесія Давидівської сільської ради

В И Р І Ш И Л А:

1. Затвердити технічну документацію із землеустрою щодо встановлення (відновлення) меж земельної ділянки в натурі (на місцевості) гр. Галань Володимира Теодоровича для будівництва і обслуговування житлового будинку, господарських будівель і споруд (присадибна ділянка) в с. Кротошин, вул. Кн. Ольги, 85а, на території Давидівської сільської ради Львівського району Львівської області.
2. Передати у власність гр. Галань Володимиру Теодоровичу земельну ділянку, площею 0,1490 га, за кадастровим номером 4623683500:01:002:0798 для будівництва і обслуговування житлового будинку, господарських будівель і споруд в с. Кротошин Львівського району Львівської області.
3. Реєстрацію речового права власності на земельну ділянку гр. Галань Володимиру Теодоровичу провести за власні кошти.
4. Контроль за виконанням даного рішення покласти на голову постійної комісії з питань земельних відносин, природокористування та екології, Кінаша М.Ю.

Секретар ради



Андрій СУХАРИНА

РЕЗУЛЬТАТИ ГОЛОСУВАННЯ
V-ої сесії VIII-го демократичного скликання
ДАВИДІВСЬКА СІЛЬСЬКА РАДА

Питання

гр. Широбоков О.В.

№ з/п	ПІБ	За	Проти	Утримався	Відсутній
1	Керницький Володимир Михайлович				✓
2	Кухарський Ігор Ярославович	✓			
3	Гнатів Ірина Леонідівна	✓			
4	Бабенко Ігор Іванович	✓			
5	Біда Роман Богданович	✓			✓
6	Бортнічук Олена Олександрівна	✓			
7	Брегін Андрій Іванович	✓			
8	Данилюк Олег Петрович	✓			
9	Бульба Остап Стефанович	✓			
10	Винник Ігор Олегович	✓			✓
11	Вульчак Андрій Васильович	✓			
12	Черна Тарас Ігорович	✓			
13	Допілка Микола Ярославович	✓			
14	Дунець Роман Ярославович	✓			
15	Камінський Мар'ян Володимирович	✓			
16	Кінаш Мирослав Юрійович	✓			
17	Клименко Олександр Олександрович	✓			✓
18	Кришталь Світлана Михайлівна	✓			
19	Макогін Мирослав Володимирович	✓			
20	Малиш Богдан Андрійович	✓			
21	Подвірна Наталія Степанівна	✓			
22	Сухарина Андрій Теодорович	✓			
23	Верходай Володимир Любомирович	✓			
24	Удуд Петро Іванович	✓			
25	Филь Ярослав Миронович				✓
26	Читайло Степан Степанович				✓
	Марценюк Назар Олександрович				✓
	ВСЬОГО:	21	0	0	6

~~прийнято~~

не прийнято

Лічильна комісія:

Рішення:

Черна Т.І.
Подвірна Н.С.
Макогін М.В.



УКРАЇНА
ДАВИДІВСЬКА СІЛЬСЬКА РАДА
Львівського району Львівської області
V-та сесія VIII-го демократичного скликання

Р І Ш Е Н Н Я №264-5/2021

від 18 березня 2021 року

Про розгляд заяви гр. Широбокова О.В.

Заслухавши начальника відділу земельних ресурсів Давидівської сільської ради Собенка З.М., який зачитав заяву гр. Широбокова Олександра Володимировича про передачу у власність земельної ділянки для будівництва та обслуговування житлового будинку, господарських будівель та споруд орієнтовною площею 0,1000 га, яка знаходиться за адресою: Львівська область, Пустомитівський район, селі Кротошин, керуючись ст. 144 Конституції України, пп. 34 п. 1 ст. 26 Закону України "Про місцеве самоврядування в Україні", ст.ст. 12, 40, 116, 118, 122 Земельного кодексу України, врахувавши рекомендації постійної комісії Давидівської сільської ради з питань земельних відносин, природокористування та екології, сесія Давидівської сільської ради

ВИРІШИЛА:

1. Відмовити гр. Широбокову Олександру Володимировичу в наданні земельної ділянки для будівництва та обслуговування житлового будинку, господарських будівель і споруд в с. Кротошин Львівського району Львівської області, відповідно до п. 7 ст. 118 Земельного кодексу України (невідповідність місця розташування земельної ділянки до "Генерального плану с. Кротошин Пустомитівського району Львівської області").
2. Контроль за виконанням даного рішення покласти на голову постійної комісії з питань земельних відносин, природокористування та екології, Кінаша М.Ю.

Секретар ради



Андрій СУХАРИНА

Рішення № 266-5/2021
 267-5/2021
 268-5/2021
 269-5/2021
 270-5/2021
 271-5/2021
 272-5/2021
 273-5/2021
 274-5/2021
 275-5/2021

РЕЗУЛЬТАТИ ГОЛОСУВАННЯ
 V-ої сесії VIII-го демократичного скликання

ДАВИДІВСЬКА СІЛЬСЬКА РАДА

Питання: Гурик т.і.; Гульбоваши і.і.; Лизогучська;
 Коцуневський Ю.І.; Коцунська М.С.; Фис; Холявка
 Неборалоє; Корпіта; Луцишин; Шпатовський
 Гуріш; Коцуневський і.І.; Маториц Р.І.

№ з/п	ПІБ	За	Проти	Утримався	Відсутній
Сільський голова	Керницький Володимир Михайлович				✓
1	Кухарський Ігор Ярославович	✓			
2	Гнатів Ірина Леонідівна	✓			
3	Бабенко Ігор Іванович	✓			
4	Біда Роман Богданович	✓			✓
5	Бортнічук Олена Олександрівна				
6	Брегін Андрій Іванович	✓			
7	Данилюк Олег Петрович	✓			
8	Бульба Остап Стефанович	✓			
9	Винник Ігор Олегович	✓			✓
10	Вульчак Андрій Васильович				
11	Черна Тарас Ігорович	✓			
12	Допілка Микола Ярославович	✓			
13	Дунець Роман Ярославович	✓			
14	Камінський Мар'ян Володимирович	✓			
15	Кінаш Мирослав Юрійович	✓			
16	Клименко Олександр Олександрович				✓
17	Кришталь Світлана Михайлівна				✓
18	Макогін Мирослав Володимирович	✓			
19	Малиш Богдан Андрійович	✓			
20	Подвірна Наталія Степанівна	✓			
21	Сухарина Андрій Теодорович	✓			
22	Верходай Володимир Любомирович	✓			
23	Удуд Петро Іванович	✓			
24	Филь Ярослав Миронович	✓			✓
25	Читайло Степан Степанович				✓
26	Марценюк Назар Олександрович				✓
	ВСЬОГО:	20	0	0	7

Рішення: прийнято

не прийнято

Лічильна комісія:

(Signatures)

Черна Т.І.
 Подвірна Н.С.
 Макогін М.В.



УКРАЇНА
ДАВИДІВСЬКА СІЛЬСЬКА РАДА
Львівського району Львівської області
V-та сесія VIII-го демократичного скликання

Р І Ш Е Н Н Я №266-5/2021

від 18 березня 2021 року

Про затвердження проекту землеустрою щодо
відведення земельної ділянки у власність
гр. Гирик Т. І. для БОЖБ в с. Городиславичі

Заслухавши начальника відділу земельних ресурсів Давидівської сільської ради Собенка З.М., який зачитав заяву гр. Гирик Теодора Івановича про затвердження проекту землеустрою щодо відведення земельної ділянки для будівництва та обслуговування житлового будинку, господарських будівель та споруд в с. Городиславичі, урочище Зарови, діл. № 74, Пустомитівського району Львівської області, площею 0,2000 га та передачу йому у власність, врахувавши пропозиції постійної комісії з питань земельних відносин, природокористування та екології, керуючись ст. 144 Конституції України, пп. 34 п. 1 ст. 26 Закону України "Про місцеве самоврядування в Україні", ст.ст. 12, 40, 116, 118, 121, 122, 186-1 Земельного кодексу України, ст. 20 та п. 1 ст. 4-1 Закону України "Про державну реєстрацію речових прав на нерухоме майно та їх обтяжень", сесія Давидівської сільської ради

ВИРІШИЛА:

1. Затвердити проект землеустрою щодо відведення земельної ділянки гр. Гирик Теодору Івановичу для будівництва та обслуговування житлового будинку, господарських будівель та споруд в с. Городиславичі, урочище Зарови, діл. 74 Львівського району Львівської області.
2. Передати у власність гр. Гирик Теодору Івановичу земельну ділянку, площею 0,2000 га для будівництва та обслуговування житлового будинку, господарських будівель та споруд в с. Городиславичі, урочище Зарови, діл. 74 Львівського району Львівської області за кадастровим номером 4623684400:10:000:0714.
3. Реєстрацію речового права власності на земельну ділянку гр. Гирик Теодору Івановичу провести за власні кошти.
4. Контроль за виконанням даного рішення покласти на голову постійної комісії з питань земельних відносин, природокористування та екології, Кінаша М.Ю.

Секретар ради

Андрій СУХАРИНА



УКРАЇНА
ДАВИДІВСЬКА СІЛЬСЬКА РАДА
Львівського району Львівської області
V-та сесія VIII-го демократичного скликання

Р І Ш Е Н Н Я №267-5/2021

від 18 березня 2021 року

Про затвердження проекту землеустрою щодо
відведення земельної ділянки у власність
гр. Гульоватому І. І. для БОЖБ в с. Городиславичі

Заслухавши начальника відділу земельних ресурсів Давидівської сільської ради Собенка З.М., який зачитав заяву гр. Гульоватого Ігора Івановича про затвердження проекту землеустрою щодо відведення земельної ділянки для будівництва та обслуговування житлового будинку, господарських будівель та споруд в с. Городиславичі, урочище Зарови, діл № 68 Пустомитівського району Львівської області, площею 0,2000 га та передачу йому у власність, врахувавши пропозиції постійної комісії з питань земельних відносин, природокористування та екології, керуючись ст. 144 Конституції України, пп. 34 п. 1 ст. 26 Закону України "Про місцеве самоврядування в Україні", ст.ст. 12, 40, 116, 118, 121, 122, 186-1 Земельного кодексу України, ст. 20 та п. 1 ст. 4-1 Закону України "Про державну реєстрацію речових прав на нерухоме майно та їх обтяжень", сесія Давидівської сільської ради

В И Р І Ш И Л А:

1. Затвердити проект землеустрою щодо відведення земельної ділянки гр. Гульоватому Ігору Івановичу для будівництва та обслуговування житлового будинку, господарських будівель та споруд в с. Городиславичі, урочище Зарови, діл. 68 Львівського району Львівської області.
2. Передати у власність гр. Гульоватому Ігору Івановичу земельну ділянку, площею 0,2000 га для будівництва та обслуговування житлового будинку, господарських будівель та споруд в с. Городиславичі, урочище Зарови, діл. 68 Львівського району Львівської області за кадастровим номером 4623684400:10:000:0711.
3. Реєстрацію речового права власності на земельну ділянку гр. Гульоватому Ігору Івановичу провести за власні кошти.
4. Контроль за виконанням даного рішення покласти на голову постійної комісії з питань земельних відносин, природокористування та екології, Кінаша М.Ю.

Секретар ради

Андрій СУХАРИНА





УКРАЇНА
ДАВИДІВСЬКА СІЛЬСЬКА РАДА
Львівського району Львівської області
V-та сесія VIII-го демократичного скликання

Р І Ш Е Н Н Я №268-5/2021

від 18 березня 2021 року

Про затвердження проекту землеустрою щодо відведення земельної ділянки у власність гр. Дзідзінській О. І. для БОЖБ в с. Городиславичі

Заслухавши начальника відділу земельних ресурсів Давидівської сільської ради Собенка З.М., який зачитав заяву гр. Дзідзінської Оксани Іванівни про затвердження проекту землеустрою щодо відведення земельної ділянки для будівництва та обслуговування житлового будинку, господарських будівель та споруд в с. Городиславичі, урочище Зарови, діл № 25 Пустомитівського району Львівської області, площею 0,2500 га та передачу їй у власність, врахувавши пропозиції постійної комісії з питань земельних відносин, природокористування та екології, керуючись ст. 144 Конституції України, пп. 34 п. 1 ст. 26 Закону України "Про місцеве самоврядування в Україні", ст.ст. 12, 40, 116, 118, 121, 122, 186-1 Земельного кодексу України, ст. 20 та п. 1 ст. 4-1 Закону України "Про державну реєстрацію речових прав на нерухоме майно та їх обтяжень" сесія Давидівської сільської ради

В И Р І Ш И Л А:

1. Затвердити проект землеустрою щодо відведення земельної ділянки гр. Дзідзінській Оксані Іванівні для будівництва та обслуговування житлового будинку, господарських будівель та споруд в с. Городиславичі, урочище Зарови, діл. 25 Львівського району Львівської області.
2. Передати у власність гр. Дзідзінській Оксані Іванівні земельну ділянку, площею 0,2500 га для будівництва та обслуговування житлового будинку, господарських будівель та споруд в с. Городиславичі, урочище Зарови, діл. 25 Львівського району Львівської області за кадастровим номером 4623684400:10:000:0710.
3. Реєстрацію речового права власності на земельну ділянку гр Дзідзінській Оксані Іванівні провести за власні кошти.
4. Контроль за виконанням даного рішення покласти на голову постійної комісії з питань земельних відносин, природокористування та екології, Кінаша М.Ю.

Андрій СУХАРИНА

Секретар ради





УКРАЇНА
ДАВИДІВСЬКА СІЛЬСЬКА РАДА
Львівського району Львівської області
V-та сесія VIII-го демократичного скликання

Р І Ш Е Н Н Я №269-5/2021

від 18 березня 2021 року

Про затвердження проекту землеустрою щодо
відведення земельної ділянки у власність
гр. Коцінському Ю. І. для БОЖБ в с. Городиславичі

Заслухавши начальника відділу земельних ресурсів Давидівської сільської ради Собенка З.М., який зачитав заяву гр. Коцінського Юрія Івановича про затвердження проекту землеустрою щодо відведення земельної ділянки для будівництва та обслуговування житлового будинку, господарських будівель та споруд в с. Городиславичі, урочище Зарови, діл № 105 Пустомитівського району Львівської області, площею 0,2000 га та передачу йому у власність, врахувавши пропозиції постійної комісії з питань земельних відносин, природокористування та екології, керуючись ст. 144 Конституції України, пп. 34 п. 1 ст. 26 Закону України "Про місцеве самоврядування в Україні", ст.ст. 12, 40, 116, 118, 121, 122, 186-1 Земельного кодексу України, ст. 20 та п. 1 ст. 4-1 Закону України "Про державну реєстрацію речових прав на нерухоме майно та їх обтяжень", сесія Давидівської сільської ради

В И Р І Ш И Л А:

1. Затвердити проект землеустрою щодо відведення земельної ділянки гр. Коцінському Юрію Івановичу для будівництва та обслуговування житлового будинку, господарських будівель та споруд в с. Городиславичі, урочище Зарови, діл. 105 Львівського району Львівської області.
2. Передати у власність гр. Коцінському Юрію Івановичу земельну ділянку, площею 0,2000 га для будівництва та обслуговування житлового будинку, господарських будівель та споруд в с. Городиславичі, урочище Зарови, діл. 105 Львівського району Львівської області за кадастровим номером 4623684400:10:000:0719.
3. Реєстрацію речового права власності на земельну ділянку гр. Коцінському Юрію Івановичу провести за власні кошти.
4. Контроль за виконанням даного рішення покласти на голову постійної комісії з питань земельних відносин, природокористування та екології, Кінаша М.Ю.

Андрій СУХАРИНА

Секретар ради





УКРАЇНА
ДАВИДІВСЬКА СІЛЬСЬКА РАДА
Львівського району Львівської області
V-та сесія VIII-го демократичного скликання

Р І Ш Е Н Н Я №270-5/2021

від 18 березня 2021 року

Про затвердження проекту землеустрою щодо
відведення земельної ділянки у власність
гр. Коцінській М. С. для БОЖБ в с. Городиславичі

Заслухавши начальника відділу земельних ресурсів Давидівської сільської ради Собенка З.М., який зачитав заяву гр. Коцінської Мар'яни Степанівни про затвердження проекту землеустрою щодо відведення земельної ділянки для будівництва та обслуговування житлового будинку, господарських будівель та споруд в с. Городиславичі, урочище Зарови, діл № 8 Пустомитівського району Львівської області, площею 0,2500 га та передачу їй у власність, врахувавши пропозиції постійної комісії з питань земельних відносин, природокористування та екології, керуючись ст. 144 Конституції України, пп. 34 п. 1 ст. 26 Закону України "Про місцеве самоврядування в Україні", ст.ст. 12, 40, 116, 118, 121, 122, 186-1 Земельного кодексу України, ст. 20 та п. 1 ст. 4-1 Закону України "Про державну реєстрацію речових прав на нерухоме майно та їх обтяжень", сесія Давидівської сільської ради

В И Р І Ш И Л А:

1. Затвердити проект землеустрою щодо відведення земельної ділянки гр. Коцінській Мар'яні Степанівни для будівництва та обслуговування житлового будинку, господарських будівель та споруд в с. Городиславичі, урочище Зарови, діл. 8 Львівського району Львівської області.
2. Передати у власність гр. Коцінській Мар'яні Степанівни земельну ділянку, площею 0,2500 га для будівництва та обслуговування житлового будинку, господарських будівель та споруд в с. Городиславичі, урочище Зарови, діл. 8 Львівського району Львівської області за кадастровим номером 4623684400:02:001:0172.
3. Реєстрацію речового права власності на земельну ділянку гр. Коцінській Мар'яні Степанівни провести за власні кошти.
4. Контроль за виконанням даного рішення покласти на голову постійної комісії з питань земельних відносин, природокористування та екології, Кінаша М.Ю.

Секретар ради



Андрій СУХАРИНА



УКРАЇНА
ДАВИДІВСЬКА СІЛЬСЬКА РАДА
Львівського району Львівської області
V-та сесія VIII-го демократичного скликання

Р І Ш Е Н Н Я №271-5/2021

18 березня 2021 року

Про затвердження проекту землеустрою щодо відведення земельної ділянки у власність гр. Флис М. З. для БОЖБ в с. Городиславичі

Заслухавши начальника відділу земельних ресурсів Давидівської сільської ради Собенка З.М., який зачитав заяву гр. Флис Марії Зіновіївни про затвердження проекту землеустрою щодо відведення земельної ділянки для будівництва та обслуговування житлового будинку, господарських будівель та споруд в с. Городиславичі, урочище Зарови, діл № 5 Пустомитівського району Львівської області, площею 0,2500 га та передачу їй у власність, врахувавши пропозиції постійної комісії з питань земельних відносин, природокористування та екології, керуючись ст. 144 Конституції України, пп. 34 п. 1 ст. 26 Закону України "Про місцеве самоврядування в Україні", ст.ст. 12, 40, 116, 118, 121, 122, 186-1 Земельного кодексу України, ст. 20 та п. 1 ст. 4-1 Закону України "Про державну реєстрацію речових прав на нерухоме майно та їх обтяжень", сесія Давидівської сільської ради

В И Р І Ш И Л А:

1. Затвердити проект землеустрою щодо відведення земельної ділянки гр. Флис Марії Зіновіївни для будівництва та обслуговування житлового будинку, господарських будівель та споруд в с. Городиславичі, урочище Зарови, діл. 5 Львівського району Львівської області.
2. Передати у власність гр. Флис Марії Зіновіївни земельну ділянку, площею 0,2500 га для будівництва та обслуговування житлового будинку, господарських будівель та споруд в с. Городиславичі, урочище Зарови, діл. 5 Львівського району Львівської області за кадастровим номером 4623684400:02:001:0176.
3. Реєстрацію речового права власності на земельну ділянку гр. Флис Марії Зіновіївни провести за власні кошти.
4. Контроль за виконанням даного рішення покласти на голову постійної комісії з питань земельних відносин, природокористування та екології, Кінаша М.Ю.

Андрій СУХАРИНА

Секретар ради





УКРАЇНА
ДАВИДІВСЬКА СІЛЬСЬКА РАДА
Львівського району Львівської області
У-та сесія VIII-го демократичного скликання

Р І Ш Е Н Н Я №272-5/2021

18 березня 2021 року

Про затвердження проекту землеустрою щодо
відведення земельної ділянки у власність
гр. Холявка Б. Я. для БОЖБ в с. Миколаїв

Заслухавши начальника відділу земельних ресурсів Давидівської сільської ради Собенка З.М., який зачитав заяву гр. Савчак Мирослави Ярославівни, яка представляє інтереси гр. Холявка Богдани Ярославівни, відповідно до довіреності серія НОА № 843616 від 20 січня 2020 року про затвердження проекту землеустрою щодо відведення земельної ділянки для будівництва та обслуговування житлового будинку, господарських будівель та споруд в с. Миколаїв по вул. Козацька Пустомитівського району Львівської області, площею 0,1785 га та передачу їй у власність, врахувавши пропозиції постійної комісії з питань земельних відносин, природокористування та екології, керуючись ст. 144 Конституції України, пп. 34 п. 1 ст. 26 Закону України "Про місцеве самоврядування в Україні", ст.ст. 12, 40, 116, 118, 121, 122, 186-1 Земельного кодексу України, ст. 20 та п. 1 ст. 4-1 Закону України "Про державну реєстрацію речових прав на нерухоме майно та їх обтяжень", сесія Давидівської сільської ради

В И Р І Ш И Л А:

1. Затвердити проект землеустрою щодо відведення земельної ділянки гр. Холявка Богдані Ярославівні для будівництва та обслуговування житлового будинку, господарських будівель та споруд в с. Миколаїв по вул. Козацька Львівського району Львівської області.
2. Передати у власність гр. Холявка Богдані Ярославівні земельну ділянку, площею 0,1785 га для будівництва та обслуговування житлового будинку, господарських будівель та споруд в с. Миколаїв по вул. Козацька Львівського району Львівської області за кадастровим номером 4623684400:01:001:0323.
3. Реєстрацію речового права власності на земельну ділянку гр. Холявка Богдані Ярославівні провести за власні кошти.
4. Контроль за виконанням даного рішення покласти на голову постійної комісії з питань земельних відносин, природокористування та екології, Кінаша М.Ю.

Секретар ради



Андрій СУХАРИНА



УКРАЇНА
ДАВИДІВСЬКА СІЛЬСЬКА РАДА
Львівського району Львівської області
V-та сесія VIII-го демократичного скликання

Р І Ш Е Н Н Я №273-5/2021

від 18 березня 2021 року

Про затвердження проекту землеустрою щодо
відведення земельної ділянки у власність
гр. Неборачок Г. С. для БОЖБ в с. Городиславичі

Заслухавши начальника відділу земельних ресурсів Давидівської сільської ради Собенка З.М., який зачитав заяву гр. Неборачок Галини Степанівни про затвердження проекту землеустрою щодо відведення земельної ділянки для будівництва та обслуговування житлового будинку, господарських будівель та споруд в с. Городиславичі, урочище Зарови, діл № 2 Пустомитівського району Львівської області, площею 0,2500 га та передачу їй у власність, врахувавши пропозиції постійної комісії з питань земельних відносин, природокористування та екології, керуючись ст. 144 Конституції України, пп. 34 п. 1 ст. 26 Закону України "Про місцеве самоврядування в Україні", ст.ст. 12, 40, 116, 118, 121, 122, 186-1 Земельного кодексу України, ст. 20 та п. 1 ст. 4-1 Закону України "Про державну реєстрацію речових прав на нерухоме майно та їх обтяжень", сесія Давидівської сільської ради

В И Р І Ш И Л А:

1. Затвердити проект землеустрою щодо відведення земельної ділянки гр. Неборачок Галині Степанівні для будівництва та обслуговування житлового будинку, господарських будівель та споруд в с. Городиславичі, урочище Зарови, діл. 2 Львівського району Львівської області.
2. Передати у власність гр. Неборачок Галині Степанівні земельну ділянку, площею 0,2500 га для будівництва та обслуговування житлового будинку, господарських будівель та споруд в с. Городиславичі, урочище Зарови, діл. 2 Львівського району Львівської області за кадастровим номером 4623684400:02:001:0170.
3. Реєстрацію речового права власності на земельну ділянку гр. Неборачок Галині Степанівні провести за власні кошти.
4. Контроль за виконанням даного рішення покласти на голову постійної комісії з питань земельних відносин, природокористування та екології, Кінаша М.Ю.

Секретар ради



Андрій СУХАРИНА



УКРАЇНА
ДАВИДІВСЬКА СІЛЬСЬКА РАДА
Львівського району Львівської області
V-та сесія VIII-го демократичного скликання

Р І Ш Е Н Н Я №274-5/2021

від 18 березня 2021 року

Про затвердження проекту землеустрою щодо відведення земельної ділянки у власність гр. Корпіта В. С. для БОЖБ в с. Городиславичі

Заслухавши начальника відділу земельних ресурсів Давидівської сільської ради Собенка З.М., який зачитав заяву гр. Корпіта Василя Степановича про затвердження проекту землеустрою щодо відведення земельної ділянки для будівництва та обслуговування житлового будинку, господарських будівель та споруд в с. Городиславичі, урочище Зарови, діл № 109 Пустомитівського району Львівської області, площею 0,1000 га та передачу йому у власність, врахувавши пропозиції постійної комісії з питань земельних відносин, природокористування та екології, керуючись ст. 144 Конституції України, пп. 34 п. 1 ст. 26 Закону України "Про місцеве самоврядування в Україні", ст.ст. 12, 40, 116, 118, 121, 122, 186-1 Земельного кодексу України, ст. 20 та п. 1 ст. 4-1 Закону України "Про державну реєстрацію речових прав на нерухоме майно та їх обтяжень", сесія Давидівської сільської ради

В И Р І Ш И Л А:

1. Затвердити проект землеустрою щодо відведення земельної ділянки гр. Корпіта Василю Степановичу для будівництва та обслуговування житлового будинку, господарських будівель та споруд в с. Городиславичі, урочище Зарови, діл. 109 Львівського району Львівської області.
2. Передати у власність гр. Корпіта Василю Степановичу земельну ділянку, площею 0,1000 га для будівництва та обслуговування житлового будинку, господарських будівель та споруд в с. Городиславичі, урочище Зарови, діл. 109 Львівського району Львівської області за кадастровим номером 4623684400:10:000:0696.
3. Реєстрацію речового права власності на земельну ділянку гр. Корпіта Василю Степановичу провести за власні кошти.
4. Контроль за виконанням даного рішення покласти на голову постійної комісії з питань земельних відносин, природокористування та екології, Кінаша М.Ю.

Андрій СУХАРИНА

Секретар ради





УКРАЇНА
ДАВИДІВСЬКА СІЛЬСЬКА РАДА
Львівського району Львівської області
V-та сесія VIII-го демократичного скликання

Р І Ш Е Н Н Я №275-5/2021

18 березня 2021 року

Про затвердження проекту землеустрою щодо відведення земельної ділянки у власність гр. Луцишин В. А. для БОЖБ в с. Городиславичі

Заслухавши начальника відділу земельних ресурсів Давидівської сільської ради Собенка З.М., який зачитав заяву гр. Луцишин Віри Андріївни про затвердження проекту землеустрою щодо відведення земельної ділянки для будівництва та обслуговування житлового будинку, господарських будівель та споруд в с. Городиславичі, урочище Зарови, діл № 36 Пустомитівського району Львівської області, площею 0,2500 га та передачу їй у власність, врахувавши пропозиції постійної комісії з питань земельних відносин, природокористування та екології, керуючись ст. 144 Конституції України, пп. 34 п. 1 ст. 26 Закону України "Про місцеве самоврядування в Україні", ст.ст. 12, 40, 116, 118, 121, 122, 186-1 Земельного кодексу України, ст. 20 та п. 1 ст. 4-1 Закону України "Про державну реєстрацію речових прав на нерухоме майно та їх обтяжень", сесія Давидівської сільської ради

В И Р І Ш И Л А:

1. Затвердити проект землеустрою щодо відведення земельної ділянки гр. Луцишин Віри Андріївни для будівництва та обслуговування житлового будинку, господарських будівель та споруд в с. Городиславичі, урочище Зарови, діл. 36 Львівського району Львівської області.
2. Передати у власність гр. Луцишин Віри Андріївни земельну ділянку, площею 0,2500 га для будівництва та обслуговування житлового будинку, господарських будівель та споруд в с. Городиславичі, урочище Зарови, діл. 36 Львівського району Львівської області за кадастровим номером 4623684400:10:000:0701.
3. Реєстрацію речового права власності на земельну ділянку гр. Луцишин Віри Андріївни провести за власні кошти.
4. Контроль за виконанням даного рішення покласти на голову постійної комісії з питань земельних відносин, природокористування та екології, Кінаша М.Ю.

Секретар ради

Андрій СУХАРИНА





УКРАЇНА
ДАВИДІВСЬКА СІЛЬСЬКА РАДА
Львівського району Львівської області
V-та сесія VIII-го демократичного скликання

Р І Ш Е Н Н Я №276-5/2021

18 березня 2021 року

Про затвердження проекту землеустрою щодо відведення земельної ділянки у власність гр. Шпаковському М. С. для БОЖБ в с. Городиславичі

Заслухавши начальника відділу земельних ресурсів Давидівської сільської ради Собенка З.М., який зачитав заяву гр. Шпаковського Михайла Сергійовича про затвердження проекту землеустрою щодо відведення земельної ділянки для будівництва та обслуговування житлового будинку, господарських будівель та споруд в с. Городиславичі, урочище Зарови, діл № 60 Пустомитівського району Львівської області, площею 0,2000 га та передачу йому у власність, врахувавши пропозиції постійної комісії з питань земельних відносин, природокористування та екології, керуючись ст. 144 Конституції України, пп. 34 п. 1 ст. 26 Закону України "Про місцеве самоврядування в Україні", ст.ст. 12, 40, 116, 118, 121,122, 186-1 Земельного кодексу України, ст. 20 та п. 1 ст. 4-1 Закону України "Про державну реєстрацію речових прав на нерухоме майно та їх обтяжень", сесія Давидівської сільської ради

В И Р І Ш И Л А:

1. Затвердити проект землеустрою щодо відведення земельної ділянки гр. Шпаковському Михайлу Сергійовичу для будівництва та обслуговування житлового будинку, господарських будівель та споруд в с. Городиславичі, урочище Зарови, діл. 60 Львівського району Львівської області.
2. Передати у власність гр. Шпаковському Михайлу Сергійовичу земельну ділянку, площею 0,2000 га для будівництва та обслуговування житлового будинку, господарських будівель та споруд в с. Городиславичі, урочище Зарови, діл. 60 Львівського району Львівської області за кадастровим номером 4623684400:10:000:0717.
3. Реєстрацію речового права власності на земельну ділянку гр. Шпаковському Михайлу Сергійовичу провести за власні кошти.
4. Контроль за виконанням даного рішення покласти на голову постійної комісії з питань земельних відносин, природокористування та екології, Кінаша М.Ю.

Андрій СУХАРИНА

Секретар ради





УКРАЇНА
ДАВИДІВСЬКА СІЛЬСЬКА РАДА
Львівського району Львівської області
V-та сесія VIII-го демократичного скликання

Р І Ш Е Н Н Я №277-5/2021

від 18 березня 2021 року

Про затвердження проекту землеустрою щодо відведення земельної ділянки у власність гр. Гавриш І. М. для БОЖБ в с. Підсоснів

Заслухавши начальника відділу земельних ресурсів Давидівської сільської ради Собенка З.М., який зачитав заяву гр. Гавриш Івана Миколайовича про затвердження проекту землеустрою щодо відведення земельної ділянки для будівництва та обслуговування житлового будинку, господарських будівель та споруд в с. Підсоснів по вул. Героїв УПА Пустомитівського району Львівської області, площею 0,2500 га та передачу йому у власність, врахувавши пропозиції постійної комісії з питань земельних відносин, природокористування та екології, керуючись ст. 144 Конституції України, пп. 34 п. 1 ст. 26 Закону України "Про місцеве самоврядування в Україні", ст.ст. 12, 40, 116, 118, 121, 122, 186-1 Земельного кодексу України, ст. 20 та п. 1 ст. 4-1 Закону України "Про державну реєстрацію речових прав на нерухоме майно та їх обтяжень", сесія Давидівської сільської ради

В И Р І Ш И Л А:

1. Затвердити проєкт землеустрою щодо відведення земельної ділянки гр. Гавриш Івану Миколайовичу для будівництва та обслуговування житлового будинку, господарських будівель та споруд в с. Підсоснів по вул. Героїв УПА Львівського району Львівської області.
2. Передати у власність гр. Гавриш Івану Миколайовичу земельну ділянку, площею 0,2500 га для будівництва та обслуговування житлового будинку, господарських будівель та споруд в с. Підсоснів по вул. Героїв УПА Львівського району Львівської області за кадастровим номером 4623684400:01:003:0178.
3. Реєстрацію речового права власності на земельну ділянку гр. Гавриш Івану Миколайовичу провести за власні кошти.
4. Контроль за виконанням даного рішення покласти на голову постійної комісії з питань земельних відносин, природокористування та екології, Кінаша М.Ю.

Секретар ради

Андрій СУХАРИНА





УКРАЇНА
ДАВИДІВСЬКА СІЛЬСЬКА РАДА
Львівського району Львівської області
V-та сесія VIII-го демократичного скликання

Р І Ш Е Н Н Я №278-5/2021

18 березня 2021 року

про затвердження проекту землеустрою щодо
відведення земельної ділянки у власність
гр. Коцінському І. Д. для БОЖБ в с. Городиславичі

Заслухавши начальника відділу земельних ресурсів Давидівської сільської ради Собенка З.М., який зачитав заяву гр. Коцінського Івана Дмитровича про затвердження проекту землеустрою щодо відведення земельної ділянки для будівництва та обслуговування житлового будинку, господарських будівель та споруд в с. Городиславичі, урочище Зарови, діл № 7 Пустомитівського району Львівської області, площею 0,2500 га та передачу йому у власність, врахувавши пропозиції постійної комісії з питань земельних відносин, природокористування та екології, керуючись ст. 144 Конституції України, пп. 34 п. 1 ст. 26 Закону України "Про місцеве самоврядування в Україні", ст.ст. 12, 40, 116, 118, 121, 122, 186-1 Земельного кодексу України, ст. 20 та п. 1 ст. 4-1 Закону України "Про державну реєстрацію речових прав на нерухоме майно та їх обтяжень", сесія Давидівської сільської ради

В И Р І Ш И Л А:

1. Затвердити проект землеустрою щодо відведення земельної ділянки гр. Коцінському Івану Дмитровичу для будівництва та обслуговування житлового будинку, господарських будівель та споруд в с. Городиславичі, урочище Зарови, діл. 7 Львівського району Львівської області.
2. Передати у власність гр. Коцінському Івану Дмитровичу земельну ділянку, площею 0,2500 га для будівництва та обслуговування житлового будинку, господарських будівель та споруд в с. Городиславичі, урочище Зарови, діл. 7 Львівського району Львівської області за кадастровим номером 4623684400:02:001:0178.
3. Реєстрацію речового права власності на земельну ділянку гр. Коцінському Івану Дмитровичу провести за власні кошти.
4. Контроль за виконанням даного рішення покласти на голову постійної комісії з питань земельних відносин, природокористування та екології, Кінаша М.Ю.

Секретар ради

Андрій СУХАРИНА





УКРАЇНА
ДАВИДІВСЬКА СІЛЬСЬКА РАДА
Львівського району Львівської області
V-та сесія VIII-го демократичного скликання

Р І Ш Е Н Н Я №279-5/2021

18 березня 2021 року

про затвердження проекту землеустрою щодо відведення земельної ділянки у власність Татарин Р. І. для БОЖБ в с. Миколаїв

васлухавши начальника відділу земельних ресурсів Давидівської сільської ради З.М., який зачитав заяву гр. Татарин Ростислава Івановича про затвердження землеустрою щодо відведення земельної ділянки для будівництва та обслуговування житлового будинку, господарських будівель та споруд в с. Миколаїв Львівського району Львівської області, площею 0,1388 га та передачу йому у власність, врахувавши пропозиції постійної комісії з питань земельних відносин, природокористування та екології, керуючись ст. 144 Конституції України, пп. 34 п. 1 Закону України "Про місцеве самоврядування в Україні", ст.ст. 12, 40, 116, 118, 22, 186-1 Земельного кодексу України, ст. 20 та п. 1 ст. 4-1 Закону України "Про державну реєстрацію речових прав на нерухоме майно та їх обтяжень", сесія Давидівської сільської ради

В И Р І Ш И Л А:

1. Затвердити проект землеустрою щодо відведення земельної ділянки гр. Татарин Ростиславу Івановичу для будівництва та обслуговування житлового будинку, господарських будівель та споруд в с. Миколаїв Львівського району Львівської області.
2. Передати у власність гр. Татарин Ростиславу Івановичу земельну ділянку, площею 0,1388 га для будівництва та обслуговування житлового будинку, господарських будівель та споруд в с. Миколаїв Львівського району Львівської області за кадастровим номером 4623684400:01:002:0420.
3. Реєстрацію речового права власності на земельну ділянку гр. Татарин Ростиславу Івановичу провести за власні кошти.
4. Контроль за виконанням даного рішення покласти на голову постійної комісії з питань земельних відносин, природокористування та екології, Кінаша М.Ю.

Андрій СУХАРИНА

Секретар ради



РЕЗУЛЬТАТИ ГОЛОСУВАННЯ
V-ої сесії VIII-го демократичного скликання
ДАВИДІВСЬКА СІЛЬСЬКА РАДА

Про групування питань порядку денного
для голосування пакетом

№ п/п	ПІБ	За	Проти	Утримався	Відсутній
	Керницький Володимир Михайлович				✓
1	Кухарський Ігор Ярославович	✓			
2	Гнатів Ірина Леонідівна	✓			
3	Бабенко Ігор Іванович	✓			
4	Біда Роман Богданович	✓			
5	Бортнічук Олена Олександрівна				✓
6	Брегін Андрій Іванович	✓			
7	Данилюк Олег Петрович	✓			
8	Бульба Остап Стефанович	✓			
9	Винник Ігор Олегович	✓			
10	Вульчак Андрій Васильович				✓
11	Черна Тарас Ігорович	✓			
12	Допілка Микола Ярославович	✓			
13	Дунець Роман Ярославович	✓			
14	Камінський Мар'ян Володимирович	✓			
15	Кінаш Мирослав Юрійович	✓			
16	Клименко Олександр Олександрович	✓			
17	Кришталь Світлана Михайлівна				✓
18	Макогін Мирослав Володимирович	✓			
19	Малиш Богдан Андрійович	✓			
20	Подвірна Наталія Степанівна	✓			
21	Сухарина Андрій Теодорович	✓			
22	Верходай Володимир Любомирович	✓			
23	Удуд Петро Іванович	✓			
24	Филь Ярослав Миронович	✓			
25	Читайло Степан Степанович				✓
26	Марценюк Назар Олександрович				✓
	ВСЬОГО:	21	0	0	6

Висновки комісії:

Рішення :

~~прийнято~~

не прийнято

Черна Т.І.
Подвірна Н.С.
Макогін М.В.



УКРАЇНА
ДАВИДІВСЬКА СІЛЬСЬКА РАДА
Львівського району Львівської області
V-та сесія VIII-го демократичного скликання

Р І Ш Е Н Н Я №280-5/2021

березня 2021 року

згрупування питань порядку денного
голосування пакетом

Враховуючи пропозицію секретаря Давидівської сільської ради, Андрія Сухарини,
згрупування питань порядку денного, для голосування пакетом та відповідно до
§ 5 Регламенту Давидівської сільської ради, Давидівська сільська рада

ВИРІШИЛА:


Згрупувати питання порядку денного, про затвердження проектів землеустрою
на земельні ділянки з цільовим призначенням для ведення особистого
селянського господарства, громадян:

- Василюк В.Б.;
- Корінецької Н.Г.;
- Продивуса А.Є.;
- Коноха Д.Ф.;
- Коноха К.Ф.;
- Філь О.Й.;
- Франків У.А.;
- Приймич А.О.;
- Кулеби І.О.;
- Лонди І.Г.;
- Діжака Б.В.;
- Шульган М.С.;
- Коцінського І.Д.;
- Мирона О.Б.;
- Савдун М.В.;
- Корнявської М.С.;
- Романюшина А.Ф.;
- Гука М.В.;
- Воловецької Н.І.;
- Смулки Л.І., для голосування пакетом та присвоїти кожному з них окремі №
рішення;

Секретарю ради зафіксувати дане рішення в протоколі V-ої сесії VIII-го
демократичного скликання;

Контроль за виконанням даного рішення покласти на секретаря ради, Андрія
Сухарину.

Секретар ради



Андрій СУХАРИНА

РЕЗУЛЬТАТИ ГОЛОСУВАННЯ
V-ої сесії VIII-го демократичного скликання
ДАВИДІВСЬКА СІЛЬСЬКА РАДА

Рішення № 281-5/2021
 282-5/2021
 283-5/2021
 284-5/2021
 285-5/2021
 286-5/2021
 287-5/2021
 288-5/2021
 289-5/2021
 290-5/2021
 291-5/2021

Василима; Корнечук; Прорубус
 Кошох К; Філю; Франків; Біршіма
 Мосире; Фінак; Шурган; Кошухов
 Свободун; Корнечук; Романенко; Тук;
 Сидорко; Сидорко.

298-5/2021
 299-5/2021
 300-5/2021

292-5/2021
 293-5/2021
 294-5/2021
 295-5/2021
 296-5/2021
 297-5/2021

ПІБ	За	Проти	Утримався	Відсутній
Керницький Володимир Михайлович				✓
Кухарський Ігор Ярославович	✓			
Гнатів Ірина Леонідівна	✓			
Бабенко Ігор Іванович	✓			
Біда Роман Богданович	✓			
Бортнічук Олена Олександрівна				✓
Брегін Андрій Іванович	✓			
Данилюк Олег Петрович	✓			
Бульба Остап Стефанович	✓			
Винник Ігор Олегович	✓			
Вульчак Андрій Васильович				✓
Черна Тарас Ігорович	✓			
Допілка Микола Ярославович	✓			
Дунець Роман Ярославович	✓			
Камінський Мар'ян Володимирович	✓			
Кінаш Мирослав Юрійович	✓			
Клименко Олександр Олександрович	✓			
Кришталь Світлана Михайлівна				✓
Макогін Мирослав Володимирович	✓			
Малиш Богдан Андрійович	✓			
Подвірна Наталія Степанівна	✓			
Сухарина Андрій Теодорович	✓			
Верходай Володимир Любомирович	✓			
Удуд Петро Іванович	✓			
Филь Ярослав Миронович				✓
Читайло Степан Степанович				✓
Марценюк Назар Олександрович				✓
ВСЬОГО:	21	0	0	6

Рішення :
 Комісія:

прийнято

не прийнято

Черна Т.І.
 Подвірна Н.С.
 Макогін М.В.



УКРАЇНА
ДАВИДІВСЬКА СІЛЬСЬКА РАДА
Львівського району Львівської області
V-та сесія VIII-го демократичного скликання

Р І Ш Е Н Н Я №281-5/2021

18 березня 2021 року

затвердження проекту землеустрою щодо відведення земельної ділянки у власність Василюк В. Б. для ведення особистого селянського господарства в с. Городиславичі

Враховуючи начальника відділу земельних ресурсів Давидівської сільської ради З.М., який зачитав заяву гр. Василюк Володимира Богдановича про затвердження проекту землеустрою щодо відведення земельної ділянки для ведення особистого селянського господарства в с. Городиславичі урочище Зарови Львівського району Львівської області, площею 0,1000 га за кадастровим номером 4623684400:10:000:0726 та передачу йому у власність, врахувавши рішення постійної комісії з питань земельних відносин, природокористування та екології керуючись ст. 144 Конституції України, пп. 34 п. 1 ст. 26 Закону України "Про місцеве самоврядування в Україні", ст.ст. 12, 116, 118, 121, 122, 186-1 Кодексу України, ст. 20 та п. 1 ст. 4-1 Закону України "Про державну реєстрацію речових прав на нерухоме майно та їх обтяжень", сесія Давидівської сільської ради

В И Р І Ш И Л А:

1. Затвердити проект землеустрою щодо відведення земельної ділянки гр. Василюк Володимиру Богдановичу для ведення особистого селянського господарства в с. Городиславичі урочище Зарови Львівського району Львівської області.
2. Передати у власність гр. Василюк Володимиру Богдановичу земельну ділянку, площею 0,1000 га для ведення особистого селянського господарства в с. Городиславичі урочище Зарови Львівського району Львівської області за кадастровим номером 4623684400:10:000:0726.
3. Реєстрацію речового права власності на земельну ділянку гр. Василюк Володимиру Богдановичу провести за власні кошти.
4. Контроль за виконанням даного рішення покласти на голову постійної комісії з питань земельних відносин, природокористування та екології, Кінаша М.Ю.



Андрій СУХАРИНА



УКРАЇНА
ДАВИДІВСЬКА СІЛЬСЬКА РАДА
Львівського району Львівської області
V-та сесія VIII-го демократичного скликання

Р І Ш Е Н Н Я №282-5/2021

18 березня 2021 року

Про затвердження проекту землеустрою щодо відведення земельної ділянки у власність гр. Корінецькій Н. Г. для ведення особистого селянського господарства в с. Городиславичі

Заслухавши начальника відділу земельних ресурсів Давидівської сільської ради Кінаша М., який зачитав заяву гр. Корінецької Наталії Григорівни про затвердження проекту землеустрою щодо відведення земельної ділянки для ведення особистого селянського господарства в с. Городиславичі урочище Чернів Львівського району Львівської області, площею 0,2000 га за кадастровим номером 4623684400:02:002:0267 та передачу їй у власність, врахувавши пропозиції постійної комісії з питань земельних відносин, природокористування та екології, у складі якої працює Кінаша М.Ю., згідно з положеннями ст. 144 Конституції України, пп. 34 п. 1 ст. 26 Закону України "Про місцеве самоврядування в Україні", ст.ст. 12, 116, 118, 121, 122, 186-1 Земельного кодексу України, ст. 20 та п. 1 ст. 4-1 Закону України "Про державну реєстрацію речових прав на нерухоме майно та їх обтяжень", сесія Давидівської сільської ради

В И Р І Ш И Л А:

1. Затвердити проект землеустрою щодо відведення земельної ділянки гр. Корінецькій Наталії Григорівни для ведення особистого селянського господарства в с. Городиславичі урочище Чернів Львівського району Львівської області.
2. Передати у власність гр. Корінецькій Наталії Григорівни земельну ділянку, площею 0,2000 га для ведення особистого селянського господарства в с. Городиславичі урочище Чернів Львівського району Львівської області за кадастровим номером 4623684400:02:002:0267.
3. Реєстрацію речового права власності на земельну ділянку гр. Корінецькій Наталії Григорівни провести за власні кошти.
4. Контроль за виконанням даного рішення покласти на голову постійної комісії з питань земельних відносин, природокористування та екології, Кінаша М.Ю.

Секретар ради



Андрій СУХАРИНА



УКРАЇНА
ДАВИДІВСЬКА СІЛЬСЬКА РАДА
Львівського району Львівської області
V-та сесія VIII-го демократичного скликання

Р І Ш Е Н Н Я №283-5/2021

18 березня 2021 року

про затвердження проекту землеустрою щодо
відведення земельної ділянки у власність
Продивус А. Є. для ведення особистого
селянського господарства в с. Гаї

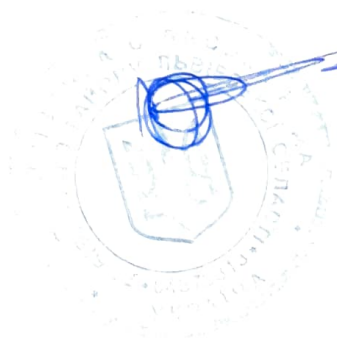
Заслухавши начальника відділу земельних ресурсів Давидівської сільської ради
З.М., який зачитав заяву гр. Продивуса Андрія Євгеновича про затвердження
проекту землеустрою щодо відведення земельної ділянки для ведення особистого
селянського господарства в с. Гаї урочище Стависько Пустомитівського району
Львівської області, площею 1,000 га та передачу йому у власність, врахувавши
висновки постійної комісії з питань земельних відносин, природокористування та
екології, керуючись ст. 144 Конституції України, пп. 34 п. 1 ст. 26 Закону України
про місцеве самоврядування в Україні, ст.ст. 12, 116, 118, 121, 122, 186-1
Цивільного кодексу України, ст. 20 та п. 1 ст. 4-1 Закону України "Про державну
реєстрацію речових прав на нерухоме майно та їх обтяжень", сесія Давидівської
сільської ради

В И Р І Ш И Л А:

1. Затвердити проект землеустрою щодо відведення земельної ділянки гр.
Продивусу Андрію Євгеновичу для ведення особистого селянського
господарства в с. Гаї урочище Стависько Львівського району Львівської
області.
2. Передати у власність гр. Продивусу Андрію Євгеновичу земельну ділянку,
площею 1,000 га для ведення особистого селянського господарства в с. Гаї
урочище Стависько Львівського району Львівської області за кадастровим
номером 4623684400:11:000:0275.
3. Реєстрацію речового права власності на земельну ділянку гр. Продивусу Андрію
Євгеновичу провести за власні кошти.
4. Контроль за виконанням даного рішення покласти на голову постійної комісії з
питань земельних відносин, природокористування та екології. Кінаша М.Ю.

секретар ради

Андрій СУХАРИНА





УКРАЇНА
ДАВИДІВСЬКА СІЛЬСЬКА РАДА
Львівського району Львівської області
V-та сесія VIII-го демократичного скликання

Р І Ш Е Н Н Я №284-5/2021

від 18 березня 2021 року


Про затвердження проекту землеустрою щодо відведення земельної ділянки у власність гр. Конюх Д. Ф. для ведення особистого селянського господарства в с. Городиславичі

Заслухавши начальника відділу земельних ресурсів Давидівської сільської ради Іваниця З.М., який зачитав заяву гр. Конюха Данила Федоровича про затвердження проекту землеустрою щодо відведення земельної ділянки для ведення особистого селянського господарства в с. Городиславичі Пустомитівського району Львівської області, площею 0,0977 га та передачу йому у власність, врахувавши пропозиції постійно діючої комісії з питань земельних відносин, природокористування та екології, згідно з ч. 1 ст. 144 Конституції України, пп. 34 п. 1 ст. 26 Закону України "Про місцеве самоврядування в Україні", ст.ст. 12, 116, 118, 121, 122, 186-1 Земельного кодексу України, ст. 20 та п. 1 ст. 4-1 Закону України "Про державну реєстрацію речових прав на нерухоме майно та їх обтяжень", сесія Давидівської сільської ради

В И Р І Ш И Л А:

1. Затвердити проект землеустрою щодо відведення земельної ділянки гр. Конюху Данилу Федоровичу для ведення особистого селянського господарства в с. Городиславичі урочище Ставицько Львівського району Львівської області.
2. Передати у власність гр. Конюху Данилу Федоровичу земельну ділянку, площею 0,0977 га для ведення особистого селянського господарства в с. Городиславичі Львівського району Львівської області за кадастровим номером 4623684400:02:001:0175.
3. Реєстрацію речового права власності на земельну ділянку гр. Конюх Данилу Федоровичу провести за власні кошти.
4. Контроль за виконанням даного рішення покласти на голову постійної комісії з питань земельних відносин, природокористування та екології, Кінаша М.Ю.

Секретар ради



Андрій СУХАРИНА



УКРАЇНА
ДАВИДІВСЬКА СІЛЬСЬКА РАДА
Львівського району Львівської області
V-та сесія VIII-го демократичного скликання

Р І Ш Е Н Н Я №285-5/2021

від 18 березня 2021 року

Про затвердження проекту землеустрою щодо відведення земельної ділянки у власність гр. Конюх К. Ф. для ведення особистого селянського господарства в с. Городиславичі

Заслухавши начальника відділу земельних ресурсів Давидівської сільської ради Іванка З.М., який зачитав заяву гр. Конюх Кирила Федоровича про затвердження проекту землеустрою щодо відведення земельної ділянки для ведення особистого селянського господарства в с. Городиславичі Пустомитівського району Львівської області, площею 0,0977 га та передачу йому у власність, врахувавши пропозиції постійної комісії з питань земельних відносин, природокористування та екології, вчлених ст. 144 Конституції України, пп. 34 п. 1 ст. 26 Закону України "Про місцеве самоврядування в Україні", ст.ст. 12, 116, 118, 121, 122, 186-1 Земельного кодексу України, ст. 20 та п. 1 ст. 4-1 Закону України "Про державну реєстрацію речових прав на нерухоме майно та їх обтяжень", сесія Давидівської сільської ради

В И Р І Ш И Л А:

1. Затвердити проект землеустрою щодо відведення земельної ділянки гр. Конюху Кирилу Федоровичу для ведення особистого селянського господарства в с. Городиславичі Львівського району Львівської області.
2. Передати у власність гр. Конюху Кирилу Федоровичу земельну ділянку, площею 0,0977 га для ведення особистого селянського господарства в с. Городиславичі Львівського району Львівської області за кадастровим номером 4623684400:02:001:0175.
3. Реєстрацію речового права власності на земельну ділянку гр. Конюху Кирилу Федоровичу провести за власні кошти.
4. Контроль за виконанням даного рішення покласти на голову постійної комісії з питань земельних відносин, природокористування та екології, Кінаша М.Ю.

Секретар ради



Андрій СУХАРИНА