

Рішення № 34/19

РЕЗУЛЬТАТИ ГОЛОСУВАННЯ
V-ої сесії VIII-го демократичного скликання
ДАВИДІВСЬКА СІЛЬСЬКА РАДА

Питання

Гр. Гурський Є.А.

№ з/п	ПІБ	За	Проти	Утримався	Відсутній
Сільський голова	Керницький Володимир Михайлович				✓
1	Кухарський Ігор Ярославович	✓			
2	Гнатів Ірина Леонідівна	✓			✓
3	Бабенко Ігор Іванович				✓
4	Біда Роман Богданович	✓			
5	Бортнічук Олена Олександрівна				
6	Брегін Андрій Іванович	✓			
7	Данилюк Олег Петрович	✓			
8	Бульба Остап Стефанович	✓			
9	Винник Ігор Олегович	✓			✓
10	Вульчак Андрій Васильович				
11	Черна Тарас Ігорович	✓			
12	Допілка Микола Ярославович	✓			
13	Дунець Роман Ярославович	✓			
14	Камінський Мар'ян Володимирович	✓			
15	Кінаш Мирослав Юрійович	✓			
16	Клименко Олександр Олександрович	✓			✓
17	Кришталь Світлана Михайлівна				
18	Макогін Мирослав Володимирович	✓			
19	Малиш Богдан Андрійович	✓			
20	Подвірна Наталія Степанівна	✓			
21	Сухарина Андрій Теодорович	✓			
22	Верходай Володимир Любомирович	✓			
23	Удуд Петро Іванович				
24	Филь Ярослав Миронович				✓
25	Читайло Степан Степанович				✓
26	Марценюк Назар Олександрович				✓
	ВСЬОГО:	19	0		9

Рішення :

~~не прийнято~~

прийнято

не прийнято

Лічильна комісія:

Черна Т.І.
 Подвірна Н.С.
 Макогін М.В.



УКРАЇНА
ДАВИДІВСЬКА СЕЛЬСЬКА РАДА
Львівського району Львівської області
V-та сесія VIII-го демократичного скликання

Р І Ш Е Н Н Я №321-5/2021
від 18 березня 2021 року

Про затвердження проекту землеустрою щодо відведення земельної ділянки у власність гр. Гурьському С. А. для ведення особистого селянського господарства в с. Миколаїв

Заслухавши начальника відділу земельних ресурсів Давидівської сільської ради Собенка З.М., який зачитав заяву гр. Гурьського Сергія Анатолійовича про затвердження проекту землеустрою щодо відведення земельної ділянки для ведення особистого селянського господарства в с. Миколаїв, урочище «Біля граба» ділянка № 13 Пустомитівського району Львівської області, площею 0,1408 га та передачу йому у власність, врахувавши пропозиції постійної комісії з питань земельних відносин, природокористування та екології, керуючись ст. 144 Конституції України, пп. 34 п. 1 ст. 26 Закону України «Про місцеве самоврядування в Україні», ст.ст. 12, 116, 118, 121,122, 186-1 Земельного кодексу України, ст. 20 та п. 1 ст. 4-1 Закону України «Про державну реєстрацію речових прав на нерухоме майно та їх обтяжень», сесія Давидівської сільської ради

В И Р І Ш И Л А:

1. Затвердити проект землеустрою щодо відведення земельної ділянки гр. Гурьському Сергію Анатолійовичу для ведення особистого селянського господарства в с. Миколаїв, урочище «Біля граба» ділянка № 13 Львівського району Львівської області.
2. Передати у власність гр. Гурьському Сергію Анатолійовичу земельну ділянку, площею 0,1408 га для ведення особистого селянського господарства в с. Миколаїв, урочище «Біля граба» ділянка № 13 Львівського району Львівської області за кадастровим номером 4623684400:01:002:0415.
3. Реєстрацію речового права власності на земельну ділянку гр. Гурьському Сергію Анатолійовичу провести за власні кошти.
4. Контроль за виконанням даного рішення покласти на голову постійної комісії з питань земельних відносин, природокористування та екології, Кінаша М.Ю.



Секретар ради

Андрій СУХАРІНА

РЕЗУЛЬТАТИ ГОЛОСУВАННЯ
V-ої сесії VIII-го демократичного скликання
ДАВИДІВСЬКА СІЛЬСЬКА РАДА

итання

гр. Федоровиз М.З. Степанівце

№ з/п	ПІБ	За	Проти	Утримався	Відсутній
Сільський голова	Керницький Володимир Михайлович				✓
1	Кухарський Ігор Ярославович	✓			
2	Гнатів Ірина Леонідівна	✓			✓
3	Бабенко Ігор Іванович				
4	Біда Роман Богданович	✓			✓
5	Бортнічук Олена Олександрівна				
6	Брегін Андрій Іванович	✓			
7	Данилюк Олег Петрович	✓			
8	Бульба Остап Стефанович	✓			
9	Винник Ігор Олегович	✓			✓
10	Вульчак Андрій Васильович				
11	Черна Тарас Ігорович	✓			
12	Допілка Микола Ярославович	✓			
13	Дунець Роман Ярославович	✓			
14	Камінський Мар'ян Володимирович	✓			
15	Кінаш Мирослав Юрійович	✓			
16	Клименко Олександр Олександрович	✓			✓
17	Кришталь Світлана Михайлівна	✓			
18	Макогін Мирослав Володимирович	✓			
19	Малиш Богдан Андрійович	✓			
20	Подвірна Наталія Степанівна	✓			
21	Сухарина Андрій Теодорович	✓			
22	Верходай Володимир Любомирович	✓			
23	Удуд Петро Іванович	✓			
24	Филь Ярослав Миронович				✓
25	Читайло Степан Степанович				✓
26	Марценюк Назар Олександрович				✓
	ВСЬОГО:	19	0	0	8

Рішення : прийнято

не прийнято

Лічильна комісія: *[Signature]*

Черна Т.І.
 Подвірна Н.С.
 Макогін М.В.



УКРАЇНА
ДАВИДІВСЬКА СІЛЬСЬКА РАДА
Львівського району Львівської області
V-та сесія VIII-го демократичного скликання

Р І Ш Е Н Н Я №322-5/2021

від 18 березня 2021 року

Про затвердження проекту землеустрою щодо відведення земельної ділянки у власність гр. Федорович Марії-Зоряні Степанівні для БОЖБ в с. Городиславичі

Заслухавши начальника відділу земельних ресурсів Давидівської сільської ради Іванка З.М., який зачитав заяву гр. Федорович Марії-Зоряні Степанівні про затвердження проекту землеустрою щодо відведення земельної ділянки для будівництва та обслуговування житлового будинку, господарських будівель та споруд в с. Городиславичі, урочище «Зарови» ділянка № 33 Пустомитівського району Львівської області, площею 0,2500 га та передачу їй у власність, врахувавши позиції постійної комісії з питань земельних відносин, природокористування та екології, керуючись ст. 144 Конституції України, пп. 34 п. 1 ст. 26 Закону України про місцеве самоврядування в Україні, ст.ст. 12, 116, 118, 121, 122, 186-1 Земельного кодексу України, ст. 20 та п. 1 ст. 4-1 Закону України «Про державну реєстрацію речових прав на нерухоме майно та їх обтяжень», сесія Давидівської сільської ради

В И Р І Ш И Л А:

1. Затвердити проект землеустрою щодо відведення земельної ділянки гр. Федорович Марії-Зоряні Степанівні для будівництва та обслуговування житлового будинку, господарських будівель та споруд в с. Городиславичі, урочище «Зарови» ділянка № 33 Львівського району Львівської області.
2. Передати у власність гр. Федорович Марії-Зоряні Степанівні земельну ділянку, площею 0,2500 га для будівництва та обслуговування житлового будинку, господарських будівель та споруд в с. Городиславичі, урочище «Зарови» ділянка № 33 Львівського району Львівської області за кадастровим номером 4623684400:10:000:0720.
3. Реєстрацію речового права власності на земельну ділянку гр. Федорович Марії-Зоряні Степанівні провести за власні кошти.
4. Контроль за виконанням даного рішення покласти на голову постійної комісії з питань земельних відносин, природокористування та екології, Кінаша М.Ю.

Секретар ради

Андрій СУХАРИНА

РЕЗУЛЬТАТИ ГОЛОСУВАННЯ

V-ої сесії VIII-го демократичного скликання
ДАВИДІВСЬКА СІЛЬСЬКА РАДА

Ітання пр Попоба Г.В.

№ з/п	ПІБ	За	Проти	Утримався	Відсутній
1	Керницький Володимир Михайлович				✓
2	Кухарський Ігор Ярославович	✓			
3	Гнатів Ірина Леонідівна	✓			✓
4	Бабенко Ігор Іванович				
5	Біда Роман Богданович	✓			✓
6	Бортнічук Олена Олександрівна				
7	Брегін Андрій Іванович	✓			
8	Данилюк Олег Петрович	✓			
9	Бульба Остап Стефанович	✓			
10	Винник Ігор Олегович	✓			✓
11	Вульчак Андрій Васильович	✓			
12	Черна Тарас Ігорович	✓			
13	Допілка Микола Ярославович	✓			
14	Дунець Роман Ярославович	✓			
15	Камінський Мар'ян Володимирович	✓			
16	Кінаш Мирослав Юрійович	✓			
17	Клименко Олександр Олександрович	✓			✓
18	Кришталь Світлана Михайлівна	✓			
19	Макогін Мирослав Володимирович	✓			
20	Малиш Богдан Андрійович	✓			
21	Подвірна Наталія Степанівна	✓			
22	Сухарина Андрій Теодорович	✓			
23	Верходай Володимир Любомирович	✓			
24	Удуд Петро Іванович	✓			✓
25	Филь Ярослав Миронович				✓
26	Читайло Степан Степанович				✓
	Марценюк Назар Олександрович				✓
	ВСЬОГО:	19	0	0	8

Лічильна комісія:

Рішення: прийнято не прийнято

Черна Т.І.
Подвірна Н.С.
Макогін М.В.



УКРАЇНА
ДАВИДІВСЬКА СІЛЬСЬКА РАДА
Львівського району Львівської області
V-та сесія VIII-го демократичного скликання

ід 18 березня 2021 року

Р І Ш Е Н Н Я №323-5/2021

Про затвердження проекту землеустрою щодо
відведення земельної ділянки у власність
гр. Поповій Г. В.
для БОЖБ в с. Городиславичі

Заслухавши начальника відділу земельних ресурсів Давидівської сільської ради
енка З.М., який зачитав заяву гр. Попової Ганни Василівни про затвердження
екту землеустрою щодо відведення земельної ділянки для будівництва та
обслуговування житлового будинку, господарських будівель та споруд в с.
Городиславичі вул. Тараса Шевченка, 436 Пустомитівського району Львівської
області, площею 0,0460 га та передачу їй у власність, врахувавши пропозиції
постійної комісії з питань земельних відносин, природокористування та екології,
якою є ст. 144 Конституції України, пп. 34 п. 1 ст. 26 Закону України "Про
закони України", ст.ст. 12, 116, 118, 121, 122, 186-1 Земельного
кодексу України, ст. 20 та п. 1 ст. 4-1 Закону України "Про державну реєстрацію
речових прав на нерухоме майно та їх обтяжень", сесія Давидівської сільської ради

В И Р І Ш И Л А:

1. Затвердити проект землеустрою щодо відведення земельної ділянки гр. Поповій Ганні Василівні для будівництва та обслуговування житлового будинку, господарських будівель та споруд в с. Городиславичі вул. Тараса Шевченка, 436 Львівського району Львівської області.
2. Передати у власність гр. Поповій Ганні Василівні земельну ділянку, площею 0,0460 га для будівництва та обслуговування житлового будинку, господарських будівель та споруд в с. Городиславичі вул. Тараса Шевченка, 436 Львівського району Львівської області за кадастровим номером 4623684400:02:001:0182.
3. Реєстрацію речового права власності на земельну ділянку гр. Поповій Ганні Василівні провести за власні кошти.
4. Контроль за виконанням даного рішення покласти на голову постійної комісії з питань земельних відносин, природокористування та екології, Кінаша М.Ю.

Секретар ради



Андрій СУХАРИНА

Рішення № 34-5/20

РЕЗУЛЬТАТИ ГОЛОСУВАННЯ

V-ої сесії VIII-го демократичного скликання
ДАВИДІВСЬКА СІЛЬСЬКА РАДА

Ітанія гр. Коцюх М.А.

№ з/п	ПІБ	За	Проти	Утримався	Відсутній
	Керницький Володимир Михайлович				✓
1	Кухарський Ігор Ярославович	✓			
2	Гнатів Ірина Леонідівна	✓			✓
3	Бабенко Ігор Іванович				
4	Біда Роман Богданович	✓			✓
5	Бортнічук Олена Олександрівна				
6	Брегін Андрій Іванович	✓			
7	Данилюк Олег Петрович	✓			
8	Бульба Остап Стефанович	✓			
9	Винник Ігор Олегович	✓			✓
10	Вульчак Андрій Васильович				
11	Черна Тарас Ігорович	✓			
12	Допілка Микола Ярославович	✓			
13	Дунець Роман Ярославович	✓			
14	Камінський Мар'ян Володимирович	✓			
15	Кінаш Мирослав Юрійович	✓			
16	Клименко Олександр Олександрович	✓			
17	Кришталь Світлана Михайлівна				✓
18	Макогін Мирослав Володимирович	✓			
19	Малиш Богдан Андрійович	✓			
20	Подвірна Наталія Степанівна	✓			
21	Сухарина Андрій Теодорович	✓			
22	Верходай Володимир Любомирович	✓			
23	Удуд Петро Іванович	✓			
24	Филь Ярослав Миронович				✓
25	Читайло Степан Степанович				✓
26	Марценюк Назар Олександрович				✓
	ВСЬОГО:	19	0	0	8

Рішення: прийнято не прийнято

Лічильна комісія: _____

Черна Т.І.
Подвірна Н.С.



УКРАЇНА
ДАВИДІВСЬКА СІЛЬСЬКА РАДА
Львівського району Львівської області
V-та сесія VIII-го демократичного скликання

Р І Ш Е Н Н Я №324-5/2021

від 18 березня 2021 року

Про затвердження проекту землеустрою щодо відведення земельної ділянки у власність гр. Конюх М. Д. для БОЖБ в с. Підсоснів

Заслухавши начальника відділу земельних ресурсів Давидівської сільської ради Іванка З.М., який зачитав заяву гр. Конюх Марії Дмитрівни про затвердження проекту землеустрою щодо відведення земельної ділянки для ведення особистого селянського господарства в с. Підсоснів, Пустомитівського району Львівської області, площею 0,2500 га та передачу їй у власність, врахувавши пропозиції постійної комісії питань земельних відносин, природокористування та екології, керуючись ст. 144 Конституції України, пп. 34 п. 1 ст. 26 Закону України "Про місцеве самоврядування в Україні", ст.ст. 12, 116, 118, 121, 122, 186-1 Земельного кодексу України, ст. 20 та п. 4-1 Закону України "Про державну реєстрацію речових прав на нерухоме майно та їх обтяжень", сесія Давидівської сільської ради

В И Р І Ш И Л А:

1. Затвердити проект землеустрою щодо відведення земельної ділянки гр. Конюх Марії Дмитрівни для ведення особистого селянського господарства в с. Підсоснів, Львівського району Львівської області.
2. Передати у власність гр. Конюх Марії Дмитрівни земельну ділянку, площею 0,2500 га для ведення особистого селянського господарства в с. Підсоснів, Львівського району Львівської області за кадастровим номером 4623684400:01:001:0324.
3. Реєстрацію речового права власності на земельну ділянку гр. Конюх Марії Дмитрівни провести за власні кошти.
4. Контроль за виконанням даного рішення покласти на голову постійної комісії з питань земельних відносин, природокористування та екології, Кінаша М.Ю.

Секретар ради



Андрій СУХАРИНА

РЕЗУЛЬТАТИ ГОЛОСУВАННЯ
У-ої сесії УНІ-10 демократичного скликання
ДАВНІДІВСЬКА СІЛЬСЬКА РАДА

Рішення №

925-5/2024

підпис про роботу. члени ухвалюють це рішення у повній
формі. Ден. Діаши (члени ухвалюють у повній
формі) (директор)

№ з/п	ІМ'Я	За	Проти	Утримався	Відсутній
	Керницький Володимир Михайлович				✓
1	Кухарський Ігор Ярославович	✓			
2	Гнатів Грина Леонідівна	✓			✓
3	Бабенко Ігор Іванович				✓
4	Біла Роман Богданович	✓			
5	Бортнічук Олена Олександрівна				✓
6	Брегін Андрій Іванович	✓			
7	Данилюк Олег Петрович	✓			
8	Булба Остап Стефанович	✓			✓
9	Винник Ігор Олександрович	✓			
10	Вульчак Андрій Васильович	✓			
11	Черна Тарас Ігорович	✓			
12	Долілка Микола Ярославович	✓			
13	Дунець Роман Ярославович	✓			
14	Камінський Мар'ян Володимирович	✓			
15	Кінаш Мирослав Юрійович	✓			
16	Клименко Олександр Олександрович	✓			✓
17	Кришталь Світлана Михайлівна	✓			
18	Макогін Мирослав Володимирович	✓			
19	Малиш Богдан Андрійович	✓			
20	Подвірна Наталія Степанівна	✓			
21	Сухарина Андрій Геодорович	✓			
22	Верходай Володимир Любомирович	✓			
23	Удуд Петро Іванович	✓			✓
24	Філяр Ярослав Миронович	✓			✓
25	Чигайло Степан Степанович	✓			✓
26	Марценюк Назар Олександрович	✓			✓

ВСЬОГО: 19

19

0

0

8

Рішення: прийнято

не прийнято

Діюча комісія



Черна Т.І.

Подвірна Н.С.

Макогін М.В.



УКРАЇНА
ДАВИДІВСЬКА СІЛЬСЬКА РАДА
Львівського району Львівської області
V-та сесія VIII-го демократичного скликання

Р І Ш Е Н Н Я №325-5/2021

18 березня 2021 року

Про розробку проекту землеустрою щодо відведення земельної ділянки з метою продажу у власність на земельних торгах (аукціоні)

Заслухавши начальника відділу земельних ресурсів Давидівської сільської ради ОТГ Собенка З.М., який зачитав заяву старости Пасіки-Зубрицького старостинського округу Бубенчика Ігоря Євгеновича про надання дозволу на розробку проекту землеустрою щодо будівництва багаторівневої стоянки, згідно затвердженого детального плану території в межах вулиці Вулецька та Бережанська, з метою продажу земельної ділянки у власність на земельних торгах (аукціон) в с. Горішній Львівського району Львівської області, керуючись ст. 144 Конституції України, пп. 34 п. 1 ст. 26 Закону України "Про місцеве самоврядування в Україні", ст.ст. 12, 122 Земельного кодексу України, прийнявши до уваги пропозиції постійної комісії з питань земельних відносин, природокористування та екології, сесія Давидівської сільської ради

ВИРІШИЛА:

1. Надати дозвіл виконавчому комітету Давидівської сільської ради на розробку проекту землеустрою щодо відведення земельної ділянки № 1, орієнтовною площею 0,5644 га, з метою продажу у власність на земельних торгах (аукціоні) для розміщення та експлуатації будівель і споруд додаткових транспортних послуг та допоміжних операцій (для будівництва багаторівневої стоянки) за адресою: Львівська область, Львівський район, с. Горішній, відповідно до "Детального плану території для уточнення планувальної структури та функціонального призначення в межах вул. Вулецька – вул. Бережанська в с. Горішній Пустомитівського району Львівської області", розробленого ПП "ІМТА".
2. Погоджений у встановленому порядку проект землеустрою щодо відведення земельної ділянки подати на розгляд та затвердження сесії Давидівської сільської ради.
3. Контроль за виконанням даного рішення покласти на голову постійної комісії Давидівської сільської ради з питань земельних відносин, природокористування та екології, Кіндра М.Ю.

Секретар ради



Андрій СУХАРИНА

РЕЗУЛЬТАТИ ГОЛОСУВАННЯ
V-ої сесії VIII-го демократичного скликання
ДАВИДІВСЬКА СІЛЬСЬКА РАДА

Рішення № 326-5/2021

Ігання

про групування питань коряку фешко
для голосування пакежом

№ з/п Ліський олова	ПІБ	За	Проти	Утримався	Відсутній
1	Керницький Володимир Михайлович				✓
2	Кухарський Ігор Ярославович	✓			
3	Гнатів Ірина Леонідівна	✓			
4	Бабенко Ігор Іванович	✓			✓
5	Біда Роман Богданович	✓			✓
6	Бортнічук Олена Олександрівна	✓			✓
7	Брегін Андрій Іванович	✓			
8	Данилюк Олег Петрович	✓			
9	Бульба Остап Стефанович	✓			
10	Винник Ігор Олегович	✓			
11	Вульчак Андрій Васильович	✓			✓
12	Черна Тарас Ігорович	✓			
13	Допілка Микола Ярославович	✓			
14	Дунець Роман Ярославович	✓			
15	Камінський Мар'ян Володимирович	✓			
16	Кінаш Мирослав Юрійович	✓			
17	Клименко Олександр Олександрович	✓			
18	Кришталь Світлана Михайлівна	✓			✓
19	Макогін Мирослав Володимирович	✓			
20	Малиш Богдан Андрійович	✓			
21	Подвірна Наталія Степанівна	✓			
22	Сухарина Андрій Теодорович	✓			
23	Верходай Володимир Любомирович	✓			
24	Удуд Петро Іванович	✓			
25	Филь Ярослав Миронович				✓
26	Читайло Степан Степанович				✓
	Марценюк Назар Олександрович				✓
	ВСЬОГО:	19	0	0	8

Рішення :

прийнято

не прийнято

Лічильна комісія:

Черна Т.І.
Подвірна Н.С.
Макогін М.В.



УКРАЇНА
ДАВИДІВСЬКА СІЛЬСЬКА РАДА
Львівського району Львівської області
V-та сесія VIII-го демократичного скликання

Р І Ш Е Н Н Я №326-5/2021

18 березня 2021 року

про групування питань порядку денного
та голосування пакетом

Заслухавши пропозицію секретаря Давидівської сільської ради. Андрія Сухарини,
про групування питань порядку денного, для голосування пакетом та відповідно до
пункту 53 Регламенту Давидівської сільської ради, Давидівська сільська рада

ВИРІШИЛА:

1. Згрупувати питання порядку денного, про затвердження технічних документів щодо об'єднання земельних ділянок і надання дозволу на розробку проектів землеустрою щодо зміни цільового призначення земельних ділянок з ведення особистого селянського господарства на ОЖБ Давидівської сільської ради (5 питань порядку денного), для голосування пакетом та присвоїти кожному з них окремий № рішення;
2. Секретарю ради зафіксувати дане рішення в протоколі V-ої сесії VIII-го демократичного скликання;
3. Контроль за виконанням даного рішення покласти на секретаря ради, Андрія Сухарину.

Секретар ради



Андрій СУХАРИНА

РЕЗУЛЬТАТИ ГОЛОСУВАННЯ
V-ої сесії VIII-го демократичного скликання
ДАВИДІВСЬКА СІЛЬСЬКА РАДА

Рішення № 327-5/2021
328-5/2021
329-5/2021
330-5/2021
331-5/2021

яння
стро розвернуто, тех. форму, щодо об'єкту
дефекти в плані

№ з/п	ПІБ	За	Проти	Утримався	Відсутній
	Керницький Володимир Михайлович				✓
1	Кухарський Ігор Ярославович	✓			
2	Гнатів Ірина Леонідівна	✓			
3	Бабенко Ігор Іванович	✓			
4	Біда Роман Богданович	✓			✓
5	Бортнічук Олена Олександрівна				
6	Брегін Андрій Іванович	✓			
7	Данилюк Олег Петрович	✓			
8	Бульба Остап Стефанович	✓			✓
9	Винник Ігор Олегович	✓			
10	Вульчак Андрій Васильович	✓			
11	Черна Тарас Ігорович	✓			
12	Допілка Микола Ярославович	✓			
13	Дунець Роман Ярославович	✓			
14	Камінський Мар'ян Володимирович	✓			
15	Кінаш Мирослав Юрійович	✓			
16	Клименко Олександр Олександрович	✓			✓
17	Кришталь Світлана Михайлівна	✓			
18	Макогін Мирослав Володимирович	✓			
19	Малиш Богдан Андрійович	✓			
20	Подвірна Наталія Степанівна	✓			
21	Сухарина Андрій Теодорович	✓			
22	Верходай Володимир Любомирович	✓			
23	Удуд Петро Іванович	✓			
24	Филь Ярослав Миронович	✓			
25	Читайло Степан Степанович				✓
26	Марценюк Назар Олександрович				✓
	ВСЬОГО:	21	0	0	6

Рішення: прийнято не прийнято

Лічильна комісія: [підписи]

Черна Т.І.
Подвірна Н.С.
Макогін М.В.



УКРАЇНА
ДАВИДІВСЬКА СІЛЬСЬКА РАДА
Львівського району Львівської області
V-та сесія VIII-го демократичного скликання

Р І Ш Е Н Н Я №327-5/2021

18 березня 2021 року

Про затвердження технічної документації із
землеустрою щодо об'єднання земельних ділянок
та розробку проекту землеустрою щодо відведення
земельної ділянки з метою зміни цільового
призначення для БОЖБ в с. Пасіки-Зубрицькі

Заслухавши начальника відділу земельних ресурсів Давидівської сільської ради Собенка З.М., який запропонував затвердити технічну документацію із землеустрою щодо об'єднання земельних ділянок Давидівської сільської ради об'єднаної територіальної громади Пустомитівського району Львівської області для ведення особистого селянського господарства, площею 0,1180 га, кадастровий номер 4623685100:01:004:0334, площею 0,1500 га, кадастровий номер 4623685100:01:004:0278, площею 0,1052 га, кадастровий номер 4623685100:01:004:0069 та розробити проект землеустрою щодо зміни цільового призначення земельної ділянки, площею 0,3732 га, за кадастровим номером 4623685100:01:004:0553 для будівництва і обслуговування житлового будинку, господарських будівель і споруд за адресою: Львівська область, Пустомитівський район, с. Пасіки-Зубрицькі, керуючись ст. 144 Конституції України, пп. 34 п. 1 ст. 26 Закону України "Про місцеве самоврядування в Україні", ст.ст. 12, 122, 186 Земельного кодексу України, прийнявши до уваги пропозиції постійної комісії з питань земельних відносин, природокористування та екології сесія Давидівської сільської ради

В И Р І Ш И Л А:

1. Затвердити технічну документацію із землеустрою щодо об'єднання земельних ділянок Давидівської сільської ради об'єднаної територіальної громади Львівського району Львівської області для ведення особистого селянського господарства, площею 0,1180 га, кадастровий номер 4623685100:01:004:0334, площею 0,1500 га, кадастровий номер 4623685100:01:004:0278, площею 0,1052 га, кадастровий номер 4623685100:01:004:0069 за адресою: Львівська область, Львівський район, с. Пасіки-Зубрицькі.
2. Зареєструвати земельну ділянку, яка утворилася внаслідок об'єднання земельних ділянок, площею 0,3732 га, за кадастровим номером 4623685100:01:004:0553.
3. Надати дозвіл виконавчому комітету Давидівської сільської ради на розробку проекту землеустрою щодо відведення земельної ділянки Давидівській сільській раді Львівського району Львівської області з метою зміни цільового призначення з для ведення особистого селянського господарства на для будівництва і обслуговування житлового будинку, господарських будівель і споруд (присадибна ділянка), площею 0,3732 га, за кадастровим номером

4623685100:01:004:0553 за адресою: Львівська область, Львівський район, с. Пасіки-Зубрицькі, відповідно до "Детального плану території Пасічної в с. Пасіки-Зубрицькі Пустомитівського району Львівської області" розробленого ПП "РІГА".

4. Погоджений у встановленому порядку проект землеустрою цієї земельної ділянки подати на розгляд та затвердження сесії Давидівської сільської ради.
5. Контроль за виконанням даного рішення покласти на голову Пасічної Давидівської сільської ради з питань земельних відносин, природоохорони та екології, Кінаша М.Ю.

Секретар ради



Андрій СУ



УКРАЇНА
ДАВИДІВСЬКА СІЛЬСЬКА РАДА
Львівського району Львівської області
V-та сесія VIII-го демократичного скликання

Р І Ш Е Н Н Я №328-5/2021

18 березня 2021 року

Про затвердження технічної документації із
землеустрою щодо об'єднання земельних ділянок
та розробку проекту землеустрою щодо відведення
земельної ділянки з метою зміни цільового
призначення для БОЖБ в с. Пасіки-Зубрицькі

Заслухавши начальника відділу земельних ресурсів Давидівської сільської ради
Собенка З.М., який запропонував затвердити технічну документацію із землеустрою
щодо об'єднання земельних ділянок Давидівської сільської ради об'єднаної
територіальної громади Пустомитівського району Львівської області для ведення
особистого селянського господарства, площею 0,1000 га, кадастровий номер
4623685100:01:004:0468, площею 0,1307 га, кадастровий номер
4623685100:01:004:0456, площею 0,1050 га, кадастровий номер
4623685100:01:004:0438, площею 0,1499 га, кадастровий номер
4623685100:01:004:0403, площею 0,1092 га, кадастровий номер
4623685100:01:004:0388, площею 0,1104 га, кадастровий номер
4623685100:01:004:0275, площею 0,1017 га, кадастровий номер
4623685100:01:004:0264, площею 0,1452 га, кадастровий номер
4623685100:01:004:0256, площею 0,1210 га, кадастровий номер
4623685100:01:004:0254, площею 0,1648 га, кадастровий номер
4623685100:01:004:0250, площею 0,1933 га, кадастровий номер
4623685100:01:004:0214, площею 0,1933 га, кадастровий номер
4623685100:01:004:0212, площею 0,1850 га, кадастровий номер
4623685100:01:004:0070, площею 0,0703 га, кадастровий номер
4623685100:01:004:0052 та розробити проект землеустрою щодо зміни цільового
призначення земельної ділянки, площею 1,8798 га, за кадастровим номером
4623685100:01:004:0554 для будівництва і обслуговування житлового будинку,
господарських будівель і споруд за адресою: Львівська область, Пустомитівський
район, с. Пасіки-Зубрицькі, керуючись ст. 144 Конституції України, пп. 34 п. 1 ст. 26
Закону України "Про місцеве самоврядування в Україні", ст.ст. 12, 122, 186
Земельного кодексу України, прийнявши до уваги пропозиції постійної комісії з
питань земельних відносин, природокористування та екології, сесія Давидівської
сільської ради

В И Р І Ш И Л А:

1. Затвердити технічну документацію із землеустрою щодо об'єднання земельних ділянок Давидівської сільської ради об'єднаної територіальної громади Львівського району Львівської області для ведення особистого селянського господарства, площею 0,1000 га, кадастровий номер 4623685100:01:004:0468,

площею 0,1307 га, кадастровий номер 4623685100:01:004:0456, на
га, кадастровий номер 4623685100:01:004:0438, площею 0,1499 га,
номер 4623685100:01:004:0403, площею 0,1092 га, кадастр.
4623685100:01:004:0388, площею 0,1104 га, кадастр.
4623685100:01:004:0275, площею 0,1017 га, кадастр.
4623685100:01:004:0264, площею 0,1452 га, кадастр.
4623685100:01:004:0256, площею 0,1210 га, кадастр.
4623685100:01:004:0254, площею 0,1648 га, кадастр.
4623685100:01:004:0250, площею 0,1933 га, кадастр.
4623685100:01:004:0214, площею 0,1933 га, кадастр.
4623685100:01:004:0212, площею 0,1850 га, кадастр.
4623685100:01:004:0070, площею 0,0703 га, кадастр.
4623685100:01:004:0052 за адресою: Львівська область,
Пасіки-Зубрицькі.

2. Заресструвати земельну ділянку, яка утворилася внаслідок об'єднання ділянок, площею 1,8798 га, за кадастровим номером 4623685100:01:004:0403, площею 0,1499 га, кадастр. номер 4623685100:01:004:0403, площею 0,1092 га, кадастр. номер 4623685100:01:004:0388, площею 0,1104 га, кадастр. номер 4623685100:01:004:0275, площею 0,1017 га, кадастр. номер 4623685100:01:004:0264, площею 0,1452 га, кадастр. номер 4623685100:01:004:0256, площею 0,1210 га, кадастр. номер 4623685100:01:004:0254, площею 0,1648 га, кадастр. номер 4623685100:01:004:0250, площею 0,1933 га, кадастр. номер 4623685100:01:004:0214, площею 0,1933 га, кадастр. номер 4623685100:01:004:0212, площею 0,1850 га, кадастр. номер 4623685100:01:004:0070, площею 0,0703 га, кадастр. номер 4623685100:01:004:0052 за адресою: Львівська область, Пасіки-Зубрицькі.
3. Надати дозвіл виконавчому комітету Давидівської сільської ради проекту землеустрою щодо введеної земельної ділянки Давидівської ради Львівського району Львівської області з метою зміни цільового призначення ділянки для ведення особистого селянського господарства на ділянку з призначенням житлового будинку, господарських будівель (присадибна ділянка), площею 1,8798 га, за кадастровим номером 4623685100:01:004:0554 за адресою: Львівська область, Львівський район Пасіки-Зубрицькі, відповідно до "Детального плану території в межі пасіки-Зубрицькі в с. Пасіки-Зубрицькі Пустомитівського району Львівської області розробленого ПП "РІГА".
4. Погоджений у встановленому порядку проект землеустрою щодо введеної земельної ділянки подати на розгляд та затвердження сесії Давидівської ради.
5. Контроль за виконанням даного рішення покласти на голову Давидівської сільської ради з питань земельних відносин, природоохорони та екології, Кінаша М.Ю.

Секретар ради



Андрій СУМІН



УКРАЇНА
ДАВИДІВСЬКА СІЛЬСЬКА РАДА
Давидівського району Львівської області
У-та сесія VIII-го демократичного скликання

Р І Ш І Е Н Н Я №329-5/2021

18 березня 2021 року

Про затвердження технічної документації із
землеустрою щодо об'єднання земельних ділянок
та розробку проекту землеустрою щодо відведення
земельної ділянки з метою зміни цільового
призначення для БОЖБ в с. Пасіки-Зубрицькі

Заслухавши начальника відділу земельних ресурсів Давидівської сільської ради
Савченка З.М., який запропонував затвердити технічну документацію із землеустрою
щодо об'єднання земельних ділянок Давидівської сільської ради об'єднаної
територіальної громади Пустомитівського району Львівської області для ведення
особистого селянського господарства, площею 0,1180 га, кадастровий номер
4623685100:01:004:0517, площею 0,1113 га, кадастровий номер
4623685100:01:004:0305, площею 0,1062 га, кадастровий номер
4623685100:01:004:0208, площею 0,0972 га, кадастровий номер
4623685100:01:004:0033, площею 0,1447 га, кадастровий номер
4623685100:01:004:0032 та розробити проект землеустрою щодо зміни цільового
призначення земельної ділянки, площею 0,5774 га, за кадастровим номером
4623685100:01:004:0555 для будівництва і обслуговування житлового будинку,
господарських будівель і споруд за адресою: Львівська область, Пустомитівський
район, с. Пасіки-Зубрицькі, керуючись ст. 144 Конституції України, пп. 34 п. 1 ст. 26
Закону України "Про місцеве самоврядування в Україні", ст.ст. 12, 122, 186
Земельного кодексу України, прийнявши до уваги пропозиції постійної комісії з
питань земельних відносин, природокористування та екології, сесія Давидівської
сільської ради

В И Р І Ш И Л А:

1. Затвердити технічну документацію із землеустрою щодо об'єднання земельних ділянок Давидівської сільської ради об'єднаної територіальної громади Пустомитівського району Львівської області для ведення особистого селянського господарства, площею 0,1180 га, кадастровий номер 4623685100:01:004:0517, площею 0,1113 га, кадастровий номер 4623685100:01:004:0305, площею 0,1062 га, кадастровий номер 4623685100:01:004:0208, площею 0,0972 га, кадастровий номер 4623685100:01:004:0033, площею 0,1447 га, кадастровий номер 4623685100:01:004:0032 за адресою: Львівська область, Львівський район, с. Пасіки-Зубрицькі.
2. Адресувувати земельну ділянку, яка утворилася внаслідок об'єднання земельних ділянок, площею 0,5774 га, за кадастровим номером 4623685100:01:004:0555.
3. Надати дозвіл виконавчому комітету Давидівської сільської ради на розробку проекту землеустрою щодо відведення земельної ділянки Давидівській сільській

4. Погоджений у встановленому порядку проект землеустрою щодо земельної ділянки подати на розгляд та затвердження сесії Давидівської ради.
5. Контроль за виконанням даного рішення покласти на голову Давидівської сільської ради з питань земельних відносин, природоохорони та екології, Кінаша М.Ю.



Секретар ради

Андрій СТУД

Відомості

ТЕХНІЧ

ДАВИДІ
ТЕРИТО

ДЛЯ ве

Льв



УКРАЇНА
ДАВИДІВСЬКА СІЛЬСЬКА РАДА
Львівського району Львівської області
V-та сесія VIII-го демократичного скликання

Р І Ш Е Н Н Я №330-5/2021

18 березня 2021 року

Про затвердження технічної документації із
землеустрою щодо об'єднання земельних ділянок
та розробку проекту землеустрою щодо відведення
земельної ділянки з метою зміни цільового
призначення для БОЖБ в с. Пасіки-Зубрицькі

Заслухавши начальника відділу земельних ресурсів Давидівської сільської ради
Собенка З.М., який запропонував затвердити технічну документацію із землеустрою
щодо об'єднання земельних ділянок Давидівської сільської ради об'єднаної
територіальної громади Пустомитівського району Львівської області для ведення
особистого селянського господарства, площею 0,1044 га, кадастровий номер
4623685100:01:004:0519, площею 0,1020 га, кадастровий номер
4623685100:01:002:0285, площею 0,1472 га, кадастровий номер
4623685100:01:004:0095, площею 0,0996 га, кадастровий номер
4623685100:01:004:0215, площею 0,1007 га, кадастровий номер
4623685100:01:004:0261, площею 0,0942 га, кадастровий номер
4623685100:01:004:0104 та розробити проєкт землеустрою щодо зміни цільового
призначення земельної ділянки, площею 0,6481 га, за кадастровим номером
4623685100:01:004:0556 для будівництва і обслуговування житлового будинку,
господарських будівель і споруд за адресою: Львівська область, Пустомитівський
район, с. Пасіки-Зубрицькі, керуючись ст. 144 Конституції України, пп. 34 п. 1 ст. 26
Закону України "Про місцеве самоврядування в Україні", ст.ст. 12, 122, 186
Земельного кодексу України, прийнявши до уваги пропозиції постійної комісії з
питань земельних відносин, природокористування та екології, сесія Давидівської
сільської ради

ВИРІШИЛА:

1. Затвердити технічну документацію із землеустрою щодо об'єднання земельних ділянок Давидівської сільської ради об'єднаної територіальної громади Львівського району Львівської області для ведення особистого селянського господарства, площею 0,1044 га, кадастровий номер 4623685100:01:004:0519, площею 0,1020 га, кадастровий номер 4623685100:01:002:0285, площею 0,1472 га, кадастровий номер 4623685100:01:004:0095, площею 0,0996 га, кадастровий номер 4623685100:01:004:0215, площею 0,1007 га, кадастровий номер 4623685100:01:004:0261, площею 0,0942 га, кадастровий номер 4623685100:01:004:0104 за адресою: Львівська область, Львівський район, с. Пасіки-Зубрицькі.
2. Зареєструвати земельну ділянку, яка утворилася внаслідок об'єднання земельних ділянок, площею 0,6481 га, за кадастровим номером 4623685100:01:004:0556.

3. Надати дозвіл виконавчому комітету Давидівської сільської ради проекту землеустрою щодо відведення земельної ділянки Давидівської ради Львівського району Львівської області з метою зміни цільового призначення для ведення особистого селянського господарства на для цільового призначення житлового будинку, господарських будівель (присадибна ділянка), площею 0,6481 га, за кадастровим номером 4623685100:01:004:0556 за адресою: Львівська область, Давидівський район, с. Пасіки-Зубрицькі, відповідно до "Детального плану території" Давидівської ради Львівського району Львівської області, Львівська область, Давидівський район, с. Пасіки-Зубрицькі Пустомитівського району Львівської області, Львівська область, Давидівський район, с. Пасіки-Зубрицькі розробленого ПП "РІТА".
4. Погоджений у встановленому порядку проект землеустрою щодо відведення земельної ділянки подати на розгляд та затвердження сесії Давидівської ради.
5. Контроль за виконанням даного рішення покласти на голову Давидівської сільської ради з питань земельних відносин, природоохоронних та екології, Кінаша М.Ю.

Секретар ради



Андрій О.



УКРАЇНА

ДАВИДІВСЬКА СІЛЬСЬКА РАДА

Львівського району Львівської області

У-та сесія VIII-го демократичного скликання

Р І Ш Е Н Н Я №331-5/2021

18 березня 2021 року

Про затвердження технічної документації із
землеустрою щодо об'єднання земельних ділянок
та розробку проекту землеустрою щодо відведення
земельної ділянки з метою зміни цільового
призначення для БОЖБ в с. Пасіки-Зубрицькі

Заслухавши начальника відділу земельних ресурсів Давидівської сільської ради
Собенка З.М., який запропонував затвердити технічну документацію із землеустрою
щодо об'єднання земельних ділянок Давидівської сільської ради об'єднаної
територіальної громади Пустомитівського району Львівської області для ведення
особистого селянського господарства. площею 0,1095 га, кадастровий номер
4623685100:01:004:0118, площею 0,1020 га, кадастровий номер
4623685100:01:004:0443, площею 0,1020 га, кадастровий номер
4623685100:01:004:0402, площею 0,0969 га, кадастровий номер
4623685100:01:004:0131 та розробити проект землеустрою щодо зміни цільового
призначення земельної ділянки, площею 0,4104 га, за кадастровим номером
4623685100:01:004:0569 для будівництва і обслуговування житлового будинку,
господарських будівель і споруд за адресою: Львівська область, Пустомитівський
район, с.Пасіки-Зубрицькі, керуючись ст. 144 Конституції України, пп. 34 п. 1 ст. 26
Закону України "Про місцеве самоврядування в Україні", ст.ст. 12, 122, 186
Земельного кодексу України, прийнявши до уваги пропозиції постійної комісії з
питань земельних відносин, природокористування та екології, сесія Давидівської
сільської ради

В И Р І Ш И Л А:

1. Затвердити технічну документацію із землеустрою щодо об'єднання земельних ділянок Давидівської сільської ради об'єднаної територіальної громади Львівського району Львівської області для ведення особистого селянського господарства, площею 0,1095 га, кадастровий номер 4623685100:01:004:0118, площею 0,1020 га, кадастровий номер 4623685100:01:004:0443, площею 0,1020 га, кадастровий номер 4623685100:01:004:0402, площею 0,0969 га, кадастровий номер 4623685100:01:004:0131 та розробити проект землеустрою щодо зміни цільового призначення земельної ділянки, площею 0,4104 га, за кадастровим номером 4623685100:01:004:0569 за адресою: Львівська область, Львівський район, с. Пасіки-Зубрицькі.
2. Заресерувати земельну ділянку, яка утворилася внаслідок об'єднання земельних ділянок, площею 0,4104 га, за кадастровим номером 4623685100:01:004:0569.
3. Надати дозвіл виконавчому комітету Давидівської сільської ради на розробку проекту землеустрою щодо відведення земельної ділянки Давидівській сільській

- радї Львівського району Львівської області з метою зміни цілювочного будинку, господарства на для будівництва (присадибна ділянка), площею 0,4104 га, за кадастрового номеру 4623685100:01:004:0569 за адресою: Львівська область, Львівський район, с. Пасічки-Зубрицькі, відповідно до "Детального плану території в с. Пасічки-Зубрицькі Львівської області, Львівський район, с. Пасічки-Зубрицькі, розробленого ПП "РІГА".
- Погоджений у встановленому порядку території в с. Пасічки-Зубрицькі Львівської області, Львівський район, с. Пасічки-Зубрицькі, розробленого ПП "РІГА".
- Контроль за виконанням даного рішення покласти на голову природоохоронного господарства Львівської області, Львівський район, с. Пасічки-Зубрицькі, розробленого ПП "РІГА".
- Контроль за виконанням даного рішення покласти на голову природоохоронного господарства Львівської області, Львівський район, с. Пасічки-Зубрицькі, розробленого ПП "РІГА".



Андрій С.

РЕЗУЛЬТАТИ ГОЛОСУВАННЯ
V-ої сесії VIII-го демократичного скликання
ДАВИДІВСЬКА СІЛЬСЬКА РАДА

итання: *Щодо розробки техн. рішен. із землеустрою цієї корп. зем. ділячки та кор. широким землеустрою цієї ділячки з метою зміни її призначення для БОНБ.*

№ з/п	ПІБ	За	Проти	Утримався	Відсутній
1	Керницький Володимир Михайлович				✓
2	Кухарський Ігор Ярославович	✓			
3	Гнатів Ірина Леонідівна	✓			
4	Бабенко Ігор Іванович	✓			
5	Біда Роман Богданович	✓			✓
6	Бортнічук Олена Олександрівна				
7	Брегін Андрій Іванович	✓			
8	Данилюк Олег Петрович	✓			
9	Бульба Остап Стефанович	✓			
10	Винник Ігор Олегович	✓			✓
11	Вульчак Андрій Васильович				
12	Черна Тарас Ігорович	✓			
13	Допілка Микола Ярославович	✓			
14	Дунець Роман Ярославович	✓			
15	Камінський Мар'ян Володимирович	✓			
16	Кінаш Мирослав Юрійович	✓			
17	Клименко Олександр Олександрович	✓			✓
18	Кришталь Світлана Михайлівна				
19	Макогін Мирослав Володимирович	✓			
20	Малиш Богдан Андрійович	✓			
21	Подвірна Наталія Степанівна	✓			
22	Сухарина Андрій Теодорович	✓			
23	Верходай Володимир Любомирович	✓			
24	Удуд Петро Іванович	✓			
25	Филь Ярослав Миронович				✓
26	Читайло Степан Степанович				✓
	Марценюк Назар Олександрович				✓
	ВСЬОГО:	21	0	0	6

Лична комісія: *[Signatures]*

Рішення: прийнято не прийнято

Черна Т.І.
 Подвірна Н.С.
 Макогін М.В.



УКРАЇНА
ДАВИДІВСЬКА СІЛЬСЬКА РАДА
Львівського району Львівської області
V-та сесія VIII-го демократичного скликання

Р І Ш Е Н Н Я №332-5/2021

18 березня 2021 року

Про затвердження технічної документації із
землеустрою щодо поділу земельної ділянки та
розробку проекту землеустрою щодо відведення
земельної ділянки з метою зміни цільового
призначення для БОЖБ в с. Пасіки-Зубрицькі

Заслухавши начальника відділу земельних ресурсів Давидівської сільської ради Собенка З.М., який запропонував затвердити технічну документацію із землеустрою щодо поділу земельної ділянки Давидівської сільської ради об'єднаної територіальної громади Пустомитівського району Львівської області для ведення особистого селянського господарства, площею 0,1401 га, кадастровий номер 4623685100:01:004:0357 та розробити проект землеустрою щодо зміни цільового призначення земельної ділянки, площею 0,1112 га, за кадастровим номером 4623685100:01:004:0557 для будівництва і обслуговування житлового будинку, господарських будівель і споруд за адресою: Львівська область, Пустомитівський район, с. Пасіки-Зубрицькі, керуючись ст. 144 Конституції України, пп. 34 п. 1 ст. 26 Закону України "Про місцеве самоврядування в Україні", ст.ст. 12, 122, 186 Земельного кодексу України, прийнявши до уваги пропозиції постійної комісії з питань земельних відносин, природокористування та екології, сесія Давидівської сільської ради

В И Р І Ш И Л А:

1. Затвердити технічну документацію із землеустрою щодо поділу земельної ділянки Давидівської сільської ради об'єднаної територіальної громади Львівського району Львівської області для ведення особистого селянського господарства, площею 0,1401 га, кадастровий номер 4623685100:01:004:0357 за адресою: Львівська область, Львівський район, с. Пасіки-Зубрицькі.
2. Зареєструвати земельні ділянки, які утворилися внаслідок поділу земельної ділянки:
 - площею 0,1112 га, за кадастровим номером 4623685100:01:004:0557;
 - площею 0,0204 га, за кадастровим номером 4623685100:01:004:0558;
 - площею 0,0085 га, за кадастровим номером 4623685100:01:004:0559.
3. Надати дозвіл виконавчому комітету Давидівської сільської ради на розробку проекту землеустрою щодо відведення земельної ділянки Давидівській сільській раді Львівського району Львівської області з метою зміни цільового призначення з для ведення особистого селянського господарства на для будівництва і обслуговування житлового будинку, господарських будівель і споруд (присадибна ділянка), площею 0,1112 га, за кадастровим номером 4623685100:01:004:0557 за адресою: Львівська область, Львівський район, с. Пасіки-Зубрицькі, відповідно до "Детального плану території в межах вулиці

- Пасічної в с. Пасіки-Зубрицькі Пустомитівського району Львівської
розробленого ШП "РІГА".
4. Погоджений у встановленому порядку проект землеустрою щодо
земельної ділянки подати на розгляд та затвердження сесії Давидівської
ради.
 5. Контроль за виконанням даного рішення покласти на голову постійної
Давидівської сільської ради з питань земельних відносин, природоохоро-
та екології: Кішана М.Ю.



(Handwritten signature in blue ink)

Андрій СУХА

Вісник
Д е П

ТЕХНІЧ

ІЗ

ДАВИДІВ
ТЕРИТОРІА
Р

для веден

Львівс

м. Львів
тел.: +38
www.lviv

РЕЗУЛЬТАТИ ГОЛОСУВАННЯ
У-ої сесії VIII-го демократичного скликання
ДАВИДІВСЬКА СІЛЬСЬКА РАДА

Рішення
Про дозвілу. Механізм. 15 грудня 2021 року
Керницький Володимир Михайлович
Кухарський Ігор Ярославович
Гнатів Ірина Леонідівна
Бабенко Ігор Іванович
Біда Роман Богданович
Бортнічук Олена Олександрівна
Бретін Андрій Іванович
Данилюк Олег Петрович
Будьба Остап Стефанович
Винник Ігор Олегович
Вульчак Андрій Васильович
Черна Тарас Ігорович
Допілка Микола Ярославович
Дунець Роман Ярославович
Камінський Мар'ян Володимирович
Кінаш Мирослав Юрійович
Клименко Олександр Олександрович
Кришталь Світлана Михайлівна
Макогін Мирослав Володимирович
Малиш Богдан Андрійович
Подвірна Наталія Степанівна
Сухарина Андрій Теодорович
Верходай Володимир Любомирович
Удуд Петро Іванович
Филь Ярослав Миронович
Читайло Степан Степанович
Марценюк Назар Олександрович

№ з/п	ПІБ	За	Проти	Утримався	Відсутній
	Керницький Володимир Михайлович				✓
1	Кухарський Ігор Ярославович	✓			
2	Гнатів Ірина Леонідівна	✓			
3	Бабенко Ігор Іванович	✓			
4	Біда Роман Богданович	✓			✓
5	Бортнічук Олена Олександрівна				
6	Бретін Андрій Іванович	✓			
7	Данилюк Олег Петрович	✓			
8	Будьба Остап Стефанович	✓			✓
9	Винник Ігор Олегович				
10	Вульчак Андрій Васильович	✓			
11	Черна Тарас Ігорович	✓			
12	Допілка Микола Ярославович	✓			
13	Дунець Роман Ярославович	✓			
14	Камінський Мар'ян Володимирович	✓			
15	Кінаш Мирослав Юрійович	✓			
16	Клименко Олександр Олександрович	✓			✓
17	Кришталь Світлана Михайлівна				
18	Макогін Мирослав Володимирович	✓			
19	Малиш Богдан Андрійович	✓			
20	Подвірна Наталія Степанівна	✓			
21	Сухарина Андрій Теодорович	✓			
22	Верходай Володимир Любомирович	✓			
23	Удуд Петро Іванович	✓			
24	Филь Ярослав Миронович				✓
25	Читайло Степан Степанович				
26	Марценюк Назар Олександрович				

ВСЬОГО:

21

-

-

6

✓ прийнято

□ не прийнято

Личильна комісія:

Рішення:

Черна Т.І.

Подвірна Н.С.

Макогін М.В.



УКРАЇНА
ДАВИДІВСЬКА СІЛЬСЬКА РАДА
Львівського району Львівської області
У-та сесія VIII-го демократичного скликання

Р І Ш Е Н Н Я №334-5/2021

від 18 березня 2021 року

Про затвердження технічної документації із
землеустрою щодо поділу земельної ділянки
та розробку проектів землеустрою щодо зміни
цільового призначення земельних ділянок з
метою продажу у власність на землях торгах

Заслухавши начальника відділу земельних ресурсів Давидівської сільської ради Собенка З.М., який зачитав заяву старости Пасіки-Зубрицького старостинського округу Бубенчика Ігоря Євгеновича про затвердження поділу земельної ділянки (кадастровий номер 4623685100:04:000:0426; 4623685100:04:000:0428) та надання дозволу на розробку проекту землеустрою, згідно затверженого детального плану території по вулиці Дорожна (дорога Львів-Бібрка), з метою продажу земельних ділянок у власність на землях торгах (аукціоні), які знаходяться за межами населеного пункту села Пасіки-Зубрицькі Львівського району Львівської області, керуючись ст. 144 Конституції України, пп. 34 п. 1 ст. 26 Закону України "Про місцеве самоврядування в Україні", ст.ст. 12, 20, 122, 186 Земельного кодексу України, прийнявши до уваги пропозиції постійної комісії з питань земельних відносин, природокористування та екології, сесія Давидівської сільської ради

ВИРІШЕННЯ:

1. Затвердити технічну документацію із землеустрою щодо поділу земельної ділянки Давидівської сільської ради землі запаса, площею 3,1496 га, кадастровий номер 4623685100:04:000:0403 за адресою: Львівська область, Львівський район, Давидівська сільська рада.
2. Заресструвати земельні ділянки, які утворилися внаслідок поділу земельної ділянки:
 - Площею 1,6721 га, за кадастровим номером 4623685100:04:000:0426;
 - Площею 0,1133 га, за кадастровим номером 4623685100:04:000:0427;
 - Площею 1,3642 га, за кадастровим номером 4623685100:04:000:0428.
3. Надати Давидівській сільській раді дозвіл на розробку проекту землеустрою щодо зміни цільового призначення земельної ділянки з землі запаса (код згідно КВіППЗ - 16.00) на для будівництва та обслуговування об'єктів туристичної інфраструктури та закладів громадського харчування (код згідно КВіППЗ - 03.08), з метою продажу у власність на землях торгах (аукціоні), площею 1,6721 га, кадастровий номер 4623685100:04:000:0426 за адресою: Львівська область, Львівський район, Давидівська сільська рада, відповідно до "Детального плану території для розташування об'єктів громадської забудови на території Давидівської сільської ради ОТГ Пустомитівського району Львівської області", розробленого ПП "ІМІА".

4. Надати Давидівській сільській раді дозвіл на розробку проекту, у якому змінено цільового призначення земельної ділянки з землі заводу КВЦПЗ - 16.00) на для будівництва та обслуговування земельних інфраструктури та закладів громадського харчування об'єктів з метою продажу у власність на земельних торгах (аукціоні), площею Львівський район. Давидівська сільська рада, відповідно до території для розташування об'єктів громадської забудови на Давидівській сільській раді ОТГ Пустомитівського району Львівської розробленого ПП "ІМТА".
5. Погоджені у встановленому порядку проекти землеустрою щодо змін призначення земельних ділянок подати на розгляд та затвердження Давидівської сільської ради.
6. Контроль за виконанням даного рішення покласти на голову сільської Давидівської сільської ради з питань земельних відносин, природоохоронної та екології, Кінаша М.Ю.

Секретар ради



Андрій Сухар



УКРАЇНА

ДАВИДІВСЬКА СІЛЬСЬКА РАДА

Львівського району Львівської області

У-та сесія VIII-го демократичного скликання

Р І Ш Е Н Н Я №338-5/2021

18 березня 2021 року

про затвердження проекту землеустрою щодо
відведення земельної ділянки у власність

гр. Худобі М.А. для ведення ОСГ в с. Горішній

Заслухавши начальника відділу земельних ресурсів Давидівської сільської ради Собенка З.М., який зачитав заяву гр. Худоба Михайла Андрійовича про затвердження проекту землеустрою щодо відведення земельної ділянки та передачу її в приватну власність, площею 0,0419 га, кадастровий номер 4623685100:02:001:0536 для ведення особистого селянського господарства, яка розташована в селі Горішній Пустомитівського району, керуючись ст. 144 Конституції України, пп. 34 п. 1 ст. 26 Закону України "Про місцеве самоврядування в Україні", ст.ст. 12, 116, 118, 121, 122, 186-1 Земельного кодексу України, ст. 20 та п. 1 ст. 4-1 Закону України "Про державну реєстрацію речових прав на нерухоме майно та їх обтяжень", врахувавши рекомендації постійної комісії Давидівської сільської ради з питань земельних відносин, природокористування та екології, сесія Давидівської сільської ради

В И Р І Ш И Л А:

1. Затвердити проект землеустрою щодо відведення земельної ділянки гр. Худобі Михайлу Андрійовичу для ведення особистого селянського господарства за адресою: Львівська область, Львівський район, село Горішній.
2. Передати у власність гр. Худобі Михайлу Андрійовичу земельну ділянку, площею 0,0419 га, за кадастровим номером 4623685100:02:001:0536 для ведення особистого селянського господарства в с. Горішній Львівського району Львівської області.
3. Реєстрацію речового права власності на земельну ділянку гр. Худобі Михайлу Андрійовичу провести за власні кошти.
4. Контроль за виконанням даного рішення покласти на голову постійної комісії з питань земельних відносин, природокористування та екології, Кінаша М.Ю.

Секретар ради

Андрій СУХАРІНА



Рішення № 338 - 5/2021

РЕЗУЛЬТАТИ ГОЛОСУВАННЯ
У-ої сесії VIII-го демократичного скликання
ДАВИДІВСЬКА СІЛЬСЬКА РАДА

гр. Хуцова М.А.

№	ПІБ	За	Проти	Утримався	Відсутній
1	Керницький Володимир Михайлович	✓			✓
2	Кухарський Ігор Ярославович	✓			
3	Гнатів Ірина Леонідівна	✓			
4	Гнабенко Ігор Іванович	✓			
5	Біда Роман Богданович				✓
6	Бортнічук Олена Олександрівна	✓			
7	Брегін Андрій Іванович	✓			
8	Данилюк Олег Петрович	✓			
9	Бульба Остап Стефанович	✓			✓
10	Винник Ігор Олегович	✓			
11	Вульчак Андрій Васильович	✓			
12	Черна Тарас Ігорович	✓			
13	Допілка Микола Ярославович	✓			
14	Дунець Роман Ярославович	✓			
15	Камінський Мар'ян Володимирович	✓			
16	Кінаш Мирослав Юрійович	✓			
17	Клименко Олександр Олександрович	✓			
18	Кришталь Світлана Михайлівна	✓			
19	Макогін Мирослав Володимирович	✓			
20	Малиш Богдан Андрійович	✓			
21	Подвірна Наталія Степанівна	✓			
22	Сухарина Андрій Теодорович	✓			
23	Верходай Володимир Любомирович	✓			
24	Удуд Петро Іванович	✓			
25	Филь Ярослав Миронович				✓
26	Читайло Степан Степанович				✓
	Марценюк Назар Олександрович				

Всього: 22 (✓) (⊖) (⊖) 5

Рішення: прийнято

Члени комісія: Черна Т.І.
Подвірна Н.С.
Макогін М.В.

РЕЗУЛЬТАТИ ГОЛОСУВАННЯ
 У-ої сесії VIII-го демократичного скликання
 ДАВИДІВСЬКА СІЛЬСЬКА РАДА

Рішення №

339-5/2021

пр. Турітняк А.І.

	За	Проти	Утримався	Відсутній
Керніцький Володимир Михайлович				✓
Кухарський Ігор Ярославович	✓			
Гнатів Ірина Леонідівна	✓			
Бабенко Ігор Іванович	✓			
Біда Роман Богданович	✓			
Бортнічук Олена Олександрівна				✓
Брегін Андрій Іванович	✓			
Данилюк Олег Петрович	✓			
Бульба Остап Стефанович	✓			
Винник Ігор Олегович	✓			
Вульчак Андрій Васильович				✓
Черна Тарас Ігорович	✓			
Доліпка Микола Ярославович	✓			
Дунець Роман Ярославович	✓			
Камінський Мар'ян Володимирович	✓			
Кінаш Мирослав Юрійович	✓			
Клименко Олександр Олександрович	✓			
Кришталь Світлана Михайлівна	✓			
Макогін Мирослав Володимирович	✓			
Малиш Богдан Андрійович	✓			
Подвірна Наталія Степанівна	✓			
Сухарина Андрій Теодорович	✓			
Верходай Володимир Любомирович	✓			
Удуд Петро Іванович	✓			
Филь Ярослав Миронович	✓			
Чигайло Степан Степанович				✓
Марценюк Назар Олександрович				✓
Всього:	22	0	0	5

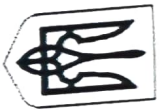
Рішальна комісія:

Рішення:

прийнято

не прийнято

Черна Т.І.
 Подвірна Н.С.
 Макогін М.В.



УКРАЇНА

ДАВИДІВСЬКА СІЛЬСЬКА РАДА
Львівського району Львівської області

У-та сесія VIII-го демократичного скликання

Р І Ш Е Н Н Я №339-5/2021

з 17 грудня 2021 року

підтвердження проекту землеустрою щодо
ведення земельної ділянки у власність гр.

Іванчик Л.І. для ведення ОСГ в с. Пасіки-Зубрицькі

Заслухавши начальника відділу земельних ресурсів Давидівської сільської ради Собенка З.М., який зачитав заяву гр. Пиріжок Лариси Іванівни про підтвердження проекту землеустрою щодо відведення земельної ділянки, площею 0,1051 га для ведення особистого селянського господарства, яка розташована в с. Пасіки-Зубрицькі, по вул. Кармелюка, керуючись ст. 144 Конституції України, пп. 1 і ст. 26 Закону України "Про місцеве самоврядування в Україні", ст.ст. 12, 116, 121, 122, 186-1 Земельного кодексу України, ст. 20 та п. 1 ст. 4-1 Закону України "Про державну реєстрацію речових прав на нерухоме майно та їх оборот", врахувавши рекомендації постійної комісії Давидівської сільської ради з питань земельних відносин, природокористування та екології сесія Давидівської сільської ради

В И Р І Ш И Л А:

1. Затвердити проект землеустрою щодо відведення земельної ділянки у власність гр. Пиріжок Ларисі Іванівні для ведення особистого селянського господарства в с. Пасіки-Зубрицькі, на території Давидівської сільської ради Львівського району Львівської області.
2. Передати у власність гр. Пиріжок Ларисі Іванівні земельну ділянку, площею 0,1051 га, за кадастровим номером 4623685100:01:003:0522 для ведення особистого селянського господарства в с. Пасіки-Зубрицькі Львівського району Львівської області.
3. Реєстрацію речового права власності на земельну ділянку, площею Іванівні провести за власні кошти.
4. Контроль за виконанням даного рішення покласти на голову постійної комісії з питань земельних відносин. природокористування та екології, Кінаша М.Ю.

Андрій СУХАРІНА

Секретар ради



РЕЗУЛЬТАТИ ГОЛОСУВАННЯ

V-ої сесії VIII-го демократичного скликання
ДАВІДІВСЬКА СІЛЬСЬКА РАДА

гр. Собко Н.М.

ПІБ	За	Проти	Утримався	Відсутній
Керницький Володимир Михайлович				✓
Кухарський Ігор Ярославович	✓			
Гнатів Ірина Леонідівна	✓			
Бабенко Ігор Іванович	✓			
Біда Роман Богданович	✓			✓
Бортнічук Олена Олександрівна	✓			
Брегін Андрій Іванович	✓			
Данилюк Олег Петрович	✓			
Бульба Остап Стефанович	✓			
Винник Ігор Олегович	✓			✓
Вульчак Андрій Васильович	✓			
Черна Тарас Ігорович	✓			
Допілка Микола Ярославович	✓			
Дунець Роман Ярославович	✓			
Камінський Мар'ян Володимирович	✓			
Кінаш Мирослав Юрійович	✓			
Клименко Олександр Олександрович	✓			
Кришталь Світлана Михайлівна	✓			
Макогін Мирослав Володимирович	✓			
Малиш Богдан Андрійович	✓			
Подвірна Наталія Степанівна	✓			
Сухарина Андрій Теодорович	✓			
Верходай Володимир Любомирович	✓			
Удуд Петро Іванович	✓			
Филь Ярослав Миронович				✓
Читайло Степан Степанович				✓
Марценюк Назар Олександрович				✓
ВСЬОГО:	22	0	0	5

прийнято

не прийнято

Рішення :

Личильна комісія:

Черна Т.І.
Подвірна Н.С.
Макогін М.В.



УКРАЇНА
ДАВИДІВСЬКА СІЛЬСЬКА РАДА
Львівського району Львівської області
V-та сесія VIII-го демократичного скликання

Р І Ш Е Н Н Я №340-5/2021

17 лютого 2021 року

Затвердження проекту землеустрою щодо відведення земельної ділянки у власність гр. Собко Н.М. для ведення ОСГ в с. Горішній

Заслухавши начальника відділу земельних ресурсів Давидівської сільської ради Собенка З.М., який зачитав заяву гр. Собко Назара Мироновича про затвердження проекту землеустрою щодо відведення земельної ділянки у приватну власність, площею 0,2611 га для ведення особистого селянського господарства, розташованої в с. Горішній, вул. Бережанська, керуючись ст. 144 Конституції України, пп. 34 п. 1 ст. 26 Закону України "Про місцеве самоврядування в Україні", ст. 12, 116, 118, 121, 122, 186-1 Земельного кодексу України, ст. 20 та п. 1 ст. 4-1 Закону України "Про державну реєстрацію речових прав на нерухоме майно та їх оборотів", врахувавши рекомендації постійної комісії Давидівської сільської ради з питань земельних відносин, природокористування та екології, сесія Давидівської сільської ради

ВИРІШИЛА:

1. Затвердити проект землеустрою щодо відведення земельної ділянки гр. Собко Назару Мироновичу для ведення особистого селянського господарства за адресою: Львівська область, Львівський район, село Горішній.
2. Передати у власність гр. Собко Назару Мироновичу земельну ділянку, площею 0,2611 га, за кадастровим номером 4623685100:02:001:0539 для ведення особистого селянського господарства в с. Горішній Львівського району Львівської області.
3. Реєстрацію речового права власності на земельну ділянку гр. Собко Назару Мироновичу провести за власні кошти.
4. Контроль за виконанням даного рішення покласти на голову постійної комісії з питань земельних відносин, природокористування та екології, Кінаша М.Ю.

Андрій СУХАРИНА

Секретар ради



РЕЗУЛЬТАТИ ГОЛОСУВАННЯ

V-ої сесії VIII-го демократичного скликання
ДАВИДІВСЬКА СІЛЬСЬКА РАДА

Про затвердження проекту рішення щодо
землекористування території с. Степанівка
для будівництва об'єкта інфраструктури

ПІБ	За	Проти	Утримався	Відсутній
Керницький Володимир Михайлович				✓
Кухарський Ігор Ярославович	✓			
Гнатів Ірина Леонідівна	✓			
Бабенко Ігор Іванович	✓			
Біда Роман Богданович	✓			✓
Бортнічук Олена Олександрівна	✓			
Брегін Андрій Іванович	✓			
Данилюк Олег Петрович	✓			
Бульба Остап Стефанович	✓			
Винник Ігор Олегович	✓			✓
Вульчак Андрій Васильович	✓			
Черна Тарас Ігорович	✓			
Допілка Микола Ярославович	✓			
Дунець Роман Ярославович	✓			
Камінський Мар'ян Володимирович	✓			
Кінаш Мирослав Юрійович	✓			
Клименко Олександр Олександрович	✓			
Кришталь Світлана Михайлівна	✓			
Макогін Мирослав Володимирович	✓			
Малиш Богдан Андрійович	✓			
Подвірна Наталія Степанівна	✓			
Сухарина Андрій Теодорович	✓			
Верходай Володимир Любомирович	✓			
Удуд Петро Іванович	✓			
Филь Ярослав Миронович	✓			✓
Читайло Степан Степанович				✓
Марценюк Назар Олександрович				✓
ВСЬОГО:	22	0	0	5

Рішення: прийнято

не прийнято

Лінійна комісія:

Черна Т.І.
Подвірна Н.С.
Макогін М.В.



УКРАЇНА
ДАВИДІВСЬКА СІЛЬСЬКА РАДА
Львівського району Львівської області
V-та сесія VIII-го демократичного скликання

Р І Ш Е Н Н Я №341-5/2021

березня 2021 року

затвердження проекту землеустрою
для відведення земельної ділянки Давидівській
сільській раді для БОЖБ в с. Пасіки-Зубрицькі

Заслухавши начальника відділу земельних ресурсів Давидівської сільської ради Собенка З.М., який запропонував затвердити проект землеустрою щодо відведення земельної ділянки Давидівській сільській раді ОТГ для будівництва і обслуговування житлового будинку, господарських будівель і споруд (присадибна ділянка), площею 0,2898 га, кадастровий номер 4623685100:01:004:0567 за адресою: Львівська область, Пустомитівський район, с. Пасіки-Зубрицькі, керуючись ст. 144 Конституції України, пп. 34 п. 1 ст. 26 Закону України "Про місцеве самоврядування в Україні", ст.ст. 12, 122, 186-1 Земельного кодексу України, ст. 20 та п. 1 ст. 4-1 Закону України "Про державну реєстрацію речових прав на нерухоме майно та їх оборотів", прийнявши до уваги пропозиції постійної комісії з питань земельних відносин, природокористування та екології, сесія Давидівської сільської ради

В И Р І Ш И Л А:

1. Затвердити проект землеустрою щодо відведення земельної ділянки Давидівській сільській раді для будівництва і обслуговування житлового будинку, господарських будівель і споруд (присадибна ділянка), площею 0,2898 га, кадастровий номер 4623685100:01:004:0567 за адресою: Львівська область, Пустомитівський район, с. Пасіки-Зубрицькі.
2. Зареєструвати за Давидівською сільською радою земельну ділянку, площею 0,2898 га, кадастровий номер 4623685100:01:004:0567 для будівництва і обслуговування житлового будинку, господарських будівель і споруд (присадибна ділянка) в с. Пасіки-Зубрицькі Пустомитівського району Львівської області.
3. Контроль за виконанням даного рішення покласти на голову постійної комісії з питань земельних відносин, природокористування та екології, Кінаша М.Ю.

Секретар ради



Андрій СУХАРИНА



УКРАЇНА
ДАВИДІВСЬКА СІЛЬСЬКА РАДА
Львівського району Львівської області
V-та сесія VIII-го демократичного скликання

Р І Ш Е Н Н Я №342-5/2021

березня 2021 року

затвердження проекту землеустрою
щодо відведення земельної ділянки Давидівській
сільській раді для БОЖБ в с. Пасіки-Зубрицькі

Заслухавши начальника відділу земельних ресурсів Давидівської сільської ради Собенка З.М., який запропонував затвердити проект землеустрою щодо відведення земельної ділянки Давидівській сільській раді ОТГ для будівництва і обслуговування житлового будинку, господарських будівель і споруд (присадибна ділянка), площею 0,2090 га, кадастровий номер 4623685100:01:004:0570 за адресою: Львівська область, Пустомитівський район, с. Пасіки-Зубрицькі, керуючись ст. 144 Конституції України, пп. 34 п. 1 ст. 26 Закону України "Про місцеве самоврядування в Україні", ст.ст. 12, 122, 186-1 Земельного кодексу України, ст. 20 та п. 1 ст. 4-1 Закону України "Про державну реєстрацію речових прав на нерухоме майно та їх обтяжень", прийнявши до уваги пропозиції постійної комісії з питань земельних відносин, природокористування та екології, сесія Давидівської сільської ради

В И Р І Ш И Л А:

1. Затвердити проект землеустрою щодо відведення земельної ділянки Давидівській сільській раді ОТГ для будівництва і обслуговування житлового будинку, господарських будівель і споруд (присадибна ділянка), площею 0,2090 га, кадастровий номер 4623685100:01:004:0570 за адресою: Львівська область, Львівський район, с. Пасіки-Зубрицькі.
2. Зареєструвати за Давидівською сільською радою земельну ділянку, площею 0,2090 га, кадастровий номер 4623685100:01:004:0570 для будівництва і обслуговування житлового будинку, господарських будівель і споруд (присадибна ділянка) в с. Пасіки-Зубрицькі Львівського району Львівської області.
3. Контроль за виконанням даного рішення покласти на голову постійної комісії з питань земельних відносин, природокористування та екології, Кінаша М.Ю.

Секретар ради



Андрій СУХАРИНА

РЕЗУЛЬТАТИ ГОЛОСУВАННЯ
V-ої сесії VIII-го демократичного скликання
ДАВИДІВСЬКА СІЛЬСЬКА РАДА

Замовлення проекту землеустрою щодо
визначення меж ділячки для будівництва
в с. Заєнки - дубинуват.

ПІБ	За	Проти	Утримався	Відсутній
Керницький Володимир Михайлович				✓
Кухарський Ігор Ярославович	✓			
Гнатів Ірина Леонідівна	✓			
Бабенко Ігор Іванович	✓			
Біда Роман Богданович				✓
Бортнічук Олена Олександрівна	✓			
Брегін Андрій Іванович	✓			
Данилюк Олег Петрович	✓			
Бульба Остап Стефанович	✓			✓
Винник Ігор Олегович				
Вульчак Андрій Васильович	✓			
Черна Тарас Ігорович	✓			
Допілка Микола Ярославович	✓			
Дунець Роман Ярославович	✓			
Камінський Мар'ян Володимирович	✓			
Кінаш Мирослав Юрійович	✓			
Клименко Олександр Олександрович	✓			✓
Кришталь Світлана Михайлівна				
Макогін Мирослав Володимирович	✓			
Малиш Богдан Андрійович	✓			
Подвірна Наталія Степанівна	✓			
Сухарина Андрій Теодорович	✓			
Верходай Володимир Любомирович	✓			
Удуд Петро Іванович	✓			✓
Филь Ярослав Миронович				✓
Читайло Степан Степанович				
Марценюк Назар Олександрович				
ВСЬОГО:	21	0	0	6

 не прийнято

Рішення :

 прийнято

Личильна комісія:

Черна Т.І.
Подвірна Н.С.
Макогін М.В.

РЕЗУЛЬТАТИ ГОЛОСУВАННЯ

V-ої сесії VIII-го демократичного скликання
ДАВИДІВСЬКА СІЛЬСЬКА РАДА

до розбереться. уроекту землеустрою щодо приверення
для чкел дор для БОНБ в с. Явешині дубридан

ПІБ	За	Проти	Утримався	Відсутній
Керницький Володимир Михайлович				✓
Кухарський Ігор Ярославович	✓			
Гнатів Ірина Леонідівна	✓			
Бабенко Ігор Іванович	✓			
Біда Роман Богданович	✓			✓
Бортнічук Олена Олександрівна				
Брегін Андрій Іванович	✓			
Данилюк Олег Петрович	✓			
Бульба Остап Стефанович	✓			
Винник Ігор Олегович	✓			✓
Вульчак Андрій Васильович	✓			
Черна Тарас Ігорович	✓			
Допілка Микола Ярославович	✓			
Дунець Роман Ярославович	✓			
Камінський Мар'ян Володимирович	✓			
Кінаш Мирослав Юрійович	✓			
Клименко Олександр Олександрович	✓			
Кришталь Світлана Михайлівна				✓
Макогін Мирослав Володимирович	✓			
Малиш Богдан Андрійович	✓			
Подвірна Наталія Степанівна	✓			
Сухарина Андрій Теодорович	✓			
Верходай Володимир Любомирович	✓			
Удуд Петро Іванович	✓			
Филь Ярослав Миронович				✓
Читайло Степан Степанович				✓
Марценюк Назар Олександрович				✓
ВСЬОГО:	21	0	0	6

не прийнято

Рішення :

~~X~~ прийнято

Личильна комісія:

Черна Т.І.
Подвірна Н.С.
Макогін М.В.



УКРАЇНА

ДАВИДІВСЬКА СІЛЬСЬКА РАДА
Львівського району Львівської області
V-та сесія VIII-го демократичного скликання

Р І Ш Е Н Н Я №343-5/2021

березня 2021 року

затвердження проекту землеустрою
щодо відведення земельної ділянки Давидівській
сільській раді для БОЖБ в с. Пасіки-Зубрицькі


Заслухавши начальника відділу земельних ресурсів Давидівської сільської ради Собенка З.М., який запропонував затвердити проект землеустрою щодо відведення земельної ділянки Давидівській сільській раді ОТГ для будівництва і обслуговування житлового будинку, господарських будівель і споруд (присадибна ділянка), площею 0,2643 га, кадастровий номер 4623685100:01:004:0568 за адресою: Львівська область, Пустомитівський район, с. Пасіки-Зубрицькі, керуючись ст. 144 Конституції України, пп. 34 п. 1 ст. 26 Закону України "Про місцеве самоврядування в Україні", ст.ст. 12, 122, 186-1 Земельного кодексу України, ст. 20 та п. 1 ст. 4-1 Закону України "Про державну реєстрацію речових прав на нерухоме майно та їх обтяжень", прийнявши до уваги пропозиції постійної комісії з питань земельних відносин, природокористування та екології, сесія Давидівської сільської ради

ВИРІШИЛА:

1. Затвердити проект землеустрою щодо відведення земельної ділянки Давидівській сільській раді ОТГ для будівництва і обслуговування житлового будинку, господарських будівель і споруд (присадибна ділянка), площею 0,2643 га, кадастровий номер 4623685100:01:004:0568 за адресою: Львівська область, Львівський район, с. Пасіки-Зубрицькі.
2. Зареєструвати за Давидівською сільською радою земельну ділянку, площею 0,2643 га, кадастровий номер 4623685100:01:004:0568 для будівництва і обслуговування житлового будинку, господарських будівель і споруд (присадибна ділянка) в с. Пасіки-Зубрицькі Львівського району Львівської області.
3. Контроль за виконанням даного рішення покласти на голову постійної комісії з питань земельних відносин, природокористування та екології, Кінаша М.Ю.

Андрій СУХАРИНА

Секретар ради



РЕЗУЛЬТАТИ ГОЛОСУВАННЯ

V-ої сесії VIII-го демократичного скликання
ДАВИДІВСЬКА СІЛЬСЬКА РАДА

про розмежування земельної ділянки щодо земель. торгах. (аукціони)
зем. діл. Вер. з метою утворення не

ПІБ	За	Проти	Утримався	Відсутній
Керницький Володимир Михайлович				✓
Кухарський Ігор Ярославович	✓			
Гнатів Ірина Леонідівна	✓			
Бабенко Ігор Іванович	✓			
Біда Роман Богданович	✓			✓
Бортнічук Олена Олександрівна	✓			
Брегін Андрій Іванович	✓			
Данилюк Олег Петрович	✓			
Бульба Остап Стефанович	✓			
Винник Ігор Олегович				✓
Вульчак Андрій Васильович	✓			
Черна Тарас Ігорович	✓			
Допілка Микола Ярославович	✓			
Дунець Роман Ярославович	✓			
Камінський Мар'ян Володимирович	✓			
Кінаш Мирослав Юрійович	✓			
Клименко Олександр Олександрович	✓			
Кришталь Світлана Михайлівна				✓
Макогін Мирослав Володимирович				
Малиш Богдан Андрійович		✓		
Подвірна Наталія Степанівна		✓		
Сухарина Андрій Теодорович		✓		
Верходай Володимир Любомирович		✓		
Удуд Петро Іванович		✓		
Филь Ярослав Миронович				✓
Читайло Степан Степанович				✓
Марценюк Назар Олександрович				
ВСЬОГО:	21	0	0	6

 не прийнято

Рішення :

 прийнято

Лічильна комісія:

Черна Т.І.
Подвірна Н.С.
Макогін М.В.



УКРАЇНА

ДАВИДІВСЬКА СІЛЬСЬКА РАДА
Львівського району Львівської області
V-та сесія VIII-го демократичного скликання

Р І Ш Е Н Н Я №344-5/2021

18 березня 2021 року

затвердження проекту землеустрою
щодо відведення земельної ділянки
Давидівській сільській раді з метою
продажу на земельних торгах (аукціоні)

Заслухавши начальника відділу земельних ресурсів Давидівської сільської ради
ОТГ Собенка З.М., який запропонував затвердити проект землеустрою щодо
відведення земельної ділянки Давидівській сільській раді з метою продажу на
земельних торгах (аукціоні) для розміщення та експлуатації будівель і споруд
додаткових транспортних послуг та допоміжних операцій, площею 0,1008 га,
кадастровий номер 4623685100:01:003:0534 за адресою: Львівська область,
Давидівський район, с. Пасіки-Зубрицькі, керуючись ст. 144 Конституції України,
ст. 34 п. 1 ст. 26 Закону України "Про місцеве самоврядування в Україні", ст.ст. 12,
127, 128, 186-1 Земельного кодексу України, прийнявши до уваги пропозиції
постійної комісії з питань земельних відносин, природокористування та екології, сесія
Давидівської сільської ради

В И Р І Ш И Л А:

1. Затвердити проект землеустрою щодо відведення земельної ділянки Давидівська сільська рада ОТГ для розміщення та експлуатації будівель і споруд додаткових транспортних послуг та допоміжних операцій (код згідно КВЦПЗ – 12.08), площею 0,1008 га, кадастровий номер 4623685100:01:003:0534 за адресою: Львівська область, Львівський район, с. Пасіки-Зубрицькі.
2. Надати виконавчому комітету Давидівської сільської ради дозвіл на замовлення розробки та визначення виконавця експертної грошової оцінки земельної ділянки з метою продажу у власність на земельних торгах (аукціоні).
3. Звіт про експертну грошову оцінку земельної ділянки подати на затвердження сесії Давидівської сільської ради.
4. Затвердити сільськогосподарські втрати в сумі 8,98566 тис. грн. (вісім тисяч дев'яносто вісімдесят п'ять грн. 66 коп.), відповідно до розрахунку ПП "Центр ринкових досліджень" № 36 від 25.01.2021 року.
5. Контроль за виконанням даного рішення покласти на голову постійної комісії Давидівської сільської ради з питань земельних відносин, природокористування та екології Кирило М.Ю.



Секретар ради

Андрій СУХАРИНА

РЕЗУЛЬТАТИ ГОЛОСУВАННЯ

V-ої сесії VIII-го демократичного скликання
ДАВИДІВСЬКА СІЛЬСЬКА РАДА

Про висесення гроші за рішенням Давидівської сільської ради

ПІБ	За	Проти	Утримався	Відсутній
Керницький Володимир Михайлович				✓
Кухарський Ігор Ярославович	✓			
Гнатів Ірина Леонідівна	✓			
Бабенко Ігор Іванович	✓			
Біда Роман Богданович	✓			✓
Бортнічук Олена Олександрівна	✓			
Брегін Андрій Іванович	✓			
Данилюк Олег Петрович	✓			
Бульба Остап Стефанович	✓			✓
Винник Ігор Олегович	✓			
Вульчак Андрій Васильович	✓			
Черна Тарас Ігорович	✓			
Допілка Микола Ярославович	✓			
Дунець Роман Ярославович	✓			
Камінський Мар'ян Володимирович	✓			
Кінаш Мирослав Юрійович	✓			
Клименко Олександр Олександрович	✓			✓
Кришталь Світлана Михайлівна	✓			
Макогін Мирослав Володимирович	✓			
Малиш Богдан Андрійович	✓			
Подвірна Наталія Степанівна	✓			
Сухарина Андрій Теодорович	✓			
Верходай Володимир Любомирович	✓			
Удуд Петро Іванович	✓			✓
Филь Ярослав Миронович				✓
Читайло Степан Степанович				
Марценюк Назар Олександрович				

ВСЬОГО:

21

-

-

6

не прийнято

Рішення:

Лічильна комісія:

✓ прийнято
Черна Т.І.
Подвірна Н.С.
Макогін М.В.



УКРАЇНА

ДАВИДІВСЬКА СІЛЬСЬКА РАДА
Львівського району Львівської області
V-та сесія VIII-го демократичного скликання

Р І Ш Е Н Н Я №345-5/2021

з 2021 року

зміни до рішення
сільської ради

Назвавши начальника відділу земельних ресурсів Давидівської сільської ради М., який зачитав заяву гр. Мудрої Оксани Романівни про внесення змін в Давидівської сільської ради № 252-4/2021 від 28.01.2021 року "Про надання на виготовлення проекту землеустрою щодо відведення у власність гр. О.Р. земельної ділянки для БОЖБ в с. Пасіки-Зубрицькі", а саме доповнити вказаного рішення словами: враховуючи рішення Давидівської сільської ради № 2884-36/2019 від 22.01.2019 "Про затвердження детального плану с. Пасіки-Зубрицькі" по вул. Космонавтів – Лесі Українки в с. Пасіки Зубрицькі", керуючись ст. 11 Конституції України, пп. 34 п. 1 ст. 26 Закону України "Про місцеве самоврядування в Україні", ст.ст. 12, 40, 116, 118, 121, 122 Земельного кодексу України, врахувавши рекомендації постійної комісії з питань земельних відносин, природокористування та екології, сесія Давидівської сільської ради

В И Р І Ш И Л А:

- Надати гр. Мудрій Оксані Романівні дозвіл на виготовлення проекту землеустрою щодо відведення у власність земельної ділянки, орієнтовною площею 0,0203 га для будівництва та обслуговування житлового будинку, господарських будівель і споруд в с. Пасіки-Зубрицькі Львівського району Львівської області, відповідно до "Детального плану території вулиць Космонавтів – Лесі Українки (центральна частина села) в с. Пасіки Зубрицькі Пустомитівського району" розробленого "ТзОВ ШЕРЕМЕТА АРХІТЕКТ ГРУП".
- Гр. Мудрій Оксані Романівні, погоджений у встановленому порядку проект землеустрою щодо відведення земельної ділянки у власність подати на розгляд та затвердження сесії Давидівської сільської ради.
- Контроль за виконанням даного рішення покласти на голову постійної комісії з питань земельних відносин, природокористування та екології, Кінаша М.Ю.

Секретар Ради



Андрій СУХАРИНА

РЕЗУЛЬТАТИ ГОЛОСУВАННЯ

V-ої сесії VIII-го демократичного скликання
ДАВИДІВСЬКА СІЛЬСЬКА РАДА

пр. Іванчук М.П.

ПІБ	За	Проти	Утримався	Відсутній
Керницький Володимир Михайлович				✓
Кухарський Ігор Ярославович	✓			
Гнатів Ірина Леонідівна	✓			
Бабенко Ігор Іванович	✓			
Біда Роман Богданович	✓			✓
Бортнічук Олена Олександрівна	✓			
Брегін Андрій Іванович	✓			
Данилюк Олег Петрович	✓			
Бульба Остап Стефанович	✓			
Винник Ігор Олегович	✓			✓
Вульчак Андрій Васильович	✓			
Черна Тарас Ігорович	✓			
Допілка Микола Ярославович	✓			
Дунець Роман Ярославович	✓			
Камінський Мар'ян Володимирович	✓			
Кінаш Мирослав Юрійович	✓			
Клименко Олександр Олександрович	✓			
Кришталь Світлана Михайлівна				✓
Макогін Мирослав Володимирович	✓			
Малиш Богдан Андрійович	✓			
Подвірна Наталія Степанівна	✓			
Сухарина Андрій Теодорович	✓			
Верходай Володимир Любомирович	✓			
Удуд Петро Іванович	✓			
Филь Ярослав Миронович				✓
Читайло Степан Степанович				✓
Марценюк Назар Олександрович				✓
ВСЬОГО:	21	0	0	6

не прийнято

Рішення :

~~не~~ прийнято

Личильна комісія:

Черна Т.І.
Подвірна Н.С.
Макогін М.В.



УКРАЇНА
ДАВИДІВСЬКА СІЛЬСЬКА РАДА
Львівського району Львівської області
V-та сесія VIII-го демократичного скликання

Р І Ш Е Н Н Я №346-5/2021

18 березня 2021 року

Про затвердження технічної документації із землеустрою щодо встановлення меж земельної ділянки в натурі (на місцевості) гр. Іванчук Т.П. для БОЖБ в с. Пасіки-Зубрицькі

Заслухавши начальника відділу земельних ресурсів Давидівської сільської ради Собенка З.М., який зачитав заяву гр. Іванчук Тетяни Петрівни про затвердження технічної документації із землеустрою щодо встановлення меж земельної ділянки в натурі, яка призначена для будівництва та обслуговування житлового будинку, господарських будівель і споруд в селі Пасіки-Зубрицькі, по вулиці Лесі Українки, 135, врахувавши пропозиції постійної комісії з питань земельних відносин, природокористування та екології, керуючись пп. 34 ч. 1 ст. 26 Закону України "Про місцеве самоврядування в Україні", ст.ст. 12, 40, 116, 122, 186 Земельного кодексу України, ст. 55 Закону України "Про землеустрій", ст. 20 та п. 1 ст. 4-1 Закону України "Про державну реєстрацію речових прав на нерухоме майно та їх обтяжень", сесія Давидівської сільської ради

ВИРІШИЛА:

1. Затвердити технічну документацію із землеустрою щодо встановлення меж земельної ділянки в натурі (на місцевості) гр. Іванчук Тетяни Петрівни для будівництва і обслуговування житлового будинку, господарських будівель і споруд (присадибна ділянка) в с. Пасіки-Зубрицькі, вул. Лесі Українки, 135, на території Давидівської сільської ради (ОТГ) Львівської області.
2. Передати у власність гр. Іванчук Тетяні Петрівні земельну ділянку, площею 0,1426 га, за кадастровим номером 4623685100:01:002:1455 для будівництва і обслуговування житлового будинку, господарських будівель і споруд в с. Пасіки-Зубрицькі Львівського району Львівської області.
3. Реєстрацію речового права власності на земельну ділянку гр. Іванчук Тетяні Петрівні провести за власні кошти.
4. Контроль за виконанням даного рішення покласти на голову постійної комісії з питань земельних відносин, природокористування та екології, Кінаша М.Ю.

Секретар ради





Андрій СУХАРИНА

РЕЗУЛЬТАТИ ГОЛОСУВАННЯ
V-ої сесії VIII-го демократичного скликання
ДАВИДІВСЬКА СІЛЬСЬКА РАДА

гр. Бобик О.О.

ПІБ	За	Проти	Утримався	Відсутній
Керницький Володимир Михайлович				✓
Кухарський Ігор Ярославович	✓			
Гнатів Ірина Леонідівна	✓			
Бабенко Ігор Іванович	✓			
Біда Роман Богданович	✓			✓
Бортнічук Олена Олександрівна	✓			
Брегін Андрій Іванович	✓			
Данилюк Олег Петрович	✓			
Бульба Остап Стефанович	✓			
Винник Ігор Олегович	✓			✓
Вульчак Андрій Васильович	✓			
Черна Тарас Ігорович	✓			
Допілка Микола Ярославович	✓			
Дунець Роман Ярославович	✓			
Камінський Мар'ян Володимирович	✓			
Кінаш Мирослав Юрійович	✓			
Клименко Олександр Олександрович	✓			
Кришталь Світлана Михайлівна	✓			✓
Макогін Мирослав Володимирович	✓			
Малиш Богдан Андрійович	✓			
Подвірна Наталія Степанівна	✓			
Сухарина Андрій Теодорович	✓			
Верходай Володимир Любомирович	✓			
Удуд Петро Іванович	✓			
Филь Ярослав Миронович	✓			✓
Читайло Степан Степанович				✓
Марценюк Назар Олександрович				
ВСЬОГО:	21	0	0	6

прийнято не прийнято

Лічильна комісія: Рішення:  

Черна Т.І.
 Подвірна Н.С.
 Макогін М.В.



УКРАЇНА
ДАВИДІВСЬКА СІЛЬСЬКА РАДА
Львівського району Львівської області
V-та сесія VIII-го демократичного скликання

Р І Ш Е Н Н Я №347-5/2021

18 березня 2021 року

про затвердження технічної документації
землеустрою щодо встановлення меж
земельної ділянки в натурі (на місцевості)
гр. Бобик О.О. для БОЖБ в с. Пасіки-Зубрицькі

Заслухавши начальника відділу земельних ресурсів Давидівської сільської ради Собенка З.М., який зачитав заяву гр. Бобик Осипа Осиповича про затвердження технічної документації із землеустрою щодо встановлення меж земельної ділянки в натурі для будівництва і обслуговування житлового будинку, господарських будівель і споруд в селі Пасіки-Зубрицькі, врахувавши пропозиції постійної комісії з питань земельних відносин, природокористування та екології, керуючись пп. 34 ч. 1 ст. 26 Закону України "Про місцеве самоврядування в Україні", ст.ст. 12, 40, 116, 122, 186 Земельного кодексу України, ст. 55 Закону України "Про землеустрій", ст. 20 та п. 1 ст. 4-1 Закону України "Про державну реєстрацію речових прав на нерухоме майно та їх обтяжень" сесія Давидівської сільської ради

ВИРІШИЛА:

1. Затвердити технічну документацію із землеустрою щодо встановлення меж земельної ділянки в натурі (на місцевості) гр. Бобик Осипу Осиповичу для будівництва і обслуговування житлового будинку, господарських будівель і споруд (присадибна ділянка) за адресою: Львівська область, Львівський район, с. Пасіки-Зубрицькі, вул. Лесі Українки, 1.
2. Передати у власність гр. Бобик Осипу Осиповичу земельну ділянку, площею 0,1271 га, за кадастровим номером 4623685100:01:004:0548 для будівництва і обслуговування житлового будинку, господарських будівель і споруд в с. Пасіки-Зубрицькі Львівського району Львівської області.
3. Реєстрацію речового права власності на земельну ділянку гр. Бобик Осипу Осиповичу провести за власні кошти.
4. Контроль за виконанням даного рішення покласти на голову постійної комісії з питань земельних відносин, природокористування та екології, Кінаша М.Ю.

Секретар ради



Андрій СУХАРИНА

РЕЗУЛЬТАТИ ГОЛОСУВАННЯ

V-ої сесії VIII-го демократичного скликання

ДАВИДІВСЬКА СІЛЬСЬКА РАДА

Про відтоблення техн. докум. із землеустрою
 на ділянці менш глибоку тех. докум. на яку
 здійснюється право сервітуту

№	ПІБ	За	Проти	Утримався	Відсутній
1	Керницький Володимир Михайлович				✓
2	Кухарський Ігор Ярославович	✓			
3	Гнатів Ірина Леонідівна	✓			
4	Бабенко Ігор Іванович	✓			
5	Біда Роман Богданович	✓			✓
6	Бортнічук Олена Олександрівна	✓			
7	Брегін Андрій Іванович	✓			
8	Данилюк Олег Петрович	✓			
9	Бульба Остап Стефанович	✓			
10	Винник Ігор Олегович				✓
11	Вульчак Андрій Васильович	✓			
12	Черна Тарас Ігорович	✓			
13	Допілка Микола Ярославович	✓			
14	Дунець Роман Ярославович	✓			
15	Камінський Мар'ян Володимирович	✓			
16	Кінаш Мирослав Юрійович	✓			
17	Клименко Олександр Олександрович	✓			
18	Кришталь Світлана Михайлівна	✓			
19	Макогін Мирослав Володимирович	✓			
20	Малиш Богдан Андрійович	✓			
21	Подвірна Наталія Степанівна	✓			
22	Сухарина Андрій Теодорович	✓			
23	Верходай Володимир Любомирович	✓			
24	Удуд Петро Іванович	✓			✓
25	Филь Ярослав Миронович				✓
26	Читайло Степан Степанович				
ВСЬОГО:		22	0	0	5

 не прийнято

 прийнято

Рішення:

Лічильна комісія:

Черна Т.І.
 Подвірна Н.С.
 Макогін М.В.



УКРАЇНА
ДАВИДІВСЬКА СІЛЬСЬКА РАДА
Львівського району Львівської області
V-та сесія VIII-го демократичного скликання

Р І Ш Е Н Н Я №348-5/2021

від 18 березня 2021 року

про виготовлення технічної документації
землеустрою щодо встановлення меж
частини земельної ділянки, на яку
поширюється право сервітуту

Заслухавши начальника відділу земельних ресурсів Давидівської сільської ради
Григоренка З.М., який зачитав звернення заступника виконавчого директора регіональної
компанії з інфраструктури "ЛЬВІВСЬКА ЗАЛІЗНИЦЯ" Йосифович Р.М. про надання філії
Григоренка технічної документації із землеустрою щодо встановлення меж частини
земельної ділянки, на яку поширюється право сервітуту, орієнтовною площею 0,1000
га, що розташована в смузі відведення залізниці на території Давидівської сільської
ради (Пасіки-Зубрицьке старостівство), керуючись ст. 144 Конституції України, пп. 34
п. 1 ст. 26 Закону України "Про місцеве самоврядування в Україні", ст.ст. 12, 99, 122
Земельного кодексу України "Про місцеве самоврядування в Україні", ст.ст. 12, 99, 122
рекомендації постійної комісії Давидівської сільської ради з питань земельних
відносин, природокористування та екології, сесія Давидівської сільської ради

В И Р І Ш И Л А:

1. Не заперечувати виготовленню технічної документації із землеустрою щодо встановлення меж частини земельної ділянки, на яку поширюється право сервітуту, орієнтовною площею 0,1000 га, що розташована в смузі відведення залізниці на території Давидівської сільської ради (Пасіки-Зубрицьке старостівство) Львівського району Львівської області.
2. Виконавчому комітету Давидівської сільської ради звернутися до Львівської обласної державної адміністрації, з метою отримання дозволу на виготовлення технічної документації із землеустрою щодо встановлення меж частини земельної ділянки, на яку поширюється право сервітуту, орієнтовною площею 0,1000 га, що розташована в смузі відведення залізниці на території Давидівської сільської ради (Пасіки-Зубрицьке старостівство) Львівського району Львівської області.
3. Контроль за виконанням даного рішення покласти на голову постійної комісії з питань земельних відносин, природокористування та екології, Кінаша М.Ю.

Секретар ради



Андрій СУХАРИНА

РЕЗУЛЬТАТИ ГОЛОСУВАННЯ
 V-ої сесії VIII-го демократичного скликання
 ДАВИДІВСЬКА СІЛЬСЬКА РАДА

пр. Назаркевич А.А.

ПІБ	За	Проти	Утримався	Відсутній
Керницький Володимир Михайлович				✓
Кухарський Ігор Ярославович	✓			
Гнатів Ірина Леонідівна	✓			
Бабенко Ігор Іванович	✓			
Біда Роман Богданович	✓			✓
Бортнічук Олена Олександрівна	✓		✓	
Брегін Андрій Іванович	✓			
Данилюк Олег Петрович	✓			
Бульба Остап Стефанович	✓			✓
Винник Ігор Олегович	✓			
Вульчак Андрій Васильович	✓			
Черна Тарас Ігорович	✓			
Допілка Микола Ярославович	✓			
Дунець Роман Ярославович	✓			
Камінський Мар'ян Володимирович	✓			
Кінаш Мирослав Юрійович	✓			
Клименко Олександр Олександрович	✓			
Кришталь Світлана Михайлівна	✓			
Макогін Мирослав Володимирович	✓			
Малиш Богдан Андрійович	✓			
Подвірна Наталія Степанівна	✓			
Сухарина Андрій Теодорович	✓			
Верходай Володимир Любомирович	✓			
Удуд Петро Іванович	✓			✓
Филь Ярослав Миронович				✓
Читайло Степан Степанович				
Марценюк Назар Олександрович				
ВСЬОГО:	21	0		1 5

не прийнято

~~прийнято~~

Лічильна комісія: _____

Черна Т.І.
 Подвірна Н.С.
 Макогін М.В.



УКРАЇНА
ДАВИДІВСЬКА СІЛЬСЬКА РАДА
Львівського району Львівської області
V-та сесія VIII-го демократичного скликання

РІШЕННЯ №349-5/2021

18 березня 2021 року

розгляд заяви гр. Назаркевича А.А.

Заслухавши начальника відділу земельних ресурсів Давидівської сільської ради Собенка З.М., який зачитав заяву ветерана війни - учасника бойових дій гр. Назаркевича Андрія Андрійовича про надання земельної ділянки для будівництва житлового будинку, господарських будівель і споруд, орієнтовною площею 0,1450 га, керуючись ст. 144 Конституції України, пп. 34 п. 1 ст. 26 Закону України "Про місцеве самоврядування в Україні", ст.ст. 12, 116, 118, 122 Земельного кодексу України, врахувавши рекомендації постійної комісії Давидівської сільської ради з питань земельних відносин, природокористування та екології, сесія Давидівської сільської ради

ВИРІШИЛА:

1. Відмовити гр. Назаркевичу Андрію Андрійовичу в наданні земельної ділянки для будівництва і обслуговування житлового будинку, господарських будівель і споруд в с. Пасіки-Зубрицькі Львівського району Львівської області, відповідно до п. 7 ст. 118 Земельного кодексу України (невідповідність місця розташування земельної ділянки "Внесенню змін до генерального плану села Пасіки-Зубрицькі та села Горішній Давидівської сільської ради Пустомитівського району Львівської області".
2. Контроль за виконанням даного рішення покласти на голову постійної комісії з питань земельних відносин, природокористування та екології, Кінаша М.Ю.

Секретар ради




Андрій СУХАРИНА

РЕЗУЛЬТАТИ ГОЛОСУВАННЯ
V-ої сесії VIII-го демократичного скликання
ДАВИДІВСЬКА СІЛЬСЬКА РАДА

гр. Самелик О.Г.

ПІБ	За	Проти	Утримався	Відсутній
Керницький Володимир Михайлович				✓
Кухарський Ігор Ярославович	✓			
Гнатів Ірина Леонідівна	✓			
Бабенко Ігор Іванович	✓			
Біда Роман Богданович	✓			✓
Бортнічук Олена Олександрівна	✓		✓	
Брегін Андрій Іванович	✓			
Данилюк Олег Петрович	✓			
Бульба Остап Стефанович	✓			✓
Винник Ігор Олегович	✓			
Вульчак Андрій Васильович	✓			
Черна Тарас Ігорович	✓			
Допілка Микола Ярославович	✓			
Дунець Роман Ярославович	✓			
Камінський Мар'ян Володимирович	✓			✓
Кінаш Мирослав Юрійович	✓			
Клименко Олександр Олександрович	✓			
Кришталь Світлана Михайлівна	✓			
Макогін Мирослав Володимирович	✓			
Малиш Богдан Андрійович	✓			
Подвірна Наталія Степанівна	✓			
Сухарина Андрій Теодорович	✓			
Верходай Володимир Любомирович	✓			
Удуд Петро Іванович	✓			✓
Филь Ярослав Миронович	✓			✓
Читайло Степан Степанович				
Марценюк Назар Олександрович				
ВСЬОГО:	20	0	1	6

прийнято не прийнято

Лічильна комісія: 

Черна Т.І.
 Подвірна Н.С.
 Макогін М.В.



УКРАЇНА
ДАВИДІВСЬКА СІЛЬСЬКА РАДА
Львівського району Львівської області
V-та сесія VIII-го демократичного скликання

Р І Ш Е Н Н Я №350-5/2021

розгляд заяви гр. Самелюка О.Г.

Заслухавши начальника відділу земельних ресурсів Давидівської сільської ради Собенка З.М., який зачитав заяву гр. Самелюка Олександра Григоровича про надання дозволу на розробку документації із землеустрою щодо відведення земельної ділянки у власність, з цільовим призначенням для будівництва і обслуговування житлового будинку, господарських будівель і споруд (присадибна ділянка), орієнтовною площею 0,1200 га, яка розташована на території Давидівської сільської ради об'єднаної територіальної громади Пустомитівського району Львівської області в селі Горішній, на вул. Бережанській, керуючись ст. 144 Конституції України, пп. 34 п. 1 ст. 26 Закону України "Про місцеве самоврядування в Україні", ст.ст. 12, 116, 118, 122 Земельного кодексу України, врахувавши рекомендації постійної комісії Давидівської сільської ради з питань земельних відносин, природокористування та екології, сесія Давидівської сільської ради

ВИРІШИЛА:

1. Відмовити гр. Самелюку Олександру Григоровичу в наданні дозволу на розробку проекту землеустрою щодо відведення у власність земельної ділянки для будівництва і обслуговування житлового будинку, господарських будівель і споруд в с. Горішній Львівського району Львівської області, відповідно до п. 7 ст. 118 Земельного кодексу України (невідповідність місця розташування земельної ділянки "Внесенню змін до генерального плану села Пасіки-Зубрицькі та села Горішній Давидівської сільської ради Пустомитівського району Львівської області".

2. Контроль за виконанням даного рішення покласти на голову постійної комісії з питань земельних відносин, природокористування та екології, Кінаша М.Ю.

Андрій СУХАРИНА

Секретар ради



РЕЗУЛЬТАТИ ГОЛОСУВАННЯ
V-ої сесії VIII-го демократичного скликання
ДАВИДІВСЬКА СІЛЬСЬКА РАДА

гр. Андрушевич Є.М.

ПІБ	За	Проти	Утримався	Відсутній
Керницький Володимир Михайлович				✓
Кухарський Ігор Ярославович	✓			
Гнатів Ірина Леонідівна	✓			
Бабенко Ігор Іванович	✓			
Біда Роман Богданович	✓			✓
Бортнічук Олена Олександрівна				
Брегін Андрій Іванович	✓			
Данилюк Олег Петрович	✓			
Бульба Остап Стефанович	✓			
Винник Ігор Олегович	✓			✓
Вульчак Андрій Васильович				
Черна Тарас Ігорович	✓			
Допілка Микола Ярославович	✓			
Дунець Роман Ярославович	✓			
Камінський Мар'ян Володимирович	✓			
Кінаш Мирослав Юрійович	✓			✓
Клименко Олександр Олександрович				
Кришталь Світлана Михайлівна	✓			
Макогін Мирослав Володимирович	✓			
Малиш Богдан Андрійович	✓			
Подвірна Наталія Степанівна	✓			
Сухарина Андрій Теодорович	✓			
Верходай Володимир Любомирович	✓			
Удуд Петро Іванович	✓			
Филь Ярослав Миронович	✓			✓
Читайло Степан Степанович				✓
Марценюк Назар Олександрович				✓
ВСЬОГО:	21	0	0	6

Рішення :

 прийнято не прийнято

Лічильна комісія:

(Signatures)

Черна Т.І.
Подвірна Н.С.
Макогін М.В.



УКРАЇНА
ДАВИДІВСЬКА СІЛЬСЬКА РАДА
Львівського району Львівської області
V-та сесія VIII-го демократичного скликання

Р І Ш Е Н Н Я №351-5/2021

березня 2021 року

відмову від права власності на
земельну ділянку для ведення ОСГ
Андрюшкевича Є.М. в с. Пасіки-Зубрицькі

Заслухавши начальника відділу земельних ресурсів Давидівської сільської ради
Євгена З.М., який зачитав заяву гр. Андрюшкевича Євгена Михайловича (від його
ді, на підставі довіреності діє гр. Запотічняк Сергій Михайлович) про добровільну
відмову від права власності на земельну ділянку площею 0,0043 га, кадастровий
номер 4623685100:01:003:0516, цільове призначення – для ведення особистого
селянського господарства, що розташована за адресою: Львівська область,
Львівський район, село Пасіки-Зубрицькі та укладання договору про передачу
права власності на земельну ділянку, взявши до уваги пропозиції комісії з питань
земельних відносин, природокористування та екології, керуючись ст. 26 Закону
України “Про місцеве самоврядування в Україні”, ст.ст. 12, 140, 142 Земельного
кодексу України сесія Давидівської сільської ради

В И Р І Ш И Л А:

1. Прийняти до земель запасу Давидівської сільської ради земельну ділянку
площею 0,0043 га, кадастровий номер 4623685100:01:003:0516, цільове
призначення – для ведення особистого селянського господарства, що
розташована за адресою: Львівська область, Львівський район, село Пасіки-
Зубрицькі.
2. Доручити сільському голові Керницькому В.М. укласти договір про передачу
права власності на земельну ділянку.
3. Контроль за виконанням даного рішення покласти на голову постійної комісії
з питань земельних відносин, природокористування та екології, Кінаша М.Ю.

Секретар ради



Андрій СУХАРИНА

РЕЗУЛЬТАТИ ГОЛОСУВАННЯ

V-ої сесії VIII-го демократичного скликання
ДАВИДІВСЬКА СІЛЬСЬКА РАДА

Гр. Денюсяк Р.А.

ПІБ	За	Проти	Утримався	Відсутній
Керницький Володимир Михайлович				✓
Кухарський Ігор Ярославович	✓			
Гнатів Ірина Леонідівна	✓			
Бабенко Ігор Іванович	✓			
Біда Роман Богданович	✓			✓
Бортнічук Олена Олександрівна				
Брегін Андрій Іванович	✓			
Данилюк Олег Петрович	✓			
Бульба Остап Стефанович	✓			
Винник Ігор Олегович	✓			✓
Вульчак Андрій Васильович				
Черна Тарас Ігорович	✓			
Допілка Микола Ярославович	✓			
Дунець Роман Ярославович	✓			
Камінський Мар'ян Володимирович	✓			
Кінаш Мирослав Юрійович				✓
Клименко Олександр Олександрович	✓			
Кришталь Світлана Михайлівна	✓			
Макогін Мирослав Володимирович	✓			
Малиш Богдан Андрійович	✓			
Подвірна Наталія Степанівна	✓			
Сухарина Андрій Теодорович	✓			
Верходай Володимир Любомирович	✓			
Удуд Петро Іванович	✓			
Филь Ярослав Миронович				✓
Читайло Степан Степанович				✓
Марценюк Назар Олександрович				✓
ВСЬОГО:	21	0	0	6

не прийнято

прийнято

Рішення :

Лічильна комісія:

Черна Т.І.
Подвірна Н.С.
Макогін М.В.



УКРАЇНА
ДАВИДІВСЬКА СІЛЬСЬКА РАДА
Львівського району Львівської області
5-та сесія VIII-го демократичного скликання

Р І Ш Е Н Н Я № 352-5/2021

8 березня 2021 року

відмову від права власності на
земельну ділянку для ведення ОСГ
Денисяк Р.А. в с. Пасіки-Зубрицькі

Заслухавши начальника відділу земельних ресурсів Давидівської сільської ради
З.М., який зачитав заяву гр. Денисяк Роксолани Адамівни про добровільну
відмову від права власності на земельну ділянку площею 0,0493 га, кадастровий
номер 4623685100:01:004:0451, цільове призначення – для ведення особистого
селянського господарства, що розташована за адресою: Львівська область,
Душомитівський район, село Пасіки-Зубрицькі та укладання договору про передачу
права власності на земельну ділянку, взявши до уваги пропозиції комісії з питань
земельних відносин, природокористування та екології, керуючись ст. 26 Закону
України “Про місцеве самоврядування в Україні”, ст.ст. 12, 140, 142 Земельного
кодексу України сесія Давидівської сільської ради

ВИРІШИЛА:

- 1) Прийняти до земель запасу Давидівської сільської ради земельну ділянку
площею 0,0493 га, кадастровий номер 4623685100:01:004:0451, цільове
призначення – для ведення особистого селянського господарства, що
розташована за адресою: Львівська область, Львівський район, село Пасіки-
Зубрицькі.
- 2) Доручити сільському голові Керницькому В.М. укласти договір про передачу
права власності на земельну ділянку.
- 3) Контроль за виконанням даного рішення покласти на голову постійної комісії
з питань земельних відносин, природокористування та екології Кінаша М.Ю.

Андрій СУХАРИНА

Секретар ради



РЕЗУЛЬТАТИ ГОЛОСУВАННЯ

V-ої сесії VIII-го демократичного скликання
ДАВИДІВСЬКА СІЛЬСЬКА РАДА

гр. Денисяк Р.А.

ПІБ	За	Проти	Утримався	Відсутній
Керницький Володимир Михайлович				✓
Кухарський Ігор Ярославович	✓			
Гнатів Ірина Леонідівна	✓			
Бабенко Ігор Іванович	✓			
Біда Роман Богданович	✓			✓
Бортнічук Олена Олександрівна				
Брегін Андрій Іванович	✓			
Данилюк Олег Петрович	✓			
Бульба Остап Стефанович	✓			✓
Винник Ігор Олегович				
Вульчак Андрій Васильович	✓			
Черна Тарас Ігорович	✓			
Допілка Микола Ярославович	✓			
Дунець Роман Ярославович	✓			
Камінський Мар'ян Володимирович	✓			✓
Кінаш Мирослав Юрійович				
Клименко Олександр Олександрович		✓		
Кришталь Світлана Михайлівна		✓		
Макогін Мирослав Володимирович		✓		
Малиш Богдан Андрійович		✓		
Подвірна Наталія Степанівна		✓		
Сухарина Андрій Теодорович		✓		
Верходай Володимир Любомирович		✓		
Удуд Петро Іванович		✓		
Филь Ярослав Миронович				✓
Читайло Степан Степанович				✓
Марценюк Назар Олександрович				✓
ВСЬОГО:	21	0	0	6

не прийнято

Рішення : ~~прийнято~~

Личильна комісія:

Черна Т.І.
Подвірна Н.С.
Макогін М.В.



УКРАЇНА
ДАВИДІВСЬКА СІЛЬСЬКА РАДА
Львівського району Львівської області
5-та сесія VIII-го демократичного скликання

Р І Ш Е Н Н Я № 353-5/2021

18 березня 2021 року

відмову від права власності на
земельну ділянку для ведення ОСГ
Денисяк Р.А. в с. Пасіки-Зубрицькі

Заслухавши начальника відділу земельних ресурсів Давидівської сільської ради
З.М., який зачитав заяву гр. Денисяк Роксолани Адамівни про добровільну
відмову від права власності на земельну ділянку площею 0,0533 га, кадастровий
номер 4623685100:01:004:0450, цільове призначення – для ведення особистого
селянського господарства, що розташована за адресою: Львівська область,
Давидівський район, село Пасіки-Зубрицькі та укладання договору про передачу
права власності на земельну ділянку, взявши до уваги пропозиції комісії з питань
земельних відносин, природокористування та екології, керуючись ст. 26 Закону
України “Про місцеве самоврядування в Україні”, ст.ст. 12, 140, 142 Земельного
кодексу України сесія Давидівської сільської ради

В І Р І Ш И Л А:

- 1) Прийняти до земель запасу Давидівської сільської ради земельну ділянку
площею 0,0533 га, кадастровий номер 4623685100:01:004:0450, цільове
призначення – для ведення особистого селянського господарства, що
розташована за адресою: Львівська область, Львівський район, село Пасіки-
Зубрицькі.
- 2) Доручити сільському голові Керницькому В.М. укласти договір про передачу
права власності на земельну ділянку.
- 3) Контроль за виконанням даного рішення покласти на голову постійної комісії
з питань земельних відносин, природокористування та екології Кінаша М.Ю.

Секретар ради



Андрій СУХАРИНА

РЕЗУЛЬТАТИ ГОЛОСУВАННЯ

V-ої сесії VIII-го демократичного скликання
ДАВИДІВСЬКА СІЛЬСЬКА РАДА

про розвердженню акту комбел деп

ПІБ	За	Проти	Утримався	Відсутній
Керницький Володимир Михайлович				✓
Кухарський Ігор Ярославович	✓			
Гнатів Ірина Леонідівна	✓			
Бабенко Ігор Іванович	✓			✓
Біда Роман Богданович	✓			
Бортнічук Олена Олександрівна	✓			
Брегін Андрій Іванович	✓			
Данилюк Олег Петрович	✓			
Бульба Остап Стефанович	✓			✓
Винник Ігор Олегович				
Вульчак Андрій Васильович	✓			
Черна Тарас Ігорович	✓			
Допілка Микола Ярославович	✓			
Дунець Роман Ярославович	✓			
Камінський Мар'ян Володимирович	✓			✓
Кінаш Мирослав Юрійович				
Клименко Олександр Олександрович	✓			
Кришталь Світлана Михайлівна	✓			
Макогін Мирослав Володимирович	✓			
Малиш Богдан Андрійович	✓			
Подвірна Наталія Степанівна	✓			
Сухарина Андрій Теодорович	✓			
Верходай Володимир Любомирович	✓			
Удуд Петро Іванович	✓			
Филь Ярослав Миронович				✓
Читайло Степан Степанович				✓
Марценюк Назар Олександрович				✓

ВСЬОГО: 21 не прийнято

Лічильна комісія: *[Signature]*

прийнято
Черна Т.І.
Подвірна Н.С.
Макогін М.В.



УКРАЇНА
ДАВИДІВСЬКА СІЛЬСЬКА РАДА
Львівського району Львівської області
5-та сесія VIII-го демократичного скликання

Р І Ш Е Н Н Я № 354-5/2021

18 березня 2021 року

про затвердження акту комісії
Давидівської сільської ради

Заслухавши начальника відділу земельних ресурсів Давидівської сільської ради Собенка З.М., який запропонував затвердити акт комісії Давидівської сільської ради Пустомитівського району Львівської області від 02.03.2021 року про розгляд заяви гр. Вульчака Андрія Васильовича, щодо погодження технічної документації про встановлення (відновлення) меж земельної ділянки, яка перебуває у власності відповідно до рішення № 19 від 12 червня 1998 року II-ї сесії III-го демократичного скликання Пасіки-Зубрицької сільської ради (акту на право приватної власності), площею 0,2819 га, з цільовим призначенням для будівництва та обслуговування житлового будинку, взявши до уваги пропозиції комісії з питань земельних відносин, природокористування та екології, керуючись ст.ст. 12, 158 Земельного Кодексу України, ст. 26 Закону України „Про місцеве самоврядування в Україні” сесія Давидівської сільської ради

ВИРІШИЛА:

- 1) Затвердити акт комісії Давидівської сільської ради Львівського району Львівської області від 02.03.2021 року про розгляд заяви гр. Вульчака Андрія Васильовича, щодо погодження технічної документації про встановлення (відновлення) меж земельної ділянки, яка перебуває у власності відповідно до рішення № 19 від 12 червня 1998 року II-ї сесії III-го демократичного скликання Пасіки-Зубрицької сільської ради (акту на право приватної власності), площею 0,2819 га, з цільовим призначенням для будівництва та обслуговування житлового будинку.
- 2) Контроль за виконанням даного рішення покласти на голову постійної комісії з питань земельних відносин, природокористування та екології Кінаша М.Ю.



Секретар ради

Андрій СУХАРИНА

РЕЗУЛЬТАТИ ГОЛОСУВАННЯ
V-ої сесії VIII-го демократичного скликання
ДАВИДІВСЬКА СІЛЬСЬКА РАДА

*до групування питань коряжну редакцію
 для голосування пакетом*

ПІБ	За	Проти	Утримався	Відсутній
Керницький Володимир Михайлович				✓
Кухарський Ігор Ярославович	✓			
Гнатів Ірина Леонідівна	✓			
Бабенко Ігор Іванович	✓			
Біда Роман Богданович	✓			✓
Бортнічук Олена Олександрівна	✓			
Брегін Андрій Іванович	✓			
Данилюк Олег Петрович	✓			
Бульба Остап Стефанович	✓			✓
Винник Ігор Олегович	✓			
Вульчак Андрій Васильович	✓			
Черна Тарас Ігорович	✓			
Допілка Микола Ярославович	✓			
Дунець Роман Ярославович	✓			
Камінський Мар'ян Володимирович	✓			✓
Кінаш Мирослав Юрійович	✓			
Клименко Олександр Олександрович	✓			
Кришталь Світлана Михайлівна	✓			
Макогін Мирослав Володимирович	✓			
Малиш Богдан Андрійович	✓			
Подвірна Наталія Степанівна	✓			
Сухарина Андрій Теодорович	✓			
Верходай Володимир Любомирович	✓			
Удуд Петро Іванович	✓			✓
Филь Ярослав Миронович				✓
Читайло Степан Степанович				
Марценюк Назар Олександрович				
ВСЬОГО:	21	0	0	6

не прийнято

Рішення: ~~прийнято~~

Личильна комісія:

(Handwritten signatures)

Черна Т.І.
 Подвірна Н.С.
 Макогін М.В.



УКРАЇНА
ДАВИДІВСЬКА СІЛЬСЬКА РАДА
Львівського району Львівської області
V-та сесія VIII-го демократичного скликання

Р І Ш Е Н Н Я №355-5/2021

березня 2021 року

вирішення питань порядку денного
розгляду пакетом

вирішення пропозиції секретаря Давидівської сільської ради, Андрія Сухарни, з приводу розгляду питань порядку денного, для розгляду пакетом та відносно до Регламенту Давидівської сільської ради, Давидівська сільська рада

ВИРІШИЛА:

Зірнувати питання порядку денного, про затвердження проєктів землеустрою на земельні ділянки з цільовим призначенням для ведення особистого селянського господарства, громадян:

- Вовка О.М.;
- Залежної М.М.;
- Залежної Л.П.;
- Малащук Р.С.;
- Цімер Г.П.;
- Задуської І.Д.;
- Попи Л.М.;
- Попи В.Т., для розгляду пакетом та присвоїти кожному з них окремі № рішення;

- Секретарю ради зафіксувати дане рішення в протоколі V-ої сесії VIII-го демократичного скликання;
- Контроль за виконанням даного рішення покласти на секретаря ради, Андрія Сухарну.

Секретар ради



Андрій СУХАРНИА



УКРАЇНА
ДАВИДІВСЬКА СІЛЬСЬКА РАДА
Львівського району Львівської області
V-та сесія VIII-го демократичного скликання

Р І Ш Е Н Н Я №357-5/2021

березня 2021 року

затвердження проекту землеустрою щодо
ведення земельної ділянки у власність
Заленжній М. М. для ведення особистого
селянського господарства в с. Старе Село

Враховуючи начальника відділу земельних ресурсів Давидівської сільської ради
З.М., який зачитав заяву гр. Заленжної Мирослави Мирославівни про
ведення проекту землеустрою щодо відведення земельної ділянки для ведення
селянського господарства в с. Старе Село Пустомитівського району
Львівської області, площею 0,2169 га та передачу їй у власність, врахувавши
постійної комісії з питань земельних відносин, природокористування та
керуючись ст. 144 Конституції України, пп. 34 п. 1 ст. 26 Закону України
щодо самоврядування в Україні", ст.ст. 12, 116, 118, 121,122, 186-1
цивільного кодексу України, ст. 20 та п. 1 ст. 4-1 Закону України "Про державну
оцінку речових прав на нерухоме майно та їх обтяжень", сесія Давидівської
сільської ради

ВИРІШИЛА:

1. Затвердити проект землеустрою щодо відведення земельної ділянки гр.
Заленжній Мирославі Мирославівни для ведення особистого селянського
господарства в с. Старе Село Львівського району Львівської області.
2. Передати у власність гр. Заленжній Мирославі Мирославівни земельну ділянку,
площею 0,2169 га для ведення особистого селянського господарства в с. Старе
Село Львівського району Львівської області за кадастровим номером
4623687100:01:001:0276.
3. Реєстрацію речового права власності на земельну ділянку гр. Заленжній
Мирославі Мирославівни провести за власні кошти.
4. Контроль за виконанням даного рішення покласти на голову постійної комісії з
питань земельних відносин, природокористування та екології, Кінаша М.Ю.



Секретар ради

Андрій СУХАРИНА



УКРАЇНА

ДАВИДІВСЬКА СІЛЬСЬКА РАДА

Львівського району Львівської області

V-та сесія VIII-го демократичного скликання

Р І Ш Е Н Н Я №358-5/2021

березня 2021 року

затвердження проекту землеустрою щодо відведення земельної ділянки у власність Заленжній Л. П. для ведення особистого селянського господарства в с. Старе Село

Враховуючи начальника відділу земельних ресурсів Давидівської сільської ради М. Який зачитав заяву гр. Заленжної Лілії Петрівни про затвердження проекту землеустрою щодо відведення земельної ділянки для ведення особистого селянського господарства в с. Старе Село Пустомитівського району Львівської області площею 0,17 га та передачу їй у власність, врахувавши пропозиції постійної комісії з питань земельних відносин, природокористування та екології, керуючись ст. 20 Конституції України, пп. 34 п. 1 ст. 26 Закону України "Про місцеве самоврядування в Україні", ст.ст. 12, 116, 118, 121, 122, 186-1 Земельного кодексу України, ст. 20 та п. 1 ст. 4-1 Закону України "Про державну реєстрацію речових прав на нерухоме майно та їх обтяжень", сесія Давидівської сільської ради

В И Р І Ш И Л А:

Затвердити проект землеустрою щодо відведення земельної ділянки гр. Заленжній Лілії Петрівні для ведення особистого селянського господарства в с. Старе Село Львівського району Львівської області.
Передати у власність гр. Заленжній Лілії Петрівні земельну ділянку, площею 0,1700 га для ведення особистого селянського господарства в с. Старе Село Львівського району Львівської області за кадастровим номером 4623687100:01:002:0431.
Реєстрацію речового права власності на земельну ділянку гр. Заленжній Лілії Петрівні провести за власні кошти.
Контроль за виконанням даного рішення покласти на голову постійної комісії з питань земельних відносин, природокористування та екології, Кінаша М.Ю.

Секретар ради



Андрій СУХАРИНА



УКРАЇНА

ДАВИДІВСЬКА СІЛЬСЬКА РАДА

Львівського району Львівської області

У-та сесія VIII-го демократичного скликання

Р І Ш Е Н Н Я №359-5/2021

березня 2021 року

Підтвердження проекту землеустрою щодо
ведення земельної ділянки у власність
Малащук Р. Є. для ведення особистого
господарства в с. Старе Село

Зачувши начальника відділу земельних ресурсів Давидівської сільської ради
М. який зачитав заяву гр. Малащук Романа Євгеновича про затвердження
землеустрою щодо відведення земельної ділянки для ведення особистого
господарства в с. Старе Село Пустомитівського району Львівської
області площею 0,1690 га та передачу йому у власність, врахувавши пропозиції
комісії з питань земельних відносин, природокористування та екології,
ст. 144 Конституції України, пп. 34 п. 1 ст. 26 Закону України "Про
самоврядування в Україні", ст.ст. 12, 116, 118, 121,122, 186-1 Земельного
України, ст. 20 та п. 1 ст. 4-1 Закону України "Про державну реєстрацію
прав на нерухоме майно та їх обтяжень", сесія Давидівської сільської ради

В І Р І Ш І Л А:

Затвердити проект землеустрою щодо відведення земельної ділянки гр.
Малащук Роману Євгеновичу для ведення особистого селянського господарства
в. Старе Село Львівського району Львівської області.

Передати у власність гр. Малащук Роману Євгеновичу земельну ділянку
площею 0,1690 га для ведення особистого селянського господарства в с. Стар
Село Львівського району Львівської області за кадастровим номером
4623687100:01:001:0282.

Реєстрацію речового права власності на земельну ділянку гр. Малащук Роману
Євгеновичу провести за власні кошти.
Контроль за виконанням даного рішення покласти на голову постійної комісії з
питань земельних відносин, природокористування та екології, Кінаша М.Ю.

Секретар ради

Андрій СУХАРІНА





УКРАЇНА
ДАВИДІВСЬКА СІЛЬСЬКА РАДА
Львівського району Львівської області
V-та сесія VIII-го демократичного скликання

від 18 березня 2021 року

Р І Ш Е Н Н Я №360-5/2021

Про затвердження проекту землеустрою щодо відведення земельної ділянки у власність гр. Цімер Г. П. для ведення особистого селянського господарства в с. Старе Село

Заслухавши начальника відділу земельних ресурсів Давидівської сільської ради бенка З.М., який зачитав заяву гр. Цімер Ганні Петрівні про затвердження проекту землеустрою щодо відведення земельної ділянки для ведення особистого селянського господарства в с. Старе Село Львівського району Львівської області, площею 0,0836 га та передачу їй у власність, врахувавши пропозиції постійної комісії з питань земельних відносин, природокористування та екології, керуючись ст. 144 Конституції України, пп. 34 п. 1 ст. 26 Закону України "Про місцеве самоврядування в Україні", ст. 12, 116, 118, 121, 122, 186-1 Земельного кодексу України, ст. 20 та п. 1 ст. 4-1 Закону України "Про державну реєстрацію речових прав на нерухоме майно та їх обтяжень", сесія Давидівської сільської ради

В И Р І Ш И Л А:

1. Затвердити проект землеустрою щодо відведення земельної ділянки гр. Цімер Ганні Петрівні для ведення особистого селянського господарства в с. Старе Село Львівського району Львівської області.
2. Передати у власність гр. Цімер Ганні Петрівні земельну ділянку, площею 0,0836 га для ведення особистого селянського господарства в с. Старе Село Львівського району Львівської області за кадастровим номером 4623687100:01:002:0438.
3. Реєстрацію речового права власності на земельну ділянку гр. Цімер Ганні Петрівні провести за власні кошти.
4. Контроль за виконанням даного рішення покласти на голову постійної комісії з питань земельних відносин, природокористування та екології, Кінаша М.Ю.

