

РЕЗУЛЬТАТИ ГОЛОСУВАННЯ
VIII-го демократичного скликання
ДАВИДІВСЬКА СІЛЬСЬКА РАДА

Питання №

допiл проєкт генлеуєр.

Пелеушак М.Р.

№ з/п	ПІБ	За	Проти	Утримався	Відсутній
Сільський голова	Керницький Володимир Михайлович				✓
1	Хрунь Ігор Степанович	✓			
2	Гнатів Ірина Леонідівна	✓			
3	Бабенко Ігор Іванович	✓			
4	Біда Роман Богданович	✓			
5	Бортнійчук Олена Олександрівна	✓			✓
6	Брегін Андрій Іванович	✓			
7	Данилюк Олег Петрович	✓			
8	Бульба Остап Стефанович	✓			✓
9	Винник Ігор Олегович	✓			
10	Вульчак Андрій Васильович	✓			
11	Черна Тарас Ігорович	✓			
12	Допілка Микола Ярославович	✓			
13	Дунець Роман Ярославович	✓			
14	Камінський Мар'ян Володимирович	✓			
15	Кінаш Мирослав Юрійович	✓			
16	Клименко Олександр Олександрович	✓			
17	Кришталь Світлана Михайлівна	✓			
18	Макогін Мирослав Володимирович	✓			
19	Малиш Богдан Андрійович				✓
20	Подвірна Наталія Степанівна	✓			
21	Сухарина Андрій Теодорович	✓			
22	Верходай Володимир Любомирович	✓			
23	Удуд Петро Іванович				✓
24	Филь Ярослав Миронович	✓			
25	Читайло Степан Степанович	✓			
26	Марценюк Назар Олександрович	✓			
	ВСЬОГО:	21	0	0	6

Рішення :

прийнято

не прийнято

Лічильна комісія:

Черна Т.І.

Подвірна Н.С.

Макогін М.В.



УКРАЇНА
ДАВИДІВСЬКА СІЛЬСЬКА РАДА
Львівського району Львівської області
2-га сесія VIII-го демократичного скликання

РІШЕННЯ № 71 - 2/2020

від 23 грудня 2020 року

Про надання дозволу на розробку проекту землеустрою щодо відведення у власність гр. Пелешак М.П. земельної ділянки для БОЖБ в с. Пасіки-Зубрицькі

Заслухавши начальника відділу земельних ресурсів Давидівської сільської ради Собенка З.М., який зачитав заяву гр. Пелешак Марії Петрівни про надання дозволу на розробку проекту землеустрою щодо відведення земельної ділянки, площею 0,0930 га у приватну власність для будівництва та обслуговування житлового будинку, господарських будівель та споруд в с. Пасіки-Зубрицькі, згідно затвердженого детального плану території по вул. Пасічній, ділянка № 7, керуючись ст. 144 Конституції України, пп. 34 п. 1 ст. 26 Закону України "Про місцеве самоврядування в Україні", ст.ст. 12, 40, 116, 118, 121, 122 Земельного кодексу України, врахувавши рекомендації постійної комісії з питань земельних відносин, природокористування та екології сесія Давидівської сільської ради

ВИРІШИЛА:

1. Надати гр. Пелешак Марії Петрівні дозвіл на розробку проекту землеустрою щодо відведення у власність земельної ділянки № 7, орієнтовною площею 0,0930 га для будівництва та обслуговування житлового будинку, господарських будівель і споруд в с. Пасіки-Зубрицькі Пустомитівського району Львівської області, відповідно до "Детального плану території в межах вулиці Пасічної в с. Пасіки-Зубрицькі Пустомитівського району Львівської області", розробленого ПП "РІГА".
2. Гр. Пелешак Марії Петрівні, погоджений у встановленому порядку проект землеустрою щодо відведення земельної ділянки у власність подати на розгляд та затвердження сесії Давидівської сільської ради.
3. Контроль за виконанням даного рішення покласти на голову постійної комісії з питань земельних відносин, природокористування та екології Кінаша М.Ю.

Секретар ради



Андрій СУХАРИНА

Ріш. № 72 /

РЕЗУЛЬТАТИ ГОЛОСУВАННЯ
VIII-го демократичного скликання
ДАВИДІВСЬКА СІЛЬСЬКА РАДА

Гінда Л.В.

Питання №

допомоги проєкту ремонту дороги

№ з/п	ПІБ	За	Проти	Утримався	Відсутній
Сільський голова	Керницький Володимир Михайлович				✓
1	Хрунь Ігор Степанович	✓			
2	Гнатів Ірина Леонідівна	✓			
3	Бабенко Ігор Іванович	✓			
4	Біда Роман Богданович	✓			✓
5	Бортнійчук Олена Олександрівна	✓			
6	Брегін Андрій Іванович	✓			
7	Данилюк Олег Петрович	✓			✓
8	Бульба Остап Стефанович	✓			
9	Винник Ігор Олегович	✓			
10	Вульчак Андрій Васильович	✓			
11	Черна Тарас Ігорович	✓			
12	Допілка Микола Ярославович	✓			✓
13	Дунець Роман Ярославович	✓			
14	Камінський Мар'ян Володимирович	✓			
15	Кінаш Мирослав Юрійович	✓			
16	Клименко Олександр Олександрович	✓			
17	Кришталь Світлана Михайлівна	✓			
18	Макогін Мирослав Володимирович	✓			✓
19	Малиш Богдан Андрійович	✓			
20	Подвірна Наталія Степанівна	✓			
21	Сухарина Андрій Теодорович	✓			
22	Верходай Володимир Любомирович	✓			✓
23	Удуд Петро Іванович	✓			
24	Филь Ярослав Миронович	✓			
25	Читайло Степан Степанович	✓			
26	Марценюк Назар Олександрович	✓			
ВСЬОГО:		20	0	0	7

Рішення :

прийнято

не прийнято

Лічильна комісія:

Черна Т.І.

Подвірна Н.С.

Макогін М.В.



УКРАЇНА
ДАВИДІВСЬКА СІЛЬСЬКА РАДА
Львівського району Львівської області
2-га сесія VIII-го демократичного скликання

РІШЕННЯ № 72 - 2/2020

від 23 грудня 2020 року

Про надання дозволу на виготовлення проекту
землеустрою щодо відведення у власність гр. Гінда Л.В.
земельної ділянки для БОЖБ в с. Пасіки-Зубрицькі

Заслухавши начальника відділу земельних ресурсів Давидівської сільської ради Собенка З.М., який зачитав заяву гр. Гінда Любомири Василівни про надання дозволу на виготовлення проекту землеустрою щодо відведення земельної ділянки, орієнтовною площею 0,1000 га для будівництва та обслуговування житлового будинку, господарських будівель і споруд в селі с. Пасіки-Зубрицькі, згідно затвердженого детального плану території по вул. Мазепи, керуючись ст. 144 Конституції України, пп. 34 п. 1 ст. 26 Закону України "Про місцеве самоврядування в Україні", ст.ст. 12, 40, 116, 118, 121, 122 Земельного кодексу України, врахувавши рекомендації постійної комісії з питань земельних відносин, природокористування та екології, Давидівська сільська рада

ВИРІШИЛА:

1. Надати гр. Гінда Любомирі Василівні дозвіл на виготовлення проекту землеустрою щодо відведення у власність земельної ділянки № 1, орієнтовною площею 0,0900 га для будівництва та обслуговування житлового будинку, господарських будівель і споруд в с. Пасіки-Зубрицькі Пустомитівського району Львівської області, відповідно до "Детального плану території для уточнення планувальної структури та функціонального призначення в межах вулиць Лесі Українки та Мазепи у с. Пасіки-Зубрицькі Давидівської сільської ради ОТГ Пустомитівського району Львівської області".
2. Гр. Гінда Любомирі Василівні, погоджений у встановленому порядку проект землеустрою щодо відведення земельної ділянки у власність подати на розгляд та затвердження сесії Давидівської сільської ради.
3. Контроль за виконанням даного рішення покласти на голову постійної комісії з питань земельних відносин, природокористування та екології Кінаша М.Ю.

Секретар ради



Андрій СУХАРИНА

р/ш. N 73-2/2020

РЕЗУЛЬТАТИ ГОЛОСУВАННЯ
VIII-го демократичного скликання
ДАВИДІВСЬКА СІЛЬСЬКА РАДА

Питання №

Аудит црешт унлеуауоу Нук Н.Б.

№ з/п	ПІБ	За	Проти	Утримався	Відсутній
Сільський голова	Керницький Володимир Михайлович				✓
1	Хрунь Ігор Степанович				✓
2	Гнатів Ірина Леонідівна	✓			
3	Бабенко Ігор Іванович	✓			
4	Біда Роман Богданович	✓			
5	Бортнійчук Олена Олександрівна	✓			
6	Брегін Андрій Іванович				✓
7	Данилюк Олег Петрович	✓			
8	Бульба Остап Стефанович	✓			
9	Винник Ігор Олегович	✓			
10	Вульчак Андрій Васильович	✓			
11	Черна Тарас Ігорович	✓			
12	Допілка Микола Ярославович	✓			
13	Дунець Роман Ярославович	✓			
14	Камінський Мар'ян Володимирович				✓
15	Кінаш Мирослав Юрійович	✓			
16	Клименко Олександр Олександрович	✓			
17	Кришталь Світлана Михайлівна				✓
18	Макогін Мирослав Володимирович	✓			
19	Малиш Богдан Андрійович				✓
20	Подвірна Наталія Степанівна	✓			
21	Сухарина Андрій Теодорович	✓			
22	Верходай Володимир Любомирович	✓			
23	Удуд Петро Іванович				✓
24	Филь Ярослав Миронович	✓			
25	Читайло Степан Степанович	✓			
26	Марценюк Назар Олександрович	✓			
	ВСЬОГО:	20	⊖	⊖	7

Рішення :



прийнято



не прийнято

Лічильна комісія:

Черна Т.І.

Подвірна Н.С.

Макогін М.В.



УКРАЇНА
ДАВИДІВСЬКА СІЛЬСЬКА РАДА
Львівського району Львівської області
2-га сесія VIII-го демократичного скликання

Р І Ш Е Н Н Я № 73-2/2020

від 23 грудня 2020 року

**Про надання дозволу на розробку проекту
землеустрою щодо відведення у власність
земельної ділянки для ведення особистого
селянського господарства гр. Жук Н.Б.
в с. Пасіки-Зубрицькі**

Заслухавши начальника відділу земельних ресурсів Давидівської сільської ради Собенка З.М., який зачитав заяву гр. Жук Назарія Богдановича про надання дозволу на розробку проекту землеустрою щодо відведення земельної ділянки, орієнтовною площею 0,0800 га для ведення особистого селянського господарства в с. Пасіки-Зубрицькі Пустомитівського району Львівської області, керуючись ст. 144 Конституції України, пп. 34 п. 1 ст. 26 Закону України "Про місцеве самоврядування в Україні", ст.ст. 12, 116, 118, 121, 122 Земельного кодексу України, врахувавши рекомендацію постійної комісії з питань земельних відносин, природокористування та екології, сесія Давидівської сільської ради

ВИРІШИЛА:

1. Надати гр. Жук Назарію Богдановичу дозвіл на розробку проекту землеустрою щодо відведення у власність земельної ділянки, орієнтовною площею 0,08 га для ведення особистого селянського господарства в с. Пасіки-Зубрицькі Пустомитівського району Львівської області.
2. Гр. Жук Назарію Богдановичу, погоджений у встановленому порядку проект землеустрою щодо відведення земельної ділянки у власність подати на розгляд та затвердження сесії Давидівської сільської ради.
3. Контроль за виконанням даного рішення покласти на голову постійної комісії з питань земельних відносин, природокористування та екології Кінаша М.Ю.

Секретар ради



Андрій СУХАРИНА

ріш. N 74-2/2020

РЕЗУЛЬТАТИ ГОЛОСУВАННЯ
VIII-го демократичного скликання
ДАВИДІВСЬКА СІЛЬСЬКА РАДА

Рішення № 3 Ам Верр. усіма делегатами Пюрко С.М.

№ з/п	ПІБ	За	Проти	Утримався	Відсутній
Сільський голова	Керницький Володимир Михайлович				✓
1	Хрунь Ігор Степанович				✓
2	Гнатів Ірина Леонідівна	✓			
3	Бабенко Ігор Іванович	✓			
4	Біда Роман Богданович	✓			
5	Бортнійчук Олена Олександрівна	✓			✓
6	Брегін Андрій Іванович				
7	Данилюк Олег Петрович	✓			
8	Бульба Остап Стефанович	✓			
9	Винник Ігор Олегович	✓			
10	Вульчак Андрій Васильович	✓			
11	Черна Тарас Ігорович	✓			
12	Допілка Микола Ярославович	✓			
13	Дунець Роман Ярославович	✓			✓
14	Камінський Мар'ян Володимирович				
15	Кінаш Мирослав Юрійович	✓			
16	Клименко Олександр Олександрович	✓			✓
17	Кришталь Світлана Михайлівна				✓
18	Макогін Мирослав Володимирович	✓			✓
19	Малиш Богдан Андрійович				
20	Подвірна Наталія Степанівна	✓			
21	Сухарина Андрій Теодорович	✓			
22	Верходай Володимир Любомирович	✓			
23	Удуд Петро Іванович				✓
24	Филь Ярослав Миронович	✓			
25	Читайло Степан Степанович	✓			
26	Марценюк Назар Олександрович	✓			
ВСЬОГО:		20	⊖	⊖	7

Рішення :

прийнято

не прийнято

Лічильна комісія:

Черна Т.І.

Подвірна Н.С.

Макогін М.В.



УКРАЇНА
ДАВИДІВСЬКА СІЛЬСЬКА РАДА
Львівського району Львівської області
2-га сесія VIII-го демократичного скликання

РІШЕННЯ № 74 - 2/2020

від 23 грудня 2020 року

Про затвердження проекту землеустрою щодо
зміни цільового призначення земельної ділянки
для БОЖБ гр. Пюрко С.М. в с. Горішній

Заслухавши начальника відділу земельних ресурсів Давидівської сільської ради Собенка З.М., який зачитав заяву гр. Пюрко Стефанії Михайлівни про затвердження проекту землеустрою щодо зміни цільового призначення земельної ділянки, площею 0,2117 га з ведення особистого селянського господарства для будівництва та обслуговування житлового будинку, господарських будівель і споруд в селі Горішній Пустомитівського району Львівської області, врахувавши рекомендації постійної комісії Давидівської сільської ради з питань земельних відносин, природокористування та екології, керуючись ст. 144 Конституції України, пп. 34 п. 1 ст. 26 Закону України "Про місцеве самоврядування в Україні", ст.ст. 12, 20, 122, 186-1 Земельного кодексу України, ст. 20 та п. 1 ст. 4-1 Закону України "Про державну реєстрацію речових прав на нерухоме майно та їх обтяжень" сесія Давидівської сільської ради

ВИРІШИЛА:

1. Затвердити проект землеустрою щодо відведення земельної ділянки гр. Пюрко Стефанії Михайлівни з метою щодо зміни цільового призначення з для з ведення особистого селянського господарства на для будівництва і обслуговування житлового будинку, господарських будівель і споруд (присадибна ділянка) за адресою: Львівська область, Пустомитівський район, с. Горішній.
2. Змінити цільове призначення земельної ділянки за кадастровим номером 4623685100:02:001:0521, площею 0,2117 га з "для ведення особистого селянського господарства" на "для будівництва і обслуговування житлового будинку, господарських будівель і споруд" в с. Горішній Пустомитівського району Львівської області.
3. Контроль за виконанням даного рішення покласти на голову постійної комісії з питань земельних відносин, природокористування та екології Кінаша М.Ю.

Секретар ради



Андрій СУХАРИНА

РЕЗУЛЬТАТИ ГОЛОСУВАННЯ
VIII-го демократичного скликання
ДАВІДІВСЬКА СІЛЬСЬКА РАДА

Питання №

Зампроф. мех. журн. Горішні М.С.

№ з/п	ІМ'Я	За	Проти	Утримався	Відсутній
Сільський голова	Керницький Володимир Михайлович				✓
1	Хрунь Ігор Степанович				✓
2	Гнатів Ірина Леонідівна	✓			
3	Бабенко Ігор Іванович	✓			
4	Біда Роман Богданович	✓			
5	Бортнійчук Олена Олександрівна	✓			✓
6	Брегін Андрій Іванович				
7	Данилюк Олег Петрович	✓			
8	Бульба Остап Стефанович	✓			
9	Винник Ігор Олегович	✓			
10	Вульчак Андрій Васильович	✓			
11	Черна Тарас Ігорович	✓			
12	Допілка Микола Ярославович	✓			
13	Дунець Роман Ярославович	✓			✓
14	Камінський Мар'ян Володимирович				
15	Кінаш Мирослав Юрійович	✓			
16	Клименко Олександр Олександрович	✓			
17	Кришталь Світлана Михайлівна				✓
18	Макогін Мирослав Володимирович	✓			
19	Малиш Богдан Андрійович				✓
20	Подвірна Наталія Степанівна	✓			
21	Сухарина Андрій Теодорович	✓			
22	Верходай Володимир Любомирович	✓			
23	Удуд Петро Іванович				✓
24	Филь Ярослав Миронович	✓			
25	Читайло Степан Степанович	✓			
26	Марценюк Назар Олександрович	✓			
	ВСЬОГО:	20	0	0	7

Рішення :

прийнято

не прийнято

Лічильна комісія:

Черна Т.І.

Подвірна Н.С.

Макогін М.В.



УКРАЇНА
ДАВИДІВСЬКА СІЛЬСЬКА РАДА
Львівського району Львівської області
2-га сесія VIII-го демократичного скликання

Р І Ш Е Н Н Я № 75 - 2/2020

від 23 грудня 2020 року


**Про затвердження технічної документації
із землеустрою щодо встановлення меж
земельної ділянки в натурі (на місцевості)
гр. Деркач М.Г. для БОЖБ в с. Пасіки-Зубрицькі**

Заслухавши начальника відділу земельних ресурсів Давидівської сільської ради Собенка З.М., який зачитав заяву гр. Деркач Марії Григорівни про затвердження технічної документації із землеустрою щодо встановлення меж земельної ділянки в натурі (на місцевості) для будівництва і обслуговування житлового будинку, господарських будівель і споруд (присадибна ділянка) за адресою: Львівська область, Пустомитівський район, с. Пасіки-Зубрицькі, вул. Лесі Українки, 148 та передачу земельної ділянки, кадастровий номер 4623685100:01:002:1433, площею 0,1135 га у власність, врахувавши пропозиції постійної комісії з питань земельних відносин, природокористування та екології, керуючись пп. 34 ч. 1 ст. 26 Закону України “Про місцеве самоврядування в Україні”, ст.ст. 12, 40, 116, 122, 186 Земельного кодексу України, ст. 55 Закону України “Про землеустрій”, ст. 20 та п. 1 ст. 4-1 Закону України “Про державну реєстрацію речових прав на нерухоме майно та їх обтяжень” сесія Давидівської сільської ради

В И Р І Ш И Л А:

1. Затвердити технічну документацію із землеустрою щодо встановлення меж земельної ділянки в натурі (на місцевості) гр. Деркач Марії Григорівни для будівництва і обслуговування житлового будинку, господарських будівель і споруд (присадибна ділянка) за адресою: Львівська область, Пустомитівський район, с. Пасіки-Зубрицькі, вул. Лесі Українки, 148.
2. Передати у власність гр. Деркач Марії Григорівни земельну ділянку, площею 0,1135 га, за кадастровим номером 4623685100:01:002:1433 для будівництва і обслуговування житлового будинку, господарських будівель та споруд в с. Пасіки-Зубрицькі Пустомитівського району Львівської області.
3. Реєстрацію речового права власності на земельну ділянку гр. Деркач Марії Григорівни провести за власні кошти.
4. Контроль за виконанням даного рішення покласти на голову постійної комісії з питань земельних відносин, природокористування та екології Кінаша М.Ю.

Секретар ради



Андрій СУХАРИНА

р.ш. №76-2/2020

РЕЗУЛЬТАТИ ГОЛОСУВАННЯ

VIII-го демократичного скликання

ДАВИДІВСЬКА СІЛЬСЬКА РАДА

№ 3 Амвек. перевіряю земельною Рудник О.М.

№ з/п	ПІБ	За	Проти	Утримався	Відсутній
	Керницький Володимир Михайлович				✓
1	Хрунь Ігор Степанович				✓
2	Гнатів Ірина Леонідівна	✓			
3	Бабенко Ігор Іванович	✓			
4	Біда Роман Богданович	✓			
5	Бортнічук Олена Олександрівна	✓			✓
6	Брегін Андрій Іванович				
7	Данилюк Олег Петрович	✓			
8	Бульба Остап Стефанович	✓			
9	Винник Ігор Олегович	✓			
10	Вульчак Андрій Васильович	✓			
11	Черна Тарас Ігорович	✓			
12	Допілка Микола Ярославович	✓			
13	Дунець Роман Ярославович				✓
14	Камінський Мар'ян Володимирович				
15	Кінаш Мирослав Юрійович	✓			
16	Клименко Олександр Олександрович	✓			✓
17	Кришталь Світлана Михайлівна				
18	Макогін Мирослав Володимирович	✓			✓
19	Малиш Богдан Андрійович				
20	Подвірна Наталія Степанівна	✓			
21	Сухарина Андрій Теодорович	✓			
22	Верходай Володимир Любомирович	✓			✓
23	Удуд Петро Іванович				
24	Филь Ярослав Миронович	✓			
25	Читайло Степан Степанович	✓			
26	Марценюк Назар Олександрович	✓			
	ВСЬОГО:	20	0	0	7

Рішення :

прийнято

не прийнято

Голова комісія:

Черна Т.І.

Подвірна Н.С.

Макогін М.В.



УКРАЇНА
ДАВИДІВСЬКА СІЛЬСЬКА РАДА
Львівського району Львівської області
2-га сесія VIII-го демократичного скликання

Р І Ш Е Н Н Я № 76 - 2/2020

від 23 грудня 2020 року

Про затвердження проекту землеустрою щодо відведення земельної ділянки у власність гр. Рудник О.М. для БОЖБ в с. Горішній

Заслухавши начальника відділу земельних ресурсів Давидівської сільської ради Собенка З.М., який зачитав заяву гр. Рудник Олені Миколаївни про затвердження проекту землеустрою щодо відведення земельної ділянки у власність, площею 0,0600 га, за кадастровим номером 4623685100:02:001:0535 в с. Горішній для будівництва та обслуговування житлового будинку, господарських будівель та споруд, врахувавши рекомендації постійної комісії з питань земельних відносин, природокористування та екології, керуючись ст. 144 Конституції України, пп. 34 п. 1 ст. 26 Закону України "Про місцеве самоврядування в Україні", ст.ст. 12, 40, 116, 118, 121, 122, 186-1 Земельного кодексу України, ст. 20 та п. 1 ст. 4-1 Закону України "Про державну реєстрацію речових прав на нерухоме майно та їх обтяжень" сесія Давидівської сільської ради

В И Р І Ш И Л А:

1. Затвердити проект землеустрою щодо відведення земельної ділянки гр. Рудник Олені Миколаївни для будівництва і обслуговування житлового будинку, господарських будівель і споруд за адресою: Львівська область, Пустомитівський район, с. Горішній, діл №10.
2. Передати у власність гр. Рудник Олені Миколаївни земельну ділянку, площею 0,0600 га, за кадастровим номером 4623685100:02:001:0535 для будівництва і обслуговування житлового будинку, господарських будівель і споруд в с. Горішній.
3. Реєстрацію речового права власності на земельну ділянку гр. Рудник Олені Миколаївни провести за власні кошти.
4. Контроль за виконанням даного рішення покласти на голову постійної комісії з питань земельних відносин, природокористування та екології Кінаша М.Ю.

Секретар ради



Андрій СУХАРИНА

ріш. N 77-2/2020

РЕЗУЛЬТАТИ ГОЛОСУВАННЯ
VIII-го демократичного скликання
ДАВИДІВСЬКА СІЛЬСЬКА РАДА

Рішення №

Замберг. проєкт рішення про

Цуцунія В.М.

№ з/п	ПІБ	За	Проти	Утримався	Відсутній
	Керницький Володимир Михайлович				✓
1	Хрунь Ігор Степанович				✓
2	Гнатів Ірина Леонідівна	✓			
3	Бабенко Ігор Іванович	✓			
4	Біда Роман Богданович	✓			
5	Бортнійчук Олена Олександрівна	✓			
6	Брегін Андрій Іванович				✓
7	Данилюк Олег Петрович	✓			
8	Бульба Остап Стефанович	✓			
9	Винник Ігор Олегович	✓			
10	Вульчак Андрій Васильович	✓			
11	Черна Тарас Ігорович	✓			
12	Допілка Микола Ярославович	✓			
13	Дунець Роман Ярославович	✓			
14	Камінський Мар'ян Володимирович				✓
15	Кінаш Мирослав Юрійович	✓			
16	Клименко Олександр Олександрович	✓			
17	Кришталь Світлана Михайлівна				✓
18	Макогін Мирослав Володимирович	✓			
19	Малиш Богдан Андрійович				✓
20	Подвірна Наталія Степанівна	✓			
21	Сухарина Андрій Теодорович	✓			
22	Верходай Володимир Любомирович	✓			
23	Удуд Петро Іванович				✓
24	Филь Ярослав Миронович	✓			
25	Читайло Степан Степанович	✓			
26	Марценюк Назар Олександрович	✓			
	ВСЬОГО:	20	0	0	7

Лічильна комісія:

(Handwritten signatures)

Рішення: прийнято не прийнято

Черна Т.І.
Подвірна Н.С.
Макогін М.В.



УКРАЇНА
ДАВИДІВСЬКА СІЛЬСЬКА РАДА
Львівського району Львівської області
2-га сесія VIII-го демократичного скликання

Р І Ш Е Н Н Я № 77 - 2/2020

від 23 грудня 2020 року

Про затвердження проекту землеустрою щодо
відведення земельної ділянки у власність
гр. Цудній В.М. для БОЖБ в с. Пасіки-Зубрицькі

Заслухавши начальника відділу земельних ресурсів Давидівської сільської ради Собенка З.М., який зачитав заяву гр. Цудної Віри Михайлівни. про затвердження проекту землеустрою щодо відведення земельної ділянки. площею 0,0187 га, за кадастровим номером 4623685100:01:004:0546 для будівництва та обслуговування житлового будинку, господарських будівель і споруд в с. Пасіки-Зубрицькі Пустомитівського району Львівської області, врахувавши рекомендації постійної комісії з питань земельних відносин, природокористування та екології. керуючись ст. 144 Конституції України, пп. 34 п. 1 ст. 26 Закону України "Про місцеве самоврядування в Україні", ст.ст. 12, 40, 116, 118, 121, 122, 186-1 Земельного кодексу України, ст. 20 та п. 1 ст. 4-1 Закону України "Про державну реєстрацію речових прав на нерухоме майно та їх обтяжень" сесія Давидівської сільської ради

В И Р І Ш И Л А:

1. Затвердити проект землеустрою щодо відведення земельної ділянки гр. Цудній Вірі Михайлівні для будівництва і обслуговування житлового будинку, господарських будівель і споруд (присадибна ділянка) за адресою: Львівська область, Пустомитівський район, с. Пасіки-Зубрицькі.
2. Передати у власність гр. Цудній Вірі Михайлівні земельну ділянку, площею 0,0187 га, за кадастровим номером 4623685100:01:004:0546 для будівництва і обслуговування житлового будинку, господарських будівель і споруд в с. Пасіки-Зубрицькі Пустомитівського району Львівської області.
3. Реєстрацію речового права власності на земельну ділянку гр. Цудній Вірі Михайлівні провести за власні кошти.
4. Контроль за виконанням даного рішення покласти на голову постійної комісії з питань земельних відносин, природокористування та екології Кінаша М.Ю.

Секретар ради



Андрій СУХАРИНА

Ріш. № 78 з/2020

РЕЗУЛЬТАТИ ГОЛОСУВАННЯ
VIII-го демократичного скликання
ДАВІДІВСЬКА СІЛЬСЬКА РАДА

№ рішення: Замову проекту земельною Генд. і. А.

№ з/п	ІМ'Я	За	Проти	Утримався	Відсутній
1	Керницький Володимир Михайлович				✓
2	Хрунь Ігор Степанович				✓
3	Гнатів Ірина Леонідівна	✓			
4	Бабенко Ігор Іванович	✓			
5	Біда Роман Богданович	✓			
6	Бортнійчук Олена Олександрівна	✓			
7	Брегін Андрій Іванович				✓
8	Данилюк Олег Петрович	✓			
9	Бульба Остап Стефанович	✓			
10	Винник Ігор Олегович	✓			
11	Вульчак Андрій Васильович	✓			
12	Черна Тарас Ігорович	✓			
13	Допілка Микола Ярославович	✓			
14	Дунець Роман Ярославович	✓			
15	Камінський Мар'ян Володимирович				✓
16	Кінаш Мирослав Юрійович	✓			
17	Клименко Олександр Олександрович	✓			
18	Кришталь Світлана Михайлівна				✓
19	Макогін Мирослав Володимирович	✓			✓
20	Малиш Богдан Андрійович				✓
21	Подвірна Наталія Степанівна	✓			
22	Сухарина Андрій Теодорович	✓			
23	Верходай Володимир Любомирович	✓			
24	Удуд Петро Іванович				✓
25	Филь Ярослав Миронович	✓			
26	Читайло Степан Степанович	✓			
	Марценюк Назар Олександрович	✓			
	ВСЬОГО:	20	0	0	7

Рішення: прийнято не прийнято

Тічильна комісія:

Черна Т.І.
Подвірна Н.С.
Макогін М.В.



УКРАЇНА
ДАВИДІВСЬКА СІЛЬСЬКА РАДА
Львівського району Львівської області
2-га сесія VIII-го демократичного скликання

Р І Ш Е Н Н Я № 78 - 2/2020

від 23 грудня 2020 року


Про затвердження проекту землеустрою щодо відведення земельної ділянки у власність гр. Генді І.А. для БОЖБ в с. Пасіки-Зубрицькі

Заслухавши начальника відділу земельних ресурсів Давидівської сільської ради Собенка З.М., який зачитав заяву гр. Генді Івана Андрійовича про затвердження проекту землеустрою щодо відведення земельної ділянки та передачу у власність земельної ділянки, площею 0,0924 га, за кадастровим номером 4623685100:01:004:0525 для будівництва та обслуговування житлового будинку, господарських будівель і споруд за адресою: Львівська область, Пустомитівський район, с. Пасіки-Зубрицькі, врахувавши рекомендації постійної комісії з питань земельних відносин, природокористування та екології, керуючись ст. 144 Конституції України, пп. 34 п. 1 ст. 26 Закону України "Про місцеве самоврядування в Україні", ст.ст. 12, 40, 116, 118, 121, 122, 186-1 Земельного кодексу України, ст. 20 та п. 1 ст. 4-1 Закону України "Про державну реєстрацію речових прав на нерухоме майно та їх обтяжень" сесія Давидівської сільської ради

ВИРІШИЛА:

1. Затвердити проект землеустрою щодо відведення земельної ділянки гр. Генді Івану Андрійовичу для будівництва і обслуговування житлового будинку, господарських будівель і споруд за адресою: Львівська область, Пустомитівський район, с. Пасіки-Зубрицькі.
2. Передати у власність гр. Генді Івану Андрійовичу земельну ділянку, площею 0,0924 га, за кадастровим номером 4623685100:01:004:0525 для будівництва і обслуговування житлового будинку, господарських будівель і споруд в с. Пасіки-Зубрицькі Пустомитівського району Львівської області.
3. Реєстрацію речового права власності на земельну ділянку гр. Генді Івану Андрійовичу провести за власні кошти.
4. Контроль за виконанням даного рішення покласти на голову постійної комісії з питань земельних відносин, природокористування та екології Кінаша М.Ю.

Секретар ради



Андрій СУХАРИНА

Ріш. N 19-2/2020



РЕЗУЛЬТАТИ ГОЛОСУВАННЯ
VIII-го демократичного скликання
ДАВИДІВСЬКА СІЛЬСЬКА РАДА

Гаврилів М.Ю.

Постанова №

Затверджені. проекту земельної

№ з/п	ПІБ	За	Проти	Утримався	Відсутній
1	Керницький Володимир Михайлович				✓
2	Хрунь Ігор Степанович				✓
3	Гнатів Ірина Леонідівна	✓			
4	Бабенко Ігор Іванович	✓			
5	Біда Роман Богданович	✓			
6	Бортнійчук Олена Олександрівна	✓			✓
7	Брегін Андрій Іванович				
8	Данилюк Олег Петрович	✓			
9	Бульба Остап Стефанович	✓			
10	Винник Ігор Олегович	✓			
11	Вульчак Андрій Васильович	✓			
12	Черна Тарас Ігорович	✓			
13	Допілка Микола Ярославович	✓			
14	Дунець Роман Ярославович	✓			✓
15	Камінський Мар'ян Володимирович	✓			
16	Кінаш Мирослав Юрійович	✓			
17	Клименко Олександр Олександрович	✓			✓
18	Кришталь Світлана Михайлівна	✓			✓
19	Макогін Мирослав Володимирович	✓			✓
20	Малиш Богдан Андрійович	✓			
21	Подвірна Наталія Степанівна	✓			
22	Сухарина Андрій Теодорович	✓			
23	Верходай Володимир Любомирович	✓			✓
24	Удуд Петро Іванович	✓			
25	Филь Ярослав Миронович	✓			
26	Читайло Степан Степанович	✓			
	Марценюк Назар Олександрович	✓			
	ВСЬОГО:	20	0	0	7

Лічильна комісія:



Рішення: прийнято не прийнято

Черна Т.І.
Подвірна Н.С.
Макогін М.В.



УКРАЇНА
ДАВИДІВСЬКА СІЛЬСЬКА РАДА
Львівського району Львівської області
2-га сесія VIII-го демократичного скликання

Р І Ш Е Н Н Я № 79 - 2/2020

від 23 грудня 2020 року

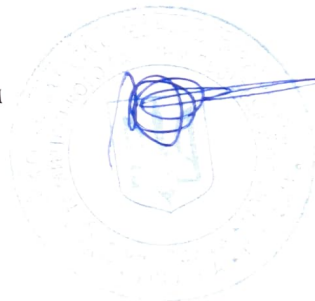
Про затвердження проекту землеустрою щодо
відведення земельної ділянки у власність
гр. Гаврилів М.Ю. для ведення ОСГ в с. Горішній

Заслухавши начальника відділу земельних ресурсів Давидівської сільської ради Собенка З.М., який зачитав заяву гр. Гаврилів Мирослава Юрійовича про затвердження проекту землеустрою щодо відведення земельної ділянки та передачу у власність земельної ділянки, площею 0,0838 га, що визначена для ведення особистого селянського господарства на вул. Героїв України в с. Горішній Пустомитівського району Львівської області, керуючись ст. 144 Конституції України, пп. 34 п. 1 ст. 26 Закону України “Про місцеве самоврядування в Україні”, ст.ст. 12, 116, 118, 121, 122, 186-1 Земельного кодексу України, ст. 20 та п. 1 ст. 4-1 Закону України “Про державну реєстрацію речових прав на нерухоме майно та їх обтяжень”, врахувавши рекомендації постійної комісії Давидівської сільської ради з питань земельних відносин, природокористування та екології сесія Давидівської сільської ради

В И Р І Ш И Л А:

1. Затвердити проект землеустрою щодо відведення земельної ділянки гр. Гаврилів Мирославу Юрійовичу для ведення особистого селянського господарства за адресою: Львівська область, Пустомитівський район, с. Горішній.
2. Передати у власність гр. Гаврилів Мирославу Юрійовичу земельну ділянку, площею 0,0838 га, за кадастровим номером 4623685100:02:001:0532 для ведення особистого селянського господарства в с. Горішній Пустомитівського району Львівської області.
3. Реєстрацію речового права власності на земельну ділянку гр. Гаврилів Мирославу Юрійовичу провести за власні кошти.
4. Контроль за виконанням даного рішення покласти на голову постійної комісії з питань земельних відносин, природокористування та екології Кінаша М.Ю.

Секретар ради



Андрій СУХАРИНА

РЕЗУЛЬТАТИ ГОЛОСУВАННЯ
 АШ-10 демократичного скликання
 ТАВІДІВСЬКА СІЛЬСЬКА РАДА

Витання № *Затвердження проекту рішення*

За Проти Утримався Відсутній

№ з/п	ІМ'Я	За	Проти	Утримався	Відсутній
Сільський голова	Керницький Володимир Михайлович				✓
1	Хрунь Ігор Степанович	✓			
2	Гнатів Ірина Леонідівна	✓			
3	Бабенко Ігор Іванович	✓			
4	Біда Роман Богданович	✓			
5	Бортнійчук Олена Олександрівна	✓			✓
6	Брегін Андрій Іванович	✓			
7	Данилюк Олег Петрович	✓			
8	Бульба Остап Стефанович	✓			
9	Винник Ігор Олегович	✓			
10	Вульчак Андрій Васильович	✓			
11	Черна Тарас Ігорович	✓			
12	Допілка Микола Ярославович	✓			
13	Дунець Роман Ярославович	✓			
14	Камінський Мар'ян Володимирович	✓			✓
15	Кінаш Мирослав Юрійович	✓			
16	Клименко Олександр Олександрович	✓			
17	Кришталь Світлана Михайлівна	✓			✓
18	Макогін Мирослав Володимирович	✓			✓
19	Малиш Богдан Андрійович	✓			
20	Подвірна Наталія Степанівна	✓			
21	Сухарина Андрій Теодорович	✓			
22	Верходай Володимир Любомирович	✓			
23	Удуд Петро Іванович	✓			✓
24	Филь Ярослав Миронович	✓			
25	Читайло Степан Степанович	✓			
26	Марценюк Назар Олександрович	✓			
	ВСЬОГО:	20	0	0	7

Рішення :

прийнято

не прийнято

Лічильна комісія:

[Handwritten signatures]

Черна Т.І.

Подвірна Н.С.

Макогін М.В.



УКРАЇНА
ДАВИДІВСЬКА СІЛЬСЬКА РАДА
Львівського району Львівської області
2-га сесія VIII-го демократичного скликання

Р І Ш Е Н Н Я № 80 - 2/2020

від 23 грудня 2020 року


Про затвердження проекту землеустрою щодо відведення земельної ділянки у власність гр. Костирка В.П. для БОЖБ в с. Горішній

Заслухавши начальника відділу земельних ресурсів Давидівської сільської ради Собенка З.М., який зачитав заяву гр. Костирка Володимири Петрівни про затвердження проекту землеустрою та передачу у приватну власність земельної ділянки, площею 0,0550 га, з визначеним кадастровим номером 4623685100:02:001:0533 для будівництва та обслуговування житлового будинку, господарських будівель та споруд на території с. Горішній, врахувавши рекомендації постійної комісії з питань земельних відносин, природокористування та екології, керуючись ст. 144 Конституції України, пп. 34 п. 1 ст. 26 Закону України "Про місцеве самоврядування в Україні", ст.ст. 12, 40, 116, 118, 121, 122, 186-1 Земельного кодексу України, ст. 20 та п. 1 ст. 4-1 Закону України "Про державну реєстрацію речових прав на нерухоме майно та їх обтяжень" сесія Давидівської сільської ради

В И Р І Ш И Л А:

1. Затвердити проект землеустрою щодо відведення земельної ділянки гр. Костирка Володимири Петрівни для будівництва і обслуговування житлового будинку, господарських будівель і споруд (присадибна ділянка) за адресою: Львівська область, Пустомитівський район, село Горішній, діл. № 12.
2. Передати у власність гр. Костирка Володимири Петрівни земельну ділянку, площею 0,0550 га, за кадастровим номером 4623685100:02:001:0533 для будівництва і обслуговування житлового будинку, господарських будівель і споруд" в с. Горішній Пустомитівського району Львівської області.
3. Реєстрацію речового права власності на земельну ділянку гр. Костирка Володимири Петрівни провести за власні кошти.
4. Контроль за виконанням даного рішення покласти на голову постійної комісії з питань земельних відносин, природокористування та екології Кінаша М.Ю.

Секретар ради



Андрій СУХАРИНА

р.ш. N 91 3/2020

РЕЗУЛЬТАТИ ГОЛОСУВАННЯ
VIII-го демократичного скликання
ДАВИДІВСЬКА СІЛЬСЬКА РАДА

підання №

ЗАТВЕРДЖУЮ: проект рішення Андрійкович С.М.

№ з/п	ІМ'Я	За	Проти	Утримався	Відсутній
Сільський голова	Керницький Володимир Михайлович				✓
1	Хрунь Ігор Степанович	✓			✓
2	Гнатів Ірина Леонідівна	✓			
3	Бабенко Ігор Іванович	✓			
4	Біда Роман Богданович	✓			
5	Бортнійчук Олена Олександрівна	✓			✓
6	Брегін Андрій Іванович	✓			
7	Данилюк Олег Петрович	✓			
8	Бульба Остап Стефанович	✓			
9	Винник Ігор Олегович	✓			
10	Вульчак Андрій Васильович	✓			
11	Черна Тарас Ігорович	✓			
12	Допілка Микола Ярославович	✓			
13	Дунець Роман Ярославович	✓			✓
14	Камінський Мар'ян Володимирович	✓			
15	Кінаш Мирослав Юрійович	✓			
16	Клименко Олександр Олександрович	✓			✓
17	Кришталь Світлана Михайлівна	✓			✓
18	Макогін Мирослав Володимирович	✓			✓
19	Малиш Богдан Андрійович	✓			
20	Подвірна Наталія Степанівна	✓			
21	Сухарина Андрій Теодорович	✓			
22	Верходай Володимир Любомирович	✓			✓
23	Удуд Петро Іванович	✓			✓
24	Филь Ярослав Миронович	✓			
25	Читайло Степан Степанович	✓			
26	Марценюк Назар Олександрович	✓			
	ВСЬОГО:	20	0	0	7

Рішення :

прийнято

не прийнято

Лічильна комісія:

Черна Т.І.

Подвірна Н.С.

Макогін М.В.



УКРАЇНА
ДАВИДІВСЬКА СІЛЬСЬКА РАДА
Львівського району Львівської області
2-га сесія VIII-го демократичного скликання

РІШЕННЯ № 81 - 2/2020

від 23 грудня 2020 року

Про затвердження проекту землеустрою з метою зміни цільового призначення земельної ділянки гр. Андрушкевича Є.М. в с. Пасіки-Зубрицькі

Заслухавши начальника відділу земельних ресурсів Давидівської сільської ради Собенка З.М., який зачитав заяву гр. Андрушкевича Євгена Михайловича про затвердження проекту землеустрою щодо зміни цільового призначення земельної ділянки, площею 0,4626 га, за кадастровим номером 4623685100:01:003:0515 з для ведення особистого селянського господарства для ведення комерційної діяльності в селі Пасіки-Зубрицькі Пустомитівського району Львівської області, врахувавши пропозиції постійної комісії з питань земельних відносин, природокористування та екології, керуючись ст. 144 Конституції України, пп. 34 п. 1 ст. 26 Закону України "Про місцеве самоврядування в Україні", ст.ст. 12, 20, 122, 186-1 Земельного кодексу України, ст. 20 та п. 1 ст. 4-1 Закону України "Про державну реєстрацію речових прав на нерухоме майно та їх обтяжень" сесія Давидівської сільської ради

ВИРІШИЛА:

1. Затвердити проект землеустрою щодо відведення земельної ділянки гр. Андрушкевичу Євгену Михайловичу з метою зміни цільового призначення з для ведення особистого селянського господарства на для будівництва та обслуговування будівель ринкової інфраструктури за адресою: Львівська область, Пустомитівський район, село Пасіки-Зубрицькі.
2. Змінити цільове призначення земельної ділянки за кадастровим номером 4623685100:01:003:0515, площею 0,4626 га з "для ведення особистого селянського господарства" на "для будівництва та обслуговування будівель ринкової інфраструктури" в с. Пасіки-Зубрицькі Пустомитівського району Львівської області.
3. Гр. Андрушкевичу Євгену Михайловичу сплатити сільськогосподарські втрати, відповідно до розрахунку № 743 від 22.09.2020., виконаного ПП "Центр ринкових досліджень" в сумі 41,23777 тис. грн. (сорок одна тисяча двісті тридцять сім грн. 77 коп.).
4. Контроль за виконанням даного рішення покласти на голову постійної комісії з питань земельних відносин, природокористування та екології Кінаша М.Ю.

Секретар ради



Андрій СУХАРИНА

РЕЗУЛЬТАТИ ГОЛОСУВАННЯ
VIII-го демократичного скликання
ДАВІДІВСЬКА СІЛЬСЬКА РАДА

№ з/п
СІЛЬСЬКИЙ
ГОЛОВА

Замборр мех конум шрдо позиди зал. да

№ з/п	ІМ'Я	За	Проти	Утримався	Відсутній
1	Керницький Володимир Михайлович				✓
2	Хрунь Ігор Степанович	✓			
3	Гнатів Ірина Леонідівна	✓			
4	Бабенко Ігор Іванович	✓			
5	Біда Роман Богданович	✓			
6	Бортнійчук Олена Олександрівна	✓			✓
7	Брегін Андрій Іванович	✓			
8	Данилюк Олег Петрович	✓			
9	Бульба Остап Стефанович	✓			
10	Винник Ігор Олегович	✓			
11	Вульчак Андрій Васильович	✓			
12	Черна Тарас Ігорович	✓			
13	Допілка Микола Ярославович	✓			
14	Дунець Роман Ярославович	✓			✓
15	Камінський Мар'ян Володимирович	✓			
16	Кінаш Мирослав Юрійович	✓			
17	Клименко Олександр Олександрович	✓			✓
18	Кришталь Світлана Михайлівна	✓			
19	Макогін Мирослав Володимирович	✓			✓
20	Малиш Богдан Андрійович	✓			
21	Подвірна Наталія Степанівна	✓			
22	Сухарина Андрій Теодорович	✓			
23	Верходай Володимир Любомирович	✓			✓
24	Удуд Петро Іванович	✓			
25	Филь Ярослав Миронович	✓			
26	Читайло Степан Степанович	✓			
	Марценюк Назар Олександрович	✓			
	ВСЬОГО:	20	0	0	7

Лічильна комісія:

Рішення: прийнято

не прийнято

Черна Т.І.

Подвірна Н.С.

Макогін М.В.



УКРАЇНА
ДАВИДІВСЬКА СІЛЬСЬКА РАДА
Львівського району Львівської області
2-га сесія VIII-го демократичного скликання

Р І Ш Е Н Н Я № 82 - 2/2020

23 грудня 2020 року

про затвердження технічної документації із
землеустрою щодо поділу земельної ділянки

Заслухавши начальника відділу земельних ресурсів Давидівської сільської ради
об'єднаня З.М., який запропонував затвердити технічну документацію із землеустрою
щодо поділу земельної ділянки Давидівської сільської ради об'єднаній
територіальної громади Пустомитівського району Львівської області землі запасу,
площею 0,6115 га, кадастровий номер 4623685100:04:000:0402 за адресою: Львівська
область, Пустомитівський район, Давидівська сільська рада ОТГ, керуючись ст. 144
Конституції України, пп. 34 п. 1 ст. 26 Закону України "Про місцеве самоврядування
України", ст.ст. 12, 122, 186 Земельного кодексу України, прийнявши до уваги
пропозиції постійної комісії з питань земельних відносин, природокористування та
екології сесія Давидівської сільської ради

В И Р І Ш И Л А:

1. Затвердити технічну документацію із землеустрою щодо поділу земельної ділянки Давидівська сільська рада об'єднаній територіальної громади Пустомитівського району Львівської області землі запасу, площею 0,6115 га, кадастровий номер 4623685100:04:000:0402 за адресою: Львівська область, Пустомитівський район, Давидівська сільська рада ОТГ.
2. Зареєструвати земельні ділянки, які утворилися внаслідок поділу земельної ділянки:
 - площею 0,1908 га, кадастровий номер 4623685100:04:000:0415;
 - площею 0,4207 га, кадастровий номер 4623685100:04:000:0416.
3. Контроль за виконанням даного рішення покласти на голову постійної комісії Давидівської сільської ради з питань земельних відносин, природокористування та екології Кінаша М.Ю.

Секретар ради



Андрій СУХАРИНА

пл.ч. № 03-2/2020

РЕЗУЛЬТАТИ ГОЛОСУВАННЯ
VIII-го демократичного скликання
ДАВИДІВСЬКА СІЛЬСЬКА РАДА

Затверджені. Аку комісії Вер

№	ПІБ	За	Проти	Утримався	Відсутній
1	Керницький Володимир Михайлович				✓
2	Хрунь Ігор Степанович	✓			✓
3	Гнатів Ірина Леонідівна	✓			
4	Бабенко Ігор Іванович	✓			
5	Біда Роман Богданович	✓			
6	Бортнійчук Олена Олександрівна	✓			✓
7	Брегін Андрій Іванович	✓			
8	Данилюк Олег Петрович	✓			
9	Бульба Остап Стефанович	✓			
10	Винник Ігор Олегович	✓			
11	Вульчак Андрій Васильович	✓			
12	Черна Тарас Ігорович	✓			
13	Допілка Микола Ярославович	✓			
14	Дунець Роман Ярославович	✓			
15	Камінський Мар'ян Володимирович	✓			
16	Кінаш Мирослав Юрійович	✓			
17	Клименко Олександр Олександрович	✓			
18	Кришталь Світлана Михайлівна	✓			
19	Макогін Мирослав Володимирович				✓
20	Малиш Богдан Андрійович	✓			
21	Подвірна Наталія Степанівна	✓			
22	Сухарина Андрій Теодорович	✓			
23	Верходай Володимир Любомирович	✓			✓
24	Удуд Петро Іванович	✓			
25	Филь Ярослав Миронович	✓			
26	Читайло Степан Степанович	✓			
	Марценюк Назар Олександрович	✓			
	ВСЬОГО:	22	0	0	5

Рішення :

прийнято

не прийнято

Голова комісії:

Черна Т.І.
Подвірна Н.С.
Макогін М.В.



УКРАЇНА

ДАВИДІВСЬКА СІЛЬСЬКА РАДА
Львівського району Львівської області
2-га сесія VIII-го демократичного скликання

Р І Ш Е Н Н Я № 83 - 2/2020

13 грудня 2020 року

затвердження акту комісії
Давидівської сільської ради ОТГ

Заслухавши начальника відділу земельних ресурсів Давидівської сільської ради З.М., який запропонував затвердити акт комісії Давидівської сільської ради Пустомитівського району Львівської області від 23.12.2020 року щодо затвердження узгодження меж земельної ділянки", що формується в результаті інвентаризації земельної ділянки державної власності, яка розташована за адресою: Львівська область, Пустомитівський район, Давидівська сільська рада, взявши до уваги пропозиції комісії з питань земельних відносин, природокористування та екології, керуючись ст.ст. 12, 158 Земельного Кодексу України, ст. 26 Закону України „Про місцеве самоврядування в Україні" сесія Давидівської сільської ради

В И Р І Ш И Л А:

1. Затвердити акт комісії Давидівської сільської ради Пустомитівського району Львівської області від 23.12.2020 року щодо затвердження "Акту узгодження меж земельної ділянки", що формується в результаті інвентаризації земельної ділянки державної власності, яка розташована за адресою: Львівська область, Пустомитівський район, Давидівська сільська рада:
 - 1) Погодити межі від Б до В – землі РГ УПЦ КП ПАРАФІЇ БЛАГОВІЩЕННЯ ПРЕСВЯТОЇ БОГОРОДИЦІ м. Львова.
 - 2) Погодити межі від Г до А – землі Служби автомобільних доріг у Львівській області.
2. Контроль за виконанням даного рішення покласти на голову постійної комісії з питань земельних відносин, природокористування та екології Кінаша М.Ю.

Секретар ради



Андрій СУХАРИНА

РЕЗУЛЬТАТИ ГОЛОСУВАННЯ
VIII-го демократичного скликання
ДАВИДІВСЬКА СІЛЬСЬКА РАДА

ріш. № 84-2/2020

Про розгляд заяви Сави Н.М.

№	ПІБ	За	Проти	Утримався	Відсутній
1	Керницький Володимир Михайлович				✓
2	Хрунь Ігор Степанович				✓
3	Гнатів Ірина Леонідівна	✓			
4	Бабенко Ігор Іванович	✓			
5	Біла Роман Богданович	✓			
6	Бортнійчук Олена Олександрівна				✓
7	Брегіт Андрій Іванович	✓			
8	Данилюк Олег Петрович	✓			
9	Бульба Остап Стефанович	✓			
10	Винник Ігор Олегович	✓			
11	Вульчак Андрій Васильович	✓			
12	Черна Тарас Ігорович	✓			
13	Допілка Микола Ярославович	✓			
14	Дунець Роман Ярославович	✓			
15	Камінський Мар'ян Володимирович	✓			
16	Кінаш Мирослав Юрійович	✓			
17	Клименко Олександр Олександрович	✓			
18	Кришталь Світлана Михайлівна	✓			
19	Макогін Мирослав Володимирович	✓			
20	Малиш Богдан Андрійович				✓
21	Подвірна Наталія Степанівна	✓			
22	Сухарина Андрій Теодорович	✓			
23	Верходай Володимир Любомирович	✓			
24	Удуд Петро Іванович				✓
25	Филь Ярослав Миронович		✓		
26	Читайло Степан Степанович		✓		
27	Марценюк Назар Олександрович		✓		
	ВСЬОГО:	22	5	5	5

Рішення :

прийнято

не прийнято

Голова комісія:
[Signature]

Черна Т.І.
Подвірна Н.С.
Макогін М.В.



УКРАЇНА

ДАВИДІВСЬКА СІЛЬСЬКА РАДА
Львівського району Львівської області
2-га сесія VIII-го демократичного скликання

РІШЕННЯ № 84 - 2/2020

21 грудня 2020 року

розглядає заяву гр. Олива М.М.

Заслухавши начальника відділу земельних ресурсів Давидівської сільської ради Собенка З.М., який зачитав заяву гр. Олива Михайла Миколайовича про надання дозволу на виготовлення проекту землеустрою щодо відведення земельної ділянки площею 0,1000 га для будівництва та обслуговування житлового будинку, господарських будівель і споруд на території Давидівської сільської ради ОТГ. Відповідно до ст. 144 Конституції України, пп. 34 п. 1 ст. 26 Закону України "Про місцеве самоврядування в Україні", ст.ст. 12, 116, 118, 122 Земельного кодексу України, врахувавши рекомендацію постійної комісії Давидівської сільської ради з питань земельних відносин, природокористування та екології сесія Давидівської сільської ради

ВИРІШИЛА:

1. Відмовити гр. Олива Михайлу Миколайовичу в наданні дозволу на виготовлення проекту землеустрою щодо відведення у власність земельної ділянки для будівництва та обслуговування житлового будинку, господарських будівель і споруд на території Давидівської сільської ради Пустомитівського району Львівської області, відповідно до п. 6 ст. 118 Земельного кодексу України (відсутність графічних матеріалів, на яких зазначено бажане місце розташування земельної ділянки).

2. Контроль за виконанням даного рішення покласти на голову постійної комісії з питань земельних відносин, природокористування та екології Кінаша М.Ю.

Секретар ради



Андрій СУХАРИНА

РЕЗУЛЬТАТИ ГОЛОСУВАННЯ
VIII-го демократичного скликання
ДАВІДІВСЬКА СІЛЬСЬКА РАДА

№ 101 МС-5/2020

Розглянуто
заяву Шершурі А.А.

№	ПІБ	За	Проти	Утримався	Відсутній
1	Керницький Володимир Михайлович				✓
2	Худень Ігор Степанович	✓			✓
3	Матія Ірина Леонідівна	✓			
4	Квасенко Ігор Іванович	✓			
5	Біда Роман Богданович	✓			
6	Борнійчук Олена Олександрівна	✓			✓
7	Брегін Андрій Іванович	✓			
8	Данилюк Олег Петрович	✓			
9	Будьба Остап Стефанович	✓			
10	Винник Ігор Олегович	✓			
11	Вульчак Андрій Васильович	✓			
12	Черна Тарас Ігорович	✓			
13	Допілка Микола Ярославович	✓			
14	Дунець Роман Ярославович	✓			
15	Камінський Мар'ян Володимирович	✓			
16	Кінаш Мирослав Юрійович	✓			
17	Клименко Олександр Олександрович	✓			
18	Кришталь Світлана Михайлівна	✓			
19	Макогін Мирослав Володимирович	✓			
20	Малиш Богдан Андрійович				✓
21	Подвірна Наталія Степанівна	✓			
22	Сухарина Андрій Теодорович	✓			
23	Верходай Володимир Любомирович	✓			
24	Удуд Петро Іванович				✓
25	Филь Ярослав Миронович	✓			
26	Читайло Степан Степанович	✓			
27	Марценюк Назар Олександрович	✓			
ВСЬОГО:		22	0	0	5

Рішення: прийнято не прийнято

Сільська комісія:
[Signature]

Черна Т.І.
Подвірна Н.С.
Макогін М.В.



УКРАЇНА
ДАВИДІВСЬКА СІЛЬСЬКА РАДА
Львівського району Львівської області
2-га сесія VIII-го демократичного скликання

Р І Ш Е Н Н Я № 85 - 2/2020

розраділи 2020 року

розгляди заяви гр. Шевчука А.А.

Вислухавши начальника відділу земельних ресурсів Давидівської сільської ради Собенка З.М., який зачитав заяву ветерана війни-учасника бойових дій гр. Андрія Анатолійовича про надання земельної ділянки під забудову житлового будинку, керуючись ст. 144 Конституції України, пп. 34 п. 1 ст. 26 Конституції України "Про місцеве самоврядування в Україні", ст.ст. 12, 116, 118, 122 Земельного кодексу України, врахувавши рекомендацію постійної комісії Давидівської сільської ради з питань земельних відносин, природокористування та охорони довкілля Давидівської сільської ради

ВИРІШИЛА:

Відмовити гр. Шевчуку Андрію Анатолійовичу в наданні земельної ділянки для спорудження житлового будинку, господарських будівель і споруд на території Давидівської сільської ради Пустомитівського району Львівської області, відповідно до п. 6 ст. 118 Земельного кодексу України (відсутність графічних матеріалів, на яких зазначено бажане місце розташування земельної ділянки).

Контроль за виконанням даного рішення покласти на голову постійної комісії з питань земельних відносин, природокористування та екології Кінаша М.Ю.

Секретар ради



Андрій СУХАРИНА

Ріш. N 86-2/2020

РЕЗУЛЬТАТИ ГОЛОСУВАННЯ
VIII-го демократичного скликання
ДАВИДІВСЬКА СІЛЬСЬКА РАДА

ЗАЯВИ Мичко А.С.

Вотляд

№	ПІБ	За	Проти	Утримався	Відсутній
1	Керницький Володимир Михайлович				✓
2	Хрунь Ігор Степанович				✓
3	Гнатів Ірина Леонідівна	✓			
4	Бабенко Ігор Іванович	✓			
5	Біда Роман Богданович	✓			
6	Бортнійчук Олена Олександрівна	✓			✓
7	Брегін Андрій Іванович	✓			
8	Данилюк Олег Петрович	✓			
9	Бульба Остап Стефанович	✓			
10	Винник Ігор Олегович	✓			
11	Вульчак Андрій Васильович	✓			
12	Черна Тарас Ігорович	✓			
13	Допілка Микола Ярославович	✓			
14	Дунець Роман Ярославович	✓			
15	Камінський Мар'ян Володимирович	✓			
16	Кінаш Мирослав Юрійович	✓			
17	Клименко Олександр Олександрович	✓			
18	Кришталь Світлана Михайлівна	✓			
19	Макогін Мирослав Володимирович	✓			
20	Малиш Богдан Андрійович				✓
21	Подвірна Наталія Степанівна	✓			
22	Сухарина Андрій Теодорович	✓			
23	Верходай Володимир Любомирович	✓			
24	Удуд Петро Іванович				✓
25	Филь Ярослав Миронович	✓			
26	Читайло Степан Степанович	✓			
	Марценюк Назар Олександрович	✓			
	ВСЬОГО:	22	0	0	5

Рішення :

прийнято

не прийнято

Голова комісії:

Черна Т.І.
 Подвірна Н.С.
 Макогін М.В.



УКРАЇНА
ДАВИДІВСЬКА СІЛЬСЬКА РАДА
Львівського району Львівської області
2-га сесія VIII-го демократичного скликання
РІШЕННЯ № 86 - 2/2020

... грудня 2020 року

... заяви гр. Миньо Д.С.


Враховуючи начальника відділу земельних ресурсів Давидівської сільської ради Собєнко З.М., який зачитав заяву гр. Миньо Данила Святославовича про отримання права власності на земельну ділянку в селі Пустомитівському, врахувавши рекомендацію постійної комісії Давидівської сільської ради з питань земельних відносин, природокористування та екології сесія

ВИРІШИЛА:

надати гр. Миньо Данилу Святославовичу в наданні дозволу на розробку проекту землеустрою щодо відведення у власність земельної ділянки в с. Пустомитівському району Львівської області, відповідно до п. 7 ст. 118 Земельного кодексу України (невідповідність місця розташування земельної ділянки "Внесенню змін до генерального плану села Пасіки-Зубрицькі та села Давидівської сільської ради Пустомитівського району Львівської області".

Контроль за виконанням даного рішення покласти на голову постійної комісії з питань земельних відносин, природокористування та екології Кінаша М.Ю.

Секретар ради



Андрій СУХАРИНА

РЕЗУЛЬТАТИ ГОЛОСУВАННЯ
 VIII-го демократичного скликання
 ДАВІДІВСЬКА СІЛЬСЬКА РАДА

10060

IP *Накази 0.0.*

ПІБ	За	Проти	Утримався	Відсутній
Косовський Володимир Михайлович				✓
Алесь Ігор Степанович	✓			✓
Мотва Ірина Леонідівна	✓			
Кобенко Ігор Іванович	✓			
Кіда Роман Богданович	✓			✓
Кортійчук Олена Олександрівна	✓			
Кучук Андрій Іванович	✓			
Давидюк Олег Петрович	✓			
Будьба Остап Стефанович	✓			
Винник Ігор Олегович	✓			
Вульчак Андрій Васильович	✓			
Черна Тарас Ігорович	✓			
Допілка Микола Ярославович	✓			
Донець Роман Ярославович	✓			
Камінський Мар'ян Володимирович	✓			
Кінаш Мирослав Юрійович	✓			
Клименко Олександр Олександрович	✓			
Кришталь Світлана Михайлівна	✓			
Макогін Мирослав Володимирович				✓
Малиш Богдан Андрійович	✓			
Подвірна Наталія Степанівна	✓			
Сухарина Андрій Теодорович	✓			
Верходай Володимир Любомирович				✓
Удуд Петро Іванович	✓			
Филь Ярослав Миронович	✓			
Читайло Степан Степанович	✓			
Марценюк Назар Олександрович	✓			
ВСЬОГО:	22	0	0	5

Рішення : прийнято не прийнято

Секретар комісії:

[Handwritten signatures]

Черна Т.І.
 Подвірна Н.С.
 Макогін М.В.



УКРАЇНА
ДАВИДІВСЬКА СІЛЬСЬКА РАДА
Львівського району Львівської області
2-га сесія VIII-го демократичного скликання
РІШЕННЯ № 87 - 2/2020

... 2020 року

... заяви гр. Наконечного О.С.

... начальника відділу земельних ресурсів Давидівської сільської ради, який зачитав заяву гр. Наконечного Олександра Сергійовича на надання земельної ділянки для будівництва і обслуговування житлового будинку, загальною площею 0,0756 га, керуючись ст. 144 Конституції України, пп. 1 ст. 26 Закону України "Про місцеве самоврядування в Україні", ст.ст. 12, 118, 122 Земельного кодексу України, врахувавши рекомендацію постійної Давидівської сільської ради з питань земельних відносин, природокористування та екології сесія Давидівської сільської ради

ВИРІШИЛА:

... надати гр. Наконечному Олександру Сергійовичу в наданні земельної ділянки для будівництва та обслуговування житлового будинку, господарських будівель і споруд в с. Горішній Пустомитівського району Львівської області зазначені земельні ділянки перебувають у власності третіх осіб).
Контроль за виконанням даного рішення покласти на голову постійної комісії з питань земельних відносин, природокористування та екології Кінаша М.Ю.

Секретар ради



Андрій СУХАРИНА

Ріш. N 89-2/2020

РЕЗУЛЬТАТИ ГОЛОСУВАННЯ
VIII-го демократичного скликання
ДАВИДІВСЬКА СІЛЬСЬКА РАДА

Заява гр. ЛОБА І.Б.

№ з/п	№ з/п сільради	ПІБ	За	Проти	Утримався	Відсутній
1		Керницький Володимир Михайлович				✓
2		Хрунь Ігор Степанович				✓
3		Гнатів Ірина Леонідівна	✓			
4		Бабенко Ігор Іванович	✓			
5		Біда Роман Богданович	✓			
6		Бортнійчук Олена Олександрівна	✓			✓
7		Брегін Андрій Іванович	✓			
8		Данилюк Олег Петрович	✓			
9		Бульба Остап Стефанович	✓			
10		Винник Ігор Олегович	✓			
11		Вульчак Андрій Васильович	✓			
12		Черна Тарас Ігорович	✓			
13		Допілка Микола Ярославович	✓			
14		Дунець Роман Ярославович	✓			
15		Камінський Мар'ян Володимирович	✓			
16		Кінаш Мирослав Юрійович	✓			
17		Клименко Олександр Олександрович	✓			
18		Кришталь Світлана Михайлівна	✓			
19		Макогін Мирослав Володимирович	✓			✓
20		Малиш Богдан Андрійович	✓			
21		Подвірна Наталія Степанівна	✓			
22		Сухарина Андрій Теодорович	✓			
23		Верходай Володимир Любомирович	✓			✓
24		Удуд Петро Іванович	✓			
25		Филь Ярослав Миронович	✓			
26		Читайло Степан Степанович	✓			
		Марценюк Назар Олександрович	✓			
		ВСЬОГО:	22	0	0	5

Рішення :

прийнято

не прийнято

Личильна комісія:

- Черна Т.І.
- Подвірна Н.С.
- Макогін М.В.



УКРАЇНА
ДАВИДІВСЬКА СІЛЬСЬКА РАДА
Львівського району Львівської області
2-га сесія VIII-го демократичного скликання

Р І Ш Е Н Н Я № 89 - 2/2020

23 грудня 2020 року

розгляд заяви гр. Лови І.Б.

Заслухавши начальника відділу земельних ресурсів Давидівської сільської ради Собенка З.М., який зачитав заяву гр. Лови Ірини Богданівни про надання дозволу на розробку документації із землеустрою щодо відведення земельної ділянки у власність га для ведення особистого селянського господарства, площею 0,3312 га, яка розташована на території Львівської області Пустомитівського району, в адміністративно-територіальних межах об'єднаної територіальної громади Давидівської сільської ради, село Пасіки-Зубрицькі, ст. 144 Конституції України, пп. 34 п. 1 ст. 26 Закону України "Про місцеве самоврядування в Україні", ст.ст. 12, 116, 118, 122 Земельного кодексу України, врахувавши рекомендацію постійної комісії Давидівської сільської ради з питань земельних відносин, природокористування та екології сесія Давидівської сільської ради

ВИРШИЛА:

Відмовити гр. Лова Ірині Богданівні в наданні дозволу на розробку проекту землеустрою щодо відведення у власність земельної ділянки для ведення особистого селянського господарства в с. Пасіки-Зубрицькі Пустомитівського району Львівської області, відповідно до п. 7 ст. 118 Земельного кодексу України (невідповідність місця розташування земельної ділянки "Внесенню змін до генерального плану села Пасіки-Зубрицькі та села Горішній Давидівської сільської ради Пустомитівського району Львівської області".

Контроль за виконанням даного рішення покласти на голову постійної комісії з питань земельних відносин, природокористування та екології Кінаша М.Ю.

Секретар ради



Андрій СУХАРИНА

РЕЗУЛЬТАТИ ГОЛОСУВАННЯ
VIII-го демократичного скликання
ДАВИДІВСЬКА СІЛЬСЬКА РАДА

Ріш. № 90-2/0225

Заява Служка П.В.

№ п/п	ПІБ	За	Проти	Утримався	Відсутній
1	Керницький Володимир Михайлович				✓
2	Хрунь Ігор Степанович				✓
3	Гнатів Ірина Леонідівна	✓			
4	Бабенко Ігор Іванович	✓			
5	Біда Роман Богданович	✓			
6	Бортнійчук Олена Олександрівна	✓			✓
7	Брегін Андрій Іванович		✓		
8	Данилюк Олег Петрович	✓			
9	Бульба Остап Стефанович	✓			
10	Винник Ігор Олегович	✓	✓		
11	Вульчак Андрій Васильович	✓			
12	Черна Тарас Ігорович	✓			
13	Допілка Микола Ярославович	✓			
14	Дунець Роман Ярославович	✓			
15	Камінський Мар'ян Володимирович	✓			
16	Кінаш Мирослав Юрійович	✓			
17	Клименко Олександр Олександрович	✓			
18	Кришталь Світлана Михайлівна	✓			
19	Макогін Мирослав Володимирович	✓			✓
20	Малиш Богдан Андрійович	✓			
21	Подвірна Наталія Степанівна	✓			
22	Сухарина Андрій Теодорович	✓			
23	Верходай Володимир Любомирович	✓			✓
24	Удуд Петро Іванович	✓			
25	Филь Ярослав Миронович	✓			
26	Читайло Степан Степанович	✓			
	Марценюк Назар Олександрович	✓			
	ВСЬОГО:	20	2	0	5

Рішення :

прийнято

не прийнято

Лічильна комісія:

- Черна Т.І.
- Подвірна Н.С.
- Макогін М.В.

(Handwritten signatures)

ріш. № 91-2/0000

РЕЗУЛЬТАТИ ГОЛОСУВАННЯ
VIII-го демократичного скликання
ДАВИДІВСЬКА СІЛЬСЬКА РАДА
 мех. доцум. пп. Олісе

докум.

№	ПІБ	За	Проти	Утримався	Відсутній
1	Керницький Володимир Михайлович				✓
2	Хрунь Ігор Степанович	✓			✓
3	Гнатів Ірина Леонідівна	✓			
4	Бабенко Ігор Іванович	✓			
5	Біда Роман Богданович	✓			
6	Бортнійчук Олена Олександрівна	✓			✓
7	Брегін Андрій Іванович	✓			
8	Данилюк Олег Петрович	✓			
9	Бульба Остап Стефанович	✓			
10	Винник Ігор Олегович	✓			
11	Вульчак Андрій Васильович	✓			
12	Черна Тарас Ігорович	✓			
13	Допілка Микола Ярославович	✓			
14	Дунець Роман Ярославович	✓			
15	Камінський Мар'ян Володимирович	✓			
16	Кінаш Мирослав Юрійович	✓			
17	Клименко Олександр Олександрович	✓			
18	Кришталь Світлана Михайлівна	✓			
19	Макогін Мирослав Володимирович	✓			✓
20	Малиш Богдан Андрійович	✓			
21	Подвірна Наталія Степанівна	✓			
22	Сухарина Андрій Теодорович	✓			
23	Верходай Володимир Любомирович	✓			✓
24	Удуд Петро Іванович	✓			
25	Филь Ярослав Миронович	✓			
26	Читайло Степан Степанович	✓			
	Марценюк Назар Олександрович	✓			
	ВСЬОГО:	22	0	0	5

Рішення :



прийнято



не прийнято

Лична комісія:

[Handwritten signatures]

Черна Т.І.

Подвірна Н.С.

Макогін М.В.



УКРАЇНА
ДАВИДІВСЬКА СІЛЬСЬКА РАДА
Львівського району Львівської області
2-га сесія VIII-го демократичного скликання

Р І Ш Е Н Н Я № 91 - 2/2020

23 грудня 2020 року
Про надання дозволу на виготовлення технічної документації із землеустрою щодо встановлення (відновлення) меж земельної ділянки в натурі (на місцевості) ПП "ОЛІСЕ" в с. Чишки

Заслухавши начальника відділу земельних ресурсів Давидівської сільської ради Іванчука З.М., який зачитав заяву директора ПП "ОЛІСЕ" Михайлів С.С. про надання дозволу на виготовлення технічної документації із землеустрою щодо встановлення (відновлення) меж земельної ділянки в натурі (на місцевості) в с. Чишки, на території Давидівської сільської ради (ОТГ) Львівської області, керуючись ст. 144 Конституції України, пп. 34 Закону України "Про місцеве самоврядування в Україні", ст.ст. 12, 122, 186 Земельного кодексу України, ст. 55 Закону України "Про землеустрій", врахувавши рекомендації постійної комісії Давидівської сільської ради з питань земельних відносин, природокористування та екології сесія Давидівської сільської ради

В И Р І Ш И Л А:

1. Надати ПП "ОЛІСЕ", в особі директора Михайлів С.С. дозвіл на виготовлення технічної документації із землеустрою щодо встановлення (відновлення) меж земельної ділянки в натурі (на місцевості), орієнтовною площею 7,0497 га для риборозведення в с. Чишки, на території Давидівської сільської ради Львівської області, що перебуває в оренді на підставі "Договору оренди земельної ділянки" від 27 вересня 2006 року.
2. ПП "ОЛІСЕ", погоджену у встановленому порядку технічну документацію щодо встановлення (відновлення) меж земельної ділянки в натурі (на місцевості) подати на розгляд та затвердження сесії Давидівської сільської ради.
3. Контроль за виконанням даного рішення покласти на голову постійної комісії з питань земельних відносин, природокористування та екології Кінаша М.Ю.

Секретар ради



Андрій СУХАРИНА

РЕЗУЛЬТАТИ ГОЛОСУВАННЯ
УПН-го демократичного скликання
ДАВІДІВСЬКА СІЛЬСЬКА РАДА

Ріш. № 90-2/2020

НАВАЩА ІГОР ІГОРОВИЧ ОБ'ЄКТОБ КОРЧУ НАТІВА

№	ПІБ	За	Проти	Утримався	Відсутній
1	Керницький Володимир Михайлович				
2	Хрунь Ігор Степанович				✓
3	Гнатів Ірина Леонідівна				✓
4	Бабенко Ігор Іванович	✓			
5	Біда Роман Богданович	✓			
6	Бортнійчук Олена Олександрівна	✓			
7	Брегін Андрій Іванович	✓			
8	Данилюк Олег Петрович	✓			✓
9	Бульба Остап Стефанович	✓			
10	Винник Ігор Олегович	✓			
11	Вульчак Андрій Васильович	✓			
12	Черна Тарас Ігорович	✓			
13	Допілка Микола Ярославович	✓			
14	Дунець Роман Ярославович	✓			
15	Камінський Мар'ян Володимирович	✓			
16	Кінаш Мирослав Юрійович	✓			
17	Клименко Олександр Олександрович	✓			
18	Кришталь Світлана Михайлівна	✓			
19	Макогін Мирослав Володимирович	✓			
20	Малиш Богдан Андрійович				✓
21	Подвірна Наталія Степанівна	✓			
22	Сухарина Андрій Теодорович	✓			
23	Верходай Володимир Любомирович	✓			
24	Удуд Петро Іванович				✓
25	Филь Ярослав Миронович	✓			
26	Читайло Степан Степанович	✓			
	Марценюк Назар Олександрович	✓			
	ВСЬОГО:	22	0	0	5

Рішення : прийнято

не прийнято

Личальна комісія:

(Signatures)

Черна Т.І.
Подвірна Н.С.
Макогін М.В.



УКРАЇНА

ДАВИДІВСЬКА СІЛЬСЬКА РАДА
Львівського району Львівської області
2-га сесія VIII-го демократичного скликання

РІШЕННЯ № 92 - 2/2020

23 грудня 2020 року

Про надання згоди на отримання
об'єктів нерухомого майна

Заслухавши інформацію начальника відділу земельних ресурсів Давидівської сільської ради Собенка З.М., який зачитав лист голови Пустомитівської районної державної адміністрації Марко А.Т., про надання згоди на прийняття земельної ділянки 4623688200:06:000:0105, яка перебуває в оренді ПП "Любава" згідно з договором оренди земельної ділянки від 20.02.2003 державної власності у комунальну власність Давидівської сільської ради ОТГ згідно з актом приймання-передачі, враховуючи рішення Пустомитівської районної ради від 14.12.2018 № 626, керуючись ст.ст. 12, 15-1, 117, 122 Земельного кодексу України, ст.ст. 18, 20, 27 Закону України "Про державну реєстрацію речових прав на нерухоме майно та їх обтяжень", ст. 26 Закону України "Про місцеве самоврядування в Україні", п. 62 Постанови Кабінету Міністрів України від 25 грудня 2015 року № 1127 "Про державну реєстрацію речових прав на нерухоме майно та їх обтяжень" сесія Давидівської сільської ради

ВИРІШИЛА:

1. Давидівська сільська рада як уповноважений орган правонабувача майна, надає згоду на передачу об'єкту нерухомого майна з державної власності в комунальну власність територіальної громади Давидівської сільської ради земельної ділянки сільськогосподарського призначення загальною площею 20,0001 га (кадастровий номер 4623688200:06:000:0105), яка розташована на території Давидівської сільської ради Пустомитівського району.
2. Відділу земельних ресурсів Давидівської сільської ради внести зміни в земельно-облікові документи та забезпечити подання відповідних документів для державної реєстрації права комунальної власності на вищезазначене нерухоме майно.
3. Контроль за виконанням даного рішення покласти на постійну комісію з питань земельних відносин, природокористування та екології Давидівської сільської ради.



Секретар ради

Андрій СУХАРИНА

РЕЗУЛЬТАТИ ГОЛОСУВАННЯ
VIII-го демократичного скликання
ДАВИДІВСЬКА СІЛЬСЬКА РАДА

Ріш. N 93-2/2020

дог. в. і процес. д. м. л. е. т. М. е. г. б. Г. Б.

№ п/п	ПІБ	За	Проти	Утримався	Відсутній
1	Керницький Володимир Михайлович				
2	Хрунь Ігор Степанович				✓
3	Гнатів Ірина Леонідівна				✓
4	Бабенко Ігор Іванович	✓			
5	Біда Роман Богданович	✓			
6	Бортнійчук Олена Олександрівна	✓			
7	Брегін Андрій Іванович				✓
8	Данилюк Олег Петрович	✓			
9	Бульба Остап Стефанович.	✓			
10	Винник Ігор Олегович	✓			
11	Вульчак Андрій Васильович	✓			
12	Черна Тарас Ігорович	✓			
13	Допілка Микола Ярославович	✓			
14	Дунець Роман Ярославович	✓			
15	Камінський Мар'ян Володимирович	✓			
16	Кінаш Мирослав Юрійович	✓			
17	Клименко Олександр Олександрович	✓			
18	Кришталь Світлана Михайлівна	✓			
19	Макогін Мирослав Володимирович	✓			✓
20	Малиш Богдан Андрійович				
21	Подвірна Наталія Степанівна	✓			
22	Сухарина Андрій Теодорович	✓			
23	Верходай Володимир Любомирович	✓			✓
24	Удуд Петро Іванович				
25	Филь Ярослав Миронович	✓			
26	Читайло Степан Степанович	✓			
	Марценюк Назар Олександрович	✓			
ВСЬОГО:		22	0	0	5

Рішення : прийнято

не прийнято

Лічильна комісія:

[Signatures]

Черна Т.І.
Подвірна Н.С.
Макогін М.В.



УКРАЇНА
ДАВИДІВСЬКА СІЛЬСЬКА РАДА
Львівського району Львівської області
2-га сесія VIII-го демократичного скликання

РІШЕННЯ № 93 - 2/2020

23 грудня 2020 року

Про надання дозволу на розробку проекту
землеустрою щодо відведення у власність
Гр. Медвідь Г.Б. земельної ділянки
БОЖЬ в с. Соснівка

Заслухавши начальника відділу земельних ресурсів Давидівської сільської ради Стефаника З.М., який зачитав заяву гр. Медвідь Ганни Богданівни про надання дозволу на розробку проекту землеустрою щодо відведення земельної ділянки для будівництва житлового будинку та господарських споруд у с. Соснівка, по вул. Стефаника, площею 0,0503 га (ділянка № 4), керуючись ст. 144 Конституції України, ст. 34 п. 1 ст. 26 Закону України "Про місцеве самоврядування в Україні", ст.ст. 12, 40, 118, 121, 122 Земельного кодексу України, врахувавши рекомендації постійної комісії з питань земельних відносин, природокористування та екології сесії Давидівської сільської ради

ВИРІШИЛА:

1. Надати гр. Медвідь Ганні Богданівні дозвіл на розробку проекту землеустрою щодо відведення у власність земельної ділянки № 4, орієнтовною площею 0,0503 га для будівництва та обслуговування житлового будинку, господарських будівель і споруд в с. Соснівка Пустомитівського району Львівської області, відповідно до "Детального плану території відведення земельної ділянки для обслуговування індивідуального житлового будинку, господарських будівель та споруд на вул. В. Стефаника в с. Соснівка Пустомитівського району Львівської області", розробленого ФОП Лаврін Володимир Степанович.
2. Гр. Медвідь Ганні Богданівні, погоджений у встановленому порядку проект землеустрою щодо відведення земельної ділянки у власність подати на розгляд та затвердження сесії Давидівської сільської ради.
3. Контроль за виконанням даного рішення покласти на голову постійної комісії з питань земельних відносин, природокористування та екології Кінаша М.Ю.

Секретар ради



Андрій СУХАРИНА

ріш. N 95-2/2020


РЕЗУЛЬТАТИ ГОЛОСУВАННЯ
VIII-го демократичного скликання
ДАВИДІВСЬКА СІЛЬСЬКА РАДА

догнати проект рішення *Гавриш О.Н.*

№	ПІБ	За	Проти	Утримався	Відсутній
1	Керницький Володимир Михайлович				✓
2	Хрунь Ігор Степанович	✓			✓
3	Гнатів Ірина Леонідівна	✓			
4	Бабенко Ігор Іванович	✓			
5	Біда Роман Богданович	✓			
6	Бортнійчук Олена Олександрівна				✓
7	Брегін Андрій Іванович	✓			
8	Данилюк Олег Петрович	✓			
9	Бульба Остап Стефанович	✓			
10	Винник Ігор Олегович	✓			
11	Вульчак Андрій Васильович	✓			
12	Черна Тарас Ігорович	✓			
13	Допілка Микола Ярославович	✓			
14	Дунець Роман Ярославович	✓			
15	Камінський Мар'ян Володимирович	✓			
16	Кінаш Мирослав Юрійович	✓			
17	Клименко Олександр Олександрович	✓			
18	Кришталь Світлана Михайлівна	✓			
19	Макогін Мирослав Володимирович				✓
20	Малиш Богдан Андрійович	✓			
21	Подвірна Наталія Степанівна	✓			
22	Сухарина Андрій Теодорович	✓			
23	Верходай Володимир Любомирович				✓
24	Удуд Петро Іванович	✓			
25	Филь Ярослав Миронович	✓			
26	Читайло Степан Степанович	✓			
	Марценюк Назар Олександрович	✓			
	ВСЬОГО:	22	0	0	5

Рішення : прийнято

не прийнято

Личильна комісія:


Черна Т.І.
 Подвірна Н.С.
 Макогін М.В.



УКРАЇНА
ДАВИДІВСЬКА СІЛЬСЬКА РАДА
Львівського району Львівської області
2-га сесія VIII-го демократичного скликання

Р І Ш Е Н Н Я № 95 - 2/2020

23 грудня 2020 року


Про надання дозволу на розробку проекту
землеустрою щодо відведення у власність
гр. Гавриш С.М. земельної ділянки
в с. Божів в с. Соснівка

Заслухавши начальника відділу земельних ресурсів Давидівської сільської ради
З.М., який зачитав заяву гр. Гавриш Стефанії Миколаївни про надання
дозволу на розробку проекту землеустрою щодо відведення земельної ділянки для
будівництва та обслуговування житлового будинку та господарських споруд у с.
Соснівка, по вул. В. Стефаника, площею 0,0563 га (ділянка № 2), керуючись ст. 144
Конституції України, пп. 34 п. 1 ст. 26 Закону України "Про місцеве самоврядування в
Україні", ст.ст. 12, 40, 116, 118, 121, 122 Земельного кодексу України, врахувавши
рекомендації постійної комісії з питань земельних відносин, природокористування та
екології сесії Давидівської сільської ради

В И Р І Ш И Л А:

1. Надати гр. Гавриш Стефанії Миколаївни дозвіл на розробку проекту землеустрою
щодо відведення у власність земельної ділянки № 2, орієнтовною площею 0,0563
га для будівництва та обслуговування житлового будинку, господарських
будівель і споруд в с. Соснівка Пустомитівського району Львівської області,
відповідно до "Детального плану території відведення земельної ділянки для
обслуговування індивідуального житлового будинку, господарських будівель та
споруд на вул. В. Стефаника в с. Соснівка Пустомитівського району Львівської
області", розробленого ФОП Лаврін Володимир Степанович.
2. Гр. Гавриш Стефанії Миколаївни, погоджений у встановленому порядку проект
землеустрою щодо відведення земельної ділянки у власність подати на розгляд та
затвердження сесії Давидівської сільської ради.
3. Контроль за виконанням даного рішення покласти на голову постійної комісії з
питань земельних відносин, природокористування та екології Кінаша М.Ю.

Секретар ради



Андрій СУХАРИНА

РЕЗУЛЬТАТИ ГОЛОСУВАННЯ
VIII-го демократичного скликання
ДАВИДІВСЬКА СІЛЬСЬКА РАДА

рішення № 36 2/2011

документ проекту рішення № 36 2/2011

№	ПІБ	За	Проти	Утримався	Відсутній
1	Керницький Володимир Михайлович				✓
2	Хрунь Ігор Степанович	✓			✓
3	Гнатів Ірина Леонідівна	✓			
4	Бабенко Ігор Іванович	✓			
5	Біда Роман Богданович	✓			
6	Бортнійчук Олена Олександрівна	✓			✓
7	Брегін Андрій Іванович	✓			
8	Данилюк Олег Петрович	✓			
9	Бульба Остап Стефанович	✓			
10	Винник Ігор Олегович	✓			
11	Вульчак Андрій Васильович	✓			
12	Черна Тарас Ігорович	✓			
13	Допілка Микола Ярославович	✓			
14	Дунець Роман Ярославович	✓			
15	Камінський Мар'ян Володимирович	✓			
16	Кінаш Мирослав Юрійович	✓			
17	Клименко Олександр Олександрович	✓			
18	Кришталь Світлана Михайлівна	✓			
19	Макогін Мирослав Володимирович	✓			✓
20	Малиш Богдан Андрійович	✓			
21	Подвірна Наталія Степанівна	✓			
22	Сухарина Андрій Теодорович	✓			
23	Верходай Володимир Любомирович	✓			✓
24	Удуд Петро Іванович	✓			
25	Филь Ярослав Миронович	✓			
26	Читайло Степан Степанович	✓			
	Марценюк Назар Олександрович	✓			
	ВСЬОГО:	22	0	0	5

Рішення : прийнято

не прийнято

Лічильна комісія:

- Черна Т.І.
- Подвірна Н.С.
- Макогін М.В.



УКРАЇНА
ДАВИДІВСЬКА СІЛЬСЬКА РАДА
Львівського району Львівської області
2-га сесія VIII-го демократичного скликання

Р І Ш Е Н Н Я № 96 - 2/2020


13 грудня 2020 року
надавання дозволу на розробку проекту
землеустрою щодо відведення у власність
Прибитківській О.Г. земельної ділянки
БОЖБ в с. Соснівка

Заслухавши начальника відділу земельних ресурсів Давидівської сільської ради
З.М., який зачитав заяву гр. Прибитківської Ориси Григорівни про надання
дозволу на розробку проекту землеустрою щодо відведення земельної ділянки для
будівництва та обслуговування житлового будинку та господарських споруд у с.
Соснівка, по вул. В. Стефаника, площею 0,0350 га (ділянка № 1), керуючись ст. 144
Конституції України, пп. 34 п. 1 ст. 26 Закону України "Про місцеве самоврядування в
Україні", ст.ст. 12, 40, 116, 118, 121, 122 Земельного кодексу України, врахувавши
рекомендації постійної комісії з питань земельних відносин, природокористування та
екології сесії Давидівської сільської ради

В И Р І Ш И Л А:

1. Надати гр. Прибитківській Орисі Григорівні дозвіл на розробку проекту землеустрою щодо відведення у власність земельної ділянки № 1, орієнтовною площею 0,0350 га для будівництва та обслуговування житлового будинку, господарських будівель і споруд в с. Соснівка Пустомитівського району Львівської області, відповідно до "Детального плану території відведення земельної ділянки для обслуговування індивідуального житлового будинку, господарських будівель та споруд на вул. В. Стефаника в с. Соснівка Пустомитівського району Львівської області", розробленого ФОП Лаврін Володимир Степанович.
2. Гр. Прибитківській Орисі Григорівні, погоджений у встановленому порядку проект землеустрою щодо відведення земельної ділянки у власність подати на розгляд та затвердження сесії Давидівської сільської ради.
3. Контроль за виконанням даного рішення покласти на голову постійної комісії з питань земельних відносин, природокористування та екології Кінаша М.Ю.

Секретар ради



Андрій СУХАРИНА

Ріш. № 97-2/2020

РЕЗУЛЬТАТИ ГОЛОСУВАННЯ
VIII-го демократичного скликання
ДАВИДІВСЬКА СІЛЬСЬКА РАДА

проєкт рішення
зміну до юрид. о.і.

№	ПІБ	За	Проти	Утримався	Відсутній
1	Керницький Володимир Михайлович				✓
2	Хрунь Ігор Степанович				✓
3	Гнатів Ірина Леонідівна	✓			
4	Бабенко Ігор Іванович	✓			
5	Біда Роман Богданович	✓			
6	Бортнійчук Олена Олександрівна	✓			✓
7	Брегін Андрій Іванович	✓			
8	Данилюк Олег Петрович	✓			
9	Бульба Остап Стефанович	✓			
10	Винник Ігор Олегович	✓			
11	Вульчак Андрій Васильович	✓			
12	Черна Тарас Ігорович	✓			
13	Допілка Микола Ярославович	✓			
14	Дунець Роман Ярославович	✓			
15	Камінський Мар'ян Володимирович	✓			
16	Кінаш Мирослав Юрійович	✓			
17	Клименко Олександр Олександрович	✓			
18	Кришталь Світлана Михайлівна	✓			
19	Макогін Мирослав Володимирович	✓			✓
20	Малиш Богдан Андрійович	✓			
21	Подвірна Наталія Степанівна	✓			
22	Сухарина Андрій Теодорович	✓			
23	Верходай Володимир Любомирович	✓			✓
24	Удуд Петро Іванович	✓			
25	Филь Ярослав Миронович	✓			
26	Читайло Степан Степанович	✓			
	Марценюк Назар Олександрович	✓			
	ВСЬОГО:	22	0	0	5

Рішення :

прийнято

не прийнято

Личильна комісія:

[Signatures]

Черна Т.І.
Подвірна Н.С.
Макогін М.В.



УКРАЇНА
ДАВИДІВСЬКА СІЛЬСЬКА РАДА
Львівського району Львівської області
2-га сесія VIII-го демократичного скликання

РІШЕННЯ № 97 - 2/2020

23 грудня 2020 року


розроблення проекту землеустрою щодо відведення у власність гр. Юрист О.І. земельної ділянки для індивідуального садівництва за межами населеного пункту Давидівської сільської ради

Заслухавши начальника відділу земельних ресурсів Давидівської сільської ради З.М., який зачитав заяву гр. Юрист Олега Ігоровича про надання на розроблення проекту землеустрою щодо відведення у власність земельної ділянки для індивідуального садівництва, орієнтовною площею 0,0696 га за межами населеного пункту Давидівської сільської ради Пустомитівського району Львівської області, на території СТ "Електрон", врахувавши пропозиції постійної комісії з питань земельних відносин, природокористування та екології, керуючись ст. 144 Конституції України, пп. 34 п. 1 ст. 26 Закону України "Про місцеве самоврядування в Україні", ст.ст. 12, 116, 118, 121, 122 Земельного кодексу України сесія Давидівської сільської ради

В І Р І Ш И Л А:

1. Не заперечувати в розробленні проекту землеустрою щодо відведення у власність земельної ділянки, орієнтовною площею 0,0696 га для індивідуального садівництва за межами населеного пункту Давидівської сільської ради Пустомитівського району Львівської області, на території СТ "Електрон" гр. Юрист Олегу Ігоровичу.
2. Контроль за виконанням даного рішення покласти на голову постійної комісії з питань земельних відносин, природокористування та екології Кінаша М.Ю.

Секретар ради



Андрій СУХАРИНА

РЕЗУЛЬТАТИ ГОЛОСУВАННЯ
VIII-го демократичного скликання
ДАВИДІВСЬКА СІЛЬСЬКА РАДА

Ріш. N 98-2/2020

Затверд. проекту землеузнав. Кодекс Л.М

№	ПІБ	За	Проти	Утримався	Відсутній
1	Керницький Володимир Михайлович				✓
2	Хруць Ігор Степанович				✓
3	Гнатів Ірина Леонідівна	✓			
4	Бабенко Ігор Іванович	✓			
5	Біда Роман Богданович	✓			
6	Бортнійчук Олена Олександрівна	✓			✓
7	Брегін Андрій Іванович	✓			
8	Данилюк Олег Петрович	✓			
9	Бульба Остап Стефанович	✓			
10	Винник Ігор Олегович	✓			
11	Вульчак Андрій Васильович	✓			
12	Черна Тарас Ігорович	✓			
13	Допілка Микола Ярославович	✓			
14	Дунець Роман Ярославович	✓			
15	Камінський Мар'ян Володимирович	✓			
16	Кінаш Мирослав Юрійович	✓			
17	Клименко Олександр Олександрович	✓			
18	Кришталь Світлана Михайлівна	✓			
19	Макогін Мирослав Володимирович	✓			✓
20	Малиш Богдан Андрійович	✓			
21	Подвірна Наталія Степанівна	✓			
22	Сухарина Андрій Теодорович	✓			
23	Верходай Володимир Любомирович	✓			✓
24	Удуд Петро Іванович	✓			
25	Филь Ярослав Миронович	✓			
26	Читайло Степан Степанович	✓			
	Марценюк Назар Олександрович	✓			
	ВСЬОГО:	22	0	0	5

Рішення: прийнято

не прийнято

Личильна комісія:

Черна Т.І.
Подвірна Н.С.
Макогін М.В.



УКРАЇНА
ДАВИДІВСЬКА СІЛЬСЬКА РАДА
Львівського району Львівської області
2-га сесія VIII-го демократичного скликання

Р І Ш Е Н Н Я № 98 - 2/2020

25 грудня 2020 року

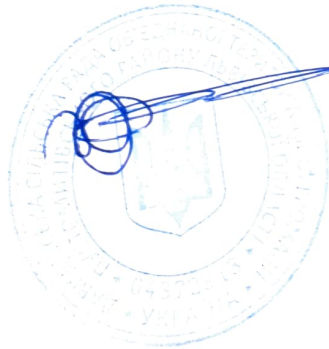
Затвердження проекту землеустрою щодо
зміни цільового призначення земельної ділянки
господарства КОЖБ гр. Конюх А.М. в с. Бережани

Заслухавши начальника відділу земельних ресурсів Давидівської сільської ради Собенка З.М., який зачитав заяву гр. Конюх Андрія Михайловича про затвердження проекту зміни цільового призначення земельної ділянки, кадастровий номер 4623688200:02:001:0334 з ведення особистого селянського господарства на будівництво житлового будинку та господарських споруд, врахувавши пропозиції постійної комісії з питань земельних відносин, природокористування та екології, керуючись ст. 144 Конституції України, пп. 34 п. 1 ст. 26 Закону України "Про місцеве самоврядування в Україні", ст.ст. 12, 20, 122, 186-1 Земельного кодексу України, ст. 20 та п. 1 ст. 4-1 Закону України "Про державну реєстрацію речових прав на нерухоме майно та їх обтяжень" сесія Давидівської сільської ради

В И Р І Ш И Л А:

1. Затвердити проект землеустрою щодо відведення земельної ділянки зі зміною цільового призначення гр. Конюх Андрія Михайловича для будівництва і обслуговування житлового будинку, господарських будівель та споруд (присадибна ділянка) за адресою: Львівська область, Пустомитівський район, с. Бережани.
2. Змінити цільове призначення земельної ділянки за кадастровим номером 4623688200:02:001:0334, площею 0,0600 га з "для ведення особистого селянського господарства" на "для будівництва і обслуговування житлового будинку, господарських будівель та споруд" в с. Бережани Пустомитівського району Львівської області.
3. Контроль за виконанням даного рішення покласти на голову постійної комісії з питань земельних відносин, природокористування та екології Кінаша М.Ю.

Секретар ради



Андрій СУХАРИНА

пр. № 99-2/2020

РЕЗУЛЬТАТИ ГОЛОСУВАННЯ VIII-го демократичного скликання ДАВИДІВСЬКА СІЛЬСЬКА РАДА

Затверджені

увагою депутата

Сиричевь О.О.

№	ПІБ	За	Проти	Утримався	Відсутній
1	Керницький Володимир Михайлович				✓
2	Хрунь Ігор Степанович	✓			✓
3	Гнатів Ірина Леонідівна	✓			
4	Бабенко Ігор Іванович	✓			
5	Біда Роман Богданович	✓			
6	Бортнійчук Олена Олександрівна	✓			✓
7	Брегін Андрій Іванович	✓			
8	Данилюк Олег Петрович	✓			
9	Бульба Остап Стефанович	✓			
10	Винник Ігор Олегович	✓			
11	Вульчак Андрій Васильович	✓			
12	Черна Тарас Ігорович	✓			
13	Допілка Микола Ярославович	✓			
14	Дунець Роман Ярославович	✓			
15	Камінський Мар'ян Володимирович	✓			
16	Кінаш Мирослав Юрійович	✓			
17	Клименко Олександр Олександрович	✓			
18	Кришталь Світлана Михайлівна	✓			✓
19	Макогін Мирослав Володимирович	✓			
20	Малиш Богдан Андрійович	✓			
21	Подвірна Наталія Степанівна	✓			
22	Сухарина Андрій Теодорович	✓			✓
23	Верходай Володимир Любомирович	✓			
24	Удуд Петро Іванович	✓			
25	Филь Ярослав Миронович	✓			
26	Читайло Степан Степанович	✓			
27	Марценюк Назар Олександрович	✓			
ВСЬОГО:		22	0	0	5

Рішення :

прийнято

не прийнято

Людська комісія:

- Черна Т.І.
- Подвірна Н.С.
- Макогін М.В.



УКРАЇНА

ДАВИДІВСЬКА СІЛЬСЬКА РАДА
Львівського району Львівської області
2-га сесія VIII-го демократичного скликання

Р І Ш Е Н Н Я № 99 - 2/2020


17 грудня 2020 року

Затвердження проекту землеустрою з метою
цільового призначення земельної ділянки
Скрипець О.О. в с. Соснівка

Заслухавши начальника відділу земельних ресурсів Давидівської сільської ради Собенка З.М., який зачитав заяву гр. Скрипець Ольги Олегівни про затвердження проекту землеустрою щодо відведення земельної ділянки, цільове призначення якої змінюється із земель для будівництва і обслуговування житлового будинку, господарських будівель і споруд у землі для розміщення та експлуатації об'єктів дорожнього сервісу, кадастровий номер 4623688200:02:002:0053 за адресою: Львівська область, Пустомитівський район, с. Соснівка та зміну цільового призначення вказаної ділянки, врахувавши пропозиції постійної комісії з питань земельних відносин, природокористування та екології, керуючись ст. 144 Конституції України, пп. 34 п. 1 ст. 26 Закону України "Про місцеве самоврядування в Україні", ст.ст. 12, 20, 122, 186-1 Земельного кодексу України, ст. 20 та п. 1 ст. 4-1 Закону України "Про державну реєстрацію речових прав на нерухоме майно та їх обтяжень" сесія Давидівської сільської ради

В И Р І Ш И Л А:

1. Затвердити проект землеустрою щодо відведення земельної ділянки гр. Скрипець Ользі Олегівні з метою зміни цільового призначення з для будівництва і обслуговування житлового будинку, господарських будівель і споруд (присадибна ділянка) (код згідно КВЦПЗ 02.01) на для розміщення та експлуатації об'єктів дорожнього сервісу (код згідно КВЦПЗ 12.11) за адресою: Львівська область, Пустомитівський район, с. Соснівка, вул. Івасюка, 2.
2. Змінити цільове призначення земельної ділянки за кадастровим номером 4623688200:02:002:0053, площею 0,2500 га з "для будівництва і обслуговування житлового будинку, господарських будівель і споруд" на "для розміщення та експлуатації об'єктів дорожнього сервісу" в с. Соснівка Пустомитівського району Львівської області.
3. Контроль за виконанням даного рішення покласти на голову постійної комісії з питань земельних відносин, природокористування та екології Кінаша М.Ю.



Секретар ради

Андрій СУХАРИНА

ріш. №100-2/2020

РЕЗУЛЬТАТИ ГОЛОСУВАННЯ
VIII-го демократичного скликання
ДАВИДІВСЬКА СІЛЬСЬКА РАДА

Затверджені. Цивільній земельній службі ГАБА М.В.

№	ПІБ	За	Проти	Утримався	Відсутній
1	Керницький Володимир Михайлович				✓
2	Хрунь Ігор Степанович				✓
3	Гнатів Ірина Леонідівна	✓			
4	Бабенко Ігор Іванович	✓			
5	Біда Роман Богданович	✓			
6	Бортнійчук Олена Олександрівна	✓			
7	Брегін Андрій Іванович				✓
8	Данилюк Олег Петрович	✓			
9	Бульба Остап Стефанович	✓			
10	Винник Ігор Олегович	✓			
11	Вульчак Андрій Васильович	✓			
12	Черна Тарас Ігорович	✓			
13	Допілка Микола Ярославович	✓			
14	Дунець Роман Ярославович	✓			
15	Камінський Мар'ян Володимирович	✓			
16	Кінаш Мирослав Юрійович	✓			
17	Клименко Олександр Олександрович	✓			
18	Кришталь Світлана Михайлівна	✓			
19	Макогін Мирослав Володимирович	✓			
20	Малиш Богдан Андрійович				✓
21	Подвірна Наталія Степанівна	✓			
22	Сухарина Андрій Теодорович	✓			
23	Верходай Володимир Любомирович	✓			
24	Удуд Петро Іванович				✓
25	Филь Ярослав Миронович	✓			
26	Читайло Степан Степанович	✓			
	Марценюк Назар Олександрович	✓			
	ВСЬОГО:	22	0	0	5

Рішення : прийнято не прийнято

Лічильна комісія:

Черна Т.І.
Подвірна Н.С.
Макогін М.В.



УКРАЇНА
ДАВИДІВСЬКА СІЛЬСЬКА РАДА
Львівського району Львівської області
2-га сесія VIII-го демократичного скликання

Р І Ш Е Н Н Я № 100 - 2/2020

17 грудня 2020 року

Затвердження проекту землеустрою щодо
цільового призначення земельної ділянки
г.р. Гоба М.В. в с. Чишки

Заслухавши начальника відділу земельних ресурсів Давидівської сільської
Соценка З.М., який зачитав заяву г.р. Гоба Мар'яна Володимировича про
проект землеустрою та зміну цільового призначення земельної
ділянки, яка перебуває у власності, площею 0,1244 га в с. Чишки під будівництво та
обслуговування житлового будинку, врахувавши пропозиції постійної комісії з
питань земельних відносин, природокористування та екології, керуючись ст. 144
Конституції України, пп. 34 п. 1 ст. 26 Закону України "Про місцеве самоврядування
в Україні", ст.ст. 12, 20, 122, 186-1 Земельного кодексу України, ст. 20 та п. 1 ст. 4-1
Закону України "Про державну реєстрацію речових прав на нерухоме майно та їх
обмеження" сесія Давидівської сільської ради

В И Р І Ш И Л А:

1. Затвердити проект землеустрою щодо відведення земельної ділянки г.р. Гобі
Мар'яну Володимировичу з метою зміни цільового призначення з для ведення
особистого селянського господарства на для будівництва і обслуговування
житлового будинку, господарських будівель і споруд (присадибна ділянка) за
адресою: Львівська область, Пустомитівський район, село Чишки.
2. Змінити цільове призначення земельної ділянки за кадастровим номером
4623688200:01:003:0308, площею 0,1244 га з "для ведення особистого
селянського господарства" на "для будівництва і обслуговування житлового
будинку, господарських будівель і споруд" в с. Чишки Пустомитівського району
Львівської області.
3. Контроль за виконанням даного рішення покласти на голову постійної комісії з
питань земельних відносин, природокористування та екології Кінаша М.Ю.

Секретар ради



Андрій СУХАРИНА

РЕЗУЛЬТАТИ ГОЛОСУВАННЯ
VIII-го демократичного скликання
ДАВИДІВСЬКА СІЛЬСЬКА РАДА

№	ПІБ	За	Проти	Утримався	Відсутній
	Керницький Володимир Михайлович	✓			✓
	Хрунь Ігор Степанович	✓			✓
	Гнатів Ірина Леонідівна	✓			
	Бабенко Ігор Іванович	✓			
	Біла Роман Богданович	✓			
	Бортнійчук Олена Олександрівна	✓			✓
	Брегін Андрій Іванович	✓			
	Данилюк Олег Петрович	✓			
	Бульба Остап Стефанович	✓			
	Винник Ігор Олегович	✓			
	Вульчак Андрій Васильович	✓			
	Черна Тарас Ігорович	✓			
	Допілка Микола Ярославович	✓			
	Дунець Роман Ярославович	✓			
	Камінський Мар'ян Володимирович	✓			
	Кінаш Мирослав Юрійович	✓			
	Клименко Олександр Олександрович	✓			
	Кришталь Світлана Михайлівна	✓			
	Макогін Мирослав Володимирович	✓			✓
	Малиш Богдан Андрійович	✓			
	Подвірна Наталія Степанівна	✓			
	Сухарина Андрій Теодорович	✓			
	Верходай Володимир Любомирович	✓			✓
	Удуд Петро Іванович	✓			
	Филь Ярослав Миронович	✓			
	Читайло Степан Степанович	✓			
	Марценюк Назар Олександрович	✓			
	ВСЬОГО:	22	0	0	5

Рішення :

прийнято

не прийнято

Личильна комісія:

Черна Т.І.

Подвірна Н.С.

Макогін М.В.

300



УКРАЇНА
ДАВИДІВСЬКА СІЛЬСЬКА РАДА
Львівського району Львівської області
2-га сесія VIII-го демократичного скликання

Р І Ш Е Н Н Я № 101 - 2/2020


14 грудня 2020 року

затвердження проекту землеустрою щодо
зміни цільового призначення земельної ділянки
г.р. ЖУК О.Р. в с. Соснівка

Заслухавши начальника відділу земельних ресурсів Давидівської сільської ради Собенка З.М., який зачитав заяву г.р. Жук Оксани Романівни про затвердження проекту землеустрою та зміну цільового призначення земельної ділянки, площею 0,2500 га, з визначеним кадастровим номером 4623688200:02:002:0005 з для ведення особистого селянського господарства на для будівництва та обслуговування житлового будинку, господарських будівель та споруд на території с. Соснівка, пропозиції постійної комісії з питань земельних відносин, природокористування та екології, керуючись ст. 144 Конституції України, пп. 34 п. 1 ст. 26 Закону України "Про місцеве самоврядування в Україні", ст.ст. 12, 20, 122, 124-1 Земельного кодексу України, ст. 20 та п. 1 ст. 4-1 Закону України "Про державну реєстрацію речових прав на нерухоме майно та їх обтяжень" сесія Давидівської сільської ради

В И Р І Ш И Л А:

1. Затвердити проект землеустрою щодо відведення земельної ділянки г.р. Жук Оксани Романівни з метою зміни цільового призначення з для ведення особистого селянського господарства на для будівництва і обслуговування житлового будинку, господарських будівель і споруд (присадибна ділянка) за адресою: Львівська область, Пустомитівський район, село Соснівка.
2. Змінити цільове призначення земельної ділянки за кадастровим номером 4623688200:02:002:0005, площею 0,2500 га з "для ведення особистого селянського господарства" на "для будівництва і обслуговування житлового будинку, господарських будівель і споруд" в с. Соснівка Пустомитівського району Львівської області.
3. Контроль за виконанням даного рішення покласти на голову постійної комісії з питань земельних відносин, природокористування та екології Кінаша М.Ю.



Секретар ради

Андрій СУХАРИНА

р.ш. N 102-2/2020

РЕЗУЛЬТАТИ ГОЛОСУВАННЯ
VIII-го демократичного скликання
ДАВИДІВСЬКА СІЛЬСЬКА РАДА

Затверджено: *проект* *Григорук* Аннаєв М.Р.

№ п/п	ПІБ	За	Проти	Утримався	Відсутній
1	Керницький Володимир Михайлович				✓
2	Хрунь Ігор Степанович				✓
3	Гнатів Ірина Леонідівна				✓
4	Бабенко Ігор Іванович	✓			
5	Біда Роман Богданович	✓			
6	Бортнійчук Олена Олександрівна	✓			
7	Брегін Андрій Іванович	✓			
8	Данилюк Олег Петрович				✓
9	Бульба Остап Стефанович	✓			
10	Винник Ігор Олегович	✓			
11	Вульчак Андрій Васильович	✓			
12	Черна Тарас Ігорович	✓			
13	Допілка Микола Ярославович	✓			
14	Дунець Роман Ярославович	✓			
15	Камінський Мар'ян Володимирович	✓			
16	Кінаш Мирослав Юрійович	✓			
17	Клименко Олександр Олександрович	✓			
18	Кришталь Світлана Михайлівна	✓			
19	Макогін Мирослав Володимирович	✓			
20	Малиш Богдан Андрійович				✓
21	Подвірна Наталія Степанівна	✓			
22	Сухарина Андрій Теодорович	✓			
23	Верходай Володимир Любомирович	✓			
24	Удуд Петро Іванович				✓
25	Филь Ярослав Миронович	✓			
26	Читайло Степан Степанович	✓			
	Марценюк Назар Олександрович	✓			
	ВСЬОГО:	22	0	0	5

Рішення :

прийнято

не прийнято

Личильна комісія:

Черна Т.І.
Подвірна Н.С.
Макогін М.В.



УКРАЇНА
ДАВИДІВСЬКА СІЛЬСЬКА РАДА
Львівського району Львівської області
2-га сесія VIII-го демократичного скликання

Р І Ш Е Н Н Я № 102 - 2/2020

11 грудня 2020 року

Затвердження проекту землеустрою щодо відведення земельної ділянки у власність громадянина М.Р. для БОЖБ в с. Чишки

Заслухавши начальника відділу земельних ресурсів Давидівської сільської ради Собенка З.М., який зачитав заяву гр. Аннаєва Мерета Рустамовича про затвердження проекту землеустрою щодо відведення земельної ділянки у власність будівництва і обслуговування житлового будинку, господарських будівель і споруд (присадибна ділянка), площею 0,1568 га, з кадастровим номером 4623688200:01:003:0803 в с. Чишки, врахувавши рекомендації постійної комісії з питань земельних відносин, природокористування та екології, керуючись ст. 144 Конституції України, пп. 34 п. 1 ст. 26 Закону України "Про місцеве самоврядування в Україні", ст.ст. 12, 40, 116, 118, 121, 122, 186-1 Земельного кодексу України, ст. 20 Закону України "Про державну реєстрацію речових прав на нерухоме майно та їх обтяжень" сесія Давидівської сільської ради

В И Р І Ш И Л А:

1. Затвердити проект землеустрою щодо відведення земельної ділянки у власність гр. Аннаєву Мерету Рустамовичу для будівництва і обслуговування житлового будинку, господарських будівель і споруд (присадибна ділянка) за адресою: Львівська область, Пустомитівський район, на території Давидівської сільської ради, село Чишки.
2. Передати у власність гр. Аннаєву Мерету Рустамовичу земельну ділянку, площею 0,1568 га, за кадастровим номером 4623688200:01:003:0803 для будівництва і обслуговування житлового будинку, господарських будівель і споруд" в с. Чишки Пустомитівського району Львівської області.
3. Реєстрацію речового права власності на земельну ділянку гр. Аннаєву Мерету Рустамовичу провести за власні кошти.
4. Контроль за виконанням даного рішення покласти на голову постійної комісії з питань земельних відносин, природокористування та екології Кінаша М.Ю.

Секретар ради

Андрій СУХАРИНА

РЕЗУЛЬТАТИ ГОЛОСУВАННЯ
VIII-го демократичного скликання
ДАВИДІВСЬКА СІЛЬСЬКА РАДА

Самберевич

проєкт земельної угоди ВРФХ К.М.

ПІБ	За	Проти	Утримався	Відсутній
Скряпницький Володимир Михайлович				✓
Чурень Ігор Степанович	✓			✓
Матвій Ірина Леонідівна	✓			
Косенко Ігор Іванович	✓			
Біла Роман Богданович	✓			✓
Бортнійчук Олена Олександрівна	✓			
Брегін Андрій Іванович	✓			
Данилюк Олег Петрович	✓			
Бульба Остап Стефанович	✓			
Винник Ігор Олегович	✓			
Вульчак Андрій Васильович	✓			
Черна Тарас Ігорович	✓			
Допілка Микола Ярославович	✓			
Дунець Роман Ярославович	✓			
Камінський Мар'ян Володимирович	✓			
Кінаш Мирослав Юрійович	✓			
Клименко Олександр Олександрович	✓			
Кришталь Світлана Михайлівна	✓			
Макогін Мирослав Володимирович				✓
Малиш Богдан Андрійович	✓			
Подвірна Наталія Степанівна	✓			
Сухарина Андрій Теодорович	✓			
Верходай Володимир Любомирович				✓
Удуд Петро Іванович	✓			
Филь Ярослав Миронович	✓			
Читайло Степан Степанович	✓			
Марценюк Назар Олександрович				

ВСЬОГО: 22, 0, 0, 5

не прийнято

Рішення: прийнято

на комісія:

Черна Т.І.
Подвірна Н.С.
Макогін М.В.



УКРАЇНА
ДАВИДІВСЬКА СІЛЬСЬКА РАДА
Львівського району Львівської області
2-га сесія VIII-го демократичного скликання
РІШЕННЯ № 103 - 2/2020

...ли 2020 року

...вирішення проекту землеустрою щодо
...земельної ділянки у власність

...Ю.М. для БОЖЬ в с. Чишки

Заслухавши начальника відділу земельних ресурсів Давидівської сільської ради З.М., який зачитав заяву гр. Вовк Юрія Михайловича про відведення проекту землеустрою щодо відведення земельної ділянки у власність (присадибна ділянка) в с. Чишки, площею 0,1552 га, кадастровий номер 4623688200:01:002:0564, врахувавши рекомендації постійної комісії з питань будівництва і обслуговування житлового будинку, господарських будівель і споруд (присадибна ділянка) в с. Чишки, площею 0,1552 га, кадастровий номер 4623688200:01:002:0564, природокористування та екології, керуючись ст. 144 Конституції України, пп. 34 п. 1 ст. 26 Закону України "Про місцеве самоврядування в Україні", ст.ст. 12, 40, 116, 118, 121, 122, 186-1 Земельного кодексу України, ст. 20 ст. 4-1 Закону України "Про державну реєстрацію речових прав на нерухоме майно та їх обтяжень" сесія Давидівської сільської ради

ВИРІШИЛА:


1. Затвердити проект землеустрою щодо відведення земельної ділянки у власність гр. Вовк Юрію Михайловичу для будівництва і обслуговування житлового будинку, господарських будівель і споруд (присадибна ділянка) за адресою: Львівська область, Пустомитівський район, на території Давидівської сільської ради, село Чишки, ділянка № 11.

2. Передати у власність гр. Вовк Юрію Михайловичу земельну ділянку, площею 0,1552 га, за кадастровим номером 4623688200:01:002:0564 для будівництва і обслуговування житлового будинку, господарських будівель і споруд в с. Чишки Пустомитівського району Львівської області.

3. Реєстрацію речового права власності на земельну ділянку гр. Вовк Юрію Михайловичу провести за власні кошти.

4. Контроль за виконанням даного рішення покласти на голову постійної комісії з питань земельних відносин, природокористування та екології Кінаша М.Ю.

Секретар ради



Андрій СУХАРИНА

ріш. N 104-2/2020

РЕЗУЛЬТАТИ ГОЛОСУВАННЯ
VIII-го демократичного скликання
ДАВИДІВСЬКА СІЛЬСЬКА РАДА

Затвердження проекту землеустрою ЮГАС О.Р.

№ з/п	ПІБ	За	Проти	Утримався	Відсутній
	Керницький Володимир Михайлович				✓
	Хрунь Ігор Степанович				✓
1	Гнатів Ірина Леонідівна	✓			
2	Бабенко Ігор Іванович	✓			
3	Біда Роман Богданович	✓			
4	Бортнійчук Олена Олександрівна	✓			
5	Брегін Андрій Іванович				✓
6	Данилюк Олег Петрович	✓			
7	Бульба Остап Стефанович	✓			
8	Винник Ігор Олегович	✓			
	Вульчак Андрій Васильович	✓			
	Черна Тарас Ігорович	✓			
12	Допілка Микола Ярославович	✓			
13	Дунець Роман Ярославович	✓			
14	Камінський Мар'ян Володимирович	✓			
	Кінаш Мирослав Юрійович	✓			
	Клименко Олександр Олександрович	✓			
	Кришталь Світлана Михайлівна	✓			
	Макогін Мирослав Володимирович	✓			
	Малиш Богдан Андрійович				✓
	Подвірна Наталія Степанівна	✓			
21	Сухарина Андрій Теодорович	✓			
22	Верходай Володимир Любомирович	✓			
23	Удуд Петро Іванович				✓
24	Филь Ярослав Миронович	✓			
25	Читайло Степан Степанович	✓			
26	Марценюк Назар Олександрович	✓			
ВСЬОГО:		22	0	0	5

Рішення: прийнято не прийнято

Лична комісія:

- Черна Т.І.
- Подвірна Н.С.
- Макогін М.В.



УКРАЇНА
ДАВИДІВСЬКА СІЛЬСЬКА РАДА
Львівського району Львівської області
2-га сесія VIII-го демократичного скликання

Р І Ш Е Н Н Я № 104 - 2/2020

від 23 грудня 2020 року

Про затвердження проекту землеустрою щодо
зміни цільового призначення земельної ділянки
для БОЖБ гр. Югас О.В. в с. Волиця

Заслухавши начальника відділу земельних ресурсів Давидівської сільської ради Собенка З.М., який зачитав заяву гр. Югас Олега Васильовича про затвердження проекту землеустрою та зміну цільового призначення земельної ділянки, яка перебуває у власності (особисте селянське господарство) під будівництво та обслуговування житлового будинку, площею 0,1335 га, за кадастровим номером 4623688200:01:005:0603 в с. Волиця, врахувавши пропозиції постійної комісії з питань земельних відносин, природокористування та екології, керуючись ст. 144 Конституції України, пп. 34 п. 1 ст. 26 Закону України "Про місцеве самоврядування в Україні", ст.ст. 12, 20, 122, 186-1 Земельного кодексу України, ст. 20 та п. 1 ст. 4-1 Закону України "Про державну реєстрацію речових прав на нерухоме майно та їх обтяжень" сесія Давидівської сільської ради

В И Р І Ш И Л А:

1. Затвердити проект землеустрою щодо відведення земельної ділянки гр. Югас Олега Васильовича, цільове призначення якої змінюється із земель для ведення особистого селянського господарства у землі для будівництва і обслуговування житлового будинку, господарських будівель і споруд (присадибна ділянка) в с. Волиця Давидівської сільської ради Пустомитівського району Львівської області.
2. Змінити цільове призначення земельної ділянки за кадастровим номером 4623688200:01:005:0603, площею 0,1335 га з "для ведення особистого селянського господарства" на "для будівництва і обслуговування житлового будинку, господарських будівель і споруд" в с. Волиця Пустомитівського району Львівської області.
3. Контроль за виконанням даного рішення покласти на голову постійної комісії з питань земельних відносин, природокористування та екології Кінаша М.Ю.

Секретар ради



Андрій СУХАРИНА

РЕЗУЛЬТАТИ ГОЛОСУВАННЯ
VIII-го демократичного скликання
ДАВИДІВСЬКА СІЛЬСЬКА РАДА

ріш. N 105-2/2020

Рішення №

Замберу прізвищу Землецафру

Романко В.В.

№ з/п	ПІБ	За	Проти	Утримався	Відсутній
1	Керницький Володимир Михайлович				✓
2	Хрунь Ігор Степанович				✓
3	Гнатів Ірина Леонідівна	✓			
4	Бабенко Ігор Іванович	✓			
5	Біда Роман Богданович	✓			
6	Бортнійчук Олена Олександрівна	✓			
7	Брегін Андрій Іванович	✓			
8	Данилюк Олег Петрович	✓			✓
9	Бульба Остап Стефанович	✓			
10	Винник Ігор Олегович	✓			
11	Вульчак Андрій Васильович	✓			
12	Черна Тарас Ігорович	✓			
13	Допілка Микола Ярославович	✓			
14	Дунець Роман Ярославович	✓			
15	Камінський Мар'ян Володимирович	✓			
16	Кінаш Мирослав Юрійович	✓			
17	Клименко Олександр Олександрович	✓			
18	Кришталь Світлана Михайлівна	✓			
19	Макогін Мирослав Володимирович	✓			
20	Малиш Богдан Андрійович	✓			✓
21	Подвірна Наталія Степанівна	✓			
22	Сухарина Андрій Теодорович	✓			
23	Верходай Володимир Любомирович	✓			
24	Удуд Петро Іванович	✓			✓
25	Филь Ярослав Миронович	✓			
26	Читайло Степан Степанович	✓			
	Марценюк Назар Олександрович	✓			
	ВСЬОГО:	22	0	0	5

Рішення :

прийнято

не прийнято

Личильна комісія:

Черна Т.І.

Подвірна Н.С.

Макогін М.В.



УКРАЇНА
ДАВИДІВСЬКА СІЛЬСЬКА РАДА
Львівського району Львівської області
2-га сесія VIII-го демократичного скликання

Р І Ш Е Н Н Я № 105 - 2/2020

11 грудня 2020 року

затвердження проекту землеустрою щодо

цільового призначення земельної ділянки

№ 4623688200:01:005:0602 гр. Романка В.В. в с. Волиця

Заслухавши начальника відділу земельних ресурсів Давидівської сільської Соборка З.М., який зачитав заяву гр. Романка Віталія Васильовича про проекту землеустрою та зміну цільового призначення земельної призначення перебуває у власності (особисте селянське господарство) під будівництво та обслуговування житлового будинку, площею 0,0720 га, за кадастровим номером 4623688200:01:005:0602 в с. Волиця, врахувавши пропозиції експертної комісії з питань земельних відносин, природокористування та екології, ст. 144 Конституції України, пп. 34 п. 1 ст. 26 Закону України "Про самоврядування в Україні", ст.ст. 12, 20, 122, 186-1 Земельного кодексу України, ст. 20 та п. 1 ст. 4-1 Закону України "Про державну реєстрацію речових прав на нерухоме майно та їх обтяжень" сесія Давидівської сільської ради

В І Р І Ш І Л А:

1. Затвердити проект землеустрою щодо відведення земельної ділянки гр. Романка Віталія Васильовича, цільове призначення якої змінюється із земель для ведення особистого селянського господарства у землі для будівництва і обслуговування житлового будинку, господарських будівель і споруд (присадибна ділянка) в с. Волиця Давидівської сільської ради Пустомитівського району Львівської області.
2. Змінити цільове призначення земельної ділянки за кадастровим номером 4623688200:01:005:0602, площею 0,0720 га з "для ведення особистого селянського господарства" на "для будівництва і обслуговування житлового будинку, господарських будівель і споруд" в с. Волиця Пустомитівського району Львівської області.
3. Контроль за виконанням даного рішення покласти на голову постійної комісії з питань земельних відносин, природокористування та екології Кінаша М.Ю.



Секретар ради

Андрій СУХАРИНА