

р/ш. N 31-2/2020

РЕЗУЛЬТАТИ ГОЛОСУВАННЯ
VIII-го демократичного скликання
ДАВИДІВСЬКА СІЛЬСЬКА РАДА

Питання №

« Про затвердження ДЗ/11/17 »

№ з/п	ІМ'Я	За	Проти	Утримався	Відсутній
Сільський голова	Керницький Володимир Михайлович				✓
1	Хрунь Ігор Степанович	✓			
2	Гнатів Ірина Леонідівна	✓			
3	Бабенко Ігор Іванович	✓			
4	Біда Роман Богданович	✓			
5	Бортнійчук Олена Олександрівна	✓			
6	Брегін Андрій Іванович				✓
7	Данилюк Олег Петрович	✓			✓
8	Бульба Остап Стефанович				✓
9	Вишник Ігор Олегович	✓			
10	Вульчак Андрій Васильович	✓			
11	Черна Тарас Ігорович	✓			
12	Допілка Микола Ярославович	✓			
13	Дунець Роман Ярославович	✓			
14	Каміньський Мар'ян Володимирович	✓			
15	Кінаш Мирослав Юрійович	✓			
16	Клименко Олександр Олександрович	✓			
17	Кришталь Світлана Михайлівна	✓			
18	Макогін Мирослав Володимирович	✓			
19	Малиш Богдан Андрійович	✓			
20	Подвірна Наталія Степанівна	✓			
21	Сухарина Андрій Теодорович	✓			
22	Верходай Володимир Любомирович	✓			
23	Удуд Петро Іванович				✓
24	Филь Ярослав Миронович	✓			
25	Читайло Степан Степанович	✓			
26	Марценюк Назар Олександрович				
	ВСЬОГО:	23	0	0	4

Рішення :

прийнято

не прийнято

Діяльна комісія:

Черна Т.І.

Подвірна Н.С.

Макогін М.В.



УКРАЇНА
ДАВИДІВСЬКА СІЛЬСЬКА РАДА
Львівського району Львівської області
II-га сесія VIII-го демократичного скликання

Р І Ш Е Н Н Я №31-2/2020

від 23 грудня 2020 року

Про затвердження Детального плану території, щодо формування та відведення земельних ділянок в районі вулиці Проектована 15 – вулиця Проектована 16 (Квартал-2) в с.Давидів

Розглянувши звернення громадянки Рідник Іванни Михайлівни від 27.10.2020 (zareєстроване в Давидівській сільській раді 27.10.2020 за №1525), керуючись ст. ст. 8, 19, п. 3 ст. 10 Закону України “Про регулювання містобудівної діяльності”, ст. 31 Закону України “Про місцеве самоврядування в Україні”, постановою Кабінету Міністрів України від 25.04.2011 № 555 “Про затвердження Порядку проведення громадських слухань щодо врахування громадських інтересів під час розроблення проектів містобудівної документації на місцевому рівні”, враховуючи рішення Давидівської сільської ради від 14.04.2016 №230 «Про надання дозволу на розроблення детального плану території», матеріали розгляду пропозицій поданих у рамках громадських слухань, щодо врахування громадських інтересів під час розроблення Детального плану території в с.Давидів Пустомитівського району Львівської області з 09.09.2020 до 13.10.2020, Давидівська сільська рада

ВИРІШИЛА:

1. Затвердити Детальний план території, щодо формування та відведення земельних ділянок в районі вулиці Проектована 15 – вулиця Проектована 16 (Квартал-2) в с.Давидів, що визначені для індивідуального житлового будівництва, у складі з розробленою планувальною структурою забудови території, планом червоних ліній вулиць, схемою функціонального зонування території з визначенням містобудівних умов та обмежень забудови земельних ділянок, пропозиціями з інженерного забезпечення та захисту території, заходами, щодо дотримання санітарно-гігієнічних, протипожежних норм, вимог з ліквідації аварійних ситуацій та реалізації детального плану території.
2. Відділу землеустрою, на підставі затвердженого детального плану території, забезпечити контроль за розробленням відповідних проектів землеустрою, щодо впорядкування території для містобудівних потреб з метою затвердження у встановленому порядку.
3. Відділу містобудування, архітектури та житлово-комунального господарства забезпечити контроль та надання вихідних даних на проектування об'єктів

містобудування, для відведення нових земельних ділянок та зміну цільового призначення відведених земельних ділянок відповідно до проектних рішень затвердженого Детального плану території в с.Давидів.

4. Контроль за виконанням рішення покласти на комісію з питань комунальної власності, житлово-комунального господарства, благоустрою, планування території, будівництва, архітектури, охорони пам'яток, історичного середовища, енергозбереження та транспорту.

Секретар ради



Андрій СУХАРИН

Рішення отримано
4.01.2021 р. Підпис Т.Д.

Рішення № 32-2 / 2020

РЕЗУЛЬТАТИ ГОЛОСУВАННЯ
VIII-го демократичного скликання
ДАВИДІВСЬКА СІЛЬСЬКА РАДА

Питання № Про розробку АПТ

№ з/п	ПІБ	За	Проти	Утримався	Відсутній
Сільський голова	Керницький Володимир Михайлович				✓
1	Хрунь Ігор Степанович	✓			
2	Гнатів Ірина Леонідівна	✓			
3	Бабенко Ігор Іванович	✓			
4	Біда Роман Богданович	✓			
5	Бортнійчук Олена Олександрівна	✓			
6	Брегін Андрій Іванович				✓
7	Данилюк Олег Петрович	✓			
8	Бульба Остап Стефанович				✓
9	Винник Ігор Олегович	✓			
10	Вульчак Андрій Васильович	✓			
11	Черна Тарас Ігорович	✓			
12	Допілка Микола Ярославович	✓			
13	Дунець Роман Ярославович	✓			
14	Камінський Мар'ян Володимирович	✓			
15	Кінаш Мирослав Юрійович	✓			
16	Клименко Олександр Олександрович	✓			
17	Кришталь Світлана Михайлівна	✓			
18	Макогін Мирослав Володимирович	✓			
19	Малиш Богдан Андрійович	✓			
20	Подвірна Наталія Степанівна	✓			
21	Сухарина Андрій Теодорович	✓			
22	Верходай Володимир Любомирович	✓			
23	Удуд Петро Іванович				✓
24	Филь Ярослав Миронович	✓			
25	Читайло Степан Степанович	✓			
26	Марценюк Назар Олександрович	✓			
ВСЬОГО:		23	0	0	4

Рішення :

прийнято

не прийнято

Лічильна комісія:

Черна Т.І.

Подвірна Н.С.

Макогін М.В.



**ДАВИДІВСЬКА СІЛЬСЬКА РАДА
ОБ'ЄДНАНОЇ ТЕРИТОРІАЛЬНОЇ ГРОМАДИ
Пустомитівського району Львівської області
2-га сесія VIII-го демократичного скликання
РІШЕННЯ №32-2/2020**

Від 23 грудня 2020 року

Про затвердження Детального плану території,
щодо зміни цільового призначення земельних
ділянок на вул.С.Бандери – автодорога (Н09)
Львів-Івано-Франківськ-Мукачево в с.Давидів

Розглянувши звернення громадянки Степанюк Лілію Володимирівни від 17.12.2020 (зарєєстроване в Давидівській сільській раді 18.12.2020 за №1797), керуючись ст. ст. 8, 19, п. 3 ст. 10 Закону України “Про регулювання містобудівної діяльності”, ст. 31 Закону України “Про місцеве самоврядування в Україні”, постановою Кабінету Міністрів України від 25.04.2011 № 555 “Про затвердження Порядку проведення громадських слухань щодо врахування громадських інтересів під час розроблення проєктів містобудівної документації на місцевому рівні”, враховуючи рішення Давидівської сільської ради ОТГ від 12.08.2020 №4930-58/2020 «Про розроблення детального плану території, щодо зміни цільового призначення земельних ділянок (кадастровий №4623682400:01:001:0246, кадастровий №4623682400:01:001:0106) на вул.С.Бандери в с.Давидів», матеріали розгляду пропозицій поданих у рамках громадських слухань, щодо врахування громадських інтересів під час розроблення Детального плану території на вул.С.Бандери в с.Давидів з 27.08.2020 до 29.09.2020, Давидівська сільська рада вирішила:

1. Затвердити Детальний план території Детального плану території, щодо зміни цільового призначення земельних ділянок (кадастровий №№4623682400:01:001:0246, кадастровий №4623682400:01:001:0106), що визначені для комерційного використання на вул.С.Бандери - автодорога (Н09) Львів-Івано-Франківськ-Мукачево в с.Давидів.

2. Відділу землеустрою, на підставі затвердженого детального плану території, забезпечити контроль за розробленням відповідних проєктів землеустрою, щодо впорядкування території для містобудівних потреб з метою їх затвердження у встановленому порядку.

3. Відділу містобудування, архітектури та житлово-комунального господарства забезпечити контроль та надання вихідних даних на проєктування об'єктів містобудування, для відведення нових земельних ділянок чи зміну цільового призначення відведених земельних ділянок відповідно до проєктних рішень затвердженого Детального плану території.

4. Контроль за виконанням рішення покласти на голову комісії з питань комунальної власності, житлово-комунального господарства, благоустрою, планування території, будівництва, архітектури, охорони пам'яток, історичного середовища, енергозбереження та транспорту.

Секретар ради



Андрій СУХАРИНА

Ріш. № 33-2/2020

РЕЗУЛЬТАТИ ГОЛОСУВАННЯ
VIII-го демократичного скликання
ДАВИДІВСЬКА СІЛЬСЬКА РАДА

Питання № про затвердження АПМ

№ з/п	ПІБ	За	Проти	Утримався	Відсутній
Сільський голова	Керницький Володимир Михайлович				✓
1	Хрунь Ігор Степанович	✓			
2	Гнатів Ірина Леонідівна	✓			
3	Бабенко Ігор Іванович	✓			
4	Біда Роман Богданович	✓			
5	Бортнійчук Олена Олександрівна	✓			
6	Брегін Андрій Іванович				✓
7	Данилюк Олег Петрович	✓			
8	Бульба Остап Стефанович				✓
9	Винник Ігор Олегович	✓			
10	Вульчак Андрій Васильович	✓			
11	Черна Тарас Ігорович	✓			
12	Допілка Микола Ярославович	✓			
13	Дунець Роман Ярославович	✓			
14	Камінський Мар'ян Володимирович	✓			
15	Кінаш Мирослав Юрійович	✓			
16	Клименко Олександр Олександрович	✓			
17	Кришталь Світлана Михайлівна	✓			
18	Макогін Мирослав Володимирович	✓			
19	Малиш Богдан Андрійович	✓			
20	Подвірна Наталія Степанівна	✓			
21	Сухарина Андрій Теодорович	✓			
22	Верходай Володимир Любомирович	✓			
23	Удуд Петро Іванович				✓
24	Филь Ярослав Миронович	✓			
25	Читайло Степан Степанович	✓			
26	Марценюк Назар Олександрович	✓			
	ВСЬОГО:	23	⊖	⊖	ⓐ

Рішення :

прийнято

не прийнято

Лічильна комісія:

Черна Т.І.

Подвірна Н.С.

Макогін М.В.



УКРАЇНА
ДАВИДІВСЬКА СІЛЬСЬКА РАДА
Львівського району Львівської області
II-га сесія VIII-го демократичного скликання

Р І Ш Е Н Н Я №33-2/2020

від 23 грудня 2020 року

Про затвердження Детального плану території, щодо формування та відведення земельної ділянки на вул.І.Франка, 74 в с.Давидів

Розглянувши звернення громадянки Муцак Катерини Михайлівни від 15.12.2020 року (zareєстроване в Давидівській сільській раді 15.12.2020 року за №1745), керуючись ст. ст. 8, 19, п. 3 ст. 10 Закону України "Про регулювання містобудівної діяльності", ст. 31 Закону України "Про місцеве самоврядування в Україні", постановою Кабінету Міністрів України від 25.04.2011 року № 555 "Про затвердження Порядку проведення громадських слухань щодо врахування громадських інтересів під час розроблення проектів містобудівної документації на місцевому рівні", враховуючи рішення Давидівської сільської ради ОТГ від 10.06.2020 року №4622-55/2020 «Про розроблення детального плану території в межах вул.І.Франка в с.Давидів гр.Муцак К.М.», матеріали розгляду пропозицій поданих у рамках громадських слухань, щодо врахування громадських інтересів під час розроблення Детального плану території в с.Давидів з 21.10.2020 до 24.11.2020 років, Давидівська сільська рада

ВИРІШИЛА:

1. Затвердити Детальний план території, щодо формування та відведення земельної ділянки, площею 0,1587 га., на вул.І.Франка, 74 в с.Давидів, що визначена для будівництва та обслуговування житлового будинку, господарських будівель і споруд.
2. Громадянці Муцак Катерини Михайлівни надати дозвіл на розроблення проекту землеустрою, щодо відведення земельної ділянки, площею 0,1587 га., на вул.І.Франка, 74 в с.Давидів, що визначена для будівництва та обслуговування житлового будинку, господарських будівель і споруд.
3. Відділу землеустрою, на підставі затвердженого детального плану території, забезпечити контроль за розробленням відповідних проектів землеустрою, щодо впорядкування території для містобудівних потреб з метою затвердження у встановленому порядку.
4. Відділу містобудування, архітектури та житлово-комунального господарства забезпечити контроль та надання вихідних даних на проектування об'єктів містобудування, для відведення нових земельних ділянок та зміну цільового призначення відведених земельних ділянок відповідно до проектних рішень затвердженого Детального плану території в с.Давидів.
5. Контроль за виконанням рішення покласти на комісію з питань комунальної власності, житлово-комунального господарства, благоустрою, планування території, будівництва, архітектури, охорони пам'яток, історичного середовища, енергозбереження та транспорту.

Секретар ради

Андрій СУХАРИНА

реш. № 34-2/2020

РЕЗУЛЬТАТИ ГОЛОСУВАННЯ
VIII-го демократичного скликання
ДАВІДІВСЬКА СІЛЬСЬКА РАДА

Питання №

про затверджен. «ДПТТ»

№ з/п	ПІБ	За	Проти	Утримався	Відсутній
Сільський голова	Керницький Володимир Михайлович				✓
1	Хрунь Ігор Степанович	✓			
2	Гнатів Ірина Леонідівна	✓			
3	Бабенко Ігор Іванович			✓	
4	Біда Роман Богданович	✓			
5	Бортнійчук Олена Олександрівна			✓	
6	Брегін Андрій Іванович				✓
7	Данилюк Олег Петрович	✓			
8	Бульба Остап Стефанович				✓
9	Винник Ігор Олегович	✓			
10	Вульчак Андрій Васильович	✓			
11	Черна Тарас Ігорович	✓			
12	Допілка Микола Ярославович	✓			
13	Дунець Роман Ярославович	✓			
14	Камінський Мар'ян Володимирович	✓			
15	Кінаш Мирослав Юрійович	✓			
16	Клименко Олександр Олександрович	✓			
17	Кришталь Світлана Михайлівна	✓			
18	Макогін Мирослав Володимирович	✓			
19	Малиш Богдан Андрійович	✓			
20	Подвірна Наталія Степанівна	✓			
21	Сухарина Андрій Теодорович	✓			
22	Верходай Володимир Любомирович	✓			
23	Удуд Петро Іванович				✓
24	Филь Ярослав Миронович	✓			
25	Читайло Степан Степанович	✓			
26	Марценюк Назар Олександрович	✓			
	ВСЬОГО:	21	0	2	4

Рішення :

прийнято

не прийнято

Лічильна комісія:

Черна Т.І.

Подвірна Н.С.

Макогін М.В.



УКРАЇНА

ДАВИДІВСЬКА СІЛЬСЬКА РАДА
Львівського району Львівської області
II-га сесія VIII-го демократичного скликання
Р І Ш Е Н Н Я №34-2/2020

від 23 грудня 2020 року
про затвердження Детального плану
території, щодо формування та відведення
земельної ділянки вулиці Проектована в
Чишки

Розглянувши звернення громадянки Луців Катерини Андріївни від 15.12.2020 року зареєстроване в Давидівській сільській раді 15.12.2020 за №1744/1), керуючись ст. ст. 8, 9, п. 3 ст. 10 Закону України "Про регулювання містобудівної діяльності", ст. 31 Закону України "Про місцеве самоврядування в Україні", постановою Кабінету Міністрів України від 25.04.2011 року № 555 "Про затвердження Порядку проведення громадських слухань щодо врахування громадських інтересів під час розроблення проектів містобудівної документації на місцевому рівні", враховуючи рішення Давидівської сільської ради ОТГ від 05.04.2019 року №3150-40/2019 «Про надання дозволу на розроблення детального плану території гр.Луців К.А. в с.Чишки», матеріали розгляду пропозицій поданих у рамках громадських слухань, щодо врахування громадських інтересів під час розроблення Детального плану території в с.Чишки з 21.10.2020 до 24.11.2020 років, Давидівська сільська рада

ВИРІШИЛА:

1. Затвердити Детальний план території, щодо формування та відведення земельної ділянки, площею 0,1279 га., на вулиці Проектована в с.Чишки, що визначена для будівництва та обслуговування індивідуального житлового будинку, господарських будівель та споруд.
2. Громадянці Луців Катерині Андріївні надати дозвіл на розроблення проекту землеустрою, щодо відведення земельної ділянки, площею 0,1279 га., на вулиці Проектована в с.Чишки, що визначена для будівництва та обслуговування індивідуального житлового будинку, господарських будівель та споруд
3. Відділу землеустрою, на підставі затвердженого детального плану території, забезпечити контроль за розробленням відповідних проектів землеустрою, щодо впорядкування території для містобудівних потреб з метою затвердження у встановленому порядку.
4. Відділу містобудування, архітектури та житлово-комунального господарства забезпечити контроль та надання вихідних даних на проектування об'єктів містобудування, для відведення нових земельних ділянок та зміну цільового призначення відведених земельних ділянок відповідно до проектних рішень затвердженого Детального плану території в с.Чишки
5. Контроль за виконанням рішення покласти на комісію з питань комунальної власності, житлово-комунального господарства, благоустрою, планування території, будівництва, архітектури, охорони пам'яток, історичного середовища, енергозбереження та транспорту.

Секретар ради

Андрій СУХАРИНА



р/ш. N 35-2/2020

РЕЗУЛЬТАТИ ГОЛОСУВАННЯ
VIII-го демократичного скликання
ДАВИДІВСЬКА СІЛЬСЬКА РАДА

Питання №

про розробл. АПТТ

№ з/п	ІМ'Я	За	Проти	Утримався	Відсутній
Сільський голова	Керницький Володимир Михайлович				✓
1	Хрунь Ігор Степанович	✓			
2	Гнатів Ірина Леонідівна	✓			
3	Бабенко Ігор Іванович	✓			
4	Біда Роман Богданович	✓			
5	Бортнійчук Олена Олександрівна	✓			
6	Брегін Андрій Іванович				✓
7	Данилюк Олег Петрович	✓			
8	Бульба Остап Стефанович	✓			
9	Винник Ігор Олегович	✓			
10	Вульчак Андрій Васильович	✓			
11	Черна Тарас Ігорович	✓			
12	Допілка Микола Ярославович	✓			
13	Дунець Роман Ярославович	✓			
14	Камінський Мар'ян Володимирович	✓			
15	Кінаш Мирослав Юрійович	✓			
16	Клименко Олександр Олександрович	✓			
17	Кришталь Світлана Михайлівна	✓			
18	Макогін Мирослав Володимирович	✓			
19	Малиш Богдан Андрійович	✓			
20	Подвірна Наталія Степанівна	✓			
21	Сухарина Андрій Теодорович	✓			
22	Верходай Володимир Любомирович	✓			
23	Удуд Петро Іванович				✓
24	Филь Ярослав Миронович	✓			
25	Читайло Степан Степанович	✓			
26	Марценюк Назар Олександрович	✓			
	ВСЬОГО:	24	0	0	3

Рішення :



прийнято



не прийнято

Лічильна комісія:

Черна Т.І.

Подвірна Н.С.

Макогін М.В.



УКРАЇНА
ДАВИДІВСЬКА СІЛЬСЬКА РАДА
Львівського району Львівської області
II-га сесія VIII-го демократичного скликання

Р І Ш Е Н Н Я №35-2/2020

Про розроблення детального плану території,
щодо зміни цільового призначення земельної
ділянки в районі вулиці Проектована в
с.Чишки

Розглянувши звернення громадянки Волчанської Наталії Ярославівни від 20.11.2020 року (zareestrowane в Давидівській сільській раді ОТГ 20.11.2020 року за №1604), керуючись ст. ст. 8, 19, п. 3 ст. 10 Закону України “Про регулювання містобудівної діяльності”, ст. 31 Закону України “Про місцеве самоврядування в Україні”, постановою Кабінету Міністрів України від 25.04.2011 року №555 “Про затвердження Порядку проведення громадських слухань щодо врахування громадських інтересів під час розроблення проектів містобудівної документації на місцевому рівні”, рішенням Давидівської сільської ради ОТГ від 10.10.2017 року №983-14/2017 «Про затвердження Положення про громадські слухання в Давидівській сільській об’єднаній територіальній громаді» Давидівська сільська рада

ВИРІШИЛА:

1. Надати дозвіл на розроблення детального плану території, щодо зміни цільового призначення земельної ділянки (кадастровий №4623688200:01:002:0566), площею 0,1200 га., в районі вулиці Проектована в с.Чишки, що визначена для будівництва та обслуговування ресторанно-відпочинкового комплексу, відповідно до державних будівельних норм, стандартів і правил, генерального плану с.Чишки та положень затвердженої містобудівної документації (схема додається).

2. Визначити:

2.1. Замовником розроблення детального плану території – Виконавчий комітет Давидівської сільської ради ОТГ, із залученням фінансових джерел організацій, зацікавлених у розробленні містобудівної документації.

2.2. Відповідальним за розроблення та фінансування детального плану території – громадянку Волчанську Наталію Ярославівну.

3. Громадянці Волчанській Наталії Ярославівні забезпечити:

3.1. Визначення ліцензованої проектної організації – розробника детального плану території з укладенням відповідного договору.

3.2. Складання, з розробником детального плану території, завдання на його розроблення.

3.3. Розроблення містобудівної документації:

3.3.1. Відповідно до вимог ДБН Б.1.1-14:2012 “Склад та зміст детального плану території”.

3.3.2. Разом з розробленням планувальної структури забудови території, плану червоних ліній вулично-дорожньої мережі; з визначенням містобудівних умов та

обмежень забудови земельних ділянок у комплексі з оточуючою забудовою суміжних територіях; з пропозиціями з інженерного забезпечення та за території; з необхідними заходами щодо дотримання природоохоронних, санітарно-гігієнічних, протипожежних нормативів та вимог з ліквідації аварійних ситуацій

3.3.3. З врахуванням інтересів власників нерухомості та діючих землекористувачів у межах визначеної території.

3.3.4. З додатком на електронному носії, виконаним ліцензованою геодезичною організацією у цифровому вигляді (формату ДіЕМЕФ) з прив'язкою до місцевих системи координат контурів проєктованих об'єктів, вулиць, проїздів та роздруків їх координат.

3.4. Сприяти в організації проведення громадських слухань містобудівної документації відповідно до вимог ст. 21 Закону України "Про регулювання містобудівної діяльності".

4. Відділу містобудування, архітектури та житлово-комунального господарства Давидівської сільської ради ОТГ:

4.1. Надати, визначеному у встановленому порядку розробнику містобудівної документації, вихідні дані на розроблення детального плану території.

4.2. Погодити детальний план території:

4.2.1. У відділі земельних ресурсів Давидівської сільської ради ОТГ;

4.2.2. У відділі містобудування та архітектури Пустомитівської райдержадміністрації.

4.3. Після розроблення детального плану для врахування громадських інтересів забезпечити у встановленому порядку проведення громадських слухань містобудівної документації, з врахуванням пп. 3, 4, 5 п. 3 ст. 21 Закону України "Про регулювання містобудівної діяльності".

4.4. Подати на затвердження детальний план території, щодо зміни цілей призначення земельної ділянки (кадастровий №4623688200:01:002:0566), площею 0,1 га., в районі вулиці Проєктована в с.Чишки, з врахуванням здійснених погоджень та результатів громадського обговорення.

5. Контроль за виконанням рішення покласти на комісію з питань комунальної власності, житлово-комунального господарства, благоустрою, планування території, будівництва, архітектури, охорони пам'яток, історичного середовища, енергозбереження та транспорту.

Секретар ради



Андрій СУХАРИНА

ОТРИМАВ. *Q. СЕРЕДА*

реш. N 36-2/2020

РЕЗУЛЬТАТИ ГОЛОСУВАННЯ
VIII-го демократичного скликання
ДАВИДІВСЬКА СІЛЬСЬКА РАДА

Питання № 11 Про затверджен. АПТТ

№ з/п	ПІБ	За	Проти	Утримався	Відсутній
Сільський голова	Керницький Володимир Михайлович				✓
1	Хрунь Ігор Степанович	✓			
2	Гнатів Ірина Леонідівна	✓			
3	Бабенко Ігор Іванович	✓			
4	Біда Роман Богданович	✓			
5	Бортнійчук Олена Олександрівна	✓			
6	Брегін Андрій Іванович				✓
7	Данилюк Олег Петрович	✓			
8	Бульба Остап Стефанович	✓			
9	Винник Ігор Олегович	✓			
10	Вульчак Андрій Васильович	✓			
11	Черна Тарас Ігорович	✓			
12	Допілка Микола Ярославович	✓			
13	Дунець Роман Ярославович	✓			
14	Камінський Мар'ян Володимирович	✓			
15	Кінаш Мирослав Юрійович	✓			
16	Клименко Олександр Олександрович	✓			
17	Кришталь Світлана Михайлівна	✓			
18	Макогін Мирослав Володимирович	✓			
19	Малиш Богдан Андрійович	✓			
20	Подвірна Наталія Степанівна	✓			
21	Сухарина Андрій Теодорович	✓			
22	Верходай Володимир Любомирович	✓			
23	Удуд Петро Іванович				✓
24	Филь Ярослав Миронович	✓			
25	Читайло Степан Степанович	✓			
26	Марценюк Назар Олександрович	✓			
	ВСЬОГО:	24	0	0	3

Рішення :

прийнято

не прийнято

Лічильна комісія:

Черна Т.І.

Подвірна Н.С.

Макогін М.В.



УКРАЇНА
ДАВИДІВСЬКА СІЛЬСЬКА РАДА
Львівського району Львівської області
II-га сесія VIII-го демократичного скликання

Р І Ш Е Н Н Я №36-2/2020

Про затвердження Детального плану території, щодо формування та відведення земельних ділянок на вул.Т.Шевченка - вулиця Проектована в с.Чишки

Розглянувши звернення громадянки Бабенко Марії Іванівни від 30.11.2020 року (зарєєстроване в Давидівській сільській раді 30.11.2020 року за №1644), керуючись ст. ст. 8, 19, п. 3 ст. 10 Закону України "Про регулювання містобудівної діяльності", ст. 31 Закону України "Про місцеве самоврядування в Україні", постановою Кабінету Міністрів України від 25.04.2011 року № 555 "Про затвердження Порядку проведення громадських слухань щодо врахування громадських інтересів під час розроблення проектів містобудівної документації на місцевому рівні", враховуючи рішення Давидівської сільської ради ОТГ від 26.07.2018 року №2131-25/2018 «Про дозвіл на розроблення внесення змін до детального плану території», матеріали розгляду пропозицій поданих у рамках громадських слухань, щодо врахування громадських інтересів під час розроблення Детального плану території в с.Чишки з 12.09.2020 року до 13.10.2020 року, Давидівська сільська рада

ВИРІШИЛА:

1. Затвердити Детальний план території, щодо формування та відведення земельних ділянок: площею 0,0842 га., площею 0,0500 га. на вул.Т.Шевченка - вулиця Проектована в с.Чишки, що визначені для будівництва та обслуговування індивідуальних житлових будинків, господарських будівель та споруд.

2. Відділу землеустрою, на підставі затвердженого детального плану території, забезпечити контроль за розробленням відповідних проектів землеустрою, щодо впорядкування території для містобудівних потреб з метою затвердження у встановленому порядку.

3. Відділу містобудування, архітектури та житлово-комунального господарства забезпечити контроль та надання вихідних даних на проектування об'єктів містобудування, для відведення нових земельних ділянок та зміну цільового призначення відведених земельних ділянок відповідно до проектних рішень затвердженого Детального плану території в с.Чишки.

4. Контроль за виконанням рішення покласти на комісію з питань комунальної власності, житлово-комунального господарства, благоустрою, планування території, будівництва, архітектури, енергозбереження та транспортної інфраструктури, охорони пам'яток, історичного середовища,

Секретар ради



Андрій СУХАРИНА

Ріш. № 37-2/2020

РЕЗУЛЬТАТИ ГОЛОСУВАННЯ
VIII-го демократичного скликання
ДАВИДІВСЬКА СІЛЬСЬКА РАДА

Питання №

" Про розробл. АПМ "

№ з/п	ПІБ	За	Проти	Утримався	Відсутній
Сільський голова	Керницький Володимир Михайлович				✓
1	Хрунь Ігор Степанович	✓			
2	Гнатів Ірина Леонідівна	✓			
3	Бабенко Ігор Іванович	✓			
4	Біда Роман Богданович	✓			
5	Бортнійчук Олена Олександрівна	✓			
6	Брегін Андрій Іванович				✓
7	Данилюк Олег Петрович	✓			
8	Бульба Остап Стефанович	✓			
9	Винник Ігор Олегович	✓			
10	Вульчак Андрій Васильович	✓			
11	Черна Тарас Ігорович	✓			
12	Допілка Микола Ярославович	✓			
13	Дунець Роман Ярославович	✓			
14	Камінський Мар'ян Володимирович	✓			
15	Кінаш Мирослав Юрійович	✓			
16	Клименко Олександр Олександрович	✓			
17	Кришталь Світлана Михайлівна	✓			
18	Макогін Мирослав Володимирович	✓			
19	Малиш Богдан Андрійович	✓			
20	Подвірна Наталія Степанівна	✓			
21	Сухарина Андрій Теодорович	✓			
22	Верходай Володимир Любомирович	✓			
23	Удуд Петро Іванович				✓
24	Филь Ярослав Миронович	✓			
25	Читайло Степан Степанович	✓			
26	Марценюк Назар Олександрович	✓			
ВСЬОГО:		23	0	0	3

Рішення :

 прийнято не прийнято

Лічильна комісія:

Черна Т.І.

Подвірна Н.С.

Макогін М.В.



УКРАЇНА
ДАВИДІВСЬКА СІЛЬСЬКА РАДА
Львівського району Львівської області
III-тя сесія VIII-го демократичного скликання

Р І Ш Е Н Н Я №37-2/2020

від 23 грудня 2020 року

Про розроблення детального плану території, щодо формування та відведення земельних ділянок визначених влаштування громадського простору, спортивного та дитячого майданчиків в районі вул.Центральна в с.Гончари

Розглянувши звернення громадянина Босого Романа Миколайовича від 16.12.2020 року (зарєєстроване в Давидівській сільській раді 16.12.2020 року за №1764), керуючись ст. ст. 8, 19, п. 3 ст. 10 Закону України “Про регулювання містобудівної діяльності”, ст. 31 Закону України “Про місцеве самоврядування в Україні”, постановою Кабінету Міністрів України від 25.04.2011 року №555 “Про затвердження Порядку проведення громадських слухань щодо врахування громадських інтересів під час розроблення проектів містобудівної документації на місцевому рівні”, рішенням Давидівської сільської ради ОТГ від 10.10.2017 року №983-14/2017 «Про затвердження Положення про громадські слухання в Давидівській сільській об’єднаній територіальній громаді» Давидівська сільська рада

ВИРІШИЛА:

1. Надати дозвіл на розроблення детального плану території, щодо формування та відведення земельних ділянок визначених для влаштування громадського простору, спортивного та дитячого майданчиків в районі вул.Центральна в с.Гончари, відповідно до державних будівельних норм, стандартів і правил, генерального плану с.Гончари та положень затвердженої містобудівної документації (схема додається).

2. Визначити:

2.1. замовником розроблення детального плану території – Виконавчий комітет Давидівської сільської ради ОТГ.

2.2. відповідальним за розроблення детального плану території – громадянина Босого Романа Миколайовича.

3. Громадянину Босому Роману Миколайовичу забезпечити:

3.1. визначення ліцензованої проектної організації – розробника детального плану території з укладенням відповідного договору.

3.2. складання, з розробником детального плану території, завдання на його розроблення.

3.3. розроблення містобудівної документації.

3.4. Сприяти в організації проведення громадських слухань містобудівної документації відповідно до вимог ст.21 Закону України “Про регулювання містобудівної діяльності”.

4. Відділу містобудування, архітектури та житлово-комунального господарства Давидівської сільської ради ОТГ:

4.1. надати, визначеному у встановленому порядку розробнику містобудівної документації, вихідні дані на розроблення детального плану для врахування громадської документації, з врахуванням пп. 3, 4, 5 п. 3 ст. 21 Закону України

4.2. після розроблення детального плану території, щодо фінансування проведення громадського обговорення та забезпечити у встановленому порядку містобудівної документації, з врахуванням пп. 3, 4, 5 п. 3 ст. 21 Закону України

4.3. забезпечити затвердження Детального плану території, щодо фінансування проведення громадського обговорення та відведення земельних ділянок визначених влаштування в с. Гончари, з врахуванням пп. 3, 4, 5 п. 3 ст. 21 Закону України

5. Контроль за виконанням рішення покласти на комісію з питань комерційного та дитячого майданчиків на вул. Центральна в с. Гончари, з врахуванням пп. 3, 4, 5 п. 3 ст. 21 Закону України

власності, житлово-комунального господарства, благоустрою, планування будівництва, архітектури, охорони пам'яток, історичного середовища та енергозбереження та транспорту.

Секретар ради



Андрій СУХАРИНА



рiш. N 38-2/2020

РЕЗУЛЬТАТИ ГОЛОСУВАННЯ
VIII-го демократичного скликання
ДАВИДІВСЬКА СІЛЬСЬКА РАДА

Питання № 11 Про коруба. А П М

№ з/п	ПІБ	За	Проти	Утримався	Відсутній
Сільський голова	Керницький Володимир Михайлович				✓
1	Хрунь Ігор Степанович	✓			
2	Гнатів Ірина Леонідівна	✓			
3	Бабенко Ігор Іванович	✓			
4	Біда Роман Богданович	✓			
5	Бортнійчук Олена Олександрівна	✓			
6	Брегін Андрій Іванович				✓
7	Данилюк Олег Петрович	✓			
8	Бульба Остап Стефанович	✓			
9	Винник Ігор Олегович	✓			
10	Вульчак Андрій Васильович	✓			
11	Черна Тарас Ігорович	✓			
12	Допілка Микола Ярославович	✓			
13	Дунець Роман Ярославович	✓			
14	Камінський Мар'ян Володимирович	✓			
15	Кінаш Мирослав Юрійович	✓			
16	Клименко Олександр Олександрович	✓			
17	Кришталь Світлана Михайлівна	✓			
18	Макогін Мирослав Володимирович	✓			
19	Малиш Богдан Андрійович	✓			
20	Подвірна Наталія Степанівна	✓			
21	Сухарина Андрій Теодорович	✓			
22	Верходай Володимир Любомирович	✓			
23	Удуд Петро Іванович				✓
24	Филь Ярослав Миронович	✓			
25	Читайло Степан Степанович	✓			
26	Марценюк Назар Олександрович	✓			
ВСЬОГО:		24	0	0	3

Рішення : прийнято

не прийнято

Лічильна комісія:

Черна Т.І.

Подвірна Н.С.

Макогін М.В.



УКРАЇНА
ДАВИДІВСЬКА СІЛЬСЬКА РАДА
Львівського району Львівської області
II-га сесія VIII-го демократичного скликання

Р І Ш Е Н Н Я №38-2/2020

від 23 грудня 2020 року

Про розроблення детального плану території, щодо формування та відведення земельної ділянки в районі вул.Садова – вулиця Проектована 13 в с.Дмитровичі

Розглянувши звернення громадянки Гайда Ірини Миколаївни від 23.11.2020 року (зарєєстроване в Давидівській сільській раді 23.11.2020 року за №1605), керуючись ст. ст. 8, 19, п. 3 ст. 10 Закону України “Про регулювання містобудівної діяльності”, ст. 31 Закону України “Про місцеве самоврядування в Україні”, постановою Кабінету Міністрів України від 25.04.2011 року №555 “Про затвердження Порядку проведення громадських слухань щодо врахування громадських інтересів під час розроблення проектів містобудівної документації на місцевому рівні”, рішенням Давидівської сільської ради ОТГ від 10.10.2017 року №983-14/2017 «Про затвердження Положення про громадські слухання в Давидівській сільській об’єднаній територіальній громаді» Давидівська сільська рада вирішила:

1. Надати дозвіл на розроблення детального плану території, щодо формування та відведення земельної ділянки, визначеної для будівництва та обслуговування індивідуального житлового будинку, господарських будівель і споруд в районі вул.Садова - вулиця Проектована 13 в с.Дмитровичі, відповідно до державних будівельних норм, стандартів і правил, генерального плану с.Дмитровичі та положень затвердженої містобудівної документації (схема додається).

2. Визначити:

2.1. Замовником розроблення детального плану території – Виконавчий комітет Давидівської сільської ради ОТГ, із залученням фінансових джерел організацій, зацікавлених у розробленні містобудівної документації.

2.2. Відповідальним за розроблення та фінансування детального плану території – громадянку Гайда Ірину Миколаївну.

3. Громадянці Гайда Ірині Миколаївні забезпечити:

3.1. Визначення ліцензованої проектної організації – розробника детального плану території з укладенням відповідного договору.

3.2. Складання, з розробником детального плану території, завдання на його розроблення.

3.3. Розроблення містобудівної документації:

3.3.1. Відповідно до вимог ДБН Б.1.1-14:2012 “Склад та зміст детального плану території”.

3.3.2. Разом з розробленням планувальної структури забудови території, плану червоних ліній вулично-дорожньої мережі; з визначенням містобудівних умов та

обмежень забудови земельних ділянок у комплексі з оточуючою забудовою на суміжних територіях; з пропозиціями з інженерного забезпечення та захисту території; з необхідними заходами щодо дотримання природоохоронних, санітарно-гігієнічних, протипожежних нормативів та вимог з ліквідації аварійних ситуацій.

3.3.3. З врахуванням інтересів власників нерухомості та дійсних землекористувачів у межах визначеної території.

3.3.4. З додатком на електронному носії, виконаним ліцензованою геодезичною організацією у цифровому вигляді (формату ДіЕМЕф) з прив'язкою до місцевої системи координат контурів проєктованих об'єктів, вулиць, проїздів та роздруківкою їх координат.

3.4. Сприяти в організації проведення громадських слухань містобудівної документації відповідно до вимог ст. 21 Закону України "Про регулювання містобудівної діяльності".

4. Відділу містобудування, архітектури та житлово-комунального господарства Давидівської сільської ради ОТГ:

4.1. Надати, визначеному у встановленому порядку розробнику містобудівної документації, вихідні дані на розроблення детального плану території.

4.2. Погодити детальний план території:

4.2.1. У відділі земельних ресурсів Давидівської сільської ради ОТГ;

4.2.2. У відділі містобудування та архітектури Пустомитівської районної державної адміністрації.

4.3. Після розроблення детального плану для врахування громадських інтересів забезпечити у встановленому порядку проведення громадських слухань містобудівної документації, з врахуванням пп. 3, 4, 5 п. 3 ст. 21 Закону України "Про регулювання містобудівної діяльності".

4.4. Подати на затвердження детальний план території, щодо формування та відведення земельної ділянки, визначеної для будівництва та обслуговування індивідуального житлового будинку, господарських будівель і споруд в районі вул.Садова - вулиця Проєктована 13 в с.Дмитровичі, з врахуванням здійснених погоджень та результатів громадського обговорення.

5. Контроль за виконанням рішення покласти на заступника сільського голови з питань житлово-комунального господарства.

Секретар ради



Андрій СУХАРИНА

Ріш. № 39-2/2020

РЕЗУЛЬТАТИ ГОЛОСУВАННЯ
VIII-го демократичного скликання
ДАВИДІВСЬКА СІЛЬСЬКА РАДА

Ініціатива №

Про затверд. ДПМ

№ з/п	ПІБ	За	Проти	Утримався	Відсутній
Сільський голова	Керницький Володимир Михайлович				✓
1	Хрунь Ігор Степанович	✓			
2	Гнатів Ірина Леонідівна	✓			
3	Бабенко Ігор Іванович	✓			
4	Біда Роман Богданович	✓			
5	Бортнійчук Олена Олександрівна	✓			
6	Брегін Андрій Іванович				✓
7	Данилюк Олег Петрович	✓			
8	Бульба Остап Стефанович	✓			
9	Винник Ігор Олегович	✓			
10	Вульчак Андрій Васильович	✓			
11	Черна Тарас Ігорович	✓			
12	Допілка Микола Ярославович	✓			
13	Дунець Роман Ярославович	✓			
14	Камінський Мар'ян Володимирович	✓			
15	Кінаш Мирослав Юрійович	✓			
16	Клименко Олександр Олександрович	✓			
17	Кришталь Світлана Михайлівна	✓			
18	Макогін Мирослав Володимирович	✓			
19	Малиш Богдан Андрійович	✓			
20	Подвірна Наталія Степанівна	✓			
21	Сухарина Андрій Теодорович	✓			
22	Верходай Володимир Любомирович	✓			
23	Удуд Петро Іванович				✓
24	Филь Ярослав Миронович	✓			
25	Читайло Степан Степанович	✓			
26	Марценюк Назар Олександрович	✓			
ВСЬОГО:		24	⊖	⊖	3

Рішення :

прийнято

не прийнято

Лічильна комісія:

Черна Т.І.

Подвірна Н.С.

Макогін М.В.



ДАВИДІВСЬКА СІЛЬСЬКА РАДА
Львівського району Львівської області
2-га сесія VIII-го демократичного скликання
РІШЕННЯ №39-2/2020

Від 23 грудня 2020 року

Про затвердження Детального плану території, щодо зміни цільового призначення земельних ділянок та об'єднання земельних ділянок на вулиці Проектованій в с.Виннички

Розглянувши звернення громадянки Бучинської Зоряни Михайлівни від 06.10.2020 зареєстроване в Давидівській сільській раді 06.10.2020 за №1439), керуючись ст. ст. 8, 19, п. 3 ст. 10 Закону України "Про регулювання містобудівної діяльності", ст. 31 Закону України "Про місцеве самоврядування в Україні", постановою Кабінету Міністрів України від 25.04.2011 № 555 "Про затвердження Порядку проведення громадських слухань щодо врахування громадських інтересів під час розроблення проектів містобудівної документації на місцевому рівні", враховуючи рішення Давидівської сільської ради ОТГ №4681-55/2020 від 10 червня 2020 року сесії Давидівської сільської ради ОТГ "Про надання дозволу на розроблення детального плану території щодо зміни цільового призначення земельних ділянок в с.Виннички гр.Бучинській З.М.", матеріали розгляду пропозицій поданих у рамках громадських слухань, щодо врахування громадських інтересів під час розроблення Детального плану території в с.Давидів Пустомитівського району Львівської області з 10 червня 2020 року до 10 липня 2020 року, Давидівська сільська рада вирішила:

1. Затвердити Детальний план території, щодо зміни цільового призначення земельних ділянок та об'єднання земельних ділянок на вулиці Проектованій в с.Виннички, що визначені для будівництва та обслуговування комерційних, адміністративно-виробничих будівель, у складі з розробленою планувальною структурою забудови території, планом червоних ліній вулиць, схемою функціонального зонування території з визначенням містобудівних умов та обмежень забудови земельних ділянок, пропозиціями з інженерного забезпечення та захисту території, заходами, щодо дотримання санітарно-гігієнічних, протипожежних норм, вимог з ліквідації аварійних ситуацій та реалізації детального плану території.

2. Відділу землеустрою, на підставі затвердженого детального плану території, забезпечити контроль за розробленням відповідних проектів землеустрою, щодо впорядкування території для містобудівних потреб з метою їх затвердження у встановленому порядку.

3. Відділу містобудування, архітектури та житлово-комунального господарства забезпечити контроль та надання вихідних даних на проектування об'єктів містобудування, для відведення нових земельних ділянок та зміну цільового призначення відведених земельних ділянок відповідно до проектних рішень затвердженого Детального плану території.

4. Контроль за виконанням рішення покласти на голову комісії з питань комунальної власності, житлово-комунального господарства, благоустрою, обслуговування території, будівництва, архітектури, охорони пам'яток, історичного нащадку, енергозбереження та транспорту.

секретар ради



Андрій СУХАРИНА

р/ш. N 40-2/2020

РЕЗУЛЬТАТИ ГОЛОСУВАННЯ
VIII-го демократичного скликання
ДАВИДІВСЬКА СІЛЬСЬКА РАДА

Рішення №

Про затвердження АПМ


№ з/п	ПІБ	За	Проти	Утримався	Відсутній
Сільський голова	Керницький Володимир Михайлович				✓
1	Хрунь Ігор Степанович	✓			
2	Гнатів Ірина Леонідівна	✓			
3	Бабенко Ігор Іванович	✓			
4	Біда Роман Богданович	✓			
5	Бортнійчук Олена Олександрівна	✓			
6	Брегін Андрій Іванович				✓
7	Данилюк Олег Петрович	✓			
8	Бульба Остап Стефанович	✓			
9	Винник Ігор Олегович	✓			
10	Вульчак Андрій Васильович	✓			
11	Черна Тарас Ігорович	✓			
12	Допілка Микола Ярославович	✓			
13	Дунець Роман Ярославович	✓			
14	Камінський Мар'ян Володимирович	✓			
15	Кінаш Мирослав Юрійович	✓			
16	Клименко Олександр Олександрович	✓			
17	Кришталь Світлана Михайлівна	✓			
18	Макогін Мирослав Володимирович	✓			
19	Малиш Богдан Андрійович	✓			
20	Подвірна Наталя Степанівна	✓			
21	Сухарина Андрій Теодорович	✓			
22	Верходай Володимир Любомирович	✓			
23	Удуд Петро Іванович				✓
24	Филь Ярослав Миронович	✓			
25	Читайло Степан Степанович	✓			
26	Марценюк Назар Олександрович	✓			
	ВСЬОГО:	24	0	0	3

Рішення :

прийнято

не прийнято

Лічильна комісія:



Черна Т.І.

Подвірна Н.С.

Макогін М.В.



УКРАЇНА
ДАВИДІВСЬКА СІЛЬСЬКА РАДА
Львівського району Львівської області
II-га сесія VIII-го демократичного скликання

Р І Ш Е Н Н Я №40-2/2020

18 грудня 2020 року

про затвердження Детального плану території, щодо формування та відведення земельної ділянки на вулиці Проектована 5 – вулиця Проектована 6 в с.Виннички

Розглянувши звернення громадянина Мартинюка Михайла Володимировича від 09.12.2020 року (zareєстроване в Давидівській сільській раді 09.12.2020 року за №1697), згідно з ч. 1 ст. 8, 19, п. 3 ст. 10 Закону України “Про регулювання містобудівної діяльності”, ст. 31 Закону України “Про місцеве самоврядування в Україні”, постановою Кабінету Міністрів України від 25.04.2011 року № 555 “Про затвердження Порядку проведення громадських слухань щодо врахування громадських інтересів під час розроблення проектів містобудівної документації на місцевому рівні”, враховуючи рішення Давидівської сільської ради ОТГ №4453-53/2020 від 10 березня 2020 року сесії Давидівської сільської ради ОТГ “Про розроблення детального плану території в межах вул.Проектована 5 – вулиця Проектована 6 в с.Виннички гр.Мартинюк М.В.”, матеріали розгляду пропозицій поданих у рамках громадських слухань, щодо врахування громадських інтересів під час розроблення Детального плану території в с.Виннички, з 18 листопада 2020 року до 18 грудня 2020 року, Давидівська сільська рада

ВИРІШИЛА:

1. Затвердити Детальний план території, щодо формування та відведення земельної ділянки на вулиці Проектована 5 – вулиця Проектована 6 в с.Виннички, що визначена для будівництва та обслуговування індивідуального житлового будинку, господарських будівель і споруд.

2. Громадянину Мартинюку Михайлу Володимировичу надати дозвіл на розроблення проекту землеустрою, щодо відведення земельної ділянки площею 0,2500 га., на вулиці Проектована 5 – вулиця Проектована 6 в с.Виннички, що визначена для будівництва та обслуговування індивідуального житлового будинку, господарських будівель і споруд

3. Відділу землеустрою, на підставі затвердженого детального плану території, забезпечити контроль за розробленням відповідних проектів землеустрою, щодо впорядкування території для містобудівних потреб з метою їх затвердження у встановленому порядку.

4. Відділу містобудування, архітектури та житлово-комунального господарства забезпечити контроль та надання вихідних даних на проектування об'єктів містобудування, для відведення нових земельних ділянок та зміну цільового призначення відведених земельних ділянок відповідно до проектних рішень затвердженого Детального плану території.

5. Контроль за виконанням рішення покласти на комісію з питань власності, житлово-комунального господарства, благоустрою, планування будівництва, архітектури, охорони пам'яток, історичного енергозбереження та транспорту.

Секретар ради



[Handwritten signature in blue ink]

Андрій СУХАРНИК



Ріш. № 41-2/2020

РЕЗУЛЬТАТИ ГОЛОСУВАННЯ
VIII-го демократичного скликання
ДАВИДІВСЬКА СІЛЬСЬКА РАДА

Питання №

Затвердити. ДПМ

№ з/п	ПІБ	За	Проти	Утримався	Відсутній
Сільський голова	Керницький Володимир Михайлович				✓
1	Хрунь Ігор Степанович				✓
2	Гнатів Ірина Леонідівна	✓			
3	Бабенко Ігор Іванович	✓			
4	Біда Роман Богданович	✓			
5	Бортнійчук Олена Олександрівна	✓			
6	Брегін Андрій Іванович				✓
7	Данилюк Олег Петрович	✓			
8	Бульба Остап Стефанович	✓			
9	Винник Ігор Олегович	✓			
10	Вульчак Андрій Васильович	✓			
11	Черна Тарас Ігорович	✓			
12	Допілка Микола Ярославович	✓			
13	Дунець Роман Ярославович	✓			
14	Камінський Мар'ян Володимирович	✓			
15	Кінаш Мирослав Юрійович	✓			
16	Клименко Олександр Олександрович	✓			
17	Кришталь Світлана Михайлівна	✓			
18	Макогін Мирослав Володимирович	✓			
19	Малиш Богдан Андрійович	✓			
20	Подвірна Наталія Степанівна	✓			
21	Сухарина Андрій Теодорович	✓			
22	Верходай Володимир Любомирович	✓			
23	Удуд Петро Іванович				✓
24	Филь Ярослав Миронович	✓			
25	Читайло Степан Степанович	✓			
26	Марценюк Назар Олександрович	✓			
	ВСЬОГО:	23	0	0	4

Рішення :

прийнято

не прийнято

Лічильна комісія:

Черна Т.І.

Подвірна Н.С.

Макогін М.В.



УКРАЇНА

ДАВИДІВСЬКА СІЛЬСЬКА РАДА

Львівського району Львівської області

II-га сесія VIII-го демократичного скликання

Р І Ш Е Н Н Я №41-2/2020

Про затвердження Детального плану території, щодо формування та відведення земельної ділянки на вулиці Проектована 12 в с.Дмитровичі

Розглянувши звернення громадянина Карапеткіна Андрія Михайловича від 14.12.2020 року (зарєєстроване в Давидівській сільській раді 14.12.2020 року за №1721), керуючись ст. ст. 8, 19, п. 3 ст. 10 Закону України "Про регулювання містобудівної діяльності", ст. 31 Закону України "Про місцеве самоврядування в Україні", постановою Кабінету Міністрів України від 25.04.2011 року № 555 "Про затвердження Порядку проведення громадських слухань щодо врахування громадських інтересів під час розроблення проектів містобудівної документації на місцевому рівні", враховуючи рішення Давидівської сільської ради ОТГ від 22.01.2019 року №2918-36/2019 «Про надання дозволу на розроблення детального плану території гр.Карапеткіну А.М. в с.Дмитровичі», матеріали розгляду пропозицій поданих у рамках громадських слухань, щодо врахування громадських інтересів під час розроблення Детального плану території в с.Дмитровичі з 21.10.2020 року до 24.11.2020 року, Давидівська сільська рада

ВИРІШИЛА:

1. Затвердити Детальний план території, щодо формування та відведення земельної ділянки, площею 0,2500 га., на вулиці Проектована 12 в с.Дмитровичі, що визначена для будівництва та обслуговування житлового будинку, господарських будівель і споруд.

2. Громадянину Карапеткіну Андрію Михайловичу надати дозвіл на розроблення проекту землеустрою, щодо відведення земельної ділянки, площею 0,2500 га., на вулиці Проектована 12 в с.Дмитровичі, що визначена для будівництва та обслуговування житлового будинку, господарських будівель і споруд

3. Відділу землеустрою, на підставі затвердженого детального плану території, забезпечити контроль за розробленням відповідних проектів землеустрою, щодо впорядкування території для містобудівних потреб з метою затвердження у встановленому порядку.

4. Відділу містобудування, архітектури та житлово-комунального господарства забезпечити контроль та надання вихідних даних на проектування об'єктів містобудування, для відведення нових земельних ділянок та зміну цільового призначення відведених земельних ділянок відповідно до проектних рішень затвердженого Детального плану території в с.Дмитровичі.

5. Контроль за виконанням рішення покласти на комісію з питань комунальної власності, житлово-комунального господарства, благоустрою, планування території, будівництва, архітектури, охорони пам'яток, історичного середовища, енергозбереження та транспорту.

Секретар ради

Андрій СУХАРИНА



р.ш. № 42-2/2020

РЕЗУЛЬТАТИ ГОЛОСУВАННЯ
VIII-го демократичного скликання
ДАВИДІВСЬКА СІЛЬСЬКА РАДА

Питання №

Затвердження АПМ

№ з/п	ПІБ	За	Проти	Утримався	Відсутній
Сільський голова	Керницький Володимир Михайлович				✓
1	Хрунь Ігор Степанович				✓
2	Гнатів Ірина Леонідівна	✓			
3	Бабенко Ігор Іванович	✓			
4	Біда Роман Богданович	✓			
5	Бортнійчук Олена Олександрівна	✓			
6	Брегін Андрій Іванович				✓
7	Данилюк Олег Петрович	✓			
8	Бульба Остап Стефанович	✓			
9	Винник Ігор Олегович	✓			
10	Вульчак Андрій Васильович	✓			
11	Черна Тарас Ігорович	✓			
12	Допілка Микола Ярославович	✓			
13	Дунець Роман Ярославович	✓			
14	Камінський Мар'ян Володимирович	✓			
15	Кінаш Мирослав Юрійович	✓			
16	Клименко Олександр Олександрович	✓			
17	Кришталь Світлана Михайлівна	✓			
18	Макогін Мирослав Володимирович	✓			
19	Малиш Богдан Андрійович	✓			
20	Подвірна Наталія Степанівна	✓			
21	Сухарина Андрій Теодорович	✓			
22	Верходай Володимир Любомирович	✓			
23	Удуд Петро Іванович				✓
24	Филь Ярослав Миронович	✓			
25	Читайло Степан Степанович	✓			
26	Марценюк Назар Олександрович	✓			
	ВСЬОГО:	23	0	0	4

Рішення :

прийнято

не прийнято

Лічильна комісія:

Черна Т.І.

Подвірна Н.С.

Макогін М.В.



УКРАЇНА

ДАВИДІВСЬКА СІЛЬСЬКА РАДА

Львівського району Львівської області

II-га сесія VIII-го демократичного скликання

Р І Ш Е Н Н Я №42-2/2020

від 23 грудня 2020 року
Про затвердження Детального плану території, щодо зміни цільового призначення земельних ділянок на вулиці Проектована в с.Виннички

Розглянувши звернення громадянина Козяра Андрія Івановича від 06.10.2020 року (зарєєстроване в Давидівській сільській раді 06.10.2020 року за №1442), керуючись ст. ст. 8, 19, п. 3 ст. 10 Закону України “Про регулювання містобудівної діяльності”, ст. 31 Закону України “Про місцеве самоврядування в Україні”, постановою Кабінету Міністрів України від 25.04.2011 року № 555 “Про затвердження Порядку проведення громадських слухань щодо врахування громадських інтересів під час розроблення проектів містобудівної документації на місцевому рівні”, враховуючи рішення Давидівської сільської ради ОТГ №4682-55/2020 від 10 червня 2020 року сесії Давидівської сільської ради ОТГ “Про надання дозволу на розроблення детального плану території щодо зміни цільового призначення земельних ділянок в с.Виннички гр.Козяр А.І.”, матеріали розгляду пропозицій поданих у рамках громадських слухань, щодо врахування громадських інтересів під час розроблення Детального плану території в с.Давидів Пустомитівського району Львівської області з 10 червня 2020 року до 10 липня 2020 року, Давидівська сільська рада

ВИРІШИЛА:

1. Затвердити Детальний план території, щодо зміни цільового призначення земельних ділянок (кадастровий №4623681200:01:001:0223, кадастровий №4623681200:01:001:0225) на вулиці Проектованій в с.Виннички, що визначені для будівництва та обслуговування індивідуальних житлових будинків, господарських будівель і споруд.
2. Відділу землеустрою, на підставі затвердженого детального плану території, забезпечити контроль за розробленням відповідних проектів землеустрою, щодо впорядкування території для містобудівних потреб з метою їх затвердження у встановленому порядку.
3. Відділу містобудування, архітектури та житлово-комунального господарства забезпечити контроль та надання вихідних даних на проектування об'єктів містобудування, для відведення нових земельних ділянок та зміну цільового призначення відведених земельних ділянок відповідно до проектних рішень затвердженого Детального плану території.
4. Контроль за виконанням рішення покласти на комісію з питань комунальної власності, житлово-комунального господарства, благоустрою, планування території,

будівництва, архітектури, охорони пам'яток, історичного
енергозбереження та транспорту.



Андрій СУХАРІВ



Григорів О. Сергій

р.ш. № 43-2/2020

РЕЗУЛЬТАТИ ГОЛОСУВАННЯ
VIII-го демократичного скликання
ДАВИДІВСЬКА СІЛЬСЬКА РАДА

Питання № розробл. А П П П

№ з/п	ПІБ	За	Проти	Утримався	Відсутній
Сільський голова	Керницький Володимир Михайлович				✓
1	Хрунь Ігор Степанович				✓
2	Гнатів Ірина Леонідівна	✓			
3	Бабенко Ігор Іванович	✓			
4	Біда Роман Богданович	✓			
5	Бортнійчук Олена Олександрівна	✓			
6	Брегін Андрій Іванович				✓
7	Данилюк Олег Петрович	✓			
8	Бульба Остап Стефанович	✓			
9	Винник Ігор Олегович	✓			
10	Вульчак Андрій Васильович	✓			
11	Черна Тарас Ігорович	✓			
12	Допілка Микола Ярославович	✓			
13	Дунець Роман Ярославович	✓			
14	Камінський Мар'ян Володимирович	✓			
15	Кінаш Мирослав Юрійович	✓			
16	Клименко Олександр Олександрович	✓			
17	Кришталь Світлана Михайлівна	✓			
18	Макогін Мирослав Володимирович	✓			
19	Малиш Богдан Андрійович	✓			
20	Подвірна Наталія Степанівна	✓			
21	Сухарина Андрій Теодорович	✓			
22	Верходай Володимир Любомирович	✓			
23	Удуд Петро Іванович				✓
24	Филь Ярослав Миронович	✓			
25	Читайло Степан Степанович	✓			
26	Марценюк Назар Олександрович	✓			
	ВСЬОГО:	23	0	0	4

Лічильна комісія:



Вішення: прийнято не прийнято

Черна Т.І.
 Подвірна Н.С.
 Макогін М.В.



УКРАЇНА
ДАВИДІВСЬКА СІЛЬСЬКА РАДА
Львівського району Львівської області
II-га сесія VIII-го демократичного скликання

Р І Ш Е Н Н Я №43-2/2020

від 23 грудня 2020 року

Про розроблення Детального плану території,
щодо зміни цільового призначення земельної
ділянки на вулиці Проектована 17 в с.Кротошин

Розглянувши звернення громадянки Кулешка Олександри Ігорівни від 15.12.2020 року (zareєстроване в Давидівській сільській раді ОТГ 15.12.2020 року за №1743), керуючись ст. ст. 8, 19, п. 3 ст. 10 Закону України “Про регулювання містобудівної діяльності”, ст. 31 Закону України “Про місцеве самоврядування в Україні”, постановою Кабінету Міністрів України від 25.04.2011 року №555 “Про затвердження Порядку проведення громадських слухань щодо врахування громадських інтересів під час розроблення проектів містобудівної документації на місцевому рівні”, рішенням Давидівської сільської ради ОТГ від 10.10.2017 року №983-14/2017 «Про затвердження Положення про громадські слухання в Давидівській сільській об’єднаній територіальній громаді» Давидівська сільська рада

ВИРІШИЛА:

1. Надати дозвіл на розроблення детального плану території, щодо зміни цільового призначення земельної ділянки кадастровий №4623683500:01:002:0150, що визначена для будівництва та обслуговування індивідуального житлового будинку, господарських будівель та споруд на вулиці Проектована 17 в с.Кротошин, відповідно до державних будівельних норм, стандартів і правил, генерального плану с.Кротошин та положень затвердженої містобудівної документації (схема додається).
2. Визначити:
 - 2.1. Замовником розроблення детального плану території – Виконавчий комітет Давидівської сільської ради ОТГ.
 - 2.2. Відповідальним за розроблення та фінансування детального плану території – громадянку Кулешка Олександрю Ігорівну.
3. Громадянці Кулешка Олександрі Ігорівні забезпечити:
 - 3.1. Визначення ліцензованої проектної організації – розробника детального плану території з укладенням відповідного договору.
 - 3.2. Складання, з розробником детального плану території, завдання на його розроблення.
 - 3.3. Розроблення містобудівної документації.
 - 3.4. Сприяти в організації проведення громадських слухань містобудівної документації відповідно до вимог ст. 21 Закону України “Про регулювання містобудівної діяльності”.

4. Відділу містобудування, архітектури та житлово-комунального господарства Давидівської сільської ради ОТГ:

4.1. Надати, визначеному у встановленому порядку розробнику містобудівної документації, вихідні дані на розроблення детального плану території:

4.2. Погодити детальний план території:

4.2.1. У відділі земельних ресурсів Давидівської сільської ради ОТГ;

4.2.2. У відділі містобудування та архітектури Пустомитівської державної адміністрації.

4.3. Після розроблення детального плану для врахування громадської безпеки забезпечити у встановленому порядку проведення громадських містобудівної документації, з врахуванням пп. 3, 4, 5 п. 3 ст. 21 Закону України про регулювання містобудівної діяльності”.

4.4. Подати на затвердження детальний план території, щодо зміни призначення земельної ділянки кадастровий №4623683500:01:002:0150, що для будівництва та обслуговування індивідуального житлового будинку, пошти будівель та споруд на вулиці Прогнозована 17 в с.Кротошин, з врахуванням з погоджень та результатів громадського обговорення.

5. Контроль за виконанням рішення покласти на комісію з питань корисності, житлово-комунального господарства, благоустрою, планування будівництва, архітектури, охорони пам'яток, історичного середовища енергозбереження та транспорту.

Секретар ради



Андрій СУХА

Вісник СТГ см 8 ВТНРМЖ

ріш. № 44-2/2020

РЕЗУЛЬТАТИ ГОЛОСУВАННЯ
VIII-го демократичного скликання
ДАВИДІВСЬКА СІЛЬСЬКА РАДА

Питання №

розробл. А П П

№ з/п	ПІБ	За	Проти	Утримався	Відсутній
Сільський голова	Керницький Володимир Михайлович				✓
1	Хрунь Ігор Степанович				✓
2	Гнатів Ірина Леонідівна	✓			
3	Бабенко Ігор Іванович	✓			
4	Біда Роман Богданович	✓			
5	Бортнійчук Олена Олександрівна	✓			
6	Брегін Андрій Іванович				✓
7	Данилюк Олег Петрович	✓			
8	Бульба Остап Стефанович	✓			
9	Винник Ігор Олегович	✓			
10	Вульчак Андрій Васильович	✓			
11	Черна Тарас Ігорович	✓			
12	Допілка Микола Ярославович	✓			
13	Дунець Роман Ярославович	✓			
14	Камінський Мар'ян Володимирович	✓			
15	Кінаш Мирослав Юрійович	✓			
16	Клименко Олександр Олександрович	✓			
17	Кришталь Світлана Михайлівна	✓			
18	Макогін Мирослав Володимирович	✓			
19	Малиш Богдан Андрійович	✓			
20	Подвірна Наталія Степанівна	✓			
21	Сухарина Андрій Теодорович	✓			
22	Верходай Володимир Любомирович	✓			
23	Удуд Петро Іванович				✓
24	Филь Ярослав Миронович	✓			
25	Читайло Степан Степанович	✓			
26	Марценюк Назар Олександрович	✓			
	ВСЬОГО:	23	0	0	4

Рішення :

прийнято

не прийнято

Лічильна комісія:

Черна Т.І.

Подвірна Н.С.

Макогін М.В.



УКРАЇНА
ДАВИДІВСЬКА СІЛЬСЬКА РАДА
Львівського району Львівської області
II-га сесія VIII-го демократичного скликання

Р І Ш Е Н Н Я №44-2/2020

від 23 грудня 2020 року

Про розроблення детального плану території, щодо формування земельних ділянок та зміни цільового призначення земельних ділянок в районі вулиці Проектована 1 – вулиці Проектована 2 (Квартал-2) в с.Кротошин

Розглянувши звернення громадянина Васюти Володимира Романовича від 10.12.2020 року (zareestrowane в Давидівській сільській раді ОТГ 10.12.2020 за №1702), керуючись ст. ст. 8, 19, п. 3 ст. 10 Закону України “Про регулювання містобудівної діяльності”, ст. 31 Закону України “Про місцеве самоврядування в Україні”, постановою Кабінету Міністрів України від 25.04.2011 року №555 “Про затвердження Порядку проведення громадських слухань щодо врахування громадських інтересів під час розроблення проектів містобудівної документації на місцевому рівні”, рішенням Давидівської сільської ради ОТГ від 10.10.2017 року №983-14/2017 «Про затвердження Положення про громадські слухання в Давидівській сільській об’єднаній територіальній громаді» Давидівська сільська рада вирішила:

1. Надати дозвіл на розроблення детального плану території, щодо формування земельних ділянок та зміни цільового призначення земельних ділянок, що визначені для індивідуального житлового будівництва, в районі вулиці Проектована 1 – вулиці Проектована 2 (Квартал-2) в с.Кротошин, відповідно до державних будівельних норм, стандартів і правил, генерального плану с.Кротошин та положень затвердженої містобудівної документації (схема додається).

2. Визначити:

2.1. Замовником розроблення детального плану території – Виконавчий комітет Давидівської сільської ради ОТГ, із залученням фінансових джерел організацій, зацікавлених у розробленні містобудівної документації.

2.2. Відповідальним за розроблення та фінансування детального плану території – громадянина Васюту Володимира Романовича.

3. Громадянину Васюти Володимиру Романовичу забезпечити:

3.1. Визначення ліцензованої проектної організації – розробника детального плану території з укладенням відповідного договору.

3.2. Складання, з розробником детального плану території, завдання на його розроблення.

3.3. Розроблення містобудівної документації:

100

3.3.1. Відповідно до вимог ДБН Б.1.1-14:2012 “Склад та зміст детального плану території”.

3.3.2. Разом з розробленням планувальної структури забудови території, плану вуличних ліній вулично-дорожньої мережі; з визначенням містобудівних умов та межень забудови земельних ділянок у комплексі з оточуючою забудовою на сусідніх територіях; з пропозиціями з інженерного забезпечення та захисту територій; з необхідними заходами щодо дотримання природоохоронних, санітарно-гігієнічних, протипожежних нормативів та вимог з ліквідації аварійних ситуацій.

3.3.3. З врахуванням інтересів власників нерухомості та дійсних землекористувачів у межах визначеної території.

3.3.4. З додатком на електронному носії, виконаним ліцензованою геодезичною організацією у цифровому вигляді (формату ДіЕмЕф) з прив'язкою до місцевої системи координат контурів проєктованих об'єктів, вулиць, проїздів та роздруківкою їх координат.

3.4. Сприяти в організації проведення громадських слухань містобудівної документації відповідно до вимог ст. 21 Закону України “Про регулювання містобудівної діяльності”.

4. Відділу містобудування, архітектури та житлово-комунального господарства Давидівської сільської ради ОТГ:

4.1. Надати, визначеному у встановленому порядку розробнику містобудівної документації, вихідні дані на розроблення детального плану території.

4.2. Погодити детальний план території:

4.2.1. У відділі земельних ресурсів Давидівської сільської ради ОТГ;

4.2.2. У відділі містобудування та архітектури Пустомитівської районної державної адміністрації.

4.3. Після розроблення детального плану для врахування громадських інтересів забезпечити у встановленому порядку проведення громадських слухань містобудівної документації, з врахуванням пп. 3, 4, 5 п. 3 ст. 21 Закону України “Про регулювання містобудівної діяльності”.

4.4. Подати на затвердження детальний план території, щодо формування земельних ділянок та зміни цільового призначення земельних ділянок, що визначені для індивідуального житлового будівництва, в районі вулиці Проєктована 1 – вулиці Проєктована 2 (Квартал-2) в с.Кротошин, з врахуванням здійснених погоджень та результатів громадського обговорення.

5. Контроль за виконанням рішення покласти на голову комісії з питань комунальної власності, житлово-комунального господарства, благоустрою, планування території, будівництва, архітектури, охорони пам'яток, історичного середовища, енергозбереження та транспорту.

Секретар ради



Андрій СУХАРИНА

Ріш. N 45-2/2020

РЕЗУЛЬТАТИ ГОЛОСУВАННЯ
VIII-го демократичного скликання
ДАВИДІВСЬКА СІЛЬСЬКА РАДА

Зам. керуєч Д П П П

Листівця №
 № у/п
 Сільський
 голова

№ у/п	ІМ'Я	За	Проти	Утримався	Відсутній
1	Керницький Володимир Михайлович				
2	Хрунь Ігор Степанович				✓
3	Гнатів Ірина Леонідівна	✓			✓
4	Бабенко Ігор Іванович	✓			
5	Біда Роман Богданович	✓			
6	Бортнійчук Олена Олександрівна	✓			
7	Брегін Андрій Іванович				
8	Данилюк Олег Петрович	✓			✓
9	Бульба Остап Стефанович	✓			
10	Винник Ігор Олегович	✓			
11	Вульчак Андрій Васильович	✓			
12	Черна Тарас Ігорович	✓			
13	Допілка Микола Ярославович	✓			
14	Дунець Роман Ярославович	✓			
15	Камінський Мар'ян Володимирович	✓			
16	Кінаш Мирослав Юрійович	✓			
17	Клименко Олександр Олександрович	✓			
18	Кришталь Світлана Михайлівна	✓			
19	Макогін Мирослав Володимирович	✓			
20	Малиш Богдан Андрійович	✓			
21	Подвірна Наталія Степанівна	✓			
22	Сухарина Андрій Теодорович	✓			
23	Верходай Володимир Любомирович	✓			
24	Удуд Петро Іванович				✓
25	Филь Ярослав Миронович	✓			
26	Читайло Степан Степанович	✓			
	Марценюк Назар Олександрович			✓	
	ВСЬОГО:	22	⊖	1	4

Рішення : прийнято не прийнято

Лічильна комісія:

Черна Т.І.
 Подвірна Н.С.
 Макогін М.В.



УКРАЇНА
ДАВИДІВСЬКА СІЛЬСЬКА РАДА
Львівського району Львівської області
II-га сесія VIII-го демократичного скликання

Р І Ш Е Н Н Я №45-2/2020

23 грудня 2020 року
про затвердження Детального плану території,
щодо зміни цільового призначення земельної
ділянки на вул. Сонячна в с. Кротошин

Розглянувши звернення громадянина Пошивака Юрія Ярославовича від 30.11.2020 року (зарєєстроване в Давидівській сільській раді ОТГ 30.11.2020 року за №1643), керуючись ст. ст. 8, 19, п. 3 ст. 10 Закону України "Про регулювання містобудівної діяльності", ст. 31 Закону України "Про місцеве самоврядування в Україні", постановою Кабінету Міністрів України від 25.04.2011 року № 555 "Про затвердження Порядку проведення громадських слухань щодо врахування громадських інтересів під час розроблення проектів містобудівної документації на місцевому рівні", постановою Давидівської сільської ради ОТГ від 15.04.2020 року №4688-555/2020 «Про надання дозволу на розроблення детального плану території щодо зміни цільового призначення земельної ділянки в с. Кротошин гр. Пошивак Ю.Я.», матеріали розгляду пропозицій поданих у рамках громадських слухань, щодо врахування громадських інтересів під час розроблення Детального плану території в с. Кротошин з 11.11.2020 року до 15.12.2020 року, Давидівська сільська рада

ВИРШИЛА:

1. Затвердити Детальний план території, щодо зміни цільового призначення земельної ділянки (кадастровий №4623683500:01:002:0207), площею 0,0886 га., на вул. Сонячна в с. Кротошин, що визначена для будівництва та обслуговування індивідуального житлового будинку, господарських будівель і споруд, у складі з розробленою планувальною структурою забудови території, планом червоних ліній вулиць, схемою функціонального зонування території з визначенням містобудівних умов та обмежень забудови земельних ділянок, пропозиціями з інженерного забезпечення та захисту території, заходами, щодо дотримання санітарно-гігієнічних, протипожежних нормативів, вимог з ліквідації аварійних ситуацій та реалізації детального плану території.
2. Відділу землеустрою, на підставі затвердженого детального плану території, забезпечити контроль за розробленням відповідних проектів землеустрою, щодо впорядкування території для містобудівних потреб з метою затвердження у встановленому порядку.
3. Відділу містобудування, архітектури та житлово-комунального господарства забезпечити контроль та надання вихідних даних на проектування об'єктів містобудування, для відведення нових земельних ділянок та зміну цільового

призначення відведених земельних ділянок відповідно до проекту
затвердженого Детального плану території в с.Кротошин.

4. Контроль за виконанням рішення покласти на комісію з питань
власності, житлово-комунального господарства, благоустрою, планування
будівництва, архітектури, охорони пам'яток, історичного
енергозбереження та транспорту.



Секретар ради

Андрій СУХАРІН

Handwritten notes in blue ink on the right edge of the page, including the word 'Комісія' and other illegible characters.

ріш. N 46-2/2020

РЕЗУЛЬТАТИ ГОЛОСУВАННЯ
VIII-го демократичного скликання
ДАВИДІВСЬКА СІЛЬСЬКА РАДА

Зам. Сергій А. П. П.

Питання №	№ з/п	Сільський голова	ПІБ	За	Проти	Утримався	Відсутній
	1		Керницький Володимир Михайлович				✓
	2		Хрунь Ігор Степанович	✓			✓
	3		Гнатів Ірина Леонідівна	✓			
	4		Бабенко Ігор Іванович	✓			
	5		Біда Роман Богданович	✓			
	6		Бортнійчук Олена Олександрівна				✓
	7		Брегін Андрій Іванович	✓			
	8		Данилюк Олег Петрович	✓			
	9		Бульба Остап Стефанович	✓			
	10		Винник Ігор Олегович	✓			
	11		Вульчак Андрій Васильович	✓			
	12		Черна Тарас Ігорович	✓			
	13		Допілка Микола Ярославович	✓			✓
	14		Дунець Роман Ярославович				
	15		Камінський Мар'ян Володимирович	✓			
	16		Кінаш Мирослав Юрійович	✓			
	17		Клименко Олександр Олександрович	✓			
	18		Кришталь Світлана Михайлівна	✓			
	19		Макогін Мирослав Володимирович	✓			
	20		Малиш Богдан Андрійович	✓			
	21		Подвірна Наталія Степанівна	✓			
	22		Сухарина Андрій Теодорович	✓			
	23		Верходай Володимир Любомирович	✓			✓
	24		Удуд Петро Іванович		✓		
	25		Филь Ярослав Миронович		✓		
	26		Читайло Степан Степанович		✓		
			Марценюк Назар Олександрович		✓		
			ВСЬОГО:	22	0	0	5

Рішення :

прийнято

не прийнято

Личильна комісія:

[Handwritten signatures]

Черна Т.І.

Подвірна Н.С.

Макогін М.В.



УКРАЇНА
ДАВИДІВСЬКА СІЛЬСЬКА РАДА
Львівського району Львівської області
II-га сесія VIII-го демократичного скликання

Р І Ш Е Н Н Я №46-2/2020

Розглянувши звернення громадянки Кулеби Ростислави Михайлівни від 23 грудня 2020 року (заресстроване в Давидівській сільській раді ОТГ 30.11.2020 року за №16/09/2020 року) щодо формування та відведення земельних ділянок в районі вул.Лісна – вулиця Проектована 12 в с.Кротошин Детального плану території, керуючись ст. ст. 8, 19, п. 3 ст. 10 Закону України “Про регулювання містобудівної діяльності”, ст. 31 Закону України “Про місцеве самоврядування в Україні”, постановою Кабінету Міністрів України від 25.04.2011 року № 555 “Про затвердження Порядку проведення громадських слухань щодо врахування громадських інтересів під час розроблення проектів містобудівної документації на місцевому рівні”, враховуючи рішення Давидівської сільської ради ОТГ від 17.12.2019 року №4154-51/2019 «Про надання дозволу на розроблення детального плану території в межах вулиць Лісна – Проектована 12 в с.Кротошин гр.Кулеба Р.М. та гр.Шалай Т.І.», матеріали розгляду пропозицій поданих у рамках громадських слухань, щодо врахування громадських інтересів під час розроблення Детального плану території в с.Кротошин Пустомитівського району Львівської області з 19.08.2020 року до 22.09.2020 року, Давидівська сільська рада

ВИРІШИЛА:

1. Затвердити Детальний план території, щодо формування та відведення земельних ділянок в межах вул.Лісна – вулиця Проектована 12 в с.Кротошин, що визначені для будівництва та обслуговування індивідуальних житлових будинків, господарських будівель і споруд.
2. Відділу землеустрою, на підставі затвердженого детального плану території, забезпечити контроль за розробленням відповідних проектів землеустрою, щодо впорядкування території для містобудівних потреб з метою їх затвердження у встановленому порядку.
3. Відділу містобудування, архітектури та житлово-комунального господарства забезпечити контроль та надання вихідних даних на проектування об'єктів містобудування, для відведення нових земельних ділянок та зміну цільового призначення відведених земельних ділянок відповідно до проектних рішень затвердженого Детального плану території в с.Кротошин.
4. Контроль за виконанням рішення покласти на комісію з питань комунальної власності, житлово-комунального господарства, благоустрою, планування території,

будівництва, архітектури, охорони пам'яток, історичного
енергозбереження та транспорту.

Секретар ради



[Handwritten signature in blue ink]

Андрій СУХАРИН



[Handwritten text at the bottom of the page, partially obscured by the thumb]

р/ш. N 47-2/2020

РЕЗУЛЬТАТИ ГОЛОСУВАННЯ
VIII-го демократичного скликання
ДАВИДІВСЬКА СІЛЬСЬКА РАДА

розробл. А П П

Питання №	№ з/п	Сільський голова	ПІБ	За	Проти	Утримався	Відсутній
	1		Керницький Володимир Михайлович				✓
	2		Хрунь Ігор Степанович	✓			✓
	3		Гнатів Ірина Леонідівна	✓			
	4		Бабенко Ігор Іванович	✓			
	5		Біда Роман Богданович	✓			
	6		Бортнійчук Олена Олександрівна	✓			
	7		Брегін Андрій Іванович	✓			✓
	8		Данилюк Олег Петрович	✓			
	9		Бульба Остап Стефанович	✓			
	10		Винник Ігор Олегович	✓			
	11		Вульчак Андрій Васильович	✓			
	12		Черна Тарас Ігорович	✓			
	13		Допілка Микола Ярославович	✓			
	14		Дунець Роман Ярославович	✓			✓
	15		Камінський Мар'ян Володимирович	✓			
	16		Кінаш Мирослав Юрійович	✓			
	17		Клименко Олександр Олександрович	✓			
	18		Кришталь Світлана Михайлівна	✓			
	19		Макогін Мирослав Володимирович	✓			
	20		Малиш Богдан Андрійович	✓			
	21		Подвірна Наталія Степанівна	✓			
	22		Сухарина Андрій Теодорович	✓			
	23		Верходай Володимир Любомирович	✓			✓
	24		Удуд Петро Іванович	✓			
	25		Филь Ярослав Миронович	✓			
	26		Читайло Степан Степанович	✓			
			Марценюк Назар Олександрович	✓			
			ВСЬОГО:	22	0	0	5

Рішення: прийнято

не прийнято

Лічильна комісія:

Черна Т.І.
 Подвірна Н.С.
 Макогін М.В.



УКРАЇНА
ДАВИДІВСЬКА СІЛЬСЬКА РАДА
Львівського району Львівської області
II-га сесія VIII-го демократичного скликання

Р І Ш Е Н Н Я №47-2/2020

від 23 грудня 2020 року
Про розроблення детального плану території
щодо зміни цільового призначення земельної
ділянки на Кільцевій дорозі в с.Пасіки-
Зубрицькі

Розглянувши звернення громадянина Коцюха Володимира Ярославовича від 05.11.2020 року (зарєєстроване в Давидівській сільській раді 05.11.2020 року за №1545), керуючись ст. ст. 8, 19, п. 3 ст. 10 Закону України “Про регулювання містобудівної діяльності”, ст. 31 Закону України “Про місцеве самоврядування в Україні”, постановою Кабінету Міністрів України від 25.04.2011 року №555 “Про затвердження Порядку проведення громадських слухань щодо врахування громадських інтересів під час розроблення проектів містобудівної документації на місцевому рівні”, рішенням Давидівської сільської ради ОТГ від 10.10.2017 року №983-14/2017 «Про затвердження Положення про громадські слухання в Давидівській сільській об’єднаній територіальній громаді» Давидівська сільська рада

ВИРІШИЛА:

1. Надати дозвіл на розроблення детального плану території, щодо зміни цільового призначення земельної ділянки кадастровий №4623685100:01:004:0532, площею 0,0433 га., на Кільцевій дорозі в с.Пасіки-Зубрицькі, що визначена для будівництва та обслуговування автосервісу, господарських будівель і споруд, відповідно до державних будівельних норм, стандартів і правил, генерального плану с.Пасіки-Зубрицькі та положень затвердженої містобудівної документації (схема додається).
2. Визначити:
 - 2.1. Замовником розроблення детального плану території – Виконавчий комітет Давидівської сільської ради ОТГ, із залученням фінансових джерел осіб, зацікавлених у розробленні містобудівної документації.
 - 2.2. Відповідальним за розроблення та фінансування детального плану території – громадянина Коцюха Володимира Ярославовича.
3. Громадянину Коцюху Володимиру Ярославовичу забезпечити:
 - 3.1. визначення ліцензованої проектної організації – розробника детального плану території з укладенням відповідного договору.
 - 3.2. складання, з розробником детального плану території, завдання на його розроблення.
 - 3.3. розроблення містобудівної документації:
 - 3.3.1. відповідно до вимог ДБН Б.1.1-14:2012 “Склад та зміст детального плану території”.

3.3.2. разом з розробленням плану вальної структури забудови території червоних ліній вулично-дорожньої мережі; з визначенням містобудівних обмежень забудови земельних ділянок у комплексі з оточуючою забудовою суміжних територій; з пропозиціями з інженерного забезпечення території; з необхідними заходами, щодо дотримання природоохоронних гігієнічних, протипожежних нормативів та вимог з ліквідації аварійних ситуацій;

3.3.3. з врахуванням інтересів власників нерухомості;

3.3.4. з додатком на електронному носії, виконаним ліцензованою територіальною організацією у цифровому вигляді (формату ДіМЕФ) з прив'язкою до системи координат контурів проєктованих об'єктів, вулиць, проїздів та роз'їздів їх координат.

3.4. сприяти в організації проведення громадських слухань містобудівної документації відповідно до вимог ст.21 Закону України "Про регулювання містобудівної діяльності".

4. Віділу містобудування, архітектури та житлово-комунального господарства Давидівської сільської ради ОТГ:

4.1. Надати, визначеному у встановленому порядку розробнику містобудівної документації, вихідні дані на розроблення детального плану території.

4.2. Після розроблення детального плану для врахування громадських інтересів забезпечити у встановленому порядку проведення громадських слухань містобудівної документації, з врахуванням пп. 3, 4, 5 п. 3 ст. 21 Закону України "Про регулювання містобудівної діяльності".

4.3. Забезпечити затвердження Детального плану території, щодо цільового призначення земельної ділянки кадастровий №4623685100-01-004, площею 0,0433 га., на Кильцевій дорозі в с.Пасіки-Зубрицькі, з врахуванням здійснених погоджень та результатів громадського обговорення.

5. Контроль за виконанням рішення покласти на комісію з питань конкурентної власності, житлово-комунального господарства, благоустрою, планування території будівництва, архітектури, охорони пам'яток, історичного середовища енергозбереження та транспорту.

Секретар ради



Андрій СУХАРИНА

Рішення прийнято
05.01.2019

Ріш № 48-2/2020

РЕЗУЛЬТАТИ ГОЛОСУВАННЯ
VIII-го демократичного скликання
ДАВІДІВСЬКА СІЛЬСЬКА РАДА

Зам Сергій Дмит

№ з/п	Прізвище	ПІБ	За	Проти	Утримався	Відсутній
	Керницький Володимир Михайлович					✓
	Хруць Ігор Степанович		✓			✓
1	Гнатів Ірина Леонідівна		✓			
2	Бабенко Ігор Іванович		✓			
3	Біда Роман Богданович		✓			
4	Бортнійчук Олена Олександрівна					✓
5	Брегін Андрій Іванович		✓			
6	Данилюк Олег Петрович		✓			
7	Будьба Остап Стефанович		✓			
8	Будьба Ігор Олександрович		✓			
9	Винник Ігор Васильович		✓			
10	Вульчак Андрій Васильович		✓			
11	Черна Тарас Ігорович		✓			
12	Допілка Микола Ярославович		✓			
13	Дунець Роман Ярославович					✓
14	Каміньський Мар'ян Володимирович		✓			
15	Кінаш Мирослав Юрійович		✓			
16	Клименко Олександр Олександрович		✓			
17	Крип'яць Світлана Михайлівна		✓			
18	Макогін Мирослав Володимирович		✓			
19	Малиш Богдан Андрійович		✓			
20	Подвірна Наталія Степанівна		✓			
21	Сухарина Андрій Теодорович		✓			
22	Верходай Володимир Любомирович		✓			
23	Удуд Петро Іванович					✓
24	Филь Ярослав Миронович		✓			
25	Читайло Степан Степанович		✓			
26	Марценюк Назар Олександрович		✓			

ВСЬОГО: 22 (✓) (⊖) (⊖) 5

Рішення: прийнято не прийнято

Діяльна комісія:



Черна Т.І.



Подвірна Н.С.

Макогін М.В.



УКРАЇНА

ДАВІДІВСЬКА СІЛЬСЬКА РАДА

Львівського району Львівської області

П'ята сесія УІІІ-го демократичного скликання

Р І Ш Е Н Н Я №48-2/2020

від 23 грудня 2020 року

Детального плану

затвердження

цільового призначення

місцевої ділянки на вул. Сагайдачного –

вул. Кармелюка в с. Пасіки-Зубрицькі

Відповідно до звернення громадянина Шкробота Дмитра Петровича від 23.11.2020 року (зарєєстроване в Давидівській сільській раді ОТГ 24.11.2020 за №1611), відповідно до ст. 8, 19, п. 3 ст. 10 Закону України “Про регулювання містобудівної діяльності”, ст. 31 Закону України “Про місцеве самоврядування в Україні”, постановою Кабінету Міністрів України від 25.04.2011 року № 555 “Про затвердження Порядку проведення проєктів містобудівної документації на місцевому рівні”, враховуючи рішення Давидівської сільської ради ОТГ від 15.04.2020 року №4523-54/2020 «Про розроблення проєкту сільської ради ОТГ від 15.04.2020 року №4523-54/2020 «Про рішення дозволу на розроблення детального плану території, щодо зміни цільового призначення земельної ділянки в с. Пасіки-Зубрицькі тр. Шкроботу Д.П.», матеріали розгляду пропозицій поданих у рамках громадських слухань, щодо врахування громадських інтересів під час розроблення детального плану території, щодо зміни цільового призначення земельної ділянки в с. Пасіки-Зубрицькі тр. Шкроботу Д.П.», рішення Давидівської сільської ради ОТГ від 15.04.2020 року №4523-54/2020 «Про розроблення проєкту сільської ради ОТГ від 15.04.2020 року №4523-54/2020 «Про рішення дозволу на розроблення детального плану території, щодо зміни цільового призначення земельної ділянки в с. Пасіки-Зубрицькі тр. Шкроботу Д.П.», матеріали розгляду пропозицій поданих у рамках громадських слухань, щодо врахування громадських інтересів під час розроблення детального плану території в с. Давидівському районі Львівської області з 24.09.2020 року до 27.10.2020 року, Давидівська сільська рада

ВИРІШИЛА:

Давидівська сільська рада

1. Затвердити Детальний план території, щодо зміни цільового призначення земельної ділянки кадастровий №4623685100:01:003:0433, що визначена для комерційного використання, на вул. Сагайдачного – вул. Кармелюка в с. Пасіки-Зубрицькі.

2. Відділу землеустрою, на підставі затвердженого детального плану території, Давидівської сільської ради ОТГ, здійснювати контроль за розробленням відповідних проєктів землеустрою, щодо забезпечення території для містобудівних потреб з метою їх затвердження у відповідному порядку.

3. Відділу містобудування, архітектури та житлово-комунального господарства забезпечити контроль та надання вихідних даних на проєгування об'єктів містобудування, для відведення нових земельних ділянок та зміну цільового призначення відведених земельних ділянок відповідно до проєктних рішень затвердженого Детального плану території в с. Пасіки-Зубрицькі.

4. Контроль за виконанням рішення покласти на комісію з питань комунальної власності, житлово-комунального господарства, благоустрою, планування території, будівництва, архітектури, охорони пам'яток, історичного середовища, енергозбереження та транспорту.



Андрій СУХАРІНА

ріш. № 49-2/2020

РЕЗУЛЬТАТИ ГОЛОСУВАННЯ
VIII-го демократичного скликання
ДАВИДІВСЬКА СІЛЬСЬКА РАДА

Зам/Сергій А П П П

Питання №	№ з/п Сільський голова	ПІБ	За	Проти	Утримався	Відсутній
		Керницький Володимир Михайлович				✓
1		Хрунь Ігор Степанович	✓			✓
2		Гнатів Ірина Леонідівна	✓			
3		Бабенко Ігор Іванович	✓			
4		Біда Роман Богданович	✓			
5		Бортнійчук Олена Олександрівна	✓			✓
6		Брегін Андрій Іванович	✓			
7		Данилюк Олег Петрович	✓			
8		Бульба Остап Стефанович	✓			
9		Винник Ігор Олегович	✓			
10		Вульчак Андрій Васильович	✓			
11		Черна Тарас Ігорович	✓			
12		Допілка Микола Ярославович	✓			
13		Дунець Роман Ярославович	✓			
14		Камінський Мар'ян Володимирович				✓
15		Кінаш Мирослав Юрійович	✓			
16		Клименко Олександр Олександрович	✓			
17		Кришталь Світлана Михайлівна	✓			
18		Макогін Мирослав Володимирович	✓			
19		Малиш Богдан Андрійович	✓			
20		Подвірна Наталія Степанівна	✓			
21		Сухарина Андрій Теодорович	✓			
22		Верходай Володимир Любомирович	✓			
23		Удуд Петро Іванович				✓
24		Филь Ярослав Миронович	✓			
25		Читайло Степан Степанович	✓			
26		Марценюк Назар Олександрович	✓			
		ВСЬОГО:	22	0	0	5

Рішення : прийнято не прийнято

Лічильна комісія:

Черна Т.І.
 Подвірна Н.С.
 Макогін М.В.



УКРАЇНА
ДАВИДІВСЬКА СІЛЬСЬКА РАДА
Львівського району Львівської області
II-га сесія VIII-го демократичного скликання

Р І Ш Е Н Н Я №49-2/2020

Про затвердження Детального плану території, щодо зміни цільового та функціонального призначення земельної ділянки на вул.Кармелюка – вул.Сагайдачного в с.Пасіки-Зубрицькі

Розглянувши звернення громадянина Цимбали Юрія Ігоровича, громадянки Бабич Марини Іванівни від 07.10.2020 року (zareєстроване в Давидівській сільській раді від 07.10.2020 року за №1465), керуючись ст. ст. 8, 19, п. 3 ст. 10 Закону України “Про регулювання містобудівної діяльності”, ст. 31 Закону України “Про місцеве самоврядування в Україні”, постановою Кабінету Міністрів України від 25.04.2011 року № 555 “Про затвердження Порядку проведення громадських слухань щодо врахування громадських інтересів під час розроблення проектів містобудівної документації на місцевому рівні”, враховуючи рішення Давидівської сільської ради ОТГ №4767-56/2020 від 07.07.2020 року «Про надання дозволу на розроблення детального плану території щодо зміни цільового призначення земельної ділянки в с.Пасіки-Зубрицькі гр.Цимбала Ю.І., Бабич М.І.», матеріали розгляду пропозицій поданих у рамках громадських слухань, щодо врахування громадських інтересів під час розроблення Детального плану території в с.Пасіки-Зубрицькі з 27.08.2020 року до 29.09.2020 року, Давидівська сільська рада

ВИРІШИЛА:

1. Затвердити детальний план території, щодо зміни цільового та функціонального призначення земельної ділянки (кадастровий №4623685100:01:003:0502) на вул.Кармелюка – вул.Сагайдачного в с.Пасіки-Зубрицькі, що визначена для будівництва та обслуговування об'єктів ринкової інфраструктури (склади), у складі з розробленою планувальною структурою забудови території, планом червоних ліній вулиць, схемою функціонального зонування території з визначенням містобудівних умов та обмежень забудови земельних ділянок, пропозиціями з інженерного забезпечення та захисту території, заходами, щодо дотримання санітарно-гігієнічних, протипожежних норм, вимог з ліквідації аварійних ситуацій та реалізації детального плану території.
2. Відділу землеустрою, на підставі затвердженого детального плану території, забезпечити контроль за розробленням відповідних проектів землеустрою, щодо впорядкування території для містобудівних потреб з метою їх затвердження у встановленому порядку.
3. Відділу містобудування, архітектури та житлово-комунального господарства забезпечити контроль та надання вихідних даних на проектування об'єктів

Містобудування, для відведення нових земельних ділянок та
призначення відведених земельних ділянок відповідно до
затвердженого Детального плану території в с. Давидів.

4. Контроль за виконанням рішення покласти на комісію з питань
власності, житлово-комунального господарства, благоустрою, планування
будівництва, архітектури, охорони пам'яток, історичного
енергозбереження та транспорту.



Андрій СУХАРІН

РЕЗУЛЬТАТИ ГОЛОСУВАННЯ
VIII-го демократичного скликання
ДАВИДІВСЬКА СІЛЬСЬКА РАДА

Ріш. № 50 2/2020

ЗАПРЯТУЧІ. 4 ПІП

Питання №

№ з/п
Сільський
судова

№ з/п	ПІБ	За	Проти	Утримався	Відсутній
1	Керницький Володимир Михайлович				✓
2	Хрунь Ігор Степанович				✓
3	Гнатів Ірина Леонідівна	✓			
4	Бабенко Ігор Іванович	✓			
5	Біда Роман Богданович	✓			
6	Бортнійчук Олена Олександрівна	✓			
7	Брегін Андрій Іванович				✓
8	Данилюк Олег Петрович	✓			
9	Бульба Остап Стефанович	✓			
10	Винник Ігор Олегович	✓			
11	Вульчак Андрій Васильович	✓			
12	Черна Тарас Ігорович	✓			
13	Допілка Микола Ярославович	✓			
14	Дунець Роман Ярославович	✓			
15	Камінський Мар'ян Володимирович				✓
16	Кінаш Мирослав Юрійович	✓			
17	Клименко Олександр Олександрович	✓			
18	Кришталь Світлана Михайлівна	✓			
19	Макогін Мирослав Володимирович	✓			
20	Малиш Богдан Андрійович	✓			
21	Подвірна Наталія Степанівна	✓			
22	Сухарина Андрій Теодорович	✓			
23	Верходай Володимир Любомирович	✓			
24	Удуд Петро Іванович				✓
25	Филь Ярослав Миронович	✓			
26	Читайло Степан Степанович	✓			
	Марценюк Назар Олександрович	✓			
	ВСЬОГО:	22	0	0	5

Рішення :

прийнято

не прийнято

Лічильна комісія:

Черна Т.І.
Подвірна Н.С.
Макогін М.В.



УКРАЇНА
ДАВИДІВСЬКА СІЛЬСЬКА РАДА
Львівського району Львівської області
II-та сесія VIII-го демократичного скликання

Р І Ш Е Н Н Я №50-2/2020

вів 23 грудня 2020 року
Про затвердження Детального плану
території, щодо зміни цільового призначення
земельної ділянки в районі вул.Лесі Українки
вул.І.Мазепи в с.Пасіки-Зубрицькі,
Давидівської сільської ради ОТГ

Відповідно до подання начальника відділу містобудування, архітектури та житлово-комунального господарства – головного архітектора Давидівської сільської ради ОТГ – Середи Олега Мироновича від 14.12.2020 року, керуючись ст. ст. 8, 19, п. 3 ст. 10 Закону України «Про регулювання містобудівної діяльності», ст. 31 Закону України «Про місцеве самоврядування в Україні», постановою Кабінету Міністрів України від 25.04.2011 року № 555 «Про затвердження Порядку проведення громадських слухань щодо врахування громадських інтересів під час розроблення проектів містобудівної документації на місцевому рівні», враховуючи рішення Давидівської сільської ради ОТГ від 26.07.2018 року №2121-25/2018 «Про дозвіл на розроблення детального плану території в с.Пасіки-Зубрицькі», матеріали розгляду пропозицій поданих у рамках громадських слухань, щодо врахування громадських інтересів під час розроблення Детального плану території в с.Пасіки-Зубрицькі з 02.11.2020 року до 04.12.2020 року, Давидівська сільська рада

ВИРШИЛА:

1. Затвердити Детальний план території, щодо зміни цільового призначення земельної ділянки (кадастр.№4623685100:01:001:0491), площею 0,1907 га., в районі вул.Лесі Українки – вул.І.Мазепи в с.Пасіки-Зубрицькі Давидівської сільської ради ОТГ, що визначена для будівництва та обслуговування індивідуального житлового будинку, господарських будівель і споруд.
2. Відділу землеустрою, на підставі затвердженого детального плану території, забезпечити контроль за розробленням відповідних проектів землеустрою, щодо впорядкування території для містобудівних потреб з метою затвердження у встановленому порядку.
3. Відділу містобудування, архітектури та житлово-комунального господарства забезпечити контроль та надання вихідних даних на проектування об'єктів містобудування, для відведення нових земельних ділянок та зміну цільового призначення відведених земельних ділянок відповідно до проектних рішень затвердженого Детального плану території в с.Пасіки-Зубрицькі.

4. Контроль за виконанням рішення покласти на комісію з питань, власності, житлово-комунального господарства, благоустрою, планування, будівництва, архітектури, охорони пам'яток, історичного енергозбереження та транспорту.

Секретар ради



Андрій СУХАРНИК

Секретар ради

Ріш. № 51-2/2020

РЕЗУЛЬТАТИ ГОЛОСУВАННЯ
VIII-го демократичного скликання
ДАВИДІВСЬКА СІЛЬСЬКА РАДА

Затвердження АПМ

Питання №

№ з/п
Сільський голова

ПІБ

За Проти Утримався Відсутній

№ з/п	ПІБ	За	Проти	Утримався	Відсутній
1	Керницький Володимир Михайлович				✓
2	Хрунь Ігор Степанович				✓
3	Гнатів Ірина Леонідівна	✓			
4	Бабенко Ігор Іванович	✓			
5	Біда Роман Богданович	✓			
6	Бортнійчук Олена Олександрівна	✓			✓
7	Брегін Андрій Іванович	✓			
8	Данилюк Олег Петрович	✓			
9	Бульба Остап Стефанович	✓			
10	Винник Ігор Олегович	✓			
11	Вульчак Андрій Васильович	✓			
12	Черна Тарас Ігорович	✓			
13	Допілка Микола Ярославович	✓			
14	Дунець Роман Ярославович	✓			✓
15	Камінський Мар'ян Володимирович	✓			
16	Кінаш Мирослав Юрійович	✓			
17	Клименко Олександр Олександрович	✓			
18	Кришталь Світлана Михайлівна	✓			
19	Макогін Мирослав Володимирович	✓			
20	Малиш Богдан Андрійович	✓			
21	Подвірна Наталія Степанівна	✓			
22	Сухарина Андрій Теодорович	✓			
23	Верходай Володимир Любомирович	✓			
24	Удуд Петро Іванович	✓			✓
25	Филь Ярослав Миронович	✓			
26	Читайло Степан Степанович	✓			
	Марценюк Назар Олександрович	✓			
	ВСЬОГО:	22	0	0	5

Рішення :

прийнято

не прийнято

Лічильна комісія:

[Signatures]

Черна Т.І.
Подвірна Н.С.
Макогін М.В.

150



УКРАЇНА
ДАВИДІВСЬКА СІЛЬСЬКА РАДА
Львівського району Львівської області
II-га сесія VIII-го демократичного скликання

Р І Ш Е Н Н Я №51-2/2020

Про затвердження Детального плану території, щодо зміни цільового призначення земельної ділянки в районі вул.І.Мазепи в с.Пасіки-Зубрицькі

Розглянувши звернення громадянки Любінець-Філь Олени Орестівни від 28.10.2020 (заресстроване в Давидівській сільській раді ОТГ 28.11.2020 року за №1610), керуючись ст. ст. 8, 19, п. 3 ст. 10 Закону України "Про регулювання містобудівної діяльності", ст. 31 Закону України "Про місцеве самоврядування в Україні", постановою Кабінету Міністрів України від 25.04.2011 року № 555 "Про затвердження Порядку проведення громадських слухань щодо врахування громадських інтересів під час розроблення проектів містобудівної документації на місцевому рівні", враховуючи рішення Давидівської сільської ради ОТГ від 07.07.2020 року №4766-56/2020 «Про надання дозволу на розроблення детального плану території щодо зміни цільового призначення земельної ділянки в с.Пасіки-Зубрицькі гр.Любінець-Філь О.О.», матеріали розгляду пропозицій поданих у рамках громадських слухань, щодо врахування громадських інтересів під час розроблення Детального плану території в с.Пасіки-Зубрицькі з 09.09.2020 року до 13.10.2020 року, Давидівська сільська рада

ВИРІШИЛА:

1. Затвердити Детальний план території, щодо зміни цільового призначення земельної ділянки (кадастровий номер 4623687100:01:002:0178) в районі вул.І.Мазепи в с.Пасіки-Зубрицькі, що визначена для будівництва та обслуговування індивідуального житлового будинку, господарських будівель і споруд, у складі з розробленою планувальною структурою забудови території, планом червоних ліній вулиць, схемою функціонального зонування території з визначенням містобудівних умов та обмежень забудови земельних ділянок, пропозиціями з інженерного забезпечення та захисту території, заходами, щодо дотримання санітарно-гігієнічних, протипожежних норм, вимог з ліквідації аварійних ситуацій та реалізації детального плану території.
2. Відділу землеустрою, на підставі затвердженого детального плану території, забезпечити контроль за розробленням відповідних проектів землеустрою, щодо впорядкування території для містобудівних потреб з метою затвердження у встановленому порядку.
3. Відділу містобудування, архітектури та житлово-комунального господарства забезпечити контроль та надання вихідних даних на проектування об'єктів містобудування, для відведення нових земельних ділянок та зміну цільового призначення відведених земельних ділянок відповідно до проектних рішень затвердженого Детального плану території в с.Давидів.
4. Контроль за виконанням рішення покласти на комісію з питань комунальної власності, житлово-комунального господарства, благоустрою, планування території,

будівництва, архітектури, охорони пам'яток, історичного
енергозбереження та транспорту.

Секретар район



Андрій СУХАРНИК

Отримав витяги з міщениць - 2 шт.

Handwritten notes in the top right corner of the page, partially obscured by the stamp and the binding.

Fragment of handwritten text on the adjacent page, including the words 'Брому', 'наві', 'уці', 'ампука', 'ного', 'Вульва', 'Зубре', 'сі', 'мі', 'но', 'Д', 'Р'.

Handwritten number '23' and a small blue stamp at the bottom right corner of the page.




РЕЗУЛЬТАТИ ГОЛОСУВАННЯ
VIII-го демократичного скликання
ДАВИДІВСЬКА СІЛЬСЬКА РАДА

р/ш. N 52-2/2020

затвердження 17/177

№ з/п Сільський голова	ПІБ	За	Проти	Утримався	Відсутній
	Керницький Володимир Михайлович				✓
1	Хрунь Ігор Степанович				✓
2	Гнатів Ірина Леонідівна	✓			
3	Бабенко Ігор Іванович	✓			
4	Біда Роман Богданович	✓			
5	Бортнійчук Олена Олександрівна	✓			
6	Брегін Андрій Іванович				✓
7	Данилюк Олег Петрович	✓			
8	Бульба Остап Стефанович	✓			
9	Винник Ігор Олегович	✓			
10	Вульчак Андрій Васильович	✓			
11	Черна Тарас Ігорович	✓			
12	Допілка Микола Ярославович	✓			
13	Дунець Роман Ярославович	✓			
14	Камінський Мар'ян Володимирович				✓
15	Кінаш Мирослав Юрійович	✓			
16	Клименко Олександр Олександрович	✓			
17	Кришталь Світлана Михайлівна	✓			
18	Макогін Мирослав Володимирович	✓			
19	Малиш Богдан Андрійович	✓			
20	Подвірна Наталія Степанівна	✓			
21	Сухарина Андрій Теодорович	✓			
22	Верходай Володимир Любомирович	✓			
23	Удуд Петро Іванович				✓
24	Филь Ярослав Миронович	✓			
25	Читайло Степан Степанович	✓			
26	Марценюк Назар Олександрович	✓			
ВСЬОГО:		22	0	0	5

Рішення : прийнято не прийнято

Лічильна комісія:




Черна Т.І.
 Подвірна Н.С.
 Макогін М.В.



УКРАЇНА

ДАВИДІВСЬКА СІЛЬСЬКА РАДА
Львівського району Львівської області
11-тя сесія VIII-го демократичного скликання

Р І Ш Е Н Н Я №52-2/2020

Про затвердження Детального плану території, щодо зміни цільового призначення земельної ділянки на вул. Князя Романа в с.Пасіки-Зубрицькі

Розглянувши звернення громадянина Крупи Дмитра Ярославовича від 16.12.2020 року (зарєстроване в Давидівській сільській раді 16.12.2020 року за №1765), керуючись ст. ст. 8, 19, п. 3 ст. 10 Закону України "Про регулювання містобудівної діяльності", ст. 31 Закону України "Про місцеве самоврядування в Україні", постановою Кабінету Міністрів України від 25.04.2011 року № 555 "Про затвердження Порядку проведення громадських слухань щодо врахування громадських інтересів під час розроблення проектів містобудівної документації на місцевому рівні", враховуючи рішення Давидівської сільської ради ОТГ від 07.07.2020 року №4765-56/2020 «Про надання дозволу на розроблення Детального плану території щодо зміни цільового призначення земельної ділянки в с.Пасіки-Зубрицькі гр.Крупа Д.Я.», матеріали розгляду пропозицій поданих у рамках громадських слухань, щодо врахування громадських інтересів під час розроблення Детального плану території в с.Пасіки-Зубрицькі з 07.10.2020 до 10.11.2020, Давидівська сільська рада

ВИРІШИЛА:

1. Затвердити Детальний план території, щодо зміни цільового призначення земельної ділянки (кадастр.№4623685100:01:002:0510), площею 0,1013 га., на вул.Князя Романа в с.Пасіки-Зубрицькі Давидівської сільської ради ОТГ, що визначена для будівництва та обслуговування індивідуального житлового будинку, господарських будівель і споруд.
2. Відділу землеустрою, на підставі затвердженого детального плану території, забезпечити контроль за розробленням відповідних проектів землеустрою, щодо впорядкування території для містобудівних потреб з метою затвердження у встановленому порядку.
3. Відділу містобудування, архітектури та житлово-комунального господарства забезпечити контроль та надання вихідних даних на проектування об'єктів містобудування, для відведення нових земельних ділянок та зміну цільового призначення відведених земельних ділянок відповідно до проектних рішень затвердженого Детального плану території в с.Пасіки-Зубрицькі.
4. Контроль за виконанням рішення покласти на комісію з питань комунальної власності, житлово-комунального господарства, благоустрою, планування території, будівництва, архітектури, охорони пам'яток, історичного середовища, енергозбереження та транспорту.

Секретар ради

Андрій СУХАРИНА






РЕЗУЛЬТАТИ ГОЛОСУВАННЯ
VIII-го демократичного скликання
ДАВИДІВСЬКА СІЛЬСЬКА РАДА

Ріш. N 55-8/2020

за М. Роджакіня А П П П

Протокол №
№ у/п
Сільський
рада

№ у/п	ПІВ	За	Проти	Утримався	Відсутній
1	Керницький Володимир Михайлович				✓
2	Хрунь Ігор Степанович	✓			✓
3	Гнатів Ірина Леонідівна	✓			
4	Бабенко Ігор Іванович	✓			
5	Біда Роман Богданович	✓			
6	Бортнійчук Олена Олександрівна	✓			
7	Брегін Андрій Іванович	✓			✓
8	Данилюк Олег Петрович	✓			
9	Бульба Остап Стефанович	✓			
10	Винник Ігор Олегович	✓			
11	Вульчак Андрій Васильович	✓			
12	Черна Тарас Ігорович	✓			
13	Допілка Микола Ярославович	✓			
14	Дунець Роман Ярославович	✓			
15	Камінський Мар'ян Володимирович	✓			✓
16	Кінаш Мирослав Юрійович	✓			
17	Клименко Олександр Олександрович	✓			
18	Кришталь Світлана Михайлівна	✓			
19	Макогін Мирослав Володимирович	✓			
20	Малиш Богдан Андрійович	✓			
21	Подвірна Наталія Степанівна	✓			
22	Сухарина Андрій Теодорович	✓			
23	Верходай Володимир Любомирович	✓			
24	Удуд Петро Іванович				✓
25	Филь Ярослав Миронович	✓			
26	Читайло Степан Степанович	✓			
	Марценюк Назар Олександрович	✓			
	ВСЬОГО:	22	0	0	5

Лічильна комісія:




прийнято не прийнято

Черна Т.І.
 Подвірна Н.С.
 Макогін М.В.



УКРАЇНА

ДАВИДІВСЬКА СІЛЬСЬКА РАДА
Львівського району Львівської області
II-га сесія VIII-го демократичного скликання

Р І Ш Е Н Н Я №53-2/2020

2020 року

Затвердження Детального плану
щодо формування та відведення
ділянки на вул.П.Полуботка в
с.Пасіки-Зубрицькі

Враховуючи звернення громадянки Жинчук Лесі Миколаївни від 10.12.2020 року
подане в Давидівській сільській раді 11.12.2020 року за №1705), керуючись ст.
1 п. 3 ст. 10 Закону України "Про регулювання містобудівної діяльності", ст. 31
Закону України "Про місцеве самоврядування в Україні", постановою Кабінету
Міністрів України від 25.04.2011 року № 555 "Про затвердження Порядку проведення
місцевих слухань щодо врахування громадських інтересів під час розроблення
містобудівної документації на місцевому рівні", враховуючи рішення
Давидівської сільської ради ОТГ від 07.07.2020 року №4763-56/2020 «Про розроблення
Детального плану території в межах вул.П.Полуботка в с.Пасіки-Зубрицькі гр.Жинчук
Лесі Миколаївни», матеріали розгляду пропозицій поданих у рамках громадських слухань, щодо
формування та відведення ділянки на вул.П.Полуботка в с.Пасіки-Зубрицькі з 07.10.2020 року до 10.11.2020 року, Давидівська сільська рада


ВИРІШИЛА:

1. Затвердити Детальний план території, щодо формування та відведення земельної ділянки, площею 0,0940 га., на вул.П.Полуботка в с.Пасіки-Зубрицькі Давидівської сільської ради ОТГ, що визначена для будівництва та обслуговування індивідуального житлового будинку, господарських будівель і споруд.
2. Громадянці Жинчук Лесі Миколаївни надати дозвіл на розроблення проекту землеустрою, щодо відведення земельної ділянки, площею 0,0940 га., на вул.П.Полуботка в с.Пасіки-Зубрицькі Давидівської сільської ради ОТГ, що визначена для будівництва та обслуговування індивідуального житлового будинку, господарських будівель і споруд
3. Відділу землеустрою, на підставі затвердженого детального плану території, забезпечити контроль за розробленням відповідних проектів землеустрою, щодо впорядкування території для містобудівних потреб з метою затвердження у встановленому порядку.
4. Відділу містобудування, архітектури та житлово-комунального господарства забезпечити контроль та надання вихідних даних на проектування об'єктів містобудування, для відведення нових земельних ділянок та зміну цільового призначення відведених земельних ділянок відповідно до проектних рішень затвердженого Детального плану території в с.Пасіки-Зубрицькі.
5. Контроль за виконанням рішення покласти на комісію з питань комунальної власності, житлово-комунального господарства, благоустрою, планування території.

будівництва, архітектури, охорони пам'яток, історичного енергозбереження та транспорту.

Секретар ради

Андрій СУХАР



Рішення № 54-з/2020

РЕЗУЛЬТАТИ ГОЛОСУВАННЯ
VIII-го демократичного скликання
ДАВИДІВСЬКА СІЛЬСЬКА РАДА

Затвердження проекту землеустрою

№ з/п	ПІБ	За	Проти	Утримався	Відсутній
1	Керницький Володимир Михайлович				✓
2	Хрунь Ігор Степанович				✓
3	Гнатів Ірина Леонідівна	✓			
4	Бабенко Ігор Іванович	✓			
5	Біда Роман Богданович	✓			
6	Бортнійчук Олена Олександрівна	✓			
7	Брегін Андрій Іванович				✓
8	Данилюк Олег Петрович	✓			
9	Бульба Остап Стефанович	✓			
10	Винник Ігор Олегович				✓
11	Вульчак Андрій Васильович	✓			
12	Черна Тарас Ігорович	✓			
13	Допілка Микола Ярославович	✓			
14	Дунець Роман Ярославович	✓			
15	Камінський Мар'ян Володимирович				✓
16	Кінаш Мирослав Юрійович	✓			
17	Клименко Олександр Олександрович	✓			
18	Кришталь Світлана Михайлівна				✓
19	Макогін Мирослав Володимирович	✓			
20	Малиш Богдан Андрійович				✓
21	Подвірна Наталія Степанівна	✓			
22	Сухарина Андрій Теодорович	✓			
23	Верходай Володимир Любомирович	✓			
24	Удуд Петро Іванович				✓
25	Филь Ярослав Миронович	✓			
26	Читайло Степан Степанович	✓			
	Марценюк Назар Олександрович	✓			
	ВСЬОГО:	19	0	0	8

Лічильна комісія:

Рішення :

прийнято

не прийнято

Черна Т.І.

Подвірна Н.С.

Макогін М.В.



УКРАЇНА
ДАВИДІВСЬКА СІЛЬСЬКА РАДА
Львівського району Львівської області
2-1а сесія VIII-го демократичного скликання

Р І Ш Е Н Н Я № 54-2/2020

від 23 грудня 2020 року

Про затвердження проекту землеустрою щодо відведення земельної ділянки у власність гр. Горошко Н.І. для ведення ОСГ в с. Гончари

Заслухавши начальника відділу земельних ресурсів Давидівської сільської ради Собенка З.М., який зачитав заяву гр. Горошко Наталії Ігорівни про затвердження проекту землеустрою щодо відведення земельної ділянки у власність для ведення особистого селянського господарства, кадастровий номер 4623681200:02:002:0077, площею 0,2660 га, що розташована в селі Гончари Пустомитівського району Львівської області, керуючись ст. 144 Конституції України, пп. 34 п. 1 ст. 26 Закону України "Про місцеве самоврядування в Україні", ст.ст. 12, 116, 118, 121, 122, 186-1 Земельного кодексу України, ст. 20 та п. 1 ст. 4-1 Закону України "Про державну реєстрацію речових прав на нерухоме майно та їх обтяжень", врахувавши рекомендації постійної комісії Давидівської сільської ради з питань земельних відносин, природокористування та екології, сесія Давидівської сільської ради

В И Р І Ш И Л А:

1. Затвердити проект землеустрою щодо відведення земельної ділянки у власність гр. Горошко Наталії Ігорівни для ведення особистого селянського господарства в с. Гончари, на території Давидівської сільської ради об'єднаної територіальної громади Пустомитівського району Львівської області (в межах населеного пункту).
2. Передати у власність гр. Горошко Наталії Ігорівни земельну ділянку, площею 0,2660 га, за кадастровим номером 4623681200:02:002:0077 для ведення особистого селянського господарства в с. Гончари Пустомитівського району Львівської області.
3. Реєстрацію речового права власності на земельну ділянку гр. Горошко Наталії Ігорівни провести за власні кошти.
4. Контроль за виконанням даного рішення покласти на голову постійної комісії з питань земельних відносин, природокористування та екології Кінаша М.Ю.



Секретар ради



Андрій СУХАРИНА

РЕЗУЛЬТАТИ ГОЛОСУВАННЯ
VIII-го демократичного скликання
ДАВИДІВСЬКА СІЛЬСЬКА РАДА

Реш. № 55/2/2020



За введження проекту рішення

	За	Проти	Утримався	Відсутній
ШБ				
Керницький Володимир Михайлович				✓
Хруль Ігор Степанович	✓			
Гнатів Ірина Леонідівна	✓			
Бабенко Ігор Іванович	✓			
Біла Роман Богданович	✓			
Бортнійчук Олена Олександрівна				✓
Брегін Андрій Іванович	✓			
Данилюк Олег Петрович	✓			
Бульба Остап Стефанович				✓
Винник Ігор Олегович	✓			
Вульчак Андрій Васильович	✓			
Черна Тарас Ігорович	✓			
Допілка Микола Ярославович	✓			
Дунець Роман Ярославович				✓
Камінський Мар'ян Володимирович	✓			
Кінаш Мирослав Юрійович	✓			
Клименко Олександр Олександрович				✓
Кришталь Світлана Михайлівна	✓			
Макогін Мирослав Володимирович				✓
Малиш Богдан Андрійович	✓			
Подвірна Наталія Степанівна	✓			
Сухарина Андрій Теодорович	✓			
Верходай Володимир Любомирович	✓			
Удуд Петро Іванович				✓
Филь Ярослав Миронович	✓			
Читайло Степан Степанович	✓			
Марценюк Назар Олександрович	✓			
ВСЬОГО:	19	0	0	8

Рішення :

прийнято

не прийнято

Лична комісія:



Черна Т.І.
 Подвірна Н.С.
 Макогін М.В.



УКРАЇНА
ДАВИДІВСЬКА СІЛЬСЬКА РАДА
Львівського району Львівської області
2-га сесія VIII-го демократичного скликання
РІШЕННЯ № 55-2/2020

від 23 грудня 2020 року

Про затвердження проекту землеустрою щодо відведення земельної ділянки у власність гр. Сус М.Д. для ведення ОСГ в с. Виннички

Заслухавши начальника відділу земельних ресурсів Давидівської сільської ради Собенка З.М., який зачитав заяву гр. Сус Марії Данилівни про затвердження проекту землеустрою та передачу у власність земельної ділянки, площею 0,1506 га, з визначеним кадастровим номером 4623681200:01:002:0145 для ведення особистого селянського господарства на території села Виннички, керуючись ст. 144 Конституції України, пп. 34 п. 1 ст. 26 Закону України "Про місцеве самоврядування в Україні", ст.ст. 12, 116, 118, 121, 122, 186-1 Земельного кодексу України, ст. 20 та п. 1 ст. 4-1 Закону України "Про державну реєстрацію речових прав на нерухоме майно та їх обтяжень", врахувавши рекомендації постійної комісії Давидівської сільської ради з питань земельних відносин, природокористування та екології, сесія Давидівської сільської ради

ВИРІШИЛА:

1. Затвердити проект землеустрою щодо відведення земельної ділянки у власність гр. Сус Марії Данилівни для ведення особистого селянського господарства в с. Виннички Давидівської сільської ради Пустомитівського району Львівської області.
2. Передати у власність гр. Сус Марії Данилівни земельну ділянку, площею 0,1506 га, за кадастровим номером 4623681200:01:002:0145 для ведення особистого селянського господарства в с. Виннички Пустомитівського району Львівської області.
3. Реєстрацію речового права власності на земельну ділянку гр. Сус Марії Данилівни провести за власні кошти.
4. Контроль за виконанням даного рішення покласти на голову постійної комісії з питань земельних відносин, природокористування та екології Кінаша М.Ю.

Секретар ради



Андрій СУХАРИНА

Ріш. N 56-2/2020

РЕЗУЛЬТАТИ ГОЛОСУВАННЯ
VIII-го демократичного скликання
ДАВИДІВСЬКА СІЛЬСЬКА РАДА

Затвердження проєкту землекоду

ПІБ	За	Проти	Утримався	Відсутній
Керницький Володимир Михайлович				✓
Хрунь Ігор Степанович	✓			✓
Гнатів Ірина Леонідівна	✓			
Бабенко Ігор Іванович	✓			
Біда Роман Богданович	✓			
Бортнійчук Олена Олександрівна				✓
Брегін Андрій Іванович	✓			
Данилюк Олег Петрович	✓			
Бульба Остап Стефанович				✓
Винник Ігор Олегович	✓			
Вульчак Андрій Васильович	✓			
Черна Тарас Ігорович	✓			
Допілка Микола Ярославович	✓			
Дунець Роман Ярославович	✓			✓
Камінський Мар'ян Володимирович	✓			
Кінаш Мирослав Юрійович	✓			
Клименко Олександр Олександрович	✓			✓
Кришталь Світлана Михайлівна				✓
Макогін Мирослав Володимирович	✓			✓
Малиш Богдан Андрійович				✓
Подвірна Наталія Степанівна	✓			
Сухарина Андрій Теодорович	✓			
Верходай Володимир Любомирович	✓			
Удуд Петро Іванович				✓
Филь Ярослав Миронович	✓			
Читайло Степан Степанович	✓			
Марценюк Назар Олександрович	✓			
ВСЬОГО:	19	0	0	7

Рішення :

прийнято

не прийнято

Лічильна комісія:

[Handwritten signatures]

Черна Т.І.

Подвірна Н.С.

Макогін М.В.



УКРАЇНА

ДАВИДІВСЬКА СІЛЬСЬКА РАДА
Львівського району Львівської області
2-га сесія VIII-го демократичного скликання

РІШЕННЯ № 56-2/2020

23 грудня 2020 року

Про затвердження проекту землеустрою щодо відведення земельної ділянки у власність Шевчука С.А. для ведення ОСГ в с. Гончари

Заслухавши начальника відділу земельних ресурсів Давидівської сільської ради Собенка З.М., який зачитав заяву гр. Шевчука Стефана Андрійовича про відведення та передачу у приватну власність земельної ділянки для ведення особистого селянського господарства, площею 0,2050 га, кадастровий номер 4623681200:02:001:0090, яка знаходиться за адресою: Львівська область, Пустомитівський район, с. Гончари, керуючись ст. 144 Конституції України, пп. 34 п. 1 ст. 26 Закону України "Про місцеве самоврядування в Україні", ст.ст. 12, 116, 118, 121, 122, 186-1 Земельного кодексу України, ст. 20 та п. 1 ст. 4-1 Закону України "Про державну реєстрацію речових прав на нерухоме майно та їх обтяжень", врахувавши рекомендації постійної комісії Давидівської сільської ради з питань земельних відносин, природокористування та екології, сесія Давидівської сільської ради

ВИРІШИЛА:

1. Затвердити проект землеустрою щодо відведення земельної ділянки у власність гр. Шевчука Стефану Андрійовичу для ведення особистого селянського господарства за адресою: Львівська область, Пустомитівський район, на території Давидівської сільської ради ОТГ, с. Гончари.
2. Передати у власність гр. Шевчука Стефану Андрійовичу земельну ділянку, площею 0,2050 га, за кадастровим номером 4623681200:02:001:0090 для ведення особистого селянського господарства в с. Гончари Пустомитівського району Львівської області.
3. Реєстрацію речового права власності на земельну ділянку гр. Шевчука Стефану Андрійовичу провести за власні кошти.
4. Контроль за виконанням даного рішення покласти на голову постійної комісії з питань земельних відносин, природокористування та екології Кінаша М.Ю.

Секретар ради

Андрій СУХАРИНА



РЕЗУЛЬТАТИ ГОЛОСУВАННЯ
VIII-го демократичного скликання
ДАВИДІВСЬКА СІЛЬСЬКА РАДА

р.ш. № 57 з/2020

про ратифікації Техн. регламенту

№	ПІБ	За	Проти	Утримався	Відсутній
	Керницький Володимир Михайлович				✓
	Хрунь Ігор Степанович	✓			✓
	Гнатів Ірина Леонідівна	✓			
	Бабенко Ігор Іванович	✓			
	Біда Роман Богданович	✓			
	Бортнійчук Олена Олександрівна				✓
	Брегін Андрій Іванович	✓			
	Данилюк Олег Петрович	✓			
	Бульба Остап Стефанович	✓			✓
	Винник Ігор Олегович	✓			
	Вульчак Андрій Васильович	✓			
	Черна Тарас Ігорович	✓			
	Допілка Микола Ярославович	✓			
	Дунець Роман Ярославович	✓			
	Камінський Мар'ян Володимирович				✓
	Кінаш Мирослав Юрійович	✓			
	Клименко Олександр Олександрович	✓			
	Кришталь Світлана Михайлівна				✓
	Макогін Мирослав Володимирович	✓			✓
	Малиш Богдан Андрійович				✓
	Подвірна Наталія Степанівна	✓			
	Сухарина Андрій Теодорович	✓			
	Верходай Володимир Любомирович	✓			
	Удуд Петро Іванович				✓
	Филь Ярослав Миронович	✓			
	Читайло Степан Степанович	✓			
	Марценюк Назар Олександрович	✓			
ВСЬОГО:		19	0	0	8

Додаткова комісія:

Рішення :

прийнято

не прийнято

Черна Т.І.
Подвірна Н.С.
Макогін М.В.



УКРАЇНА
ДАВИДІВСЬКА СІЛЬСЬКА РАДА
Львівського району Львівської області
2-га сесія VIII-го демократичного скликання

Р І Ш Е Н Н Я № 57-2/2020

23 грудня 2020 року

про затвердження технічної документації
землеустрою щодо встановлення меж
земельної ділянки в натурі (на місцевості)
Клещинській Л.П. для БОЖБ в с. Виннички

Заслухавши начальника відділу земельних ресурсів Давидівської сільської ради
обанка З.М., який зачитав заяву гр. Клещинської Любові Павлівни про
затвердження технічної документації із землеустрою щодо встановлення меж
земельної ділянки в натурі (на місцевості) та передачу у власність земельної ділянки,
площею 0,2500 га для будівництва та обслуговування житлового будинку,
господарських будівель і споруд (присадибна ділянка) в с. Виннички
Пустомитівського району Львівської області, врахувавши пропозиції постійної
комісії з питань земельних відносин, природокористування та екології, керуючись
п.п. 34 ч. 1 ст. 26 Закону України "Про місцеве самоврядування в Україні", ст.ст. 12,
40, 116, 122, 186 Земельного кодексу України, ст. 55 Закону України "Про
землеустрій", ст. 20 та п. 1 ст. 4-1 Закону України "Про державну реєстрацію
речових прав на нерухоме майно та їх обтяжень", сесія Давидівської сільської ради

В И Р І Ш И Л А:

1. Затвердити технічну документацію із землеустрою щодо встановлення меж земельної ділянки в натурі (на місцевості) гр. Клещинській Любові Павлівні для будівництва і обслуговування житлового будинку, господарських будівель і споруд (присадибна ділянка) за адресою: Львівська область, Пустомитівський район, с. Виннички.
2. Передати у власність гр. Клещинській Любові Павлівні земельну ділянку, площею 0,2500 га, за кадастровим номером 4623681200:01:002:0146 для будівництва і обслуговування житлового будинку, господарських будівель і споруд в с. Виннички Пустомитівського району Львівської області.
3. Реєстрацію речового права власності на земельну ділянку гр. Клещинській Любові Павлівні провести за власні кошти.
4. Контроль за виконанням даного рішення покласти на голову постійної комісії з питань земельних відносин, природокористування та екології Кінаша М.Ю.

Секретар ради



Андрій СУХАРИНА

ріш. № 58-2/2020

РЕЗУЛЬТАТИ ГОЛОСУВАННЯ
VIII-го демократичного скликання
ДАВИДІВСЬКА СІЛЬСЬКА РАДА

про ратифікацію технічної факультету

№	ПІБ	За	Проти	Утримався	Відсутній
1	Керницький Володимир Михайлович				✓
2	Хрунь Ігор Степанович				✓
3	Гнатів Ірина Леонідівна	✓			
4	Бабенко Ігор Іванович	✓			
5	Біда Роман Богданович	✓			
6	Бортнійчук Олена Олександрівна	✓			
7	Брегін Андрій Іванович				✓
8	Данилюк Олег Петрович	✓			
9	Бульба Остап Стефанович	✓			
10	Винник Ігор Олегович				✓
11	Вульчак Андрій Васильович	✓			
12	Черна Тарас Ігорович	✓			
13	Допілка Микола Ярославович	✓			
14	Дунець Роман Ярославович	✓			
15	Камінський Мар'ян Володимирович				✓
16	Кінаш Мирослав Юрійович	✓			
17	Клименко Олександр Олександрович	✓			
18	Кришталь Світлана Михайлівна				✓
19	Макогін Мирослав Володимирович	✓			
20	Малиш Богдан Андрійович				✓
21	Подвірна Наталія Степанівна	✓			
22	Сухарина Андрій Теодорович	✓			
23	Верходай Володимир Любомирович	✓			
24	Удуд Петро Іванович				✓
25	Филь Ярослав Миронович	✓			
26	Читайло Степан Степанович	✓			
	Марценюк Назар Олександрович	✓			
	ВСЬОГО:	19	0	0	8

Цивільна комісія:
 [Signature]
 [Signature]

Рішення: прийнято не прийнято

Черна Т.І.
 Подвірна Н.С.
 Макогін М.В.



УКРАЇНА

ДАВИДІВСЬКА СІЛЬСЬКА РАДА
Львівського району Львівської області
2-га сесія VIII-го демократичного скликання

Р І Ш Е Н Н Я № 58-2/2020

23 грудня 2020 року

про затвердження технічної документації
землеустрою щодо відновлення меж
земельних ділянок в натурі (на місцевості)
Прців Ю.Б. для ведення товарного
сільськогосподарського виробництва

Заслухавши начальника відділу земельних ресурсів Давидівської сільської ради
Кобенка З.М., який зачитав заяву гр. Прців Юрія Богдановича про передачу у
власність земельних ділянок:

- 1) площею 0,9601 га, з кадастровим номером 4623681200:05:000:0080;
 - 2) площею 0,4104 га, з кадастровим номером 4623681200:06:000:0437
- для ведення товарного сільськогосподарського виробництва, що розташовані за
межами села Виннички, на території Давидівської сільської ради, врахувавши
пропозиції постійної комісії з питань земельних відносин, природокористування та
екології, керуючись пп. 34 ч. 1 ст. 26 Закону України "Про місцеве самоврядування в
Україні", ст.ст. 12, 22, 121, 122, 186 Земельного кодексу України, ст. 25 Закону
України "Про землеустрій", ст. 20 та п. 1 ст. 4-1 Закону України "Про державну
реєстрацію речових прав на нерухоме майно та їх обтяжень", сесія Давидівської
сільської ради

В И Р І Ш И Л А:

1. Затвердити технічну документацію із землеустрою щодо встановлення
(відновлення) меж земельної ділянки в натурі (на місцевості) гр. Прців Юрія
Богдановича ділянки надані для ведення товарного сільськогосподарського
виробництва за адресою: за межами с. Виннички, Давидівської сільської ради
Пустомитівського району Львівської області.
2. Передати у власність гр. Прців Юрію Богдановичу земельну ділянку, площею
0,9601 га, за кадастровим номером 4623681200:05:000:0080 для ведення
товарного сільськогосподарського виробництва за межами с. Виннички,
Давидівська сільська рада Пустомитівського району Львівської області.
3. Передати у власність гр. Прців Юрію Богдановичу земельну ділянку, площею
0,4104 га, за кадастровим номером 4623681200:06:000:0437 для ведення
товарного сільськогосподарського виробництва за межами с. Виннички,
Давидівська сільська рада Пустомитівського району Львівської області.
4. Реєстрацію речового права власності на земельні ділянки гр. Прців Юрію
Богдановичу провести за власні кошти.
5. Контроль за виконанням даного рішення покласти на голову постійної комісії з
питань земельних відносин, природокористування та екології Кінаша М.Ю.

Секретар ради

Андрій СУХАРИНА

ріш. № 59-2/2020

РЕЗУЛЬТАТИ ГОЛОСУВАННЯ
VIII-го демократичного скликання
ДАВИДІВСЬКА СІЛЬСЬКА РАДА

Затверджені технічні результати

№	ПІБ	За	Проти	Утримався	Відсутній
1	Керницький Володимир Михайлович				✓
2	Хрунь Ігор Степанович	✓			✓
3	Гнатів Ірина Леонідівна	✓			
4	Бабенко Ігор Іванович	✓			
5	Біда Роман Богданович	✓			
6	Бортнійчук Олена Олександрівна	✓			
7	Брегін Андрій Іванович				✓
8	Данилюк Олег Петрович	✓			
9	Бульба Остап Стефанович	✓			
10	Винник Ігор Олегович				✓
11	Вульчак Андрій Васильович	✓			
12	Черна Тарас Ігорович	✓			
13	Допілка Микола Ярославович	✓			
14	Дунець Роман Ярославович	✓			
15	Камінський Мар'ян Володимирович				✓
16	Кінаш Мирослав Юрійович	✓			
17	Клименко Олександр Олександрович	✓			
18	Кришталь Світлана Михайлівна				✓
19	Макогін Мирослав Володимирович	✓			
20	Малиш Богдан Андрійович				✓
21	Подвірна Наталія Степанівна	✓			
22	Сухарина Андрій Теодорович	✓			
23	Верходай Володимир Любомирович	✓			
24	Удуд Петро Іванович				✓
25	Филь Ярослав Миронович	✓			
26	Читайло Степан Степанович	✓			
	Марценюк Назар Олександрович	✓			
	ВСЬОГО:	19	0	0	8

Личильна комісія:

Рішення :



прийнято



не прийнято

Черна Т.І.
Подвірна Н.С.
Макогін М.В.



УКРАЇНА
ДАВИДІВСЬКА СІЛЬСЬКА РАДА
Львівського району Львівської області
2-га сесія VIII-го демократичного скликання

Р І Ш Е Н Н Я № 59-2/2020

23 грудня 2020 року

про затвердження технічної документації із
землеустрою щодо поділу земельної ділянки

Заслухавши начальника відділу земельних ресурсів Давидівської сільської ради Собенка З.М., який запропонував затвердити технічну документацію із землеустрою щодо поділу земельної ділянки Давидівської сільської ради об'єднаної територіальної громади Пустомитівського району Львівської області землі запасу, площею 1,9000 га, кадастровий номер 4623681200:08:000:0372 за адресою: Львівська область, Пустомитівський район, Давидівська сільська рада, керуючись ст. 144 Конституції України, пп. 34 п. 1 ст. 26 Закону України "Про місцеве самоврядування в Україні", ст.ст. 12, 122 Земельного кодексу України, прийнявши до уваги пропозиції постійної комісії з питань земельних відносин, природокористування та екології, сесія Давидівської сільської ради

В И Р І Ш И Л А:

1. Затвердити технічну документацію із землеустрою щодо поділу земельної ділянки Давидівської сільської ради об'єднаної територіальної громади Пустомитівського району Львівської області землі запасу, площею 1,9000 га, кадастровий номер 4623681200:08:000:0372 за адресою: Львівська область, Пустомитівський район, Давидівська сільська рада.
2. Зареєструвати земельні ділянки, які утворилися внаслідок поділу земельної ділянки:
 - 1) площею 0,5000 га, кадастровий номер 4623681200:08:000:0396;
 - 2) площею 0,4000 га, кадастровий номер 4623681200:08:000:0397;
 - 3) площею 0,4000 га, кадастровий номер 4623681200:08:000:0398;
 - 4) площею 0,6000 га, кадастровий номер 4623681200:08:000:0399.
3. Контроль за виконанням даного рішення покласти на голову постійної комісії Давидівської сільської ради з питань земельних відносин, природокористування та екології Кінаша М.Ю.



Секретар ради

Андрій СУХАРИНА

ріш. N 60 -2/2020

РЕЗУЛЬТАТИ ГОЛОСУВАННЯ
VIII-го демократичного скликання
ДАВИДІВСЬКА СІЛЬСЬКА РАДА

заява Вицур Р.А

№	ПІБ	За	Проти	Утримався	Відсутній
1	Керницький Володимир Михайлович				✓
2	Хрунь Ігор Степанович				✓
3	Гнатів Ірина Леонідівна	✓			
4	Бабенко Ігор Іванович	✓			
5	Біда Роман Богданович	✓			
6	Бортнійчук Олена Олександрівна	✓			
7	Брегін Андрій Іванович				✓
8	Данилюк Олег Петрович	✓			
9	Бульба Остап Стефанович	✓			
10	Винник Ігор Олегович	✓			
11	Вульчак Андрій Васильович	✓			
12	Черна Тарас Ігорович	✓			
13	Допілка Микола Ярославович	✓			
14	Дунець Роман Ярославович	✓			
15	Камінський Мар'ян Володимирович				✓
16	Кінаш Мирослав Юрійович	✓			
17	Клименко Олександр Олександрович	✓			
18	Кришталь Світлана Михайлівна				✓
19	Макогін Мирослав Володимирович	✓			
20	Малиш Богдан Андрійович				✓
21	Подвірна Наталія Степанівна		✓		
22	Сухарина Андрій Теодорович		✓		
23	Верходай Володимир Любомирович	✓			
24	Удуд Петро Іванович				✓
25	Филь Ярослав Миронович		✓		
26	Читайло Степан Степанович		✓		
	Марценюк Назар Олександрович	✓			

ВСЬОГО: 16 4 0 7

Личильна комісія:
Рішення:
(Signatures)

прийнято

не прийнято

Черна Т.І.
Подвірна Н.С.
Макогін М.В.



УКРАЇНА
ДАВИДІВСЬКА СІЛЬСЬКА РАДА
Львівського району Львівської області
2-га сесія VIII-го демократичного скликання

Р І Ш Е Н Н Я № 60-2/2020

23 грудня 2020 року

розгляд заяви гр. Віщур Р.А.

Заслухавши начальника відділу земельних ресурсів Давидівської сільської ради Собенка З.М., який зачитав заяву гр. Віщур Романа Андрійовича про надання земельної ділянки, площею 0,1000 га для ведення особистого селянського господарства у с. Виннички Пустомитівського району Львівської області, згідно ст. 144 Конституції України, пп. 34 п. 1 ст. 26 Закону України "Про внесення змін до Земельного кодексу України та інших актів законодавства у сфері самоврядування в Україні", ст.ст. 12, 116, 118, 122 Земельного кодексу України, врахувавши рекомендації постійної комісії Давидівської сільської ради з питань земельних відносин, природокористування та екології, сесія Давидівської сільської ради

ВИРІШИЛА:

- Відмовити гр. Віщур Роману Андрійовичу в наданні земельної ділянки для ведення особистого селянського господарства в с. Виннички Пустомитівського району Львівської області, відповідно до п. 6 ст. 118 Земельного кодексу України (відсутність графічних матеріалів, на яких зазначено бажане місце розташування земельної ділянки).
- Контроль за виконанням даного рішення покласти на голову постійної комісії з питань земельних відносин, природокористування та екології Кінаша М.Ю.



Андрій СУХАРИНА

ріш. № 61-2/2020

**РЕЗУЛЬТАТИ ГОЛОСУВАННЯ
VIII-го демократичного скликання
ДАВИДІВСЬКА СІЛЬСЬКА РАДА**

допів не робить проєкт землецього.

№	ПІБ	За	Проти	Утримався	Відсутній
1	Керницький Володимир Михайлович				✓
2	Хрунь Ігор Степанович				✓
3	Гнатів Ірина Леонідівна	✓			
4	Бабенко Ігор Іванович	✓			
5	Біда Роман Богданович	✓			
6	Бортнійчук Олена Олександрівна	✓			
7	Брегін Андрій Іванович				✓
8	Данилюк Олег Петрович	✓			
9	Бульба Остап Стефанович	✓			
10	Винник Ігор Олегович				✓
11	Вульчак Андрій Васильович	✓			
12	Черна Тарас Ігорович	✓			
13	Допілка Микола Ярославович	✓			
14	Дунець Роман Ярославович	✓			
15	Камінський Мар'ян Володимирович	✓			
16	Кінаш Мирослав Юрійович	✓			
17	Клименко Олександр Олександрович	✓			
18	Кришталь Світлана Михайлівна	✓			
19	Макогін Мирослав Володимирович	✓			
20	Малиш Богдан Андрійович				✓
21	Подвірна Наталія Степанівна	✓			
22	Сухарина Андрій Теодорович	✓			
23	Верходай Володимир Любомирович	✓			
24	Удуд Петро Іванович				✓
25	Филь Ярослав Миронович	✓			
26	Читайло Степан Степанович	✓			
	Марценюк Назар Олександрович				

ВСЬОГО: 21 (0) (0) 6

Рішення :

прийнято

не прийнято

Черна Т.І.
Подвірна Н.С.
Макогін М.В.

Цільна комісія:

(Handwritten signatures)



УКРАЇНА
ДАВИДІВСЬКА СІЛЬСЬКА РАДА
Львівського району Львівської області
2-га сесія VIII-го демократичного скликання

Р І Ш Е Н Н Я № 61-2/2020

23 грудня 2020 року

про надання дозволу на розробку проекту
землеустрою щодо відведення у власність
земельної ділянки для ведення особистого
селянського господарства гр. Глов'як С.С.
с. Кротошин Давидівської сільської ради

Заслухавши начальника відділу земельних ресурсів Давидівської сільської ради Собенка З.М., який зачитав заяву гр. Глов'як Стефанії Степанівни про надання дозволу на розробку технічної документації на земельну ділянку для ведення особистого селянського господарства, орієнтовною площею 0,1700 га, згідно з ч. 1 ст. 144 Конституції України, пп. 34 п. 1 ст. 26 Закону України "Про місцеве самоврядування в Україні", ст.ст. 12, 116, 118, 121, 122 Земельного кодексу України, врахувавши рекомендацію постійної комісії з питань земельних відносин, природокористування та екології, сесія Давидівської сільської ради

ВИРІШИЛА:

1. Надати гр. Глов'як Стефанії Степанівни дозвіл на розробку проекту землеустрою щодо відведення у власність земельної ділянки, орієнтовною площею 0,1700 га для ведення особистого селянського господарства в с. Кротошин Пустомитівського району Львівської області.
2. Гр. Глов'як Стефанії Степанівни, погоджений у встановленому порядку проект землеустрою щодо відведення земельної ділянки у власність подати на розгляд та затвердження сесії Давидівської сільської ради.
3. Контроль за виконанням даного рішення покласти на голову постійної комісії з питань земельних відносин, природокористування та екології Кінаша М.Ю.



Секретар ради

Андрій СУХАРИНА

р/щ. N 63-2/2020

РЕЗУЛЬТАТИ ГОЛОСУВАННЯ
VIII-го демократичного скликання
ДАВИДІВСЬКА СІЛЬСЬКА РАДА

додає проєкт землекористування Біда к.в.

ПІБ	За	Проти	Утримався	Відсутній
Керницький Володимир Михайлович				✓
Хрунь Ігор Степанович				✓
Гнатів Ірина Леонідівна	✓			
Бабенко Ігор Іванович	✓			
Біда Роман Богданович	✓			
Бортнійчук Олена Олександрівна	✓			
Брегін Андрій Іванович				✓
Данилюк Олег Петрович	✓			
Бульба Остап Стефанович	✓			
Винник Ігор Олегович				✓
Вульчак Андрій Васильович	✓			
Черна Тарас Ігорович	✓			
Допілка Микола Ярославович	✓			
Дунець Роман Ярославович	✓			
Камінський Мар'ян Володимирович	✓			
Кінаш Мирослав Юрійович	✓			
Клименко Олександр Олександрович	✓			
Кришталь Світлана Михайлівна	✓			
Макогін Мирослав Володимирович	✓			
Малиш Богдан Андрійович				✓
Подвірна Наталія Степанівна	✓			
Сухарина Андрій Теодорович	✓			
Верходай Володимир Любомирович	✓			
Удуд Петро Іванович				✓
Филь Ярослав Миронович	✓			
Читайло Степан Степанович	✓			
Марценюк Назар Олександрович	✓			
ВСЬОГО:	21	0	0	6

Початкова комісія:

Рішення : прийнято

не прийнято

Черна Т.І.
 Подвірна Н.С.
 Макогін М.В.



УКРАЇНА
ДАВИДІВСЬКА СІЛЬСЬКА РАДА
Львівського району Львівської області
2-га сесія VIII-го демократичного скликання

Р І Ш Е Н Н Я № 63-2/2020

23 грудня 2020 року

про надання дозволу на розробку проекту землеустрою
щодо відведення у власність гр. Біді К.В.
земельної ділянки для БОЖБ в с. Кротошин

Заслухавши начальника відділу земельних ресурсів Давидівської сільської ради Собенка З.М., який зачитав заяву гр. Біді Катерини Василівни про надання дозволу на розробку проекту землеустрою щодо відведення у власність земельної ділянки, площею 0,2442 га для будівництва житлового будинку, господарських будівель та споруд відповідно до детального плану території в межах проектного кварталу К-2 в с. Кротошин Пустомитівського району Львівської області, керуючись ст. 144 Конституції України, пп. 34 п. 1 ст. 26 Закону України "Про місцеве самоврядування в Україні", ст.ст. 12, 40, 116, 118, 121, 122 Земельного кодексу України, врахувавши рекомендації постійної комісії з питань земельних відносин, природокористування та екології, сесія Давидівської сільської ради

В И Р І Ш И Л А:

1. Надати гр. Біді Катерині Василівні дозвіл на розробку проекту землеустрою щодо відведення у власність земельної ділянки, орієнтовною площею 0,2442 га для будівництва та обслуговування житлового будинку, господарських будівель і споруд в с. Кротошин Пустомитівського району Львівської області, відповідно до "Детального плану території в межах проектного кварталу К-2 в с. Кротошин Пустомитівського району Львівської області", розробленого КП "Давидівське".
2. Гр. Біді Катерині Василівні, погоджений у встановленому порядку проект землеустрою щодо відведення земельної ділянки у власність подати на розгляд та затвердження сесії Давидівської сільської ради.
3. Контроль за виконанням даного рішення покласти на голову постійної комісії з питань земельних відносин, природокористування та екології Кінаша М.Ю.



Андрій СУХАРИНА

р/ш. № 64-2/2020

РЕЗУЛЬТАТИ ГОЛОСУВАННЯ
VIII-го демократичного скликання
ДАВИДІВСЬКА СІЛЬСЬКА РАДА

Затр. проєкту землекор. Галамь і.ф.

Питання №

№ з/п	ПІБ	За	Проти	Утримався	Відсутній
1	Керницький Володимир Михайлович				✓
2	Хрунь Ігор Степанович				✓
3	Гнатів Ірина Леонідівна	✓			
4	Бабенко Ігор Іванович	✓			
5	Біда Роман Богданович	✓			
6	Бортнійчук Олена Олександрівна	✓			
7	Брегін Андрій Іванович				✓
8	Данилюк Олег Петрович	✓			
9	Бульба Остап Стефанович	✓			
10	Винник Ігор Олегович				✓
11	Вульчак Андрій Васильович	✓			
12	Черна Тарас Ігорович	✓			
13	Допілка Микола Ярославович	✓			
14	Дунець Роман Ярославович	✓			
15	Камінський Мар'ян Володимирович	✓			
16	Кінаш Мирослав Юрійович	✓			
17	Клименко Олександр Олександрович	✓			
18	Кришталь Світлана Михайлівна	✓			
19	Макогін Мирослав Володимирович	✓			
20	Малиш Богдан Андрійович				✓
21	Подвірна Наталія Степанівна	✓			
22	Сухарина Андрій Теодорович	✓			
23	Верходай Володимир Любомирович	✓			
24	Удуд Петро Іванович				✓
25	Филь Ярослав Миронович	✓			
26	Читайло Степан Степанович	✓			
	Марценюк Назар Олександрович	✓			
ВСЬОГО:		21	0	0	6

Висновки комісія:

Рішення: прийнято

не прийнято

Черна Т.І.
 Подвірна Н.С.
 Макогін М.В.



УКРАЇНА
ДАВИДІВСЬКА СІЛЬСЬКА РАДА
Львівського району Львівської області
2-га сесія VIII-го демократичного скликання

Р І Ш Е Н Н Я № 64-2/2020

від 23 грудня 2020 року

Про затвердження проекту землеустрою щодо
зміни цільового призначення земельної ділянки
для БОЖБ гр. Галань І.В. в с. Кротошин

Заслухавши начальника відділу земельних ресурсів Давидівської сільської ради Собенка З.М., який зачитав заяву гр. Галань Івана Васильовича про затвердження проекту землеустрою щодо відведення земельної ділянки (зміна цільового призначення) для будівництва і обслуговування житлового будинку, господарських будівель і споруд у с. Кротошин Давидівської сільської ради ОТГ та зміну цільового призначення земельної ділянки, площею 0,4100 га, за кадастровим номером 4623683500:01:001:0532, врахувавши пропозиції постійної комісії з питань земельних відносин, природокористування та екології, керуючись ст. 144 Конституції України, пп. 34 п. 1 ст. 26 Закону України "Про місцеве самоврядування в Україні", ст.ст. 12, 20, 122, 186-1 Земельного кодексу України, ст. 20 та п. 1 ст. 4-1 Закону України "Про державну реєстрацію речових прав на нерухоме майно та їх обтяжень", сесія Давидівської сільської ради

В И Р І Ш И Л А:

1. Затвердити проект землеустрою щодо відведення земельної ділянки (зміна цільового призначення) гр. Галаню Івану Васильовичу для будівництва і обслуговування житлового будинку, господарських будівель і споруд (присадибна ділянка) у с. Кротошин Давидівської сільської ради ОТГ Пустомитівського району Львівської області.
2. Змінити цільове призначення земельної ділянки за кадастровим номером 4623683500:01:001:0532, площею 0,4100 га з "для ведення особистого селянського господарства" на "для будівництва і обслуговування житлового будинку, господарських будівель і споруд" в с. Кротошин Пустомитівського району Львівської області.
3. Контроль за виконанням даного рішення покласти на голову постійної комісії з питань земельних відносин, природокористування та екології Кінаша М.Ю.



Андрій СУХАРИНА

ріш. № 65-2/2020

РЕЗУЛЬТАТИ ГОЛОСУВАННЯ
VIII-го демократичного скликання
ДАВИДІВСЬКА СІЛЬСЬКА РАДА

Затверд. проекту землеустрою Романюк Т.Я.

№	ПІБ	За	Проти	Утримався	Відсутній
1	Керницький Володимир Михайлович				✓
2	Хрунь Ігор Степанович				✓
3	Гнатів Ірина Леонідівна	✓			
4	Бабенко Ігор Іванович	✓			
5	Біда Роман Богданович	✓			
6	Бортнійчук Олена Олександрівна	✓			
7	Брегін Андрій Іванович				✓
8	Данилюк Олег Петрович	✓			
9	Бульба Остап Стефанович	✓			
10	Винник Ігор Олегович				✓
11	Вульчак Андрій Васильович	✓			
12	Черна Тарас Ігорович	✓			
13	Допілка Микола Ярославович	✓			
14	Дунець Роман Ярославович	✓			
15	Камінський Мар'ян Володимирович	✓			
16	Кінаш Мирослав Юрійович	✓			
17	Клименко Олександр Олександрович	✓			
18	Кришталь Світлана Михайлівна	✓			
19	Макогін Мирослав Володимирович	✓			
20	Малиш Богдан Андрійович				✓
21	Подвірна Наталія Степанівна	✓			
22	Сухарина Андрій Теодорович	✓			
23	Верходай Володимир Любомирович	✓			
24	Удуд Петро Іванович				✓
25	Филь Ярослав Миронович	✓			
26	Читайло Степан Степанович	✓			
	Марценюк Назар Олександрович	✓			
	ВСЬОГО:	21	0	0	6

Рішення комісії:

Рішення :

прийнято

не прийнято

Черна Т.І.
Подвірна Н.С.
Макогін М.В.



УКРАЇНА
ДАВИДІВСЬКА СІЛЬСЬКА РАДА
Львівського району Львівської області
2-га сесія VIII-го демократичного скликання

Р І Ш Е Н Н Я № 65-2/2020

23 грудня 2020 року

Затвердження проекту землеустрою щодо
зміни цільового призначення земельної ділянки
господарських будівель і споруд гр. Романишин Г.Я. в с. Кротошин

Заслухавши начальника відділу земельних ресурсів Давидівської сільської ради Собенка З.М., який зачитав заяву гр. Романишин Галини Ярославівни про затвердження проекту землеустрою щодо відведення земельної ділянки (зміна цільового призначення) для будівництва і обслуговування житлового будинку, господарських будівель і споруд у с. Кротошин Пустомитівського району Львівської області та зміну цільового призначення земельної ділянки, площею 0,2734 га, за кадастровим номером 4623683500:01:001:0547, врахувавши пропозиції постійної комісії з питань земельних відносин, природокористування та екології, керуючись ст. 144 Конституції України, пп. 34 п. 1 ст. 26 Закону України "Про місцеве самоврядування в Україні", ст.ст. 12, 20, 122, 186-1 Земельного кодексу України, ст. 20 та п. 1 ст. 4-1 Закону України "Про державну реєстрацію речових прав на нерухоме майно та їх обтяжень", сесія Давидівської сільської ради

ВИРІШИЛА:

1. Затвердити проект землеустрою щодо відведення земельної ділянки (зміна цільового призначення) гр. Романишин Галини Ярославівни для будівництва і обслуговування житлового будинку, господарських будівель і споруд (присадибна ділянка) у с. Кротошин Давидівської сільської ради ОТГ Пустомитівського району Львівської області.
2. Змінити цільове призначення земельної ділянки за кадастровим номером 4623683500:01:001:0547, площею 0,2734 га з "для ведення особистого селянського господарства" на "для будівництва і обслуговування житлового будинку, господарських будівель і споруд" в с. Кротошин Пустомитівського району Львівської області.
3. Контроль за виконанням даного рішення покласти на голову постійної комісії з питань земельних відносин, природокористування та екології Кінаша М.Ю.




Секретар ради
 Андрій СУХАРИНА


р/ч. N 66-2/2020

РЕЗУЛЬТАТИ ГОЛОСУВАННЯ
VIII-го демократичного скликання
ДАВИДІВСЬКА СІЛЬСЬКА РАДА

Питання № Затверд. проекту землевпоряд. Лейко О.П.

№ з/п	ПІБ	За	Проти	Утримався	Відсутній
Сільський голова	Керницький Володимир Михайлович				✓
1	Хрунь Ігор Степанович				✓
2	Гнатів Ірина Леонідівна	✓			
3	Бабенко Ігор Іванович	✓			
4	Біда Роман Богданович	✓			
5	Бортнійчук Олена Олександрівна	✓			
6	Брегін Андрій Іванович				✓
7	Данилюк Олег Петрович	✓			
8	Бульба Остап Стефанович	✓			
9	Винник Ігор Олегович				✓
10	Вульчак Андрій Васильович	✓			
11	Черна Тарас Ігорович	✓			
12	Допілка Микола Ярославович	✓			
13	Дунець Роман Ярославович	✓			
14	Камінський Мар'ян Володимирович	✓			
15	Кінаш Мирослав Юрійович	✓			
16	Клименко Олександр Олександрович	✓			
17	Кришталь Світлана Михайлівна	✓			
18	Макогін Мирослав Володимирович	✓			
19	Малиш Богдан Андрійович				✓
20	Подвірна Наталія Степанівна	✓			
21	Сухарина Андрій Теодорович	✓			
22	Верходай Володимир Любомирович	✓			
23	Удуд Петро Іванович				✓
24	Филь Ярослав Миронович	✓			
25	Читайло Степан Степанович	✓			
26	Марценюк Назар Олександрович	✓			
	ВСЬОГО:	21	0	0	6

Центральна комісія:




Рішення : прийнято не прийнято

Черна Т.І.
 Подвірна Н.С.
 Макогін М.В.



УКРАЇНА
ДАВИДІВСЬКА СІЛЬСЬКА РАДА
Львівського району Львівської області
2-га сесія VIII-го демократичного скликання

Р І Ш Е Н Н Я № 66-2/2020

від 23 грудня 2020 року

Про затвердження проекту землеустрою щодо відведення земельної ділянки у власність гр. Лойко О.П. для БОЖБ в с. Кротошин

Заслухавши начальника відділу земельних ресурсів Давидівської сільської ради Собенка З.М., який зачитав заяву гр. Лойко Олександри Петрівни про затвердження проекту землеустрою щодо відведення земельної ділянки у власність та передачу у власність земельної ділянки, площею 0,0714 га, за кадастровим номером 4623683500:01:002:0777 для будівництва і обслуговування житлового будинку, господарських будівель і споруд за адресою: с. Кротошин, квартал забудови К-4, діл. 175 Пустомитівського району Львівської області, врахувавши рекомендації постійної комісії з питань земельних відносин, природокористування та екології, керуючись ст. 144 Конституції України, пп. 34 п. 1 ст. 26 Закону України "Про місцеве самоврядування в Україні", ст.ст. 12, 40, 116, 118, 121, 122, 186-1 Земельного кодексу України, ст. 20 та п. 1 ст. 4-1 Закону України "Про державну реєстрацію речових прав на нерухоме майно та їх обтяжень", сесія Давидівської сільської ради

В И Р І Ш И Л А:

1. Затвердити проект землеустрою щодо відведення земельної ділянки у власність гр. Лойко Олександрі Петрівні для будівництва і обслуговування житлового будинку, господарських будівель і споруд (присадибна ділянка) за адресою: с. Кротошин, квартал забудови К-4, діл. 175 Давидівської сільської ради Пустомитівського району Львівської області.
2. Передати у власність гр. Лойко Олександрі Петрівні земельну ділянку, площею 0,0714 га, за кадастровим номером 4623683500:01:002:0777 для будівництва і обслуговування житлового будинку, господарських будівель і споруд в с. Кротошин Пустомитівського району Львівської області.
3. Реєстрацію речового права власності на земельну ділянку гр. Лойко Олександрі Петрівні провести за власні кошти.
4. Контроль за виконанням даного рішення покласти на голову постійної комісії з питань земельних відносин, природокористування та екології Кінаша М.Ю.

Секретар ради

Андрій СУХАРИНА



рiш. N 67-2/2020

РЕЗУЛЬТАТИ ГОЛОСУВАННЯ
VIII-го демократичного скликання
ДАВИДІВСЬКА СІЛЬСЬКА РАДА

Питання № Затверд. проєкту землекорюю Зельманович В.В.

№ з/п	ПІБ	За	Проти	Утримався	Відсутній
Сільський голова	Керницький Володимир Михайлович				✓
1	Хрунь Ігор Степанович				✓
2	Гнатів Ірина Леонідівна	✓			
3	Бабенко Ігор Іванович	✓			
4	Біда Роман Богданович	✓			
5	Бортнійчук Олена Олександрівна	✓			
6	Брегін Андрій Іванович				✓
7	Данилюк Олег Петрович	✓			
8	Бульба Остап Стефанович	✓			
9	Винник Ігор Олегович				✓
10	Вульчак Андрій Васильович	✓			
11	Черна Тарас Ігорович	✓			
12	Допілка Микола Ярославович	✓			
13	Дунець Роман Ярославович	✓			
14	Камінський Мар'ян Володимирович	✓			
15	Кінаш Мирослав Юрійович	✓			
16	Клименко Олександр Олександрович	✓			
17	Кришталь Світлана Михайлівна	✓			
18	Макогін Мирослав Володимирович	✓			
19	Малиш Богдан Андрійович				✓
20	Подвірна Наталія Степанівна	✓			
21	Сухарина Андрій Теодорович	✓			
22	Верходай Володимир Любомирович	✓			
23	Удуд Петро Іванович				✓
24	Филь Ярослав Миронович	✓			
25	Читайло Степан Степанович	✓			
26	Марценюк Назар Олександрович	✓			
ВСЬОГО:		21	0	0	5

Лічильна комісія:
[Signatures]

Рішення : прийнято не прийнято

Черна Т.І.
Подвірна Н.С.
Макогін М.В.



УКРАЇНА
ДАВИДІВСЬКА СІЛЬСЬКА РАДА
Львівського району Львівської області
2-га сесія VIII-го демократичного скликання

Р І Ш Е Н Н Я № 67-2/2020

від 23 грудня 2020 року

Про затвердження проекту землеустрою щодо
відведення земельної ділянки у власність
гр. Зельмановичу В.В. для БОЖБ в с. Кротошин

Заслухавши начальника відділу земельних ресурсів Давидівської сільської ради Собенка З.М., який зачитав заяву гр. Зельмановича Володимира Володимировича про затвердження проекту землеустрою щодо відведення земельної ділянки та передачу у власність земельної ділянки, площею 0,0900 га, за кадастровим номером 4623683500:01:001:0559 для будівництва житлового будинку, господарських будівель і споруд на вул. Лесі Українки у с. Кротошин Давидівської сільської ради ОТГ, врахувавши рекомендації постійної комісії з питань земельних відносин, природокористування та екології, керуючись ст. 144 Конституції України, пп. 34 п. 1 ст. 26 Закону України "Про місцеве самоврядування в Україні", ст.ст. 12, 40, 116, 118, 121, 122, 186-1 Земельного кодексу України, ст. 20 та п. 1 ст. 4-1 Закону України "Про державну реєстрацію речових прав на нерухоме майно та їх обтяжень", сесія Давидівської сільської ради

В И Р І Ш И Л А:

1. Затвердити проект землеустрою щодо відведення земельної ділянки гр. Зельмановича Володимира Володимировича для будівництва і обслуговування житлового будинку, господарських будівель і споруд (присадибна ділянка) на вул. Лесі Українки у с. Кротошин Давидівської сільської ради ОТГ Пустомитівського району Львівської області.
2. Передати у власність гр. Зельмановичу Володимиру Володимировичу земельну ділянку, площею 0,0900 га, за кадастровим номером 4623683500:01:001:0559 для будівництва і обслуговування житлового будинку, господарських будівель і споруд в с. Кротошин Пустомитівського району Львівської області.
3. Реєстрацію речового права власності на земельну ділянку гр. Зельмановичу Володимиру Володимировичу провести за власні кошти.
4. Контроль за виконанням даного рішення покласти на голову постійної комісії з питань земельних відносин, природокористування та екології Кінаша М.Ю.



Андрій СУХАРИНА

р/ш. № 68-2/2020

РЕЗУЛЬТАТИ ГОЛОСУВАННЯ VIII-го демократичного скликання ДАВІДІВСЬКА СІЛЬСЬКА РАДА

Питання №


Розшир. рабе Николайос О.М.

№ з/п	ПІБ	За	Проти	Утримався	Відсутній
Сільський голова	Керницький Володимир Михайлович				✓
1	Хрунь Ігор Степанович				✓
2	Гнатів Ірина Леонідівна	✓			
3	Бабенко Ігор Іванович	✓			
4	Біда Роман Богданович	✓			
5	Бортнійчук Олена Олександрівна	✓			
6	Брегін Андрій Іванович				✓
7	Данилюк Олег Петрович	✓			
8	Бульба Остап Стефанович	✓			
9	Винник Ігор Олегович				✓
10	Вульчак Андрій Васильович	✓			
11	Черна Тарас Ігорович	✓			
12	Допілка Микола Ярославович	✓			
13	Дунець Роман Ярославович	✓			
14	Камінський Мар'ян Володимирович	✓			
15	Кінаш Мирослав Юрійович	✓			
16	Клименко Олександр Олександрович	✓			
17	Кришталь Світлана Михайлівна	✓			
18	Макогін Мирослав Володимирович	✓			
19	Малиш Богдан Андрійович				✓
20	Подвірна Наталія Степанівна	✓			
21	Сухарина Андрій Теодорович	✓			
22	Верходай Володимир Любомирович	✓			
23	Удуд Петро Іванович				✓
24	Филь Ярослав Миронович	✓			
25	Читайло Степан Степанович	✓			
26	Марценюк Назар Олександрович	✓			
ВСЬОГО:		21	0	0	6

Лічильна комісія:
[Signatures]

Рішення: прийнято не прийнято

Черна Т.І.
Подвірна Н.С.
Макогін М.В.


УКРАЇНА
ДАВИДІВСЬКА СІЛЬСЬКА РАДА
Львівського району Львівської області
2-га сесія VIII-го демократичного скликання

Р І Ш Е Н Н Я № 68-2/2020

від 23 грудня 2020 року

Про розгляд заяв гр. Михайлюк О.М.

Заслухавши начальника відділу земельних ресурсів Давидівської сільської ради Собенка З.М., який зачитав заяви гр. Михайлюк Оксани Михайлівни про надання земельної ділянки під будівництво житлового будинку та господарських споруд, керуючись ст. 144 Конституції України, пп. 34 п. 1 ст. 26 Закону України "Про місцеве самоврядування в Україні", ст.ст. 12, 116, 118, 122 Земельного кодексу України, врахувавши рекомендації постійної комісії Давидівської сільської ради з питань земельних відносин, природокористування та екології, сесія Давидівської сільської ради

ВИРІШИЛА:

1. Відмовити гр. Михайлюк Оксані Михайлівні в наданні земельної ділянки для будівництва та обслуговування житлового будинку, господарських будівель і споруд в с. Кротошин Пустомитівського району Львівської області, відповідно до п. 6 ст. 118 Земельного кодексу України (відсутність графічних матеріалів, на яких зазначено бажане місце розташування земельної ділянки).
2. Контроль за виконанням даного рішення покласти на голову постійної комісії з питань земельних відносин, природокористування та екології Кінаша М.Ю.

Секретар ради



Андрій СУХАРИНА

р/ш. N 69-2/2020

РЕЗУЛЬТАТИ ГОЛОСУВАННЯ
VIII-го демократичного скликання
ДАВИДІВСЬКА СІЛЬСЬКА РАДА

Питання № розширення меж зборської Н.Б

№ з/п	ПІБ	За	Проти	Утримався	Відсутній
Сільський голова	Керницький Володимир Михайлович				✓
1	Хрунь Ігор Степанович				✓
2	Гнатів Ірина Леонідівна	✓			
3	Бабенко Ігор Іванович	✓			
4	Біда Роман Богданович	✓			
5	Бортнійчук Олена Олександрівна	✓			
6	Брегін Андрій Іванович				✓
7	Данилюк Олег Петрович	✓			
8	Бульба Остап Стефанович	✓			
9	Винник Ігор Олегович				✓
10	Вульчак Андрій Васильович	✓			
11	Черна Тарас Ігорович	✓			
12	Допілка Микола Ярославович	✓			
13	Дунець Роман Ярославович	✓			
14	Камінський Мар'ян Володимирович	✓			
15	Кінаш Мирослав Юрійович	✓			
16	Клименко Олександр Олександрович	✓			
17	Кришталь Світлана Михайлівна	✓			
18	Макогін Мирослав Володимирович	✓			
19	Малиш Богдан Андрійович				✓
20	Подвірна Наталія Степанівна	✓			
21	Сухарина Андрій Теодорович	✓			
22	Верходай Володимир Любомирович	✓			
23	Удуд Петро Іванович				✓
24	Филь Ярослав Миронович	✓			
25	Читайло Степан Степанович	✓			
26	Марценюк Назар Олександрович	✓			
ВСЬОГО:		21	0	0	0

Відділ виборчої комісії:

Рішення :



прийнято



не прийнято

[Handwritten signatures]

Черна Т.І.

Подвірна Н.С.

Макогін М.В.



УКРАЇНА
ДАВИДІВСЬКА СІЛЬСЬКА РАДА
Львівського району Львівської області
2-га сесія VIII-го демократичного скликання

Р І Ш Е Н Н Я № 69-2/2020

від 23 грудня 2020 року

Про розгляд заяви гр. Яворівської Н.Б.

Заслухавши начальника відділу земельних ресурсів Давидівської сільської ради Собенка З.М., який зачитав заяву гр. Яворівської Надії Богданівни про надання земельної ділянки для будівництва житлового будинку та господарських споруд, керуючись ст. 144 Конституції України, пп. 34 п. 1 ст. 26 Закону України "Про місцеве самоврядування в Україні", ст.ст. 12, 116, 118, 122 Земельного кодексу України, врахувавши рекомендації постійної комісії Давидівської сільської ради з питань земельних відносин, природокористування та екології, сесія Давидівської сільської ради

ВИРІШИЛА:

1. Відмовити гр. Яворівській Надії Богданівні в наданні земельної ділянки для будівництва та обслуговування житлового будинку, господарських будівель і споруд в с. Кротошин Пустомитівського району Львівської області, відповідно до п. 6 ст. 118 Земельного кодексу України (відсутність графічних матеріалів, на яких зазначено бажане місце розташування земельної ділянки).
2. Контроль за виконанням даного рішення покласти на голову постійної комісії з питань земельних відносин, природокористування та екології Кінаша М.Ю.

Секретар ради



Андрій СУХАРИНА

РЕЗУЛЬТАТИ ГОЛОСУВАННЯ
VIII-го демократичного скликання
ДАВИДІВСЬКА СІЛЬСЬКА РАДА

Питання № Затверд. проекту земл. Марковська Н.В.

№ з/п	ПІБ	За	Проти	Утримався	Відсутній
	Сільський голова				✓
	Керницький Володимир Михайлович				✓
1	Хрунь Ігор Степанович	✓			
2	Гнатів Ірина Леонідівна	✓			
3	Бабенко Ігор Іванович	✓			
4	Біда Роман Богданович	✓			
5	Бортнійчук Олена Олександрівна	✓			
6	Брегін Андрій Іванович				✓
7	Данилюк Олег Петрович	✓			
8	Бульба Остап Стефанович	✓			
9	Винник Ігор Олегович				✓
10	Вульчак Андрій Васильович	✓			
11	Черна Тарас Ігорович	✓			
12	Допілка Микола Ярославович	✓			
13	Дунець Роман Ярославович	✓			
14	Камінський Мар'ян Володимирович	✓			
15	Кінаш Мирослав Юрійович	✓			
16	Клименко Олександр Олександрович	✓			
17	Кришталь Світлана Михайлівна	✓			
18	Макогін Мирослав Володимирович	✓			
19	Малиш Богдан Андрійович				✓
20	Подвірна Наталія Степанівна	✓			
21	Сухарина Андрій Теодорович	✓			
22	Верходай Володимир Любомирович	✓			
23	Удуд Петро Іванович				✓
24	Филь Ярослав Миронович	✓			
25	Читайло Степан Степанович	✓			
26	Марценюк Назар Олександрович	✓			
ВСЬОГО:		21	0	0	6

Рішення : прийнято не прийнято

Почальна комісія:
[Signatures]

Черна Т.І.
Подвірна Н.С.
Макогін М.В.



УКРАЇНА
ДАВИДІВСЬКА СІЛЬСЬКА РАДА
Львівського району Львівської області
2-га сесія VIII-го демократичного скликання

РІШЕННЯ № 70-2/2020

від 23 грудня 2020 року

Про затвердження проекту землеустрою щодо
зміни цільового призначення земельної ділянки
для БОЖБ гр. Марковській Н.З. в с. Кротошин

Заслухавши Кінаша М.Ю., який зачитав заяву гр. Марковської Наталії Захарівни про затвердження проекту землеустрою щодо відведення земельної ділянки з метою зміни цільового призначення з для ведення особистого селянського господарства на для будівництва і обслуговування житлового будинку, господарських будівель і споруд, площею 0,3172 га, за кадастровим номером 4623683500:01:001:0449 в селі Кротошин, врахувавши пропозиції постійної комісії з питань земельних відносин, природокористування та екології, керуючись ст. 144 Конституції України, пп. 34 п. 1 ст. 26 Закону України "Про місцеве самоврядування в Україні", ст.ст. 12, 20, 122, 186-1 Земельного кодексу України, ст. 20 та п. 1 ст. 4-1 Закону України "Про державну реєстрацію речових прав на нерухоме майно та їх обтяжень", сесія Давидівської сільської ради

ВИРІШИЛА:

1. Затвердити проект землеустрою щодо відведення земельної ділянки гр. Марковській Наталії Захарівні з метою зміни цільового призначення з для ведення особистого селянського господарства на для будівництва і обслуговування житлового будинку, господарських будівель і споруд (присадибна ділянка) за адресою: Львівська область, Пустомитівський район, село Кротошин.
2. Змінити цільове призначення земельної ділянки за кадастровим номером 4623683500:01:001:0449, площею 0,3172 га з "для ведення особистого селянського господарства" на "для будівництва і обслуговування житлового будинку, господарських будівель і споруд" в с. Кротошин Пустомитівського району Львівської області.
3. Контроль за виконанням даного рішення покласти на голову постійної комісії з питань земельних відносин, природокористування та екології Кінаша М.Ю.



Андрій СУХАРИНА