

РЕЗУЛЬТАТИ ГОЛОСУВАННЯ
 VI-ої сесії VIII-го демократичного скликання
 ДАВИДІВСЬКА СІЛЬСЬКА РАДА

Про погодження в версії сув'язної
 сертифікату на фін. частину (пай)

№ з/п	ПІБ	За	Проти	Утримався	Відсутній
1	Керницький Володимир Михайлович	✓			
2	Бабенко Ігор Іванович	✓			
3	Біда Роман Богданович	✓			
4	Бортнійчук Олена Олександрівна	✓			
5	Брегін Андрій Іванович	✓			✓
6	Бульба Остап Стефанович	✓			
7	Верходай Володимир Любомирович	✓			
8	Винник Ігор Олегович	✓			
9	Вульчак Андрій Васильович	✓			
10	Гнатів Ірина Леонідівна	✓			
11	Данилюк Олег Петрович	✓			
12	Допілка Микола Ярославович	✓			
13	Дунець Роман Ярославович	✓			✓
14	Камінський Мар'ян Володимирович	✓			
15	Кінаш Мирослав Юрійович	✓			
16	Кухарський Ігор Ярославович	✓			
17	Клименко Олександр Олександрович	✓			
18	Кришталь Світлана Михайлівна	✓			
19	Макогін Мирослав Володимирович	✓			✓
20	Малиш Богдан Андрійович	✓			
21	Марценюк Назар Олександрович	✓			
22	Подвірна Наталія Степанівна	✓			
23	Сухарина Андрій Теодорович	✓			
24	Удуд Петро Іванович	✓			
25	Филь Ярослав Миронович	✓			
26	Черна Тарас Ігорович	✓			
	Читайло Степан Степанович	✓			
	ВСЬОГО:	24	0	0	3

Рішення :

прийнято

не прийнято

Із складу комісія:

Черна Т.І.
 Подвірна Н.С.
 Макогін М.

[Signature]



УКРАЇНА
ДАВИДІВСЬКА СІЛЬСЬКА РАДА
Львівського району Львівської області
VI-та сесія VIII-го демократичного скликання

Р І Ш Е Н Н Я № 307-6/2021

від 03 червня 2021 року

Про погодження в видачі дублікату
сертифікату на земельну частку (пай)

Заслухавши головного спеціаліста відділу земельних ресурсів Давидівської сільської ради Бандуру Р.Д., який зачитав заяву гр. Бляхівського Олега Ігоровича про видачу дублікату сертифікату на земельну частку (пай) на Фляк Ганну Федорівну з у зв'язку з втратою оригіналу та згідно з рішенням поданого в газету «Голос Народу» № 43 від 31 жовтня 2020 року, № 134375 площею 2,18 га, в тому числі рілля 1,41 га., кормові угіддя 0,77 га., врахувавши пропозиції постійної комісії з питань земельних відносин, природокористування та екології, керуючись ст. 144 Конституції України, пп. 34 п. 1 ст. 116 Закону України «Про місцеве самоврядування в Україні», ст.ст. 12, 116, 118, 119, 120, 121, 122, 186-1 Земельного кодексу України, ст. 20 та п. 1 ст. 4-1 Закону України «Про реєстрацію речових прав на нерухоме майно та їх обтяжень», сесія VI-та скликання Давидівської сільської ради

В І Р І Ш И Л А:

1. Не заперечувати гр. Бляхівському Олегу Ігоровичу в отриманні сертифікату на земельну частку (пай) виданого на Фляк Ганну Федорівну з у зв'язку з втратою оригіналу серія ЛВ № 134375 площею 2,18 га, в тому числі рілля 1,41 га., кормові угіддя 0,77 га.
2. Контроль за виконанням даного рішення покласти на голову постійної комісії з питань земельних відносин, природокористування та екології, Кінаша М.С.

Сільський голова



Володимир КЕРНИЦЬКИЙ

РЕЗУЛЬТАТИ ГОЛОСУВАННЯ
VI-ої сесії VIII-го демократичного скликання
ДАВИДІВСЬКА СІЛЬСЬКА РАДА

Ір. ЗАЯЦЬ М. П

Зомб. мех. для пов. с/г виробництва

№	ІМ'Я	За	Проти	Утримався	Відсутній
1	Керницький Володимир Михайлович	✓			
2	Бабенко Ігор Іванович	✓			
3	Біда Роман Богданович	✓			
4	Бортнійчук Олена Олександрівна	✓			
5	Брегін Андрій Іванович				✓
6	Бульба Остап Стефанович	✓			
7	Верходай Володимир Любомирович	✓			
8	Винник Ігор Олегович	✓			
9	Вульчак Андрій Васильович	✓			
10	Гнатів Ірина Леонідівна	✓			
11	Данилюк Олег Петрович	✓			
12	Допілка Микола Ярославович	✓			
13	Дунець Роман Ярославович				✓
14	Камінський Мар'ян Володимирович	✓			
15	Кінаш Мирослав Юрійович	✓			
16	Кухарський Ігор Ярославович	✓			
17	Клименко Олександр Олександрович	✓			
18	Кришталь Світлана Михайлівна	✓			
19	Макогін Мирослав Володимирович				✓
20	Малиш Богдан Андрійович	✓			
21	Марценюк Назар Олександрович	✓			
22	Подвірна Наталія Степанівна	✓			
23	Сухарина Андрій Теодорович	✓			
24	Удуд Петро Іванович	✓			
25	Филь Ярослав Миронович	✓			
26	Черна Тарас Ігорович	✓			
27	Читайло Степан Степанович	✓			
	ВСЬОГО:	24	0	0	3

Рішення : прийнято

не прийнято

Головна комісія:

Черняк М.
 Подвійчук Н.
 Малиш М.



УКРАЇНА
ДАВИДІВСЬКА СІЛЬСЬКА РАДА
Львівського району Львівської області
VI-та сесія VIII-го демократичного скликання

Р І Ш Е Н Н Я № 308-6/2021

від 03 червня 2021 року

Про затвердження технічної документації із землеустрою щодо встановлення (відновлення) меж земельних ділянок в натурі (на місцевості) гр. Заяць М. Й. для ведення товарного сільськогосподарського виробництва

Заслухавши головного спеціаліста відділу земельних ресурсів Давидівської сільської ради Бандуру Р.Д., який зачитав заяву гр. Заяць Марії Йосипівни про затвердження технічної документації із землеустрою щодо встановлення меж земельної ділянки в натурі (на місцевості) та передачу у власність земельних ділянок загальною площею 0,3160 га, для ведення товарного сільськогосподарського виробництва на території Давидівської сільської ради, Львівського району Львівської області, врахувавши пропозиції постійної комісії з питань земельних відносин, природокористування та екології, керуючись пп. 34 ч. 1 ст. 26 Закону України "Про місцеве самоврядування в Україні", ст.ст. 12, 116, 122, 186 Земельного кодексу України, ст. 55 Закону України "Про землеустрій", ст. 20 та п. 1 ст. 4-1 Закону України "Про державну реєстрацію речових прав на нерухоме майно та їх обтяжень", сесія Давидівської сільської ради

В И Р І Ш И Л А:

Затвердити технічну документацію із землеустрою щодо встановлення меж земельних ділянок в натурі (на місцевості) гр. Заяць Марії Йосипівни для ведення товарного сільськогосподарського виробництва на території Давидівської сільської ради Львівського району Львівської області.

Передати у власність гр. Заяць Марії Йосипівни земельних ділянок, загальною площею 0,3160 га, для ведення товарного сільськогосподарського виробництва на території Давидівської сільської ради Львівського району Львівської області з них:

Земельна ділянка для ведення товарного сільськогосподарського виробництва площею 0,2352 га. за кадастровим номером 4623683100:22:000:0252 на території Давидівської сільської ради Львівського району Львівської області.

Земельна ділянка для ведення товарного сільськогосподарського виробництва площею 0,0808 га. за кадастровим номером 4623683100:02:002:0477 на території Давидівської сільської ради Львівського району Львівської області.

Реєстрацію речового права власності на земельні ділянки гр. Заяць Марії Йосипівни провести за власні кошти.

Контроль за виконанням даного рішення покласти на голову постійної комісії з питань земельних відносин, природокористування та екології, Кінаша М.Ю.

Сільський голова

Володимир КЕРНИЦЬКИЙ

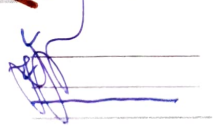
РЕЗУЛЬТАТИ ГОЛОСУВАННЯ
 VI-ої сесії VIII-го демократичного скликання
 ДАВИДІВСЬКА СІЛЬСЬКА РАДА

Групування питань порядку денного для голосування поітетом

	ПІБ	За	Проти	Утримався	Відсутній
1	Керницький Володимир Михайлович	✓			
	Бабенко Ігор Іванович	✓			
	Біда Роман Богданович	✓			
	Бортнійчук Олена Олександрівна	✓			
	Брегін Андрій Іванович				✓
	Бульба Остап Стефанович	✓			
	Верходай Володимир Любомирович	✓			
	Винник Ігор Олегович	✓			
	Вульчак Андрій Васильович	✓			
	Гнатів Ірина Леонідівна	✓			
0	Данилюк Олег Петрович	✓			
1	Допілка Микола Ярославович	✓			
2	Дунець Роман Ярославович				✓
3	Камінський Мар'ян Володимирович	✓			
4	Кінаш Мирослав Юрійович	✓			
5	Кухарський Ігор Ярославович	✓			
6	Клименко Олександр Олександрович	✓			
7	Кришталь Світлана Михайлівна	✓			
8	Макогін Мирослав Володимирович				✓
9	Малиш Богдан Андрійович	✓			
20	Марценюк Назар Олександрович	✓			
21	Подвірна Наталія Степанівна	✓			
22	Сухарина Андрій Теодорович	✓			
23	Удуд Петро Іванович	✓			
24	Филь Ярослав Миронович	✓			
25	Черна Тарас Ігорович	✓			
26	Читайло Степан Степанович	✓			
	ВСЬОГО:	24	0	0	3

Рішення : прийнято не прийнято

Результатна комісія:
 Черво М.
 Подвірна Н.
 Малиш М.





УКРАЇНА
ДАВИДІВСЬКА СІЛЬСЬКА РАДА
Львівського району Львівської області
VI-та сесія VIII-го демократичного скликання

Р І Ш Е Н Н Я № 309- 6/2021

вня 2021 року

ування питань порядку денного
сування пакетом

ухавши пропозицію секретаря Давидівської сільської ради, Андрія Сухарини,
уупування питань порядку денного, для голосування пакетом та відповідно до
Регламенту Давидівської сільської ради, Давидівська сільська рада

В И Р І Ш И Л А:

рупувати питання порядку денного з №318 по №326, про затвердження
ехнічних документацій із землеустрою для голосування та присвоїти кожному
них окремих № рішення;
екретарю ради зафіксувати дане рішення в протоколі VI-ої сесії VIII-го
еократичного скликання;
Контроль за виконанням даного рішення покласти на секретаря ради, Андрія
Сухарину.

ський голова



Володимир КЕРНИЦЬКИЙ

Рішення № 310-6/2021
318-6/2021

РЕЗУЛЬТАТИ ГОЛОСУВАННЯ
VI-ої сесії VIII-го демократичного скликання
ДАВИДІВСЬКА СІЛЬСЬКА РАДА

Питання порядку денного
п.п 318-326

№ п/п	ІМ'Я	За	Проти	Утримався	Відсутній
1	Керницький Володимир Михайлович	✓			
2	Бабенко Ігор Іванович	✓			
3	Біда Роман Богданович	✓			
4	Бортнійчук Олена Олександрівна	✓			
5	Брегін Андрій Іванович				✓
6	Бульба Остап Стефанович	✓			
7	Верходай Володимир Любомирович	✓			
8	Винник Ігор Олегович	✓			
9	Вульчак Андрій Васильович	✓			
10	Гнатів Ірина Леонідівна	✓			
11	Данилюк Олег Петрович	✓			
12	Допілка Микола Ярославович	✓			
13	Дунець Роман Ярославович				✓
14	Камінський Мар'ян Володимирович	✓			
15	Кінаш Мирослав Юрійович	✓			
16	Кухарський Ігор Ярославович	✓			
17	Клименко Олександр Олександрович	✓			
18	Кришталь Світлана Михайлівна	✓			
19	Макогін Мирослав Володимирович				✓
20	Малиш Богдан Андрійович	✓			
21	Марценюк Назар Олександрович	✓			
22	Подвірна Наталія Степанівна	✓			
23	Сухарина Андрій Теодорович	✓			
24	Удуд Петро Іванович	✓			
25	Филь Ярослав Миронович	✓			
26	Черна Тарас Ігорович	✓			
	Читайло Степан Степанович	✓			
	ВСЬОГО:	24	0	0	3

Рішення :

прийнято

не прийнято

Голова комісія:

Сергей Т.
Подоляк Н.

[Handwritten signature]



УКРАЇНА
ДАВИДІВСЬКА СІЛЬСЬКА РАДА
Львівського району Львівської області
VI-та сесія VIII-го демократичного скликання

Р І Ш Е Н Н Я № 310-6/2021

03 червня 2021 року

про затвердження технічної документації
землеустрою щодо встановлення меж
земельної ділянки в натурі (на місцевості)
гр. Козяр Г. І. для БОЖБ в с. Шоломинь

аслухавши головного спеціаліста відділу земельних ресурсів Давидівської сільської ради Бандуру Р.Д., який зачитав заяву гр. Козяр Галини Іванівни про затвердження технічної документації із землеустрою щодо встановлення меж земельної ділянки в натурі (на місцевості) та передачу у власність земельної ділянки, площею 0,1963 га, за кадастровим номером 4623683100:02:002:0526 для будівництва і обслуговування житлового будинку, господарських будівель і споруд (присадибна ділянка) в с. Шоломинь по вул. Гайовських, 759, Львівського району Львівської області, врахувавши пропозиції постійної комісії з питань земельних відносин, природокористування та екології, керуючись пп. 34 ч. 1 ст. 26 Закону України "Про місцеве самоврядування в Україні", ст.ст. 12, 40, 116, 122, 186 Земельного кодексу України, ст. 55 Закону України "Про землеустрій", ст. 20 та п. 1 ст. 4-1 Закону України "Про державну реєстрацію речових прав на нерухоме майно та їх обтяжень", Давидівської сільської ради

В И Р І Ш И Л А:

1. Затвердити технічну документацію із землеустрою щодо встановлення меж земельної ділянки в натурі (на місцевості) гр. Козяр Галини Іванівни для будівництва і обслуговування житлового будинку, господарських будівель і споруд в с. Шоломинь по вул. Гайовських, 759 Львівського району Львівської області.
2. Передати у власність гр. Козяр Галини Іванівни земельну ділянку, площею 0,1963 га, за кадастровим номером 4623683100:02:002:0526 для будівництва і обслуговування житлового будинку, господарських будівель і споруд в с. Шоломинь по вул. Гайовських, 759, Львівського району Львівської області.
3. Реєстрацію речового права власності на земельну ділянку гр. Козяр Галини Іванівни провести за власні кошти.
4. Контроль за виконанням даного рішення покласти на голову постійної комісії з питань земельних відносин, природокористування та екології. Кінаша М.Ю.



Сільський голова

Володимир КЕРНИЦЬКИЙ



УКРАЇНА
ДАВИДІВСЬКА СІЛЬСЬКА РАДА
Львівського району Львівської області
VI-та сесія VIII-го демократичного скликання

Р І Ш Е Н Н Я № 311- 6/2021

сервня 2021 року

затвердження технічної документації
землеустрою щодо встановлення меж
земельної ділянки в натурі (на місцевості)
Івана Литвина для БОЖБ в с. Коцурів

Заявивши головного спеціаліста відділу земельних ресурсів Давидівської сільської ради Бандуру Р.Д., який зачитав заяву гр. Литвин Івана Осиповича про затвердження технічної документації із землеустрою щодо встановлення меж земельної ділянки в натурі (на місцевості) та передачу у власність земельної ділянки, площею 0,2500 га, за кадастровим номером 4623683100:05:001:0079 для будівництва і обслуговування житлового будинку, господарських будівель і споруд (присадибна ділянка) в с. Коцурів по вул. Центральна, 1383, Львівського району Львівської області, врахувавши пропозиції постійної комісії з питань земельних відносин, природокористування та екології, керуючись пп. 34 ч. 1 ст. 26 Закону України "Про місцеве самоврядування в Україні", ст.ст. 12, 40, 116, 122, 186 Земельного кодексу України, ст. 55 Закону України "Про землеустрій", ст. 20 та п. 1 ст. 4-1 Закону України "Про державну реєстрацію речових прав на нерухоме майно та їх обтяжень", рішенням сесії Давидівської сільської ради

В И Р І Ш И Л А:

Затвердити технічну документацію із землеустрою щодо встановлення меж земельної ділянки в натурі (на місцевості) гр. Литвин Івану Осиповичу для будівництва і обслуговування житлового будинку, господарських будівель і споруд в с. Коцурів по вул. Центральна, 1383 Львівського району Львівської області.

Передати у власність гр. Литвин Івану Осиповичу земельну ділянку, площею 0,2500 га, за кадастровим номером 4623683100:05:001:0079 для будівництва і обслуговування житлового будинку, господарських будівель і споруд в с. Коцурів по вул. Центральна, 1383 Львівського району Львівської області.

Реєстрацію речового права власності на земельну ділянку гр. Литвин Івану Осиповичу провести за власні кошти.

Контроль за виконанням даного рішення покласти на голову постійної комісії з питань земельних відносин, природокористування та екології, Кінаша М.Ю.

Сільський голова



Володимир КЕРНИЦЬКИЙ



УКРАЇНА

ДАВИДІВСЬКА СІЛЬСЬКА РАДА

Львівського району Львівської області

VI-та сесія VIII-го демократичного скликання

Р І Ш Е Н Н Я № 312- 6/2021

вня 2021 року

визначення технічної документації
землеустрою щодо встановлення меж
земельної ділянки в натурі (на місцевості)
№ 312- 6/2021
Б. С. для БОЖБ в с. Відники

Згідно з пропозицією головного спеціаліста відділу земельних ресурсів Давидівської сільської ради Бандуру Р.Д., який зачитав заяву гр. Особи Богданны Степанівни про визначення технічної документації із землеустрою щодо встановлення меж земельної ділянки в натурі (на місцевості) та передачу у власність земельної ділянки площею 0,0235 га, за кадастровим номером 4623683100:03:001:0427 для будівництва і обслуговування житлового будинку, господарських будівель і споруд (присадибна ділянка) в с. Відники по вул. Сонячна, 1448 А, Львівського району Львівської області, ухваливши пропозиції постійної комісії з питань земельних відносин, благоустрою та екології, керуючись пп. 34 ч. 1 ст. 26 Закону України "Про місцеве самоврядування в Україні", ст.ст. 12, 40, 116, 122, 186 Земельного кодексу України, ст. 55 Закону України "Про землеустрій", ст. 20 та п. 1 ст. 4-1 Закону України "Про державну реєстрацію речових прав на нерухоме майно та їх обтяжень", сесія сільської ради

В И Р І Ш И Л А:

визначити технічну документацію із землеустрою щодо встановлення меж земельної ділянки в натурі (на місцевості) гр. Особи Богданны Степанівни для будівництва і обслуговування житлового будинку, господарських будівель і споруд в с. Відники по вул. Сонячна, 1448 А Львівського району Львівської області.

передати у власність гр. Особи Богданны Степанівни земельну ділянку, площею 0,0235 га, за кадастровим номером 4623683100:03:001:0427 для будівництва і обслуговування житлового будинку, господарських будівель і споруд в с. Відники по вул. Сонячна, 1448 А Львівського району Львівської області.

реєстрацію речового права власності на земельну ділянку гр. Особи Богданны Степанівни провести за власні кошти.
Контроль за виконанням даного рішення покласти на голову постійної комісії з питань земельних відносин, благоустрою та екології, Кінаша М.Ю.

Сільський голова



Володимир КЕРНИЦЬКИЙ



УКРАЇНА

ДАВИДІВСЬКА СІЛЬСЬКА РАДА

Львівського району Львівської області

VI-та сесія VIII-го демократичного скликання

Р І Ш Е Н Н Я № 313- 6/2021

03 червня 2021 року

про затвердження технічної документації з
землеустрою щодо встановлення меж
земельної ділянки в натурі (на місцевості)
Піштурк О. С. для БОЖБ в с. Коцурів

Після заслухавши головного спеціаліста відділу земельних ресурсів Давидівської сільської ради Бандуру Р.Д., який зачитав заяву гр. Піштурк Оксани Сергіївни про затвердження технічної документації з землеустрою щодо встановлення меж земельної ділянки в натурі (на місцевості) та передачу у власність земельної ділянки, площею 0,2500 га, за кадастровим номером 4623683100:05:001:0077 для будівництва і обслуговування житлового будинку, господарських будівель і споруд (присадибна ділянка) в с. Коцурів по вул. І. Франка, 1370, Львівського району Львівської області, заслухавши пропозиції постійної комісії з питань земельних відносин, природокористування та екології, керуючись пп. 34 ч. 1 ст. 26 Закону України "Про самоврядування в Україні", ст.ст. 12, 40, 116, 122, 186 Земельного кодексу України, ст. 55 Закону України "Про землеустрій", ст. 20 та п. 1 ст. 4-1 Закону України "Про державну реєстрацію речових прав на нерухоме майно та їх обтяжень", Давидівської сільської ради

В И Р І Ш И Л А:

1. Затвердити технічну документацію з землеустрою щодо встановлення меж земельної ділянки в натурі (на місцевості) гр. Піштурк Оксани Сергіївни для будівництва і обслуговування житлового будинку, господарських будівель і споруд в с. Коцурів по вул. І. Франка, 1370 Львівського району Львівської області.
2. Передати у власність гр. Піштурк Оксани Сергіївни земельну ділянку, площею 0,2500 га, за кадастровим номером 4623683100:05:001:0077 для будівництва і обслуговування житлового будинку, господарських будівель і споруд в с. Коцурів по вул. І. Франка, 1370 Львівського району Львівської області.
3. Реєстрацію речового права власності на земельну ділянку гр. Піштурк Оксани Сергіївни провести за власні кошти.
4. Контроль за виконанням даного рішення покласти на голову постійної комісії з питань земельних відносин, природокористування та екології, Кінаша М.Ю.

Сільський голова



Володимир КЕРНИЦЬКИЙ



УКРАЇНА
ДАВИДІВСЬКА СІЛЬСЬКА РАДА
Львівського району Львівської області
VI-та сесія VIII-го демократичного скликання

Р І Ш Е Н Н Я № 314- 6/2021

взятого 2021 року

визначення технічної документації
землеустрою щодо встановлення меж
земельної ділянки в натурі (на місцевості)
г. Скаліш Т. А. для БОЖБ в с. Коцурів

Згідно з доповіддю головного спеціаліста відділу земельних ресурсів Давидівської сільської ради Бандуру Р.Д., який зачитав заяву гр. Скаліш Теофіла Антоновича про визначення технічної документації із землеустрою щодо встановлення меж земельної ділянки в натурі (на місцевості) та передачу у власність земельної ділянки, площею 0,1483 га, за кадастровим номером 4623683100:05:001:0078 для будівництва і обслуговування житлового будинку, господарських будівель і споруд (присадибна ділянка) в с. Коцурів по вул. Центральна, 1329, Львівського району Львівської області, розглянувши пропозиції постійної комісії з питань земельних відносин, природокористування та екології, керуючись пп. 34 ч. 1 ст. 26 Закону України "Про землеустрій в Україні", ст.ст. 12, 40, 116, 122, 186 Земельного кодексу України, ст. 55 Закону України "Про землеустрій", ст. 20 та п. 1 ст. 4-1 Закону України "Про державну реєстрацію речових прав на нерухоме майно та їх обтяжень", сесія сільської ради

В И Р І Ш И Л А:


затвердити технічну документацію із землеустрою щодо встановлення меж земельної ділянки в натурі (на місцевості) гр. Скаліш Теофілу Антоновичу для будівництва і обслуговування житлового будинку, господарських будівель і споруд в с. Коцурів по вул. Центральна, 1329 Львівського району Львівської області.

передати у власність гр. Скаліш Теофілу Антоновичу земельну ділянку, площею 0,1483 га, за кадастровим номером 4623683100:05:001:0078 для будівництва і обслуговування житлового будинку, господарських будівель і споруд в с. Коцурів по вул. Центральна, 1329 Львівського району Львівської області.

реєстрацію речового права власності на земельну ділянку гр. Скаліш Теофілу Антоновичу провести за власні кошти.

Контроль за виконанням даного рішення покласти на голову постійної комісії з питань земельних відносин, природокористування та екології, Кінаша М.Ю.

Сільський голова



Володимир КЕРНИЦЬКИЙ



УКРАЇНА
ДАВИДІВСЬКА СІЛЬСЬКА РАДА
Львівського району Львівської області
VI-та сесія VIII-го демократичного скликання

Р І Ш Е Н Н Я № 315- 6/2021

взятого 2021 року

визначення технічної документації
строю щодо встановлення меж
ділянки в натурі (на місцевості)
Луковському М. П. для БОЖБ в с. Гринів

Згідно з проханням головного спеціаліста відділу земельних ресурсів Давидівської сільської ради Бандуру Р.Д., який зачитав заяву гр. Луковського Мирона Павловича про надання технічної документації із землеустрою щодо встановлення меж ділянки в натурі (на місцевості) та передачу у власність земельної ділянки площею 0,2500 га, за кадастровим номером 4623683100:04:001:0241 для будівництва і обслуговування житлового будинку, господарських будівель і споруд (присадибна ділянка) в с. Гринів по вул. Героїв УПА, 1204, Львівського району Львівської області, надавши пропозиції постійній комісії з питань земельних відносин, благоустрою та екології, керуючись пп. 34 ч. 1 ст. 26 Закону України "Про місцеве самоврядування в Україні", ст.ст. 12, 40, 116, 122, 186 Земельного кодексу України, ст. 55 Закону України "Про землеустрій", ст. 20 та п. 1 ст. 4-1 Закону України "Про державну реєстрацію речових прав на нерухоме майно та їх обтяжень", сесія сільської ради

В И Р І Ш И Л А:

Затвердити технічну документацію із землеустрою щодо встановлення меж земельної ділянки в натурі (на місцевості) гр. Луковському Мирону Павловичу для будівництва і обслуговування житлового будинку, господарських будівель і споруд в с. Гринів по вул. Героїв УПА, 1204 Львівського району Львівської області.

Надати у власність гр. Луковському Мирону Павловичу земельну ділянку площею 0,2500 га, за кадастровим номером 4623683100:04:001:0241 для будівництва і обслуговування житлового будинку, господарських будівель і споруд в с. Гринів по вул. Героїв УПА, 1204 Львівського району Львівської області.

Зареєструвати речового права власності на земельну ділянку гр. Луковському Мирону Павловичу провести за власні кошти.

Керніцький голова



Володимир КЕРНИЦЬКИЙ



УКРАЇНА
ДАВИДІВСЬКА СІЛЬСЬКА РАДА
Львівського району Львівської області
VI-та сесія VIII-го демократичного скликання

Р І Ш Е Н Н Я № 316- 6/2021

2021 року

одження технічної документації
строю щодо встановлення меж
ділянки в натурі (на місцевості)
М. Ф. для БОЖБ в с. Коцурів

и головного спеціаліста відділу земельних ресурсів Давидівської
Бандуру Р.Д., який зачитав заяву гр. Жепки Марії Федорівни про
технічної документації із землеустрою щодо встановлення меж
ки в натурі (на місцевості) та передачу у власність земельної ділянки,
га, за кадастровим номером 4623683100:05:001:0064 для будівництва і
житлового будинку, господарських будівель і споруд (присадибна
цурів по вул. І. Франка, 1362, Львівського району Львівської області,
пропозиції постійної комісії з питань земельних відносин,
ування та екології, керуючись пп. 34 ч. 1 ст. 26 Закону України “Про
ядування в Україні”, ст.ст. 12, 40, 116, 122, 186 Земельного кодексу
5 Закону України “Про землеустрій”, ст. 20 та п. 1 ст. 4-1 Закону
державну реєстрацію речових прав на нерухоме майно та їх обтяжень”,
ської сільської ради

В И Р І Ш И Л А:

рдити технічну документацію із землеустрою щодо встановлення меж
ьної ділянки в натурі (на місцевості) гр. Жепка Марії Федорівні для
ництва і обслуговування житлового будинку, господарських будівель і
д в с. Коцурів по вул. І. Франка, 1362 Львівського району Львівської
еті.

пати у власність гр. Жепка Марії Федорівні земельну ділянку, площею
0 га, за кадастровим номером 4623683100:05:001:0064 для будівництва і
гтовування житлового будинку, господарських будівель і споруд в с.
рив по вул. І. Франка, 1362 Львівського району Львівської області.

рацію речового права власності на земельну ділянку гр. Жепка Марії
орівні провести за власні кошти

роль за виконанням даного рішення, покласти на голову постійної комісії
ань земельних відносин, ириродокористування та екології, Кінаша М.Ю.

ий голова



Володимир КЕРНИЦЬКИЙ



УКРАЇНА
ДАВИДІВСЬКА СІЛЬСЬКА РАДА
Львівського району Львівської області
VI-та сесія VIII-го демократичного скликання

Р І Ш Е Н Н Я № 317- 6/2021

03 червня 2021 року

затвердження технічної документації
землеустрою щодо встановлення меж
земельної ділянки в натурі (на місцевості)
Собенко Г. В. для БОЖБ в с. Гринів

Після заслуговування доповіді головного спеціаліста відділу земельних ресурсів Давидівської сільської ради Бандуру Р.Д., який зачитав заяву гр. Собенко Ганни Василівни про затвердження технічної документації із землеустрою щодо встановлення меж земельної ділянки в натурі (на місцевості) та передачу у власність земельної ділянки, площею 0,2500 га, за кадастровим номером 4623683100:04:002:0282 для будівництва і обслуговування житлового будинку, господарських будівель і споруд (присадибна ділянка) в с. Гринів по вул. Т. Г. Шевченка, 1135, Львівського району Львівської області, врахувавши пропозиції постійної комісії з питань земельних відносин, природокористування та екології, керуючись пп. 34 ч. 1 ст. 26 Закону України "Про самоврядування в Україні", ст.ст. 12, 40, 116, 122, 186 Земельного кодексу України, ст. 55 Закону України "Про землеустрій", ст. 20 та п. 1 ст. 4-1 Закону України "Про державну реєстрацію речових прав на нерухоме майно та їх обтяжень", сесія VI-та сесія VIII-го демократичного скликання Давидівської сільської ради

В И Р І Ш И Л А:

1. Затвердити технічну документацію із землеустрою щодо встановлення меж земельної ділянки в натурі (на місцевості) гр. Собенко Ганни Василівни для будівництва і обслуговування житлового будинку, господарських будівель і споруд в с. Гринів по вул. Т. Г. Шевченка, 1135 Львівського району Львівської області.
2. Передати у власність гр. Собенко Ганни Василівни земельну ділянку, площею 0,2500 га, за кадастровим номером 4623683100:04:002:0282 для будівництва і обслуговування житлового будинку, господарських будівель і споруд в с. Гринів по вул. Т. Г. Шевченка, 1135 Львівського району Львівської області.
3. Реєстрацію речового права власності на земельну ділянку гр. Собенко Ганни Василівни провести за власні кошти.
4. Контроль за виконанням даного рішення покласти на голову постійної комісії з питань земельних відносин, природокористування та екології, Кінаша М.Ю.

Сільський голова



Володимир КЕРНИЦЬКИЙ



УКРАЇНА

ДАВИДІВСЬКА СІЛЬСЬКА РАДА

Львівського району Львівської області

VI-та сесія VIII-го демократичного скликання

Р І Ш Е Н Н Я № 318- 6/2021

2021 року

ення технічної документації
о щодо встановлення меж
янки в натурі (на місцевості)
й М. Й. для БОЖБ в с. Відники

годового спеціаліста відділу земельних ресурсів Давидівської
андуру Р.Д., який зачитав заяву гр. Горбкового Мирослава
затвердження проекту землеустрою щодо відведення у власність
ки, площею 0,1744 га, за кадастровим номером
:0428 для будівництва і обслуговування житлового будинку,
дівель і споруд (присадибна ділянка) в с. Відники по вул. Без Назви,
кого району Львівської області, врахувавши пропозиції постійної
емельних відносин, природокористування та екології, керуючись пп.
ону України "Про місцеве самоврядування в Україні", ст.ст. 12, 40,
ельного кодексу України, ст. 55 Закону України "Про землеустрій",
4-1 Закону України "Про державну реєстрацію речових прав на
а їх обтяжень", сесія Давидівської сільської ради


В И Р І Ш И Л А:

ити технічну документацію із землеустрою щодо встановлення меж
ої ділянки в натурі (на місцевості) гр. Горбковому Мирославу
вичу для будівництва і обслуговування житлового будинку,
рських будівель і споруд в с. Відники по вул. Без Назви, 1022-А
кого району Львівської області.

ти у власність гр. Горбковому Мирославу Йосифовичу земельну
у, площею 0,1744 га, за кадастровим номером 4623683100:03:001:0428
удівництва і обслуговування житлового будинку, господарських
ль і споруд в с. Відники по вул. Без Назви, 1022-А Львівського
у Львівської області.

ацію речового права власності на земельну ділянку гр. Горбковому
славу Йосифовичу провести в електронній формі.
оль за виконанням даного рішення покласти на голову постійної комісії з
ь земельних відносин, природокористування та екології, Кінаша М.Ю.

ий голова



Володимир КЕРНИЦЬКИЙ

РЕЗУЛЬТАТИ ГОЛОСУВАННЯ
VI-ої сесії VIII-го демократичного скликання
ДАВИДІВСЬКА СІЛЬСЬКА РАДА

Групування питань порядку денного для голосування пакетом

ПІБ	За	Проти	Утримався	Відсутній
Керницький Володимир Михайлович	✓			
Бабенко Ігор Іванович	✓			
Біда Роман Богданович	✓			
Бортнійчук Олена Олександрівна	✓			
Брегін Андрій Іванович				✓
Бульба Остап Стефанович	✓			
Верходай Володимир Любомирович	✓			
Винник Ігор Олегович	✓			
Вульчак Андрій Васильович	✓			
Гнатів Ірина Леонідівна	✓			
Данилюк Олег Петрович	✓			
Допілка Микола Ярославович	✓			
Дунець Роман Ярославович				✓
Камінський Мар'ян Володимирович	✓			
Кінаш Мирослав Юрійович	✓			
Кухарський Ігор Ярославович	✓			
Клименко Олександр Олександрович	✓			
Кришталь Світлана Михайлівна	✓			
Макогін Мирослав Володимирович				✓
Малиш Богдан Андрійович	✓			
Марценюк Назар Олександрович	✓			
Подвірна Наталія Степанівна	✓			
Сухарина Андрій Теодорович	✓			
Удуд Петро Іванович	✓			
Филь Ярослав Миронович	✓			
Черна Тарас Ігорович	✓			
Читайло Степан Степанович	✓			
ВСЬОГО:	24	0	0	3

Рішення :

прийнято

не прийнято

Голова комісія:

Сергій Т.!
Людмила Р. Н.
Микола М.

[Handwritten signature]



УКРАЇНА
ДАВИДІВСЬКА СІЛЬСЬКА РАДА
Львівського району Львівської області
VI-та сесія VIII-го демократичного скликання

Р І Ш Е Н Н Я № 319- 6/2021

року

питань порядку денного
пакетом

пропозицію секретаря Давидівської сільської ради, Андрія Сухарини,
питань порядку денного, для голосування пакетом та відповідно до
пункту Давидівської сільської ради, Давидівська сільська рада

В И Р І Ш И Л А:

питання порядку денного з №328 по №334, про розробку проєктів
для голосування та присвоїти кожному з них окремий № рішення:
ради зафіксувати дане рішення в протоколі VI-ої сесії VIII-го
дем. скликання;
за виконанням даного рішення покласти на секретаря ради, Андрія

голова



Володимир КЕРНИЦЬКИЙ

РЕЗУЛЬТАТИ ГОЛОСУВАННЯ
 VI-ої сесії VIII-го демократичного скликання
 ДАВИДІВСЬКА СІЛЬСЬКА РАДА

Рішення № 320-6/2021
 326-6/2021

ЧТЯННЯ ПОРЯДКУ ДЕННОГО
 з N 328 по N 334

ПІБ	За	Проти	Утримався	Відсутній
ький Володимир Михайлович	✓			
ь Ігор Іванович	✓			
ман Богданович	✓			
ічук Олена Олександрівна	✓			
Андрій Іванович				✓
Остап Стефанович	✓			
дай Володимир Любомирович	✓			
к Ігор Олегович	✓			
ак Андрій Васильович	✓			
в Ірина Леонідівна	✓			
нок Олег Петрович	✓			
ка Микола Ярославович	✓			
ць Роман Ярославович				✓
нський Мар'ян Володимирович	✓			
ш Мирослав Юрійович	✓			
арський Ігор Ярославович	✓			
менко Олександр Олександрович	✓			
шталъ Світлана Михайлівна	✓			
когін Мирослав Володимирович				✓
лиш Богдан Андрійович	✓			
рценюк Назар Олександрович	✓			
двірна Наталія Степанівна	✓			
харина Андрій Теодорович	✓			
уд Петро Іванович	✓			
иль Ярослав Миронович	✓			
ерна Тарас Ігорович	✓			
итайло Степан Степанович	✓			
ВСЬОГО:	24	0	0	3

Рішення :

прийнято

не прийнято

ісія:
 Т.І.
 фот ресо Н.
 зоботн АІ

[Handwritten signature]



УКРАЇНА
ДАВИДІВСЬКА СІЛЬСЬКА РАДА
Львівського району Львівської області
VI-та сесія VIII-го демократичного скликання

Р І Ш Е Н Н Я № 321- 6/2021

сервня 2021 року

ння дозволу гр. Завалій Соломії Григорівні
ку проекту землеустрою
ведення у власність земельної ділянки
ня особистого селянського господарства
город

Заслухавши головного спеціаліста відділу земельних ресурсів Давидівської сільської ради Бандуру Р.Д., який зачитав заяву гр. Завалої Соломії Григорівні про надання дозволу на виготовлення проекту землеустрою щодо відведення земельної ділянки у власність для ведення особистого селянського господарства орієнтовною площею 0,2182 га. в с. Звенигород Львівського району Львівської області, заслухавши пропозиції постійної комісії з питань земельних відносин, природоохоронного використання та екології, керуючись ст. 144 Конституції України, пп. 34 п. 1 ст. 116 Конституції України, ст.ст. 12, 40, 116, 117, 118, 119, 120, 121, 122, 186-1 Земельного кодексу України, ст. 20 та п. 1 ст. 4-1 Закону України «Про державну реєстрацію речових прав на нерухоме майно та їх оборот», сесія Давидівської сільської ради

В И Р І Ш И Л А:

надати гр. Завалій Соломії Григорівні дозвіл на розробку проекту землеустрою щодо відведення у власність земельної ділянки, орієнтовною площею 0,2182 га для ведення особистого селянського господарства в с. Звенигород Львівського району Львівської області.

Завалій Соломії Григорівні, погоджений у встановленому порядку проект землеустрою щодо відведення земельної ділянки у власність подати на розгляд та затвердження сесії Давидівської сільської ради.

Контроль за виконанням даного рішення покласти на голову постійної комісії з питань земельних відносин, природоохоронного використання та екології, Кінаша М.Ю.

Сільський голова



Володимир КЕРНИЦЬКИЙ



УКРАЇНА

ДАВИДІВСЬКА СІЛЬСЬКА РАДА

Львівського району Львівської області

VI-та сесія VIII-го демократичного скликання

Р І Ш Е Н Н Я № 322- 6/2021

21 року

зволу гр. Колосовській Ірині Мирославівні
проекту землеустрою
я у власність земельної ділянки
особистого селянського господарства

ухвавши головного спеціаліста відділу земельних ресурсів сільської ради Бандуру Р.Д., який зачитав заяву гр. Колосовської Мирославівни про надання дозволу на виготовлення проекту землеустрою виділення земельної ділянки у власність для ведення особистого селянського господарства орієнтовною площею 0,4857 га. в с. Звенигород району Львівської області, врахувавши пропозиції постійної комісії земельних відносин, природокористування та екології, керуючись ст. 11 Конституції України, пп. 34 п. 1 ст. 26 Закону України "Про місцеве самоврядування в Україні", ст.ст. 12, 40, 116, 118, 121, 122, 186-1 Земельного кодексу України, ст. 20 та п. 1 ст. 4-1 Закону України "Про державну реєстрацію речових прав на нерухоме майно та їх обтяжень", сесія Давидівської сільської ради

В И Р І Ш И Л А:

надати гр. Колосовській Ірині Мирославівні дозвіл на розробку проекту землеустрою щодо відведення у власність земельної ділянки, орієнтовною площею 0,4857 га для ведення особистого селянського господарства в с. Звенигород Львівського району Львівської області.

Пункт 1 рішення сесії Давидівської сільської ради щодо надання гр. Колосовській Ірині Мирославівні, погоджений у встановленому порядку проект землеустрою щодо відведення земельної ділянки у власність подати на розгляд та затвердження сесії Давидівської сільської ради

Контроль за виконанням даного рішення покласти на голову постійної комісії з питань земельних відносин, природокористування та екології, Кінаша М.Ю.

Голова



Володимир КЕРНИЦЬКИЙ



УКРАЇНА
ДАВИДІВСЬКА СІЛЬСЬКА РАДА
Львівського району Львівської області
VI-та сесія VIII-го демократичного скликання

Р І Ш Е Н Н Я № 323- 6/2021

червня 2021 року

ання дозволу гр. Радковській Оксані Володимирівні
бкку проекту землеустрою
введення у власність земельної ділянки
ення особистого селянського господарства
нів

Заслухавши головного спеціаліста відділу земельних ресурсів Давидівської сільської ради Бандуру Р.Д., який зачитав заяву гр. Радковської Оксани Володимирівни про надання дозволу на виготовлення проекту землеустрою щодо відведення земельної ділянки у власність для ведення особистого селянського господарства орієнтовною площею 0,2392 га. в с. Гринів Львівського району Львівської області, врахувавши пропозиції постійної комісії з питань земельних ресурсів, природокористування та екології, керуючись ст. 144 Конституції України, ст. 34 п. 1 ст. 26 Закону України "Про місцеве самоврядування в Україні", ст.ст. 12, 116, 118, 121, 122, 186-1 Земельного кодексу України, ст. 20 та п. 1 ст. 4-1 Закону України "Про державну реєстрацію речових прав на нерухоме майно та їх обтяжень" Давидівської сільської ради

В И Р І Ш И Л А:

Надати гр. Радковській Оксані Володимирівні дозвіл на розробку проекту землеустрою щодо відведення у власність земельної ділянки, орієнтовною площею 0,2392 га для ведення особистого селянського господарства в с. Гринів Львівського району Львівської області.

Гр. Радковській Оксані Володимирівні, погоджений у встановленому порядку проект землеустрою щодо відведення земельної ділянки у власність подати на розгляд та затвердження сесії Давидівської сільської ради.

Контроль за виконанням даного рішення покласти на голову постійної комісії з питань земельних відносин, природокористування та екології, Кінаша М.Ю.

Сільський голова



Володимир КЕРНИЦЬКИЙ



УКРАЇНА
ДАВИДІВСЬКА СІЛЬСЬКА РАДА
Львівського району Львівської області
VI-та сесія VIII-го демократичного скликання

Р І Ш Е Н Н Я № 324- 6/2021

рвня 2021 року

ання дозволу гр. Радковському Василю Степановичу
бкку проекту землеустрою
введення у власність земельної ділянки
ння особистого селянського господарства
нів

Заслухавши головного спеціаліста відділу земельних ресурсів Давидівської
кої ради Бандуру Р.Д., який зачитав заяву гр. Радковського Василя
новича про надання дозволу на виготовлення проекту землеустрою щодо
ведення земельної ділянки у власність для ведення особистого селянського
дарства орієнтовною площею 0,2287 га в с. Гринів Львівського району
ської області, врахувавши пропозиції постійної комісії з питань земельних
син, природокористування та екології, керуючись ст. 144 Конституції України,
4 п. 1 ст. 26 Закону України "Про місцеве самоврядування в Україні", ст.ст. 12,
16, 118, 121, 122, 186-1 Земельного кодексу України, ст. 20 та п. 1 ст. 4-1 Закону
їни "Про державну реєстрацію речових прав на нерухоме майно та їх обтяжень"
Давидівської сільської ради

В И Р І Ш И Л А:

дати гр. Радковському Василю Степановичу дозвіл на розробку проекту
леустрою щодо відведення у власність земельної ділянки, орієнтовною площею
287 га для ведення особистого селянського господарства в с. Гринів Львівського
ону Львівської області.

Радковському Василю Степановичу, погоджений у встановленому порядку
ект землеустрою щодо відведення земельної ділянки у власність подати на
згляд та затвердження сесії Давидівської сільської ради.

онтроль за виконанням даного рішення покласти на голову постійної комісії з
итань земельних відносин, природокористування та екології. Кінаша М.Ю.

ільський голова



Володимир КЕРНИЦЬКИЙ



УКРАЇНА
ДАВИДІВСЬКА СІЛЬСЬКА РАДА
Львівського району Львівської області
VI-та сесія VIII-го демократичного скликання

Р І Ш Е Н Н Я № 325- 6/2021

я 2021 року

н дозволу гр. Сеньків Зіновію Михайловичу
проекту землеустрою
ення у власність земельної ділянки
індивідуального садівництва
ннь

слухавши головного спеціаліста відділу земельних ресурсів Давидівської ради Бандуру Р.Д., який зачитав заяву гр. Сеньків Зіновія Михайловича на отримання дозволу на виготовлення проекту землеустрою щодо відведення земельної ділянки у власність для індивідуального садівництва орієнтовною площею 0,0498 га в с. Шоломинь Львівського району Львівської області, врахувавши висновок постійної комісії з питань земельних відносин, природокористування та охорони довкілля керуючись ст. 144 Конституції України, пп. 34 п. 1 ст. 26 Закону України "Про цеlex самоврядування в Україні", ст.ст. 12, 40, 116, 118, 121, 122, 186-188 Цивільного кодексу України, ст. 20 та п. 1 ст. 4-1 Закону України "Про державну реєстрацію речових прав на нерухоме майно та їх обтяжень" сесія Давидівської ради

В И Р І Ш И Л А:

гр. Сеньків Зіновію Михайловичу дозвіл на розробку проекту землеустрою щодо відведення у власність земельної ділянки, орієнтовною площею 0,0498 га для індивідуального садівництва в с. Шоломинь Львівського району Львівської області.

Проект проекту землеустрою щодо відведення земельної ділянки у власність подати на розгляд та обговорення сесії Давидівської сільської ради.

Завдання за виконанням даного рішення покласти на голову постійної комісії з питань земельних відносин, природокористування та екології, Кінаша М.Ю.

голова



Володимир КЕРНИЦЬКИЙ



УКРАЇНА
ДАВИДІВСЬКА СІЛЬСЬКА РАДА
Львівського району Львівської області
VI-та сесія VIII-го демократичного скликання

Р І Ш Е Н Н Я № 326- 6/2021

овня 2021 року

дання дозволу гр. Бойко Роману Михайловичу
робку проекту землеустрою
відведення у власність земельної ділянки
нення індивідуального садівництва
енигород

Заслухавши головного спеціаліста відділу земельних ресурсів Давидівської сільської ради Бандуру Р.Д., який зачитав заяву гр. Бойка Романа Михайловича про надання дозволу на виготовлення проекту землеустрою щодо відведення земельної ділянки у власність для ведення індивідуального садівництва орієнтовною площею 0,0650 га. в с. Звенигород Львівського району Львівської області, врахувавши пропозиції постійної комісії з питань земельних відносин, природокористування та екології, керуючись ст. 144 Конституції України, пп. 34 п. 1 ст. 26 Закону України про місцеве самоврядування в Україні”, ст.ст. 12, 40, 116, 118, 121, 122, 186-1 земельного кодексу України, ст. 20 та п. 1 ст. 4-1 Закону України “Про державну реєстрацію речових прав на нерухоме майно та їх обтяжень”, сесія Давидівської сільської ради

В И Р І Ш И Л А:

надати гр. Бойку Роману Михайловичу дозвіл на розробку проекту землеустрою щодо відведення у власність земельної ділянки, орієнтовною площею 0,0650 га для ведення індивідуального садівництва в с. Звенигород Львівського району Львівської області.

гр. Бойку Роману Михайловичу, погоджений у встановленому порядку проект землеустрою щодо відведення земельної ділянки у власність подати на розгляд та затвердження сесії Давидівської сільської ради

Контроль за виконанням даного рішення покласти на голову постійної комісії з питань земельних відносин, природокористування та екології. Кінаша М.Ю.

ський голова

Володимир КЕРНИЦЬКИЙ



РЕЗУЛЬТАТИ ГОЛОСУВАННЯ
VI-ої сесії VIII-го демократичного скликання
ДАВИДІВСЬКА СІЛЬСЬКА РАДА

гр. КАЛАГурський В.Б.

085

ПІБ	За	Проти	Утримався	Відсутній
Керницький Володимир Михайлович		✓		
Бабенко Ігор Іванович			✓	
Біда Роман Богданович		✓		
Бортнійчук Олена Олександрівна	✓			
Брегін Андрій Іванович				✓
Бульба Остап Стефанович		✓		
Верходай Володимир Любомирович		✓		
Винник Ігор Олегович			✓	
Вульчак Андрій Васильович		✓		
Гнатів Ірина Леонідівна		✓		
Данилюк Олег Петрович		✓		
Допілка Микола Ярославович		✓		✓
Дунець Роман Ярославович				
Камінський Мар'ян Володимирович	✓			
Кінаш Мирослав Юрійович		✓		
Кухарський Ігор Ярославович		✓		
Клименко Олександр Олександрович		✓		
Кришталь Світлана Михайлівна		✓		✓
Макогін Мирослав Володимирович		✓		
Малиш Богдан Андрійович		✓		
Марценюк Назар Олександрович		✓		
Подвірна Наталія Степанівна	✓			
Сухарина Андрій Теодорович	✓			
Удуд Петро Іванович		✓		
Филь Ярослав Миронович	✓		✓	
Черна Тарас Ігорович		✓		
Читайло Степан Степанович		✓		
ВСЬОГО:	5	16	3	3

Рішення :

прийнято

не прийнято

Підпис

РЕЗУЛЬТАТИ ГОЛОСУВАННЯ VI-ої сесії VIII-го демократичного скликання ДАВИДІВСЬКА СІЛЬСЬКА РАДА

Рішення №

①

Питання

гр. Глоба Н.С.

осг

№ з/п	ІМ'Я	За	Проти	Утримався	Відсутній
1	Керницький Володимир Михайлович				
2	Бабенко Ігор Іванович		✓		
3	Біда Роман Богданович		✓		
4	Бортнійчук Олена Олександрівна			✓	
5	Брегін Андрій Іванович			✓	
6	Бульба Остап Стефанович				✓
7	Верходай Володимир Любомирович		✓	✓	
8	Винник Ігор Олегович		✓		
9	Вульчак Андрій Васильович		✓	✓	
10	Гнатів Ірина Леонідівна		✓		
11	Данилюк Олег Петрович		✓	✓	
12	Допілка Микола Ярославович		✓		
13	Дунець Роман Ярославович		✓		✓
14	Камінський Мар'ян Володимирович	✓	✓		
15	Кінаш Мирослав Юрійович		✓		
16	Кухарський Ігор Ярославович		✓		
17	Клименко Олександр Олександрович			✓	
18	Кришталь Світлана Михайлівна		✓		
19	Макогін Мирослав Володимирович				✓
20	Малиш Богдан Андрійович			✓	
21	Марценюк Назар Олександрович		✓		
22	Подвірна Наталія Степанівна			✓	
23	Сухарина Андрій Теодорович	✓		✓	
24	Удуд Петро Іванович			✓	
25	Филь Ярослав Миронович			✓	
26	Черна Тарас Ігорович			✓	
27	Читайло Степан Степанович	✓			
ВСЬОГО:		2	11	11	3

Рішення :

прийнято

не прийнято

Члени комісії:

Черка Т.І.
Косович Н.
Макогін М.

[Handwritten signature]

РЕЗУЛЬТАТИ ГОЛОСУВАННЯ
VI-ої сесії VIII-го демократичного скликання
ДАВИДІВСЬКА СІЛЬСЬКА РАДА

гр. Серенкоф Вікт. Микола
осг

ГРОМАДИ

№ з/п

№ п/п

№ п/п

№ п/п

№ п/п

№ п/п

№ п/п

№ п/п

№ п/п

№ п/п

№ п/п

№ п/п

№ п/п

№ п/п

№ п/п

№ п/п

№ п/п

№ п/п

№ п/п

№ п/п

№ п/п

№ п/п

№ п/п

№ п/п

№ п/п

№ п/п

№ п/п

№ п/п

№ п/п

№ п/п

№ п/п

№ п/п

№ п/п

№ п/п

№ п/п

№ п/п

№ п/п

№ п/п

№ з/п	№ п/п	ПІБ	За	Проти	Утримався	Відсутній
		Керницький Володимир Михайлович		✓		
		Бабенко Ігор Іванович		✓		
		Біда Роман Богданович			✓	
		Бортнійчук Олена Олександрівна			✓	
		Брегін Андрій Іванович				✓
		Бульба Остап Стефанович		✓		
		Верходай Володимир Любомирович			✓	
		Винник Ігор Олегович		✓		
		Вульчак Андрій Васильович			✓	
		Гнатів Ірина Леонідівна		✓		
		Данилюк Олег Петрович		✓		
		Допілка Микола Ярославович		✓		
		Дунець Роман Ярославович				✓
		Камінський Мар'ян Володимирович		✓		
		Кінаш Мирослав Юрійович	✓			
		Кухарський Ігор Ярославович		✓		
		Клименко Олександр Олександрович			✓	
		Кришталь Світлана Михайлівна		✓		
		Макогін Мирослав Володимирович				✓
		Малиш Богдан Андрійович		✓		
		Марценюк Назар Олександрович		✓		
		Поввірна Наталія Степанівна		✓		
		Сухарина Андрій Теодорович	✓			
		Удуд Петро Іванович	✓			
		Филь Ярослав Миронович			✓	
		Черна Тарас Ігорович			✓	
		Читайло Степан Степанович		✓		
		ВСЬОГО:	3	14	7	3

Рішення :

прийнято

не прийнято

Копія:

Серенко В.І.
Поздирка Р.
Масотин М.

(Handwritten signatures)

РЕЗУЛЬТАТИ ГОЛОСУВАННЯ
 VI-ої сесії VIII-го демократичного скликання
 ДАВИДІВСЬКА СІЛЬСЬКА РАДА

Рішення № -

гр. ГЛОВА І. П.

№ з/п	ПІБ	За	Проти	Утримався	Відсутній
1	Керницький Володимир Михайлович		✓		
2	Бабенко Ігор Іванович		✓		
3	Біда Роман Богданович			✓	
4	Бортнійчук Олена Олександрівна			✓	
5	Брегін Андрій Іванович				✓
6	Бульба Остап Стефанович		✓		
7	Верходай Володимир Любомирович			✓	
8	Винник Ігор Олегович			✓	
9	Вульчак Андрій Васильович			✓	
10	Гнатів Ірина Леонідівна		✓		
11	Данилюк Олег Петрович		✓		
12	Допілка Микола Ярославович		✓		
13	Дунець Роман Ярославович				✓
14	Камінський Мар'ян Володимирович			✓	
15	Кінаш Мирослав Юрійович			✓	
16	Кухарський Ігор Ярославович		✓		
17	Клименко Олександр Олександрович			✓	
18	Кришталь Світлана Михайлівна		✓		
19	Макогін Мирослав Володимирович				✓
20	Малиш Богдан Андрійович	✓			
21	Марценюк Назар Олександрович		✓		
22	Подвірна Наталія Степанівна		✓		
23	Сухарина Андрій Теодорович	✓			
24	Удуд Петро Іванович			✓	
25	Филь Ярослав Миронович			✓	
26	Черна Тарас Ігорович			✓	
	Читайло Степан Степанович			✓	
	ВСЬОГО:	2	10	12	3

Рішення :


прийнято

не прийнято

Комісія:
 [Signature] Т.
 [Signature] Н.С.
 [Signature] М.

[Signature]

РЕЗУЛЬТАТИ ГОЛОСУВАННЯ
 VI-ої сесії VIII-го демократичного скликання
 ДАВИДІВСЬКА СІЛЬСЬКА РАДА

Рішення № 

гр. Корчєєнков В.О.
 оет


ПІБ	За	Проти	Утримався	Відсутній
Керницький Володимир Михайлович		✓		
Бабенко Ігор Іванович		✓		
Біда Роман Богданович			✓	
Бортнійчук Олена Олександрівна		✓		
Брегін Андрій Іванович				✓
Бульба Остап Стефанович		✓		
Верходай Володимир Любомирович		✓		
Винник Ігор Олегович		✓		
Вульчак Андрій Васильович			✓	
Гнатів Ірина Леонідівна		✓		
Данилюк Олег Петрович		✓		
Допілка Микола Ярославович		✓		
Дунець Роман Ярославович				✓
Камінський Мар'ян Володимирович		✓		
Кінаш Мирослав Юрійович	✓			
Кухарський Ігор Ярославович		✓		
Клименко Олександр Олександрович		✓		
Кришталь Світлана Михайлівна		✓		
Макогін Мирослав Володимирович				✓
Малиш Богдан Андрійович		✓		
Марценюк Назар Олександрович		✓		
Подвірна Наталія Степанівна		✓		
Сухарина Андрій Теодорович	✓			
Удуд Петро Іванович			✓	
Филь Ярослав Миронович			✓	
Черна Тарас Ігорович			✓	
Читайло Степан Степанович			✓	
ВСЬОГО:	2	16	5	3

Рішення :

прийнято

не прийнято

Комісія:
 Черна Т.І.
 Подвірна Н.С.
 Макогін М.



РЕЗУЛЬТАТИ ГОЛОСУВАННЯ
 VI-ої сесії VIII-го демократичного скликання
 ДАВИДІВСЬКА СІЛЬСЬКА РАДА

гр. Гурей А.М.

ОСР

ПІБ	За	Проти	Утримався	Відсутній
Керницький Володимир Михайлович		✓		
Бабенко Ігор Іванович			✓✓	
Біда Роман Богданович			✓✓	
Бортнійчук Олена Олександрівна			✓✓	✓
Брегін Андрій Іванович		✓✓		
Бульба Остап Стефанович		✓✓		
Верходай Володимир Любомирович		✓✓		
Винник Ігор Олегович		✓✓	✓	
Вульчак Андрій Васильович		✓✓		
Гнатів Ірина Леонідівна		✓✓		
Данилюк Олег Петрович		✓✓		
Допілка Микола Ярославович		✓✓		✓
Дунець Роман Ярославович		✓		
Камінський Мар'ян Володимирович	✓	✓		
Кінаш Мирослав Юрійович		✓		
Кухарський Ігор Ярославович		✓	✓	
Клименко Олександр Олександрович		✓		
Кришталь Світлана Михайлівна		✓		
Макогін Мирослав Володимирович				✓
Малиш Богдан Андрійович			✓	
Марценюк Назар Олександрович		✓✓		
Подвірна Наталія Степанівна		✓✓		
Сухарина Андрій Теодорович	✓			
Удуд Петро Іванович			✓✓✓	
Филь Ярослав Миронович			✓✓	
Черна Тарас Ігорович			✓	
Читайло Степан Степанович		✓		
ВСЬОГО:	2	13	9	3

Рішення :

 прийнято

 не прийнято

Комісія:

Гурей Т.І.
 Гурей А.М.
 Малиш Н.С.

РЕЗУЛЬТАТИ ГОЛОСУВАННЯ
VI-ої сесії VIII-го демократичного скликання
ДАВИДІВСЬКА СІЛЬСЬКА РАДА

Гр. ПАЦ Г.Р.

ОСТ

ПІБ	За	Проти	Утримався	Відсутній
Керницький Володимир Михайлович		✓		
Бабенко Ігор Іванович		✓	✓	
Біда Роман Богданович		✓		
Бортнійчук Олена Олександрівна				✓
Брегін Андрій Іванович		✓		
Бульба Остап Стефанович		✓		
Верходай Володимир Любомирович		✓		
Винник Ігор Олегович			✓	
Вульчак Андрій Васильович		✓		
Гнатів Ірина Леонідівна		✓		
Данилюк Олег Петрович		✓		
Допілка Микола Ярославович		✓		✓
Дунець Роман Ярославович		✓		
Камінський Мар'ян Володимирович	✓			
Кінаш Мирослав Юрійович			✓	
Кухарський Ігор Ярославович		✓		
Клименко Олександр Олександрович		✓		
Кришталь Світлана Михайлівна		✓		✓
Макогін Мирослав Володимирович		✓		
Малиш Богдан Андрійович		✓		
Марценюк Назар Олександрович		✓		
Подвірна Наталія Степанівна		✓		
Сухарина Андрій Теодорович	✓			✓
Удуд Петро Іванович			✓	
Филь Ярослав Миронович			✓	
Черна Тарас Ігорович			✓	
Читайло Степан Степанович		✓		
ВСЬОГО:	3	16	5	3

Рішення :

 прийнято

 не прийнято

Члени комісія:

Селюк Т.І.
Совітська Н.С.
Майорин М.









РЕЗУЛЬТАТИ ГОЛОСУВАННЯ

VI-ої сесії VIII-го демократичного скликання
ДАВИДІВСЬКА СІЛЬСЬКА РАДА

гр. ПАЦ Р.Р.
ОСТ

ПІБ	За	Проти	Утримався	Відсутній
Керницький Володимир Михайлович		✓		
Бабенко Ігор Іванович		✓	✓	
Біда Роман Богданович			✓	
Бортнійчук Олена Олександрівна			✓	✓
Брегін Андрій Іванович		✓		
Бульба Остап Стефанович		✓		
Верходай Володимир Любомирович		✓		
Винник Ігор Олегович		✓		
Вульчак Андрій Васильович		✓		
Гнатів Ірина Леонідівна		✓		
Данилюк Олег Петрович		✓		
Допілка Микола Ярославович		✓		✓
Дунець Роман Ярославович		✓		
Камінський Мар'ян Володимирович	✓	✓		
Кінаш Мирослав Юрійович	✓	✓		
Кухарський Ігор Ярославович		✓	✓	
Клименко Олександр Олександрович		✓		
Кришталь Світлана Михайлівна		✓		✓
Макогін Мирослав Володимирович		✓		
Малиш Богдан Андрійович		✓		
Марценюк Назар Олександрович		✓		
Подвірна Наталія Степанівна		✓		
Сухарина Андрій Теодорович	✓			
Удуд Петро Іванович			✓	
Филь Ярослав Миронович			✓	
Черна Тарас Ігорович			✓	
Читайло Степан Степанович		✓		
ВСЬОГО:	2	16	6	3

Рішення :

 прийнято

 не прийнято

Комісія:

Черна Т.І.
Марценюк Н.С.
Макогін М.

[Handwritten signature]

ГОЛОСУВАННЯ
 VI-ої сесії VIII-го демократичного скликання
 ДАВИДІВСЬКА СІЛЬСЬКА РАДА

Гішечка № -

гр. Зборонська О.О.
 ост

ПІБ	За	Проти	Утримався	Відсутній
Керницький Володимир Михайлович		✓		
Бабенко Ігор Іванович		✓		
Біда Роман Богданович		✓	✓	
Бортнійчук Олена Олександрівна		✓		
Брегін Андрій Іванович		✓		
Бульба Остап Стефанович		✓		✓
Верходай Володимир Любомирович		✓		
Винник Ігор Олегович		✓		
Вульчак Андрій Васильович		✓	✓	
Гнатів Ірина Леонідівна		✓		
Данилюк Олег Петрович		✓		
Допілка Микола Ярославович		✓		
Дунець Роман Ярославович		✓		✓
Камінський Мар'ян Володимирович		✓		
Кінаш Мирослав Юрійович	✓			
Кухарський Ігор Ярославович		✓		
Клименко Олександр Олександрович	✓			
Кришталь Світлана Михайлівна		✓		
Макогін Мирослав Володимирович				✓
Малиш Богдан Андрійович	✓			
Марценюк Назар Олександрович		✓		
Подвірна Наталія Степанівна		✓		
Сухарина Андрій Теодорович	✓			
Удуд Петро Іванович			✓	
Филь Ярослав Миронович			✓	
Черна Тарас Ігорович			✓	
Читайло Степан Степанович		✓		
ВСЬОГО:	4	15	5	3

X не прийнято

Рішення :

прийнято
 [Signature]

Із складу комісії:
 [Signature] Д.І.
 [Signature] М.С.
 [Signature]

РЕЗУЛЬТАТИ ГОЛОСУВАННЯ
VI-ої сесії VIII-го демократичного скликання
ДАВИДІВСЬКА СІЛЬСЬКА РАДА

розр. тех. раум. і з землекурою
 встан. меш. зем. діл. і др. площі

ПІБ	За	Проти	Утримався	Відсутній
Керницький Володимир Михайлович	✓			
Бабенко Ігор Іванович	✓			
Біда Роман Богданович	✓			
Бортнійчук Олена Олександрівна	✓			✓
Брегін Андрій Іванович	✓			
Бульба Остап Стефанович	✓			
Верходай Володимир Любомирович	✓			
Винник Ігор Олегович	✓			
Вульчак Андрій Васильович	✓			
Гнатів Ірина Леонідівна	✓			
Данилюк Олег Петрович	✓			
Допілка Микола Ярославович	✓			✓
Дунець Роман Ярославович	✓			
Камінський Мар'ян Володимирович	✓			
Кінаш Мирослав Юрійович	✓			
Кухарський Ігор Ярославович	✓			
Клименко Олександр Олександрович	✓			
Кришталь Світлана Михайлівна	✓			✓
Макогін Мирослав Володимирович	✓			
Малиш Богдан Андрійович	✓			
Марценюк Назар Олександрович	✓			
Подвірна Наталія Степанівна	✓			
Сухарина Андрій Теодорович	✓			
Удуд Петро Іванович	✓			
Филь Ярослав Миронович	✓			
Черна Тарас Ігорович	✓			
Читайло Степан Степанович	✓			
ВСЬОГО:	24	0	0	3

Рішення :

прийнято

не прийнято

Цивільна комісія:
 Чорна Т.
 Павлик Н.



УКРАЇНА
ДАВИДІВСЬКА СІЛЬСЬКА РАДА
Львівського району Львівської області
VI-та сесія VIII-го демократичного скликання

РІШЕННЯ № 328- 6/2021

вня 2021 року

робку технічної документації із
рою щодо встановлення меж
ї ділянки з зменшенням площі

авши головного спеціаліста відділу земельних ресурсів Давидівської
и Бандуру Р.Д., який зачитав звернення в.о. директора ДП «Львівський
леустрою» про надання дозволу на виготовлення технічну документацію
ою щодо поділу земельної ділянки, площею 6,2202 га, за кадастровим
23683100:08:000:0205, яка перебуває у власності Давидівської сільської ради
району Львівської області, врахувавши пропозиції постійної комісії з питань
відносин, природокористування та екології, керуючись ст. 144 Конституції
п. 34 п. 1 ст. 26 Закону України «Про місцеве самоврядування в Україні»,
16, 118, 121,122, 186-1 Земельного кодексу України, ст. 20 та п. 1 ст. 4-1
України «Про державну реєстрацію речових прав на нерухоме майно та їх
», сесія Давидівської сільської ради

ВИРІШИЛА:

Надати дозвіл виконавчому комітету Давидівської сільської ради на розробку
технічної документації із землеустрою щодо встановлення меж земельної
ділянки з зменшенням площі за кадастровим номером 4623683100:08:000:0205, яка
перебуває у власності Давидівської сільської ради Львівського району Львівської
області.

2. Виконавчому комітету Давидівської сільської ради представити виготовлену
технічну документацію із землеустрою щодо встановлення меж земельної
ділянки з зменшенням площі на розгляд та затвердження на чергову сесію
Давидівської сільської ради

3. Контроль за виконанням даного рішення покласти на голову постійної комісії з
питань земельних відносин, природокористування та екології, Кінаша М.Ю.



Володимир КЕРНИЦЬКИЙ

РЕЗУЛЬТАТИ ГОЛОСУВАННЯ
 VI-ої сесії VIII-го демократичного скликання
 ДАВИДІВСЬКА СІЛЬСЬКА РАДА

Велучення Яремко О.П.

ост
 с. Шоломиць

ПІБ	За	Проти	Утримався	Відсутній
Керницький Володимир Михайлович	✓			
Бабенко Ігор Іванович	✓			
Біда Роман Богданович	✓			
Бортнійчук Олена Олександрівна	✓			✓
Брегін Андрій Іванович	✓			
Бульба Остап Стефанович	✓			
Верходай Володимир Любомирович	✓			
Винник Ігор Олегович	✓			
Вульчак Андрій Васильович	✓			
Гнатів Ірина Леонідівна	✓			
Данилюк Олег Петрович	✓			
Допілка Микола Ярославович	✓			✓
Дунець Роман Ярославович	✓			
Камінський Мар'ян Володимирович	✓			
Кінаш Мирослав Юрійович	✓			
Кухарський Ігор Ярославович	✓			
Клименко Олександр Олександрович	✓			
Кришталь Світлана Михайлівна	✓			✓
Макогін Мирослав Володимирович	✓			
Малиш Богдан Андрійович	✓			
Марценюк Назар Олександрович	✓			
Подвірна Наталія Степанівна	✓			
Сухарина Андрій Теодорович	✓			
Удуд Петро Іванович	✓			
Филь Ярослав Миронович	✓			
Черна Тарас Ігорович	✓			
Читайло Степан Степанович	✓			

ВСЬОГО:

24

⊖

⊖

3

Рішення :

прийнято

не прийнято

на комісія:

Черна Т.І.
 Сафарица Н.

РЕЗУЛЬТАТИ ГОЛОСУВАННЯ
 VI-ої сесії VIII-го демократичного скликання
 ДАВИДІВСЬКА СІЛЬСЬКА РАДА

Групування питань порядку денного
 для голосування пакетом

ПІБ	За	Проти	Утримався	Відсутній
Керницький Володимир Михайлович	✓			
Бабенко Ігор Іванович	✓			
Біда Роман Богданович	✓			
Бортнійчук Олена Олександрівна	✓			✓
Брегін Андрій Іванович	✓			
Бульба Остап Стефанович	✓			
Верходай Володимир Любомирович	✓			
Винник Ігор Олегович	✓			
Вульчак Андрій Васильович	✓			
Гнатів Ірина Леонідівна	✓			
Данилюк Олег Петрович	✓			
Допілка Микола Ярославович	✓			✓
Дунець Роман Ярославович	✓			
Камінський Мар'ян Володимирович	✓			
Кінаш Мирослав Юрійович	✓			
Кухарський Ігор Ярославович	✓			
Клименко Олександр Олександрович	✓			
Кришталь Світлана Михайлівна	✓			✓
Макогін Мирослав Володимирович	✓			
Малиш Богдан Андрійович	✓			
Марценюк Назар Олександрович	✓			
Подвірна Наталія Степанівна	✓			
Сухарина Андрій Теодорович	✓			
Удуд Петро Іванович	✓			
Филь Ярослав Миронович	✓			
Черна Тарас Ігорович	✓			
Читайло Степан Степанович	✓			
ВСЬОГО:	24	0	0	3

Рішення :

прийнято

не прийнято

Комісія:
 Черна Т.І.
 Подрігач Н.
 Макогін М.

(Handwritten signatures)



УКРАЇНА
ДАВИДІВСЬКА СІЛЬСЬКА РАДА
Львівського району Львівської області
VI-та сесія VIII-го демократичного скликання

Р І Ш Е Н Н Я № 330- 6/2021

червня 2021 року

Згрупування питань порядку денного
голосування пакетом

Заслухавши пропозицію секретаря Давидівської сільської ради, Андрія Сухарини,
згрупування питань порядку денного, для голосування пакетом та відповідно до
§ 3 Регламенту Давидівської сільської ради, Давидівська сільська рада

В И Р І Ш И Л А:

Згрупувати питання порядку денного з №353 по №356 для голосування та
присвоїти кожному з них окремий № рішення;

Секретарю ради зафіксувати дане рішення в протоколі VI-ої сесії VIII-го
демократичного скликання;

Контроль за виконанням даного рішення покласти на секретаря ради, Андрія
Сухарину.




Володимир КЕРНИЦЬКИЙ

РЕЗУЛЬТАТИ ГОЛОСУВАННЯ
 VI-ої сесії VIII-го демократичного скликання
 ДАВИДІВСЬКА СІЛЬСЬКА РАДА

Рішення № 331-6/2021
 334-6/2021

Питання порядку денного
 № 353-356.

№	ПІБ	За	Проти	Утримався	Відсутній
1	Керницький Володимир Михайлович	✓			
2	Бабенко Ігор Іванович	✓			
3	Біда Роман Богданович	✓			
4	Бортнійчук Олена Олександрівна	✓			
5	Брегін Андрій Іванович				✓
6	Бульба Остап Стефанович	✓			
7	Верходай Володимир Любомирович	✓			
8	Винник Ігор Олегович	✓			
9	Вульчак Андрій Васильович	✓			
10	Гнатів Ірина Леонідівна	✓			
11	Данилюк Олег Петрович	✓			
12	Допілка Микола Ярославович	✓			
13	Дунець Роман Ярославович				✓
14	Камінський Мар'ян Володимирович	✓			
15	Кінаш Мирослав Юрійович	✓			
16	Кухарський Ігор Ярославович	✓			
17	Клименко Олександр Олександрович	✓			
18	Кришталь Світлана Михайлівна	✓			✓
19	Макогін Мирослав Володимирович	✓			
20	Малиш Богдан Андрійович	✓			
21	Марценюк Назар Олександрович	✓			
22	Подвірна Наталія Степанівна	✓			
23	Сухарина Андрій Теодорович	✓			
24	Удуд Петро Іванович	✓			
25	Филь Ярослав Миронович	✓			
26	Черна Тарас Ігорович	✓			
	Читайло Степан Степанович	✓			
	ВСЬОГО:	24	0	0	3

прийнято не прийнято

Рішення:
 Комісія:
 Черна Т.І.
 Макогін Н.С.
 Макогін М.



УКРАЇНА
ДАВИДІВСЬКА СІЛЬСЬКА РАДА
Львівського району Львівської області
VI-та сесія VIII-го демократичного скликання

Р І Ш Е Н Н Я № 331- 6/2021

червня 2021 року

розгляд заяви
Прокопець Руслана Івановича

Заслухавши головного спеціаліста відділу земельних ресурсів Давидівської сільської ради Бандуру Р.Д., який зачитав заяву гр. Прокопець Руслана Івановича про надання дозволу на виготовлення проекту землеустрою щодо відведення земельної ділянки у власність для будівництва та обслуговування житлового будинку, господарських будівель та споруд орієнтовною площею 0,15 га. в с. Шоломинь Львівського району Львівської області, врахувавши пропозиції постійної комісії з питань земельних відносин, природокористування та екології, керуючись ст. 44 Конституції України, пп. 34 п. 1 ст. 26 Закону України "Про місцеве самоврядування в Україні", ст.ст. 12, 40, 116, 118, 121, 122, 186-1 Земельного кодексу України, ст. 20 та п. 1 ст. 4-1 Закону України "Про державну реєстрацію речових прав на нерухоме майно та їх обтяжень", сесія Давидівської сільської ради

В И Р І Ш И Л А:

Відмовити гр. Прокопець Руслану Івановичу в наданні дозволу на виготовлення проекту землеустрою щодо відведення земельної ділянки у власність для будівництва та обслуговування житлового будинку, господарських будівель та споруд орієнтовною площею 0,15 га в с. Шоломинь Львівського району Львівської області, відповідно до ст. 24 Закону України «Про регулювання містобудівної діяльності» та п. 7 ст. 118 Земельного кодексу України.

Контроль за виконанням даного рішення покласти на голову постійної комісії з питань земельних відносин, природокористування та екології, Кінаша М.Ю.

Сільський голова



Володимир КЕРНИЦЬКИЙ



УКРАЇНА
ДАВИДІВСЬКА СІЛЬСЬКА РАДА
Львівського району Львівської області
VI-та сесія VIII-го демократичного скликання

Р І Ш Е Н Н Я № 332- 6/2021

червня 2021 року

розгляд заяви
Перепон Христини Ярославівни

Заслухавши головного спеціаліста відділу земельних ресурсів Давидівської сільської ради Бандуру Р.Д., який зачитав заяву гр. Перепон Христини Ярославівни про надання дозволу на виготовлення проекту землеустрою щодо відведення земельної ділянки у власність для будівництва та обслуговування житлового будинку, господарських будівель та споруд орієнтовною площею 0,15 га. в с. Звенигород Львівського району Львівської області, врахувавши пропозиції постійної комісії з питань земельних відносин, природокористування та екології, керуючись ст. 144 Конституції України, пп. 34 п. 1 ст. 26 Закону України "Про місцеве самоврядування в Україні", ст.ст. 12, 40, 116, 118, 121, 122, 186-1 Земельного кодексу України, ст. 20 та п. 1 ст. 4-1 Закону України "Про державну реєстрацію речових прав на нерухоме майно та їх обтяжень", сесія Давидівської сільської ради

В И Р І Ш И Л А:

Відмовити гр. Перепон Христині Ярославівні в наданні дозволу на виготовлення проекту землеустрою щодо відведення земельної ділянки у власність для будівництва та обслуговування житлового будинку, господарських будівель та споруд орієнтовною площею 0,15 га. в с. Звенигород Львівського району Львівської області, відповідно до ст. 24 Закону України «Про регулювання містобудівної діяльності» та п. 7 ст. 118 Земельного кодексу України.

Контроль за виконанням даного рішення покласти на голову постійної комісії з питань земельних відносин, природокористування та екології, Кінаша М.Ю.

Сільський голова



Володимир КЕРНИЦЬКИЙ



УКРАЇНА
ДАВИДІВСЬКА СІЛЬСЬКА РАДА
Львівського району Львівської області
VI-та сесія VIII-го демократичного скликання

РІШЕННЯ № 333- 6/2021

червня 2021 року

розгляд заяви
Огоновського Андрія Ігоровича

Заслухавши головного спеціаліста відділу земельних ресурсів Давидівської сільської ради Бандуру Р.Д., який зачитав заяву гр. Огоновського Андрія Ігоровича про надання дозволу на виготовлення проекту землеустрою щодо відведення земельної ділянки у власність для індивідуального садівництва орієнтовною площею 0,0765 га в с. Коцурів Львівського району Львівської області, врахувавши пропозиції постійної комісії з питань земельних відносин, природокористування та екології, керуючись ст. 144 Конституції України, пп. 34 п. 1 ст. 26 Закону України "Про місцеве самоврядування в Україні", ст.ст. 12, 40, 116, 118, 121, 122, 186-1 Земельного кодексу України, ст. 20 та п. 1 ст. 4-1 Закону України "Про державну реєстрацію речових прав на нерухоме майно та їх обтяжень", сесія Давидівської сільської ради

В І Р І Ш И Л А:

Відмовити гр. Огоновському Андрію Ігоровичу в наданні дозволу на виготовлення проекту землеустрою щодо відведення земельної ділянки у власність для індивідуального садівництва орієнтовною площею 0,0765 га в с. Коцурів Львівського району Львівської області, відповідно до п. 7 ст. 118 Земельного кодексу України.

Контроль за виконанням даного рішення покласти на голову постійної комісії з питань земельних відносин, природокористування та екології, Кінаша М.Ю.

Сільський голова



Володимир КЕРНИЦЬКИЙ



УКРАЇНА
ДАВИДІВСЬКА СІЛЬСЬКА РАДА
Львівського району Львівської області
VI-та сесія VIII-го демократичного скликання

Р І Ш Е Н Н Я № 334- 6/2021

сервня 2021 року

Морикишки Любомира Степановича

Заслухавши головного спеціаліста відділу земельних ресурсів Давидівської сільської ради Бандуру Р.Д., який зачитав заяву гр. Морикишки Любомира Степановича про виділення 20 га землі під ведення фермерського господарства на території Звенигородського старостинського округу, врахувавши пропозиції постійної комісії з земельних відносин, природокористування та екології, керуючись ст. 144 Конституції України, пп. 34 п. 1 ст. 26 Закону України "Про місцеве самоврядування в Україні", ст.ст. 12, 40, 116, 118, 121, 122, 186-1 Земельного кодексу України, ст. 20 п. 1 ст. 4-1 Закону України "Про державну реєстрацію речових прав на нерухоме майно та їх обтяжень", сесія Давидівської сільської ради

В И Р І Ш И Л А:

Забезпечити гр. Морикишка Любомиру Степановичу у виділенні 20 га. землі під ведення фермерського господарства на території Звенигородського старостинського округу, відповідно до п. 6 ст. 118 Земельного кодексу України.
Контроль за виконанням даного рішення покласти на голову постійної комісії з земельних відносин, природокористування та екології, Кінаша М.Ю.

Сільський голова



Володимир КЕРНИЦЬКИЙ

РЕЗУЛЬТАТИ ГОЛОСУВАННЯ
 VI-ої сесії VIII-го демократичного скликання
 ДАВИДІВСЬКА СІЛЬСЬКА РАДА

Договір оренди

2 Переїзна гр. Ст.

ПІБ	За	Проти	Утримався	Відсутній
Керницький Володимир Михайлович	✓			
Бабенко Ігор Іванович	✓			
Біда Роман Богданович	✓			
Бортнійчук Олена Олександрівна	✓			✓
Брегін Андрій Іванович	✓			
Бульба Остап Стефанович	✓			
Верходай Володимир Любомирович	✓			
Винник Ігор Олегович	✓			
Вульчак Андрій Васильович	✓			
Гнатів Ірина Леонідівна	✓			
Данилюк Олег Петрович	✓			
Допілка Микола Ярославович	✓			✓
Дунець Роман Ярославович	✓			
Камінський Мар'ян Володимирович	✓			
Кінаш Мирослав Юрійович	✓			
Кухарський Ігор Ярославович	✓			
Клименко Олександр Олександрович	✓			
Кришталь Світлана Михайлівна	✓			✓
Макогін Мирослав Володимирович	✓			
Малиш Богдан Андрійович	✓			
Марценюк Назар Олександрович	✓			
Подвірна Наталія Степанівна	✓			
Сухарина Андрій Теодорович	✓			
Удуд Петро Іванович	✓			
Филь Ярослав Миронович	✓			
Черна Тарас Ігорович	✓			
Читайло Степан Степанович	✓			
ВСЬОГО:	24	0	0	3

Рішення :

прийнято

не прийнято

на комісія:
 Черна Т.
 М. С.
 М.

[Handwritten signature]



УКРАЇНА
ДАВИДІВСЬКА СІЛЬСЬКА РАДА
Львівського району Львівської області
VI-та сесія VIII-го демократичного скликання

Р І Ш Е Н Н Я № 335- 6/2021

03 червня 2021 року

Укладення договору оренди на
земельну ділянку з гр. Переймою Іриною Степанівною

Заслухавши головного спеціаліста відділу земельних ресурсів Давидівської сільської ради Бандуру Р.Д., який зачитав заяву гр. Перейми Ірини Степанівни про укладення договору оренди на земельну ділянку площею 0,0566 га за кадастровим номером 4623683100:03:002:0246 для будівництва та обслуговування інших будівель громадської забудови для обслуговування нежитлового приміщення в с. Відники, Давидівської сільської ради, вивчивши пропозиції постійної комісії з питань земельних відносин, природокористування та екології, керуючись ст. 144 Конституції України, пп. 34 п. 1 Закону України "Про місцеве самоврядування в Україні", ст.ст. 12, 116, 118, 22, 186-1 Земельного кодексу України, ст. 20 та п. 1 ст. 4-1 Закону України "Про реєстрацію речових прав на нерухоме майно та їх обтяжень", сесія Давидівської сільської ради

В И Р І Ш И Л А:

1. Укласти договір оренди на земельну ділянку з гр. Переймою Іриною Степанівною площею 0,0566 га за кадастровим номером 4623683100:03:002:0246 для будівництва та обслуговування інших будівель громадської забудови для обслуговування нежитлового приміщення в с. Відники на вивчення до відділу земельних ресурсів Давидівської сільської ради терміном на 10 (десять) років.
2. Встановити розмір орендної плати 3 (три) % від нормативно грошової оцінки земельної ділянки.
3. Реєстрацію речового права оренди на земельну ділянку гр. Переймою Іриною Степанівною провести за власні кошти.
4. Контроль за виконанням даного рішення покласти на голову постійної комісії з питань земельних відносин, природокористування та екології, Кінаша М.Ю.

Володимир КЕРНИЦЬКИЙ



Сільський голова

РЕЗУЛЬТАТИ ГОЛОСУВАННЯ
VI-ої сесії VIII-го демократичного скликання
ДАВИДІВСЬКА СІЛЬСЬКА РАДА

Про групування питань порядку денного для голосування пакетом

ПІБ	За	Проти	Утримався	Відсутній
Керницький Володимир Михайлович	✓			
Бабенко Ігор Іванович	✓			
Біда Роман Богданович	✓			
Бортнічук Олена Олександрівна	✓			✓
Брегін Андрій Іванович	✓			
Бульба Остап Стефанович	✓			
Верходай Володимир Любомирович	✓			
Винник Ігор Олегович	✓			
Вульчак Андрій Васильович	✓			
Гнатів Ірина Леонідівна	✓			
Данилюк Олег Петрович	✓			
Допілка Микола Ярославович	✓			✓
Дунець Роман Ярославович	✓			✓
Камінський Мар'ян Володимирович	✓			
Кінаш Мирослав Юрійович	✓			
Кухарський Ігор Ярославович	✓			✓
Клименко Олександр Олександрович	✓			✓
Кришталь Світлана Михайлівна	✓			
Макогін Мирослав Володимирович	✓			
Малиш Богдан Андрійович	✓			
Марценюк Назар Олександрович	✓			
Подвірна Наталія Степанівна	✓			
Сухарина Андрій Теодорович	✓			
Удуд Петро Іванович	✓			
Филь Ярослав Миронович	✓			
Черна Тарас Ігорович	✓			
Читайло Степан Степанович	✓			
ВСЬОГО:	22	0	0	5

Рішення :

прийнято

не прийнято

на комісія:

*Черна М.
Варвара Н.*





УКРАЇНА
ДАВИДІВСЬКА СІЛЬСЬКА РАДА
Львівського району Львівської області
VI-та сесія VIII-го демократичного скликання

Р І Ш Е Н Н Я № 336- 6/2021

червня 2021 року

Згрупування питань порядку денного
голосування пакетом

Заслухавши пропозицію секретаря Давидівської сільської ради, Андрія Сухарини,
згрупування питань порядку денного, для голосування пакетом та відповідно до
§ 53 Регламенту Давидівської сільської ради, Давидівська сільська рада

В И Р І Ш И Л А:

1. Згрупувати питання порядку денного №359 та №362, про затвердження актів комісії для голосування та присвоїти кожному з них окремий № рішення;
2. Секретарю ради зафіксувати дане рішення в протоколі VI-ої сесії VIII-го демократичного скликання;
3. Контроль за виконанням даного рішення покласти на секретаря ради, Андрія

Сухарину

Сільський голова




Володимир КЕРНИЦЬКИЙ

РЕЗУЛЬТАТИ ГОЛОСУВАННЯ
 VI-ої сесії VIII-го демократичного скликання
 ДАВИДІВСЬКА СІЛЬСЬКА РАДА

340-6/2021

Питання порядку денного
 № 359-362

ПІБ	За	Проти	Утримався	Відсутній
Керницький Володимир Михайлович	✓			
Бабенко Ігор Іванович	✓			
Біда Роман Богданович	✓			
Бортнійчук Олена Олександрівна	✓			✓
Брегін Андрій Іванович	✓			
Бульба Остап Стефанович	✓			
Верходай Володимир Любомирович	✓			
Винник Ігор Олегович	✓			
Вульчак Андрій Васильович	✓			
Гнатів Ірина Леонідівна	✓			
Данилюк Олег Петрович	✓			
Допілка Микола Ярославович	✓			✓
Дунець Роман Ярославович	✓			✓
Камінський Мар'ян Володимирович	✓			✓
Кінаш Мирослав Юрійович	✓			
Кухарський Ігор Ярославович	✓			
Клименко Олександр Олександрович	✓			✓
Кришталь Світлана Михайлівна	✓			✓
Макогін Мирослав Володимирович	✓			
Малиш Богдан Андрійович	✓			
Марценюк Назар Олександрович	✓			
Подвірна Наталія Степанівна	✓			
Сухарина Андрій Теодорович	✓			
Удуд Петро Іванович	✓			
Филь Ярослав Миронович	✓			
Черна Тарас Ігорович	✓			
Читайло Степан Степанович	✓			
ВСЬОГО:	22	0	0	5

Рішення :

✓ прийнято

☐ не прийнято

Лічильна комісія:

Горина Т.
 Горина Н.С.
 Горич М.



УКРАЇНА
ДАВИДІВСЬКА СІЛЬСЬКА РАДА
Львівського району Львівської області
VI-та сесія VIII-го демократичного скликання

Р І Ш Е Н Н Я № 337-6/2021


03 червня 2021 року
про затвердження акту комісії
Давидівської сільської ради

Заслухавши головного спеціаліста відділу земельних ресурсів Давидівської сільської ради Бандуру Р.Д., який запропонував затвердити акт комісії Давидівської сільської ради від 14.05.2021 року щодо розгляду заяви гр. Червінської Г.Р., взявши до уваги пропозиції комісії з питань земельних відносин, природокористування та екології, керуючись ст.ст. 12, 158 Земельного Кодексу України, ст. 26 Закону України „Про місцеве самоврядування в Україні”, сесія Давидівської сільської ради

В И Р І Ш И Л А:

1. Затвердити акт комісії Давидівської сільської ради від 14.05.2021 року про погодження меж земельної ділянки.

Контроль за виконанням даного рішення покласти на голову постійної комісії з питань земельних відносин, природокористування та екології, Кінаша Ю.



Володимир КЕРНИЦЬКИЙ



УКРАЇНА
ДАВИДІВСЬКА СІЛЬСЬКА РАДА
Львівського району Львівської області
VI-та сесія VIII-го демократичного скликання

Р І Ш Е Н Н Я № 338-6/2021

червня 2021 року

затвердження акту комісії
Давидівської сільської ради

Заслухавши головного спеціаліста відділу земельних ресурсів Давидівської сільської ради Бандуру Р.Д., який запропонував затвердити акт комісії Давидівської сільської ради від 14.05.2021 року щодо розгляду заяви гр. Андрія Михайловича, за вх. № 217 від 27.01.2021 року про погодження земельної ділянки, взявши до уваги пропозиції комісії з питань земельних відносин, природокористування та екології, керуючись ст.ст. 12, 158 Цивільного Кодексу України, ст. 26 Закону України „Про місцеве самоврядування в Україні”, сесія Давидівської сільської ради

В И Р І Ш И Л А:

1. Затвердити акт комісії Давидівської сільської ради від 14.05.2021 року про погодження меж земельної ділянки.
2. Погодити межі від В до Г земельної ділянки гр. Белей Марії Григорівни згідно Акту встановлення (відновлення) і погодження зовнішніх меж земельної ділянки в натурі (на місцевості), відповідно до “Технічної документації із землеустрою щодо встановлення (відновлення) меж земельної ділянки в натурі (на місцевості) за адресою: Львівська область, Пустомитівський район, с. Пасіки-Зубрицькі, вул. Роксолани, 13, розробленої ТзОВ «Землевпорядний центр «НАДІЛ».
3. Контроль за виконанням даного рішення покласти на голову постійної комісії з питань земельних відносин, природокористування та екології Кінаша М.Ю.



Володимир КЕРНИЦЬКИЙ



УКРАЇНА
ДАВИДІВСЬКА СІЛЬСЬКА РАДА
Львівського району Львівської області
VI-та сесія VIII-го демократичного скликання

Р І Ш Е Н Н Я № 339-6/2021

13 червня 2021 року

затвердження акту комісії
Давидівської сільської ради

Заслухавши головного спеціаліста відділу земельних ресурсів Давидівської сільської ради Бандуру Р.Д., який запропонував затвердити акт комісії Давидівської сільської ради від 14.05.2021 року щодо розгляду заяви гр. Шульміна Ганна Андріївна, за вх. № 1770 від 16.12.2021 року про погодження меж земельної ділянки, взявши до уваги пропозиції комісії з питань земельних відносин, природокористування та екології, керуючись ст.ст. 12, 158 Земельного Кодексу України, ст. 26 Закону України „Про місцеве самоврядування в Україні”, сесія Давидівської сільської ради

В И Р І Ш И Л А:

Затвердити акт комісії Давидівської сільської ради від 14.05.2021 року про погодження меж земельної ділянки.
Погодити межі земельної ділянки гр. Шульміна Ганни Андріївни згідно Акту встановлення (відновлення) і погодження зовнішніх меж земельної ділянки в натурі (на місцевості), відповідно до “Технічної документації із землеустрою щодо встановлення (відновлення) меж земельної ділянки в натурі (на місцевості) за адресою: Львівська область, Пустомитівський район, с. Шоломинь, вул. Лука, 1452, розробленої ФОП Ванчура Г. А.
Контроль за виконанням даного рішення покласти на голову постійної комісії з питань земельних відносин, природокористування та екології, Кінаша М.Ю.



Володимир КЕРНИЦЬКИЙ



УКРАЇНА
ДАВИДІВСЬКА СІЛЬСЬКА РАДА
Львівського району Львівської області
VI-та сесія VIII-го демократичного скликання

Р І Ш Е Н Н Я № 340-6/2021

червня 2021 року

затвердження акту комісії
Давидівської сільської ради

Заслухавши головного спеціаліста відділу земельних ресурсів Давидівської сільської ради Бандуру Р.Д., який запропонував затвердити акт комісії Давидівської сільської ради від 14.05.2021 року щодо розгляду заяви гр. Литвин Михайлу Івановичу, за вх. № 870 від 29.04.2021 року про погодження меж земельної ділянки, взявши до уваги пропозиції комісії з питань земельних відносин, природокористування та екології, керуючись ст.ст. 12, 158 Земельного Кодексу України, ст. 26 Закону України „Про місцеве самоврядування в Україні”, сесія Давидівської сільської ради

В И Р І Ш И Л А:

Затвердити акт комісії Давидівської сільської ради від 14.05.2021 року про погодження меж земельної ділянки.
Погодити межі від Г до А земельної ділянки гр. Литвин Михайла Івановича згідно Акту встановлення (відновлення) і погодження зовнішніх меж земельної ділянки в натурі (на місцевості), відповідно до “Технічної документації із землеустрою щодо встановлення (відновлення) меж земельної ділянки в натурі (на місцевості) за адресою: Львівська область, Пустомитівський район, с. Коцурів, ділянка № 88, розробленої ФОП Лопатка О.І.
Контроль за виконанням даного рішення покласти на голову постійної комісії з питань земельних відносин, природокористування та екології, Кінаша М.Ю.



Володимир КЕРНИЦЬКИЙ

РЕЗУЛЬТАТИ ГОЛОСУВАННЯ
 VI-ої сесії VIII-го демократичного скликання
 ДАВИДІВСЬКА СІЛЬСЬКА РАДА

гр. Андрушок М.Я.
 БОНІБ
 с. Кромошин

ПІБ	За	Проти	Утримався	Відсутній
Керницький Володимир Михайлович	✓			
Бабенко Ігор Іванович	✓			
Біда Роман Богданович	✓			
Бортнійчук Олена Олександрівна	✓			✓
Брегін Андрій Іванович	✓			
Бульба Остап Стефанович	✓			
Верходай Володимир Любомирович	✓			
Винник Ігор Олегович	✓			
Вульчак Андрій Васильович	✓			
Гнатів Ірина Леонідівна	✓			
Данилюк Олег Петрович	✓			
Допілка Микола Ярославович	✓			
Дунець Роман Ярославович	✓			✓
Камінський Мар'ян Володимирович	✓			✓
Кінаш Мирослав Юрійович	✓			
Кухарський Ігор Ярославович	✓			✓
Клименко Олександр Олександрович	✓			✓
Кришталь Світлана Михайлівна	✓			✓
Макогін Мирослав Володимирович	✓			
Малиш Богдан Андрійович	✓			
Марценюк Назар Олександрович	✓			
Подвірна Наталія Степанівна	✓			
Сухарина Андрій Теодорович	✓			
Удуд Петро Іванович	✓			
Филь Ярослав Миронович	✓			
Черна Тарас Ігорович	✓			
Читайло Степан Степанович	✓			
ВСЬОГО:	22	0	0	5

Рішення :

прийнято

не прийнято

Дільна комісія:

Черна Т.І.
 Бабенко Р.С.
 Бабенко М.

[Handwritten signature]



УКРАЇНА
ДАВИДІВСЬКА СІЛЬСЬКА РАДА
Львівського району Львівської області
VI-та сесія VIII-го демократичного скликання

Р І Ш Е Н Н Я № 341- 6/2021

13 червня 2021 року

затвердження проекту землеустрою щодо відведення земельної ділянки у власність Ладнюк М.Я. для БОЖБ в с. Кротошин


Заслухавши головного спеціаліста відділу земельних ресурсів Давидівської сільської ради Бандуру Р.Д., який зачитав заяву гр. Ладнюк Марії Ярославівни про затвердження проекту землеустрою щодо відведення земельної ділянки та передачу приватну власність, площею 0,1500 га, кадастровий номер 4623683500:01:002:0800 будівництва і обслуговування житлового будинку, господарських будівель і споруд, яка розташована в с. Кротошин, врахувавши пропозиції постійної комісії з питань земельних відносин, природокористування та екології, керуючись ст. 144 Конституції України, пп. 34 п. 1 ст. 26 Закону України "Про місцеве самоврядування в Україні", ст.ст. 12, 40, 116, 118, 121, 122, 186-1 Земельного кодексу України, ст. 20 Закону України "Про державну реєстрацію речових прав на нерухоме майно та їх обтяжень", сесія Давидівської сільської ради

В И Р І Ш И Л А:

затвердити проект землеустрою щодо відведення земельної ділянки у приватну власність гр. Ладнюк Марії Ярославівни для будівництва і обслуговування житлового будинку, господарських будівель та споруд в с. Кротошин Львівського району Львівської області.
Передати у власність гр. Ладнюк Марії Ярославівни земельну ділянку, площею 0,1500 га, за кадастровим номером 4623683500:01:002:0800 для будівництва і обслуговування житлового будинку, господарських будівель та споруд в с. Кротошин Львівського району Львівської області.
Реєстрацію речового права власності на земельну ділянку гр. Ладнюк Марії Ярославівни провести за власні кошти.

Контроль за виконанням даного рішення покласти на голову постійної комісії з питань земельних відносин, природокористування та екології, Кінаша М.Ю.

Володимир КЕРНИЦЬКИЙ



РЕЗУЛЬТАТИ ГОЛОСУВАННЯ
 VI-ої сесії VIII-го демократичного скликання
 ДАВИДІВСЬКА СІЛЬСЬКА РАДА

гр. Марценюк М. В.
 ос.
 с. Кратошени

ІМ'Я	За	Проти	Утримався	Відсутній
Керницький Володимир Михайлович	✓			
Бабенко Ігор Іванович	✓			
Біда Роман Богданович	✓			
Бортнійчук Олена Олександрівна	✓			✓
Брегін Андрій Іванович	✓			
Бульба Остап Стефанович	✓			
Верходай Володимир Любомирович	✓			
Винник Ігор Олегович	✓			
Вульчак Андрій Васильович	✓			
Гнатів Ірина Леонідівна	✓			
Данилюк Олег Петрович	✓			
Допілка Микола Ярославович	✓			✓
Дунець Роман Ярославович	✓			✓
Камінський Мар'ян Володимирович	✓			
Кінаш Мирослав Юрійович	✓			
Кухарський Ігор Ярославович	✓			✓
Клименко Олександр Олександрович	✓			✓
Кришталь Світлана Михайлівна	✓			✓
Макогін Мирослав Володимирович	✓			
Малиш Богдан Андрійович	✓			
Марценюк Назар Олександрович	не	голосував.		
Подвірна Наталія Степанівна	✓			
Сухарина Андрій Теодорович	✓			
Удуд Петро Іванович	✓			
Филь Ярослав Миронович	✓			
Черна Тарас Ігорович	✓			
Читайло Степан Степанович	✓			
ВСЬОГО:	21	0	0	5

Рішення :

прийнято
 не прийнято

Комісія:
 Марценюк М. В.
 Біда Роман
 Макогін М.



УКРАЇНА
ДАВИДІВСЬКА СІЛЬСЬКА РАДА
Львівського району Львівської області
VI-та сесія VIII-го демократичного скликання

Р І Ш Е Н Н Я № 342- 6/2021

червня 2021 року

затвердження проектів землеустрою щодо
введення земельних ділянок у власність гр.
Марценюк М.В. для ведення ОСГ в с. Кротошин

Заслухавши головного спеціаліста відділу земельних ресурсів Давидівської сільської ради Бандуру Р.Д., який зачитав заяви гр. Марценюк Марії Вячеславівни щодо затвердження проектів землеустрою щодо відведення земельних ділянок та плану в приватну власність земельної ділянки, площею 0,1508 га, кадастровий номер 4623683500:01:001:0563 та земельної ділянки, площею 0,2257 га, кадастровий номер 4623683500:01:001:0562 для ведення особистого селянського господарства, розташовані в с. Кротошин Пустомитівського району Львівської області, виходячи зі ст. 144 Конституції України, пп. 34 п. 1 ст. 26 Закону України "Про внесення змін до Закону України про самоврядування в Україні", ст.ст. 12, 116, 118, 121, 122, 186-1 Земельного кодексу України, ст. 20 та п. 1 ст. 4-1 Закону України "Про державну реєстрацію речових прав на нерухоме майно та їх обтяжень", врахувавши рекомендації постійної комісії Давидівської сільської ради з питань земельних відносин, природокористування та екології, сесія Давидівської сільської ради

В И Р І Ш И Л А:

Затвердити проекти землеустрою щодо відведення земельних ділянок у власність гр. Марценюк Марії Вячеславівни для ведення особистого селянського господарства, які розташовані в с. Кротошин, на території Давидівської сільської ради Львівського району Львівської області.
Передати у власність гр. Марценюк Марії Вячеславівни земельну ділянку, площею 0,1508 га, за кадастровим номером 4623683500:01:001:0563 для ведення особистого селянського господарства в с. Кротошин Львівського району Львівської області.
Передати у власність гр. Марценюк Марії Вячеславівни земельну ділянку, площею 0,2257 га, за кадастровим номером 4623683500:01:001:0562 для ведення особистого селянського господарства в с. Кротошин Львівського району Львівської області.
Реєстрацію речового права власності на земельні ділянки гр. Марценюк Марії Вячеславівни провести за власні кошти.
Контроль за виконанням даного рішення покласти на голову постійної комісії з питань земельних відносин, природокористування та екології, Кінаша М.Ю.



Володимир КЕРНИЦЬКИЙ

РЕЗУЛЬТАТИ ГОЛОСУВАННЯ
 VI-ої сесії VIII-го демократичного скликання
 ДАВИДІВСЬКА СІЛЬСЬКА РАДА

гр. БОКАЛО М.І.
 осг
 с. КРОТОВИШЕН

ПІБ	За	Проти	Утримався	Відсутній
Керницький Володимир Михайлович	✓			
Бабенко Ігор Іванович	✓			
Біда Роман Богданович	✓			
Бортнійчук Олена Олександрівна	✓			
Брегін Андрій Іванович				✓
Бульба Остап Стефанович	✓			
Верходай Володимир Любомирович	✓			
Винник Ігор Олегович	✓			
Вульчак Андрій Васильович	✓			
Гнатів Ірина Леонідівна	✓			
Данилюк Олег Петрович	✓			
Допілка Микола Ярославович	✓			
Дунець Роман Ярославович				✓
Камінський Мар'ян Володимирович				✓
Кінаш Мирослав Юрійович	✓			
Кухарський Ігор Ярославович	✓			
Клименко Олександр Олександрович				✓
Кришталь Світлана Михайлівна	✓			
Макогін Мирослав Володимирович				✓
Малиш Богдан Андрійович	✓			
Марценюк Назар Олександрович	✓			
Подвірна Наталія Степанівна	✓			
Сухарина Андрій Теодорович	✓			
Удуд Петро Іванович	✓			
Филь Ярослав Миронович	✓			
Черна Тарас Ігорович	✓			
Читайло Степан Степанович	✓			
ВСЬОГО:	22	0	0	5

Рішення :

прийнято

не прийнято

Комісія:
 Черна Т.І.
 Подвірна Н.С.
 Малиш М.

(Handwritten signatures)



УКРАЇНА
ДАВИДІВСЬКА СІЛЬСЬКА РАДА
Львівського району Львівської області
VI-та сесія VIII-го демократичного скликання

Р І Ш Е Н Н Я № 343- 6/2021

2021 року

затвердження проекту землеустрою щодо відведення земельної ділянки у власність гр. Бокало Т.І. для ведення ОСГ в с. Кротошин

Заслухавши головного спеціаліста відділу земельних ресурсів Давидівської сільської ради Бандуру Р.Д., який зачитав заяви гр. Бокало Тетяни Іванівни про затвердження проекту землеустрою щодо відведення земельної ділянки та передачу приватну власність земельної ділянки, площею 0,3600 га, кадастровий номер 4623683500:01:001:0560 для ведення особистого селянського господарства в с. Кротошин Львівського району Львівської області, керуючись ст. 144 Конституції України, пп. 34 п. 1 ст. 26 Закону України "Про місцеве самоврядування в Україні", ст. 12, 116, 118, 121, 122, 186-1 Земельного кодексу України, ст. 20 та п. 1 ст. 4-1 Закону України "Про державну реєстрацію речових прав на нерухоме майно та їх оборот", врахувавши рекомендації постійної комісії Давидівської сільської ради з питань земельних відносин, природокористування та екології, сесія Давидівської сільської ради

В И Р І Ш И Л А:

1. Затвердити проект землеустрою щодо відведення земельної ділянки гр. Бокало Тетяни Іванівни для ведення особистого селянського господарства за адресою: Львівська область, Пустомитівський район, село Кротошин.
2. Передати у власність гр. Бокало Тетяні Іванівни земельну ділянку, площею 0,3600 га, за кадастровим номером 4623683500:01:001:0560 для ведення особистого селянського господарства в с. Кротошин Львівського району Львівської області.
3. Реєстрацію речового права власності на земельні ділянки гр. Бокало Тетяни Іванівни провести за власні кошти.
4. Контроль за виконанням даного рішення покласти на голову постійної комісії з питань земельних відносин, природокористування та екології, Кінаша М.Ю.



Володимир КЕРНИЦЬКИЙ

РЕЗУЛЬТАТИ ГОЛОСУВАННЯ
 VI-ої сесії VIII-го демократичного скликання
 ДАВИДІВСЬКА СІЛЬСЬКА РАДА

Гр. Акомський М.В.
 садівництво
 с. Кротошин

ПІБ	За	Проти	Утримався	Відсутній
Керницький Володимир Михайлович	✓			
Бабенко Ігор Іванович	✓			
Біда Роман Богданович	✓			
Бортничук Олена Олександрівна	✓			✓
Брегін Андрій Іванович	✓			
Бульба Остап Стефанович	✓			
Верходай Володимир Любомирович	✓			
Винник Ігор Олегович	✓			
Вульчак Андрій Васильович	✓			
Гнатів Ірина Леонідівна	✓			
Данилюк Олег Петрович	✓			
Допілка Микола Ярославович	✓			
Дунець Роман Ярославович	✓			✓
Камінський Мар'ян Володимирович	✓			✓
Кінаш Мирослав Юрійович	✓			
Кухарський Ігор Ярославович	✓			
Клименко Олександр Олександрович	✓			✓
Кришталь Світлана Михайлівна	✓			
Макогін Мирослав Володимирович	✓			✓
Малиш Богдан Андрійович	✓			
Марценюк Назар Олександрович	✓			
Подвірна Наталія Степанівна	✓			
Сухарина Андрій Теодорович	✓			
Удуд Петро Іванович	✓			
Филь Ярослав Миронович	✓			
Черна Тарас Ігорович	✓			
Читайло Степан Степанович	✓			

ВСЬОГО: 22 0 0 5

Рішення :

прийнято

не прийнято

Комісія:
 Т. Т.
 М. С.

[Signature]



УКРАЇНА
ДАВИДІВСЬКА СІЛЬСЬКА РАДА
Львівського району Львівської області
VI-та сесія VIII-го демократичного скликання

Р І Ш Е Н Н Я № 344- 6/2021

11 червня 2021 року

затвердження проекту землеустрою
щодо відведення земельної ділянки у власність
гр. Лакомському М.В. для індивідуального
садівництва в с. Кротошин

Заслухавши головного спеціаліста відділу земельних ресурсів Давидівської сільської ради Бандуру Р.Д., який зачитав заяву гр. Лакомського Михайла Володимировича про затвердження проекту землеустрою щодо відведення земельної ділянки, площею 0,1000 га, кадастровий номер 4623683500:01:002:0799 для індивідуального садівництва, розташованої в селі Кротошин, керуючись ст. 144 Конституції України, пп. 34 п. 1 ст. 26 Закону України "Про місцеве самоврядування в Україні", ст.ст. 12, 116, 118, 121, 122, 186-1 Земельного кодексу України, ст. 20 та ст. 4-1 Закону України "Про державну реєстрацію речових прав на нерухоме майно та їх обтяжень", врахувавши рекомендації постійної комісії Давидівської сільської ради з питань земельних відносин, природокористування та екології, сесія Давидівської сільської ради

В И Р І Ш И Л А:

1. Затвердити проект землеустрою щодо відведення земельної ділянки у власність гр. Лакомському Михайлу Володимировичу для індивідуального садівництва за адресою: Львівська область, Львівський район, с. Кротошин.
2. Передати у власність гр. Лакомському Михайлу Володимировичу земельну ділянку, площею 0,1000 га, за кадастровим номером 4623683500:01:002:0799 для індивідуального садівництва в с. Кротошин Львівського району Львівської області.
3. Реєстрацію речового права власності на земельні ділянки гр. Лакомському Михайлу Володимировичу провести за власні кошти.
4. Контроль за виконанням даного рішення покласти на голову постійної комісії з питань земельних відносин, природокористування та екології, Кінаша М.Ю.



Володимир КЕРНИЦЬКИЙ